



# АДМИНИСТРАЦИЯ ГОРОДА БЕЛГОРОДА

## РАСПОРЯЖЕНИЕ

БЕЛГОРОД

«12» октября 2022 г.

№ 2235

### **Об утверждении карты-плана территории по ул. К. Заслонова (ГСК «Восточный-1», ГСК «Восточный – 2», ГСК «Восточный – 3», ГСК «Восточный – 4», ГСК «Восточный – 5», ГСК «Восточный – 6», ГСК «Восточный – 7», ГСК «Восточный – 8», ГСК № 64)**

Руководствуясь статьей 42.10 Федерального закона от 24 июля 2007 года № 221-ФЗ «О кадастровой деятельности», постановлением администрации города Белгорода от 11 апреля 2022 года № 71 «Об утверждении регламента работы согласительной комиссии по согласованию местоположения границ земельных участков при выполнении комплексных кадастровых работ на территории городского округа «Город Белгород», распоряжением администрации города Белгорода от 17 января 2022 года № 20 «О проведении комплексных кадастровых работ на территории города Белгорода», распоряжением администрации города Белгорода от 28 марта 2022 года № 482 «О создании согласительной комиссии по согласованию местоположения границ земельных участков при выполнении комплексных кадастровых работ на территории городского округа «Город Белгород», с учетом протоколов заседаний согласительной комиссии по вопросу согласования местоположения границ земельных участков от 22 августа 2022 года и от 26 сентября 2022 года и заключений согласительной комиссии о результатах рассмотрения возражений заинтересованных лиц относительно местоположения границ земельных участков, установленных при выполнении комплексных кадастровых работ, от 22 августа 2022 года и от 26 сентября 2022 года:

1. Утвердить прилагаемую карту-план территории, подготовленную в результате выполнения комплексных кадастровых работ, в границах кадастрового квартала 31:16:0210027, расположенного на землях населенных пунктов по ул. К. Заслонова (ГСК «Восточный-1», ГСК «Восточный – 2», ГСК «Восточный – 3», ГСК «Восточный – 4», ГСК «Восточный – 5», ГСК «Восточный – 6», ГСК «Восточный – 7», ГСК «Восточный – 8», ГСК № 64).

2. Комитету имущественных и земельных отношений администрации города Белгорода (Пасика К.А.) обеспечить в установленном действующим

законодательством порядке внесение в Единый государственный реестр недвижимости сведений о земельных участках и о местоположении на них зданий, сооружений, объектов незавершенного строительства, полученных в результате выполнения комплексных кадастровых работ.

3. Управлению информационной политики администрации города (Абакумова О.С.) обеспечить опубликование настоящего распоряжения на официальном сайте органов местного самоуправления города Белгорода в информационно-телекоммуникационной сети Интернет.

4. Контроль исполнения настоящего распоряжения возложить на комитет имущественных и земельных отношений администрации города (Пасика К.А.).

**Глава администрации  
города Белгорода**



**А.А. Иванов**

**АКТ  
СОГЛАСОВАНИЯ МЕСТОПОЛОЖЕНИЯ ГРАНИЦ ЗЕМЕЛЬНЫХ УЧАСТКОВ  
ПРИ ВЫПОЛНЕНИИ КОМПЛЕКСНЫХ КАДАСТРОВЫХ РАБОТ**

31:16:0210027

(наименование субъекта Российской Федерации, муниципального образования, населенного пункта, уникальные учетные номера кадастровых кварталов, а также иные сведения, позволяющие определить местоположение территории, на которой выполняются комплексные кадастровые работы)

Всего листов 23

Лист № 1

| № п/п | Обозначение части (характерной точки) границы |       | Результат согласования (согласовано / спорное) | Кадастровые номера или обозначения смежных земельных участков | Сведения о лице, представившем возражения | Реквизиты вступившего в законную силу судебного акта |
|-------|-----------------------------------------------|-------|------------------------------------------------|---------------------------------------------------------------|-------------------------------------------|------------------------------------------------------|
|       | от т.                                         | до т. |                                                |                                                               |                                           |                                                      |
| 1     | 2                                             | 3     | 4                                              | 5                                                             | 6                                         | 7                                                    |
| 1     | н751У                                         | н528У | Согласовано                                    | 31:16:0210027:1456                                            |                                           |                                                      |
|       | н751У                                         | н528У |                                                | :ЗУ149                                                        |                                           |                                                      |
| 2     | н528У                                         |       | Согласовано                                    | 31:16:0210027:1456                                            |                                           |                                                      |
|       | н528У                                         |       |                                                | :ЗУ168                                                        |                                           |                                                      |
|       | н528У                                         |       |                                                | 31:16:0210027:121                                             |                                           |                                                      |
|       | н528У                                         |       |                                                | :ЗУ149                                                        |                                           |                                                      |
| 3     | н528У                                         | н527У | Согласовано                                    | 31:16:0210027:1456                                            |                                           |                                                      |
|       | н528У                                         | н527У |                                                | 31:16:0210027:121                                             |                                           |                                                      |
| 4     | н527У                                         |       | Согласовано                                    | 31:16:0210027:1456                                            |                                           |                                                      |
|       | н527У                                         |       |                                                | :ЗУ167                                                        |                                           |                                                      |
|       | н527У                                         |       |                                                | 31:16:0210027:121                                             |                                           |                                                      |
|       | н527У                                         |       |                                                | :ЗУ148                                                        |                                           |                                                      |
| 5     | н527У                                         | н750У | Согласовано                                    | 31:16:0210027:1456                                            |                                           |                                                      |
|       | н527У                                         | н750У |                                                | :ЗУ148                                                        |                                           |                                                      |
| 6     | н750У                                         | н751У | Согласовано                                    | 31:16:0210027:1456                                            |                                           |                                                      |
|       | н750У                                         | н751У |                                                | :ЗУ344                                                        |                                           |                                                      |
| 7     | н528У                                         | н529У | Согласовано                                    | 31:16:0210027:121                                             |                                           |                                                      |
|       | н528У                                         | н529У |                                                | :ЗУ168                                                        |                                           |                                                      |
| 8     | н529У                                         | н526У | Согласовано                                    | 31:16:0210027:121                                             |                                           |                                                      |
|       | н529У                                         | н526У |                                                | :ЗУ344                                                        |                                           |                                                      |
| 9     | н526У                                         | н527У | Согласовано                                    | 31:16:0210027:121                                             |                                           |                                                      |
|       | н526У                                         | н527У |                                                | :ЗУ167                                                        |                                           |                                                      |
| 10    | н347У                                         | н348У | Согласовано                                    | 31:16:0210027:1                                               |                                           |                                                      |
|       | н347У                                         | н348У |                                                | :ЗУ196                                                        |                                           |                                                      |
| 11    | н348У                                         | н349У | Согласовано                                    | 31:16:0210027:1                                               |                                           |                                                      |
|       | н348У                                         | н349У |                                                | :ЗУ194                                                        |                                           |                                                      |
| 12    | н349У                                         | н350У | Согласовано                                    | 31:16:0210027:1                                               |                                           |                                                      |
|       | н349У                                         | н350У |                                                | :ЗУ74                                                         |                                           |                                                      |
| 13    | н350У                                         | н344У | Согласовано                                    | 31:16:0210027:1                                               |                                           |                                                      |
|       | н350У                                         | н344У |                                                | 31:16:0210027:222                                             |                                           |                                                      |
| 14    | н344У                                         | н343У | Согласовано                                    | 31:16:0210027:1                                               |                                           |                                                      |
|       | н344У                                         | н343У |                                                | 31:16:0210027:183                                             |                                           |                                                      |



| 1  | 2     | 3     | 4           | 5                 | 6 | 7 |
|----|-------|-------|-------------|-------------------|---|---|
| 15 | н343У | н347У | Согласовано | 31:16:0210027:1   |   |   |
|    | н343У | н347У |             | :3У339            |   |   |
| 16 | н12У  | н13У  | Согласовано | 31:16:0210027:22  |   |   |
|    | н12У  | н13У  |             | :3У92             |   |   |
| 17 | н13У  | н14У  | Согласовано | 31:16:0210027:22  |   |   |
|    | н13У  | н14У  |             | :3У100            |   |   |
| 18 | н14У  | н11У  | Согласовано | 31:16:0210027:22  |   |   |
|    | н14У  | н11У  |             | :3У91             |   |   |
| 19 | н11У  | н12У  | Согласовано | 31:16:0210027:22  |   |   |
|    | н11У  | н12У  |             | :3У341            |   |   |
| 20 | н153У | н154У | Согласовано | 31:16:0210027:24  |   |   |
|    | н153У | н154У |             | :3У348            |   |   |
| 21 | н154У | н110У | Согласовано | 31:16:0210027:24  |   |   |
|    | н154У | н110У |             | 31:16:0210027:25  |   |   |
| 22 | н110У | н109У | Согласовано | 31:16:0210027:24  |   |   |
|    | н110У | н109У |             | 31:16:0210027:65  |   |   |
| 23 | н109У | н112У | Согласовано | 31:16:0210027:24  |   |   |
|    | н109У | н112У |             | 31:16:0210027:64  |   |   |
| 24 | н112У | н153У | Согласовано | 31:16:0210027:24  |   |   |
|    | н112У | н153У |             | 31:16:0210027:150 |   |   |
| 25 | н154У | н155У | Согласовано | 31:16:0210027:25  |   |   |
|    | н154У | н155У |             | :3У348            |   |   |
| 26 | н155У | н103У | Согласовано | 31:16:0210027:25  |   |   |
|    | н155У | н103У |             | 31:16:0210027:26  |   |   |
| 27 | н103У | н102У | Согласовано | 31:16:0210027:25  |   |   |
|    | н103У | н102У |             | 31:16:0210027:66  |   |   |
| 28 | н102У | н110У | Согласовано | 31:16:0210027:25  |   |   |
|    | н102У | н110У |             | 31:16:0210027:65  |   |   |
| 29 | н157У | н104У | Согласовано | 31:16:0210027:26  |   |   |
|    | н157У | н104У |             | 31:16:0210027:67  |   |   |
| 30 | н104У | н103У | Согласовано | 31:16:0210027:26  |   |   |
|    | н104У | н103У |             | 31:16:0210027:66  |   |   |
| 31 | н155У | н156У | Согласовано | 31:16:0210027:26  |   |   |
|    | н155У | н156У |             | :3У348            |   |   |
| 32 | н156У | н157У | Согласовано | 31:16:0210027:26  |   |   |
|    | н156У | н157У |             | 31:16:0210027:140 |   |   |
| 33 | н471У | н473У | Согласовано | 31:16:0210027:27  |   |   |
| 34 | н473У | н474У | Согласовано | 31:16:0210027:27  |   |   |
|    | н473У | н474У |             | 31:16:0210027:67  |   |   |
| 35 | н474У | н470У | Согласовано | 31:16:0210027:27  |   |   |
|    | н474У | н470У |             | 31:16:0210027:140 |   |   |
| 36 | н470У | н471У | Согласовано | 31:16:0210027:27  |   |   |
|    | н470У | н471У |             | :3У348            |   |   |
| 37 | н86У  | н100У | Согласовано | 31:16:0210027:29  |   |   |
|    | н86У  | н100У |             | 31:16:0210027:30  |   |   |
| 38 | н100У | н101У | Согласовано | 31:16:0210027:29  |   |   |
|    | н100У | н101У |             | :3У347            |   |   |
| 39 | н101У | н87У  | Согласовано | 31:16:0210027:29  |   |   |
|    | н101У | н87У  |             | :3У46             |   |   |
| 40 | н87У  | н84У  | Согласовано | 31:16:0210027:29  |   |   |
|    | н87У  | н84У  |             | 31:16:0210027:145 |   |   |
| 41 | н84У  | н86У  | Согласовано | 31:16:0210027:29  |   |   |
|    | н84У  | н86У  |             | 31:16:0210027:38  |   |   |



| 1  | 2    | 3     | 4           | 5                     | 6 | 7 |
|----|------|-------|-------------|-----------------------|---|---|
| 42 | н81У | н83У  | Согласовано | 31:16:0210027:30      |   |   |
|    | н81У | н83У  |             | 31:16:0210027:39      |   |   |
| 43 | н83У | н99У  | Согласовано | 31:16:0210027:30      |   |   |
|    | н83У | н99У  |             | :3У44                 |   |   |
| 44 | н99У | н100У | Согласовано | 31:16:0210027:30      |   |   |
|    | н99У | н100У |             | :3У347                |   |   |
| 45 | н86У | н81У  | Согласовано | 31:16:0210027:30      |   |   |
|    | н86У | н81У  |             | 31:16:0210027:38      |   |   |
| 46 | н77У |       | Согласовано | 31:16:0210027:31      |   |   |
|    | н77У |       |             | 31:16:0210027:40      |   |   |
| 47 | н98У | н77У  | Согласовано | 31:16:0210027:31      |   |   |
|    | н98У | н77У  |             | :3У44                 |   |   |
| 48 | н77У | н72У  | Согласовано | 31:16:0210027:31      |   |   |
|    | н77У | н72У  |             | 31:16:0210027:41      |   |   |
| 49 | н72У | н76У  | Согласовано | 31:16:0210027:31      |   |   |
|    | н72У | н76У  |             | 31:16:0210027:44      |   |   |
| 50 | н76У | н97У  | Согласовано | 31:16:0210027:31      |   |   |
|    | н76У | н97У  |             | 31:16:0210027:32      |   |   |
| 51 | н97У | н98У  | Согласовано | 31:16:0210027:31      |   |   |
|    | н97У | н98У  |             | :3У347                |   |   |
| 52 | н76У | н75У  | Согласовано | 31:16:0210027:32      |   |   |
|    | н76У | н75У  |             | 31:16:0210027:44      |   |   |
| 53 | н75У | н95У  | Согласовано | 31:16:0210027:32      |   |   |
|    | н75У | н95У  |             | :3У43                 |   |   |
| 54 | н95У | н96У  | Согласовано | 31:16:0210027:32      |   |   |
|    | н95У | н96У  |             | 31:16:0210027:33      |   |   |
| 55 | н96У | н97У  | Согласовано | 31:16:0210027:32      |   |   |
|    | н96У | н97У  |             | :3У347                |   |   |
| 56 | н68У |       | Согласовано | 31:16:0210027:33      |   |   |
|    | н68У |       |             | 31:16:0210027:14<br>4 |   |   |
| 57 | н68У | н94У  | Согласовано | 31:16:0210027:33      |   |   |
|    | н68У | н94У  |             | 31:16:0210027:34      |   |   |
| 58 | н94У | н96У  | Согласовано | 31:16:0210027:33      |   |   |
|    | н94У | н96У  |             | :3У347                |   |   |
| 59 | н95У | н68У  | Согласовано | 31:16:0210027:33      |   |   |
|    | н95У | н68У  |             | :3У43                 |   |   |
| 60 | н65У |       | Согласовано | 31:16:0210027:34      |   |   |
|    | н65У |       |             | 31:16:0210027:14<br>6 |   |   |
| 61 | н65У | н93У  | Согласовано | 31:16:0210027:34      |   |   |
|    | н65У | н93У  |             | 31:16:0210027:35      |   |   |
| 62 | н93У | н94У  | Согласовано | 31:16:0210027:34      |   |   |
|    | н93У | н94У  |             | :3У347                |   |   |
| 63 | н68У | н65У  | Согласовано | 31:16:0210027:34      |   |   |
|    | н68У | н65У  |             | 31:16:0210027:14<br>4 |   |   |
| 64 | н67У | н92У  | Согласовано | 31:16:0210027:35      |   |   |
|    | н67У | н92У  |             | 31:16:0210027:36      |   |   |
| 65 | н92У | н93У  | Согласовано | 31:16:0210027:35      |   |   |
|    | н92У | н93У  |             | :3У347                |   |   |
| 66 | н65У | н67У  | Согласовано | 31:16:0210027:35      |   |   |
|    | н65У | н67У  |             | 31:16:0210027:14<br>6 |   |   |
| 67 | н61У | н64У  | Согласовано | 31:16:0210027:36      |   |   |
|    | н61У | н64У  |             | 31:16:0210027:42      |   |   |
| 68 | н64У | н91У  | Согласовано | 31:16:0210027:36      |   |   |



| 1  | 2     | 3     | 4           | 5                     | 6 | 7 |
|----|-------|-------|-------------|-----------------------|---|---|
| 68 | н64У  | н91У  | Согласовано | 31:16:0210027:37      |   |   |
| 69 | н91У  | н92У  | Согласовано | 31:16:0210027:36      |   |   |
|    | н91У  | н92У  |             | :3У347                |   |   |
| 70 | н67У  | н61У  | Согласовано | 31:16:0210027:36      |   |   |
|    | н67У  | н61У  |             | 31:16:0210027:14<br>6 |   |   |
| 71 | н57У  | н60У  | Согласовано | 31:16:0210027:37      |   |   |
|    | н57У  | н60У  |             | 31:16:0210027:43      |   |   |
| 72 | н60У  | н91У  | Согласовано | 31:16:0210027:37      |   |   |
|    | н60У  | н91У  |             | :3У347                |   |   |
| 73 | н64У  | н57У  | Согласовано | 31:16:0210027:37      |   |   |
|    | н64У  | н57У  |             | 31:16:0210027:42      |   |   |
| 74 | н85У  | н82У  | Согласовано | 31:16:0210027:38      |   |   |
|    | н85У  | н82У  |             | :3У347                |   |   |
| 75 | н82У  | н81У  | Согласовано | 31:16:0210027:38      |   |   |
|    | н82У  | н81У  |             | 31:16:0210027:39      |   |   |
| 76 | н84У  | н85У  | Согласовано | 31:16:0210027:38      |   |   |
|    | н84У  | н85У  |             | 31:16:0210027:14<br>5 |   |   |
| 77 | н82У  | н79У  | Согласовано | 31:16:0210027:39      |   |   |
|    | н82У  | н79У  |             | :3У347                |   |   |
| 78 | н79У  | н80У  | Согласовано | 31:16:0210027:39      |   |   |
|    | н79У  | н80У  |             | 31:16:0210027:40      |   |   |
| 79 | н80У  | н83У  | Согласовано | 31:16:0210027:39      |   |   |
|    | н80У  | н83У  |             | :3У44                 |   |   |
| 80 | н78У  | н77У  | Согласовано | 31:16:0210027:40      |   |   |
|    | н78У  | н77У  |             | 31:16:0210027:41      |   |   |
| 81 | н77У  | н80У  | Согласовано | 31:16:0210027:40      |   |   |
|    | н77У  | н80У  |             | :3У44                 |   |   |
| 82 | н79У  | н78У  | Согласовано | 31:16:0210027:40      |   |   |
|    | н79У  | н78У  |             | :3У347                |   |   |
| 83 | н78У  | н73У  | Согласовано | 31:16:0210027:41      |   |   |
|    | н78У  | н73У  |             | :3У347                |   |   |
| 84 | н73У  | н72У  | Согласовано | 31:16:0210027:41      |   |   |
|    | н73У  | н72У  |             | 31:16:0210027:44      |   |   |
| 85 | н62У  | н58У  | Согласовано | 31:16:0210027:42      |   |   |
|    | н62У  | н58У  |             | :3У347                |   |   |
| 86 | н58У  | н57У  | Согласовано | 31:16:0210027:42      |   |   |
|    | н58У  | н57У  |             | 31:16:0210027:43      |   |   |
| 87 | н61У  | н62У  | Согласовано | 31:16:0210027:42      |   |   |
|    | н61У  | н62У  |             | 31:16:0210027:14<br>6 |   |   |
| 88 | н58У  | н60У  | Согласовано | 31:16:0210027:43      |   |   |
|    | н58У  | н60У  |             | :3У347                |   |   |
| 89 | н73У  | н74У  | Согласовано | 31:16:0210027:44      |   |   |
|    | н73У  | н74У  |             | :3У347                |   |   |
| 90 | н74У  | н75У  | Согласовано | 31:16:0210027:44      |   |   |
|    | н74У  | н75У  |             | :3У43                 |   |   |
| 91 | н249У | н248У | Согласовано | 31:16:0210027:46      |   |   |
|    | н249У | н248У |             | 31:16:0210027:80      |   |   |
| 92 | н248У | н255У | Согласовано | 31:16:0210027:46      |   |   |
|    | н248У | н255У |             | :3У346                |   |   |
| 93 | н255У | н252У | Согласовано | 31:16:0210027:46      |   |   |
|    | н255У | н252У |             | 31:16:0210027:47      |   |   |
| 94 | н252У | н249У | Согласовано | 31:16:0210027:46      |   |   |
|    | н252У | н249У |             | 31:16:0210027:81      |   |   |
| 95 | н418У | н715О | Согласовано | 31:16:0210027:47      |   |   |



| 1   | 2     | 3     | 4           | 5                | 6 | 7 |
|-----|-------|-------|-------------|------------------|---|---|
| 95  | н418У | н715О | Согласовано | 31:16:0210027:48 |   |   |
| 96  | н715О | н252У | Согласовано | 31:16:0210027:47 |   |   |
|     | н715О | н252У |             | 31:16:0210027:81 |   |   |
| 97  | н255У | н418У | Согласовано | 31:16:0210027:47 |   |   |
|     | н255У | н418У |             | :3У346           |   |   |
| 98  | н463У | н464У | Согласовано | 31:16:0210027:48 |   |   |
|     | н463У | н464У |             | 31:16:0210027:49 |   |   |
| 99  | н464У | н420У | Согласовано | 31:16:0210027:48 |   |   |
|     | н464У | н420У |             | 31:16:0210027:82 |   |   |
| 100 | н420У | н715О | Согласовано | 31:16:0210027:48 |   |   |
|     | н420У | н715О |             | 31:16:0210027:81 |   |   |
| 101 | н418У | н463У | Согласовано | 31:16:0210027:48 |   |   |
|     | н418У | н463У |             | :3У346           |   |   |
| 102 | н423У | н428У | Согласовано | 31:16:0210027:49 |   |   |
|     | н423У | н428У |             | 31:16:0210027:50 |   |   |
| 103 | н428У | н429У | Согласовано | 31:16:0210027:49 |   |   |
|     | н428У | н429У |             | 31:16:0210027:83 |   |   |
| 104 | н429У | н464У | Согласовано | 31:16:0210027:49 |   |   |
|     | н429У | н464У |             | 31:16:0210027:82 |   |   |
| 105 | н463У | н423У | Согласовано | 31:16:0210027:49 |   |   |
|     | н463У | н423У |             | :3У346           |   |   |
| 106 | н425У | н426У | Согласовано | 31:16:0210027:50 |   |   |
|     | н425У | н426У |             | 31:16:0210027:51 |   |   |
| 107 | н426У | н427У | Согласовано | 31:16:0210027:50 |   |   |
|     | н426У | н427У |             | :3У52            |   |   |
| 108 | н427У | н428У | Согласовано | 31:16:0210027:50 |   |   |
|     | н427У | н428У |             | 31:16:0210027:83 |   |   |
| 109 | н423У | н425У | Согласовано | 31:16:0210027:50 |   |   |
|     | н423У | н425У |             | :3У346           |   |   |
| 110 | н432У | н731О | Согласовано | 31:16:0210027:51 |   |   |
|     | н432У | н731О |             | 31:16:0210027:52 |   |   |
| 111 | н731О | н434У | Согласовано | 31:16:0210027:51 |   |   |
|     | н731О | н434У |             | 31:16:0210027:84 |   |   |
| 112 | н434У | н426У | Согласовано | 31:16:0210027:51 |   |   |
|     | н434У | н426У |             | :3У52            |   |   |
| 113 | н425У | н432У | Согласовано | 31:16:0210027:51 |   |   |
|     | н425У | н432У |             | :3У346           |   |   |
| 114 | н439У | н440У | Согласовано | 31:16:0210027:52 |   |   |
|     | н439У | н440У |             | 31:16:0210027:53 |   |   |
| 115 | н440У | н435У | Согласовано | 31:16:0210027:52 |   |   |
|     | н440У | н435У |             | 31:16:0210027:85 |   |   |
| 116 | н435У | н731О | Согласовано | 31:16:0210027:52 |   |   |
|     | н435У | н731О |             | 31:16:0210027:84 |   |   |
| 117 | н432У | н439У | Согласовано | 31:16:0210027:52 |   |   |
|     | н432У | н439У |             | :3У346           |   |   |
| 118 | н443У | н444У | Согласовано | 31:16:0210027:53 |   |   |
|     | н443У | н444У |             | :3У120           |   |   |
| 119 | н444У | н441У | Согласовано | 31:16:0210027:53 |   |   |
|     | н444У | н441У |             | :3У121           |   |   |
| 120 | н441У | н440У | Согласовано | 31:16:0210027:53 |   |   |
|     | н441У | н440У |             | 31:16:0210027:85 |   |   |
| 121 | н439У | н443У | Согласовано | 31:16:0210027:53 |   |   |
|     | н439У | н443У |             | :3У346           |   |   |
| 122 | н455У | н456У | Согласовано | 31:16:0210027:54 |   |   |
|     | н455У | н456У |             | 31:16:0210027:55 |   |   |
| 123 | н456У | н457У | Согласовано | 31:16:0210027:54 |   |   |



| 1   | 2     | 3     | 4           | 5                 | 6 | 7 |
|-----|-------|-------|-------------|-------------------|---|---|
| 123 | н456У | н457У | Согласовано | 31:16:0210027:88  |   |   |
| 124 | н457У | н453У | Согласовано | 31:16:0210027:54  |   |   |
|     | н457У | н453У |             | :3У119            |   |   |
| 125 | н453У | н451У | Согласовано | 31:16:0210027:54  |   |   |
|     | н453У | н451У |             | 31:16:0210027:87  |   |   |
| 126 | н451У | н450У | Согласовано | 31:16:0210027:54  |   |   |
|     | н451У | н450У |             | 31:16:0210027:148 |   |   |
| 127 | н450У | н455У | Согласовано | 31:16:0210027:54  |   |   |
|     | н450У | н455У |             | :3У346            |   |   |
| 128 | н462У | н458У | Согласовано | 31:16:0210027:55  |   |   |
|     | н462У | н458У |             | :3У345            |   |   |
| 129 | н458У | н456У | Согласовано | 31:16:0210027:55  |   |   |
|     | н458У | н456У |             | 31:16:0210027:88  |   |   |
| 130 | н455У | н462У | Согласовано | 31:16:0210027:55  |   |   |
|     | н455У | н462У |             | :3У346            |   |   |
| 131 | н41У  | н42У  | Согласовано | 31:16:0210027:58  |   |   |
|     | н41У  | н42У  |             | :3У136            |   |   |
| 132 | н42У  | н43У  | Согласовано | 31:16:0210027:58  |   |   |
|     | н42У  | н43У  |             | :3У154            |   |   |
| 133 | н43У  | н44У  | Согласовано | 31:16:0210027:58  |   |   |
|     | н43У  | н44У  |             | :3У153            |   |   |
| 134 | н44У  | н40У  | Согласовано | 31:16:0210027:58  |   |   |
|     | н44У  | н40У  |             | :3У135            |   |   |
| 135 | н40У  | н41У  | Согласовано | 31:16:0210027:58  |   |   |
|     | н40У  | н41У  |             | :3У344            |   |   |
| 136 | н130У | н132У | Согласовано | 31:16:0210027:60  |   |   |
|     | н130У | н132У |             | :3У345            |   |   |
| 137 | н132У | н133У | Согласовано | 31:16:0210027:60  |   |   |
|     | н132У | н133У |             | :3У113            |   |   |
| 138 | н133У | н134У | Согласовано | 31:16:0210027:60  |   |   |
|     | н133У | н134У |             | :3У112            |   |   |
| 139 | н134У | н129У | Согласовано | 31:16:0210027:60  |   |   |
|     | н134У | н129У |             | 31:16:0210027:107 |   |   |
| 140 | н129У | н130У | Согласовано | 31:16:0210027:60  |   |   |
|     | н129У | н130У |             | :3У109            |   |   |
| 141 | н123У | н124У | Согласовано | 31:16:0210027:61  |   |   |
|     | н123У | н124У |             | :3У345            |   |   |
| 142 | н124У | н125У | Согласовано | 31:16:0210027:61  |   |   |
|     | н124У | н125У |             | 31:16:0210027:115 |   |   |
| 143 | н125У | н126У | Согласовано | 31:16:0210027:61  |   |   |
|     | н125У | н126У |             | 31:16:0210027:110 |   |   |
| 144 | н126У | н122У | Согласовано | 31:16:0210027:61  |   |   |
|     | н126У | н122У |             | 31:16:0210027:111 |   |   |
| 145 | н122У | н123У | Согласовано | 31:16:0210027:61  |   |   |
|     | н122У | н123У |             | :3У45             |   |   |
| 146 | н117У | н119У | Согласовано | 31:16:0210027:62  |   |   |
|     | н117У | н119У |             | :3У345            |   |   |
| 147 | н119У | н120У | Согласовано | 31:16:0210027:62  |   |   |
|     | н119У | н120У |             | :3У45             |   |   |
| 148 | н120У | н121У | Согласовано | 31:16:0210027:62  |   |   |
|     | н120У | н121У |             | 31:16:0210027:112 |   |   |



| 1   | 2     | 3     | 4           | 5                 | 6 | 7 |
|-----|-------|-------|-------------|-------------------|---|---|
| 149 | н121У | н115У | Согласовано | 31:16:0210027:62  |   |   |
|     | н121У | н115У |             | 31:16:0210027:142 |   |   |
| 150 | н115У | н117У | Согласовано | 31:16:0210027:62  |   |   |
|     | н115У | н117У |             | 31:16:0210027:63  |   |   |
| 151 | н116У | н111У | Согласовано | 31:16:0210027:63  |   |   |
|     | н116У | н111У |             | 31:16:0210027:150 |   |   |
| 152 | н111У | н114У | Согласовано | 31:16:0210027:63  |   |   |
|     | н111У | н114У |             | 31:16:0210027:64  |   |   |
| 153 | н114У | н117У | Согласовано | 31:16:0210027:63  |   |   |
|     | н114У | н117У |             | :3У345            |   |   |
| 154 | н115У | н116У | Согласовано | 31:16:0210027:63  |   |   |
|     | н115У | н116У |             | 31:16:0210027:142 |   |   |
| 155 | н109У | н108У | Согласовано | 31:16:0210027:64  |   |   |
|     | н109У | н108У |             | 31:16:0210027:65  |   |   |
| 156 | н108У | н114У | Согласовано | 31:16:0210027:64  |   |   |
|     | н108У | н114У |             | :3У345            |   |   |
| 157 | н111У | н112У | Согласовано | 31:16:0210027:64  |   |   |
|     | н111У | н112У |             | 31:16:0210027:150 |   |   |
| 158 | н106У | н108У | Согласовано | 31:16:0210027:65  |   |   |
|     | н106У | н108У |             | :3У345            |   |   |
| 159 | н102У | н106У | Согласовано | 31:16:0210027:65  |   |   |
|     | н102У | н106У |             | 31:16:0210027:66  |   |   |
| 160 | н104У | н105У | Согласовано | 31:16:0210027:66  |   |   |
|     | н104У | н105У |             | 31:16:0210027:67  |   |   |
| 161 | н105У | н106У | Согласовано | 31:16:0210027:66  |   |   |
|     | н105У | н106У |             | :3У345            |   |   |
| 162 | н157У | н474У | Согласовано | 31:16:0210027:67  |   |   |
|     | н157У | н474У |             | 31:16:0210027:140 |   |   |
| 163 | н473У | н201У | Согласовано | 31:16:0210027:67  |   |   |
| 164 | н201У | н206У | Согласовано | 31:16:0210027:67  |   |   |
|     | н201У | н206У |             | 31:16:0210027:68  |   |   |
| 165 | н206У | н105У | Согласовано | 31:16:0210027:67  |   |   |
|     | н206У | н105У |             | :3У345            |   |   |
| 166 | н201У | н204У | Согласовано | 31:16:0210027:68  |   |   |
| 167 | н204У | н205У | Согласовано | 31:16:0210027:68  |   |   |
|     | н204У | н205У |             | 31:16:0210027:69  |   |   |
| 168 | н205У | н206У | Согласовано | 31:16:0210027:68  |   |   |
|     | н205У | н206У |             | :3У345            |   |   |
| 169 | н204У | н212У | Согласовано | 31:16:0210027:69  |   |   |
| 170 | н212У | н213У | Согласовано | 31:16:0210027:69  |   |   |
|     | н212У | н213У |             | :3У118            |   |   |
| 171 | н213У | н205У | Согласовано | 31:16:0210027:69  |   |   |
|     | н213У | н205У |             | :3У345            |   |   |
| 172 | н214У | н215У | Согласовано | 31:16:0210027:70  |   |   |
| 173 | н215У | н216У | Согласовано | 31:16:0210027:70  |   |   |
|     | н215У | н216У |             | 31:16:0210027:71  |   |   |
| 174 | н216У | н218У | Согласовано | 31:16:0210027:70  |   |   |
|     | н216У | н218У |             | :3У345            |   |   |
| 175 | н218У | н214У | Согласовано | 31:16:0210027:70  |   |   |
|     | н218У | н214У |             | :3У118            |   |   |
| 176 | н215У | н219У | Согласовано | 31:16:0210027:71  |   |   |
| 177 | н219У | н220У | Согласовано | 31:16:0210027:71  |   |   |



| 1   | 2     | 3     | 4           | 5                | 6 | 7 |
|-----|-------|-------|-------------|------------------|---|---|
| 177 | н219У | н220У | Согласовано | 31:16:0210027:72 |   |   |
| 178 | н220У | н216У | Согласовано | 31:16:0210027:71 |   |   |
|     | н220У | н216У |             | :3У345           |   |   |
| 179 | н219У | н222У | Согласовано | 31:16:0210027:72 |   |   |
| 180 | н222У | н223У | Согласовано | 31:16:0210027:72 |   |   |
|     | н222У | н223У |             | 31:16:0210027:73 |   |   |
| 181 | н223У | н220У | Согласовано | 31:16:0210027:72 |   |   |
|     | н223У | н220У |             | :3У345           |   |   |
| 182 | н222У | н224У | Согласовано | 31:16:0210027:73 |   |   |
| 183 | н224У | н225У | Согласовано | 31:16:0210027:73 |   |   |
|     | н224У | н225У |             | 31:16:0210027:74 |   |   |
| 184 | н225У | н223У | Согласовано | 31:16:0210027:73 |   |   |
|     | н225У | н223У |             | :3У345           |   |   |
| 185 | н224У | н228У | Согласовано | 31:16:0210027:74 |   |   |
| 186 | н228У | н229У | Согласовано | 31:16:0210027:74 |   |   |
|     | н228У | н229У |             | 31:16:0210027:75 |   |   |
| 187 | н229У | н225У | Согласовано | 31:16:0210027:74 |   |   |
|     | н229У | н225У |             | :3У345           |   |   |
| 188 | н228У | н230У | Согласовано | 31:16:0210027:75 |   |   |
| 189 | н230У | н231У | Согласовано | 31:16:0210027:75 |   |   |
|     | н230У | н231У |             | :3У122           |   |   |
| 190 | н231У | н229У | Согласовано | 31:16:0210027:75 |   |   |
|     | н231У | н229У |             | :3У345           |   |   |
| 191 | н233У | н235У | Согласовано | 31:16:0210027:76 |   |   |
|     | н233У | н235У |             | :3У345           |   |   |
| 192 | н235У | н236У | Согласовано | 31:16:0210027:76 |   |   |
|     | н235У | н236У |             | :3У122           |   |   |
| 193 | н236У | н232У | Согласовано | 31:16:0210027:76 |   |   |
| 194 | н232У | н233У | Согласовано | 31:16:0210027:76 |   |   |
|     | н232У | н233У |             | 31:16:0210027:77 |   |   |
| 195 | н232У | н238У | Согласовано | 31:16:0210027:77 |   |   |
| 196 | н238У | н239У | Согласовано | 31:16:0210027:77 |   |   |
|     | н238У | н239У |             | :3У51            |   |   |
| 197 | н239У | н233У | Согласовано | 31:16:0210027:77 |   |   |
|     | н239У | н233У |             | :3У345           |   |   |
| 198 | н242У | н243У | Согласовано | 31:16:0210027:78 |   |   |
| 199 | н243У | н244У | Согласовано | 31:16:0210027:78 |   |   |
|     | н243У | н244У |             | 31:16:0210027:79 |   |   |
| 200 | н244У | н245У | Согласовано | 31:16:0210027:78 |   |   |
|     | н244У | н245У |             | :3У345           |   |   |
| 201 | н245У | н242У | Согласовано | 31:16:0210027:78 |   |   |
|     | н245У | н242У |             | :3У51            |   |   |
| 202 | н243У | н246У | Согласовано | 31:16:0210027:79 |   |   |
| 203 | н246У | н247У | Согласовано | 31:16:0210027:79 |   |   |
|     | н246У | н247У |             | 31:16:0210027:80 |   |   |
| 204 | н247У | н244У | Согласовано | 31:16:0210027:79 |   |   |
|     | н247У | н244У |             | :3У345           |   |   |
| 205 | н246У | н248У | Согласовано | 31:16:0210027:80 |   |   |
| 206 | н248У |       | Согласовано | 31:16:0210027:80 |   |   |
|     | н248У |       |             | :3У346           |   |   |
| 207 | н249У | н251У | Согласовано | 31:16:0210027:80 |   |   |
|     | н249У | н251У |             | 31:16:0210027:81 |   |   |
| 208 | н251У | н247У | Согласовано | 31:16:0210027:80 |   |   |
|     | н251У | н247У |             | :3У345           |   |   |
| 209 | н420У | н421У | Согласовано | 31:16:0210027:81 |   |   |
|     | н420У | н421У |             | 31:16:0210027:82 |   |   |



| 1   | 2     | 3     | 4           | 5                 | 6 | 7 |
|-----|-------|-------|-------------|-------------------|---|---|
| 210 | н421У | н251У | Согласовано | 31:16:0210027:81  |   |   |
|     | н421У | н251У |             | :3У345            |   |   |
| 211 | н429У | н431У | Согласовано | 31:16:0210027:82  |   |   |
|     | н429У | н431У |             | 31:16:0210027:83  |   |   |
| 212 | н431У | н421У | Согласовано | 31:16:0210027:82  |   |   |
|     | н431У | н421У |             | :3У345            |   |   |
| 213 | н427У | н430У | Согласовано | 31:16:0210027:83  |   |   |
|     | н427У | н430У |             | :3У52             |   |   |
| 214 | н430У | н431У | Согласовано | 31:16:0210027:83  |   |   |
|     | н430У | н431У |             | :3У345            |   |   |
| 215 | н435У | н436У | Согласовано | 31:16:0210027:84  |   |   |
|     | н435У | н436У |             | 31:16:0210027:85  |   |   |
| 216 | н436У | н437У | Согласовано | 31:16:0210027:84  |   |   |
|     | н436У | н437У |             | :3У345            |   |   |
| 217 | н437У | н434У | Согласовано | 31:16:0210027:84  |   |   |
|     | н437У | н434У |             | :3У52             |   |   |
| 218 | н441У | н442У | Согласовано | 31:16:0210027:85  |   |   |
|     | н441У | н442У |             | :3У121            |   |   |
| 219 | н442У | н436У | Согласовано | 31:16:0210027:85  |   |   |
|     | н442У | н436У |             | :3У345            |   |   |
| 220 | н446У | н447У | Согласовано | 31:16:0210027:86  |   |   |
|     | н446У | н447У |             | 31:16:0210027:148 |   |   |
| 221 | н447У | н448У | Согласовано | 31:16:0210027:86  |   |   |
|     | н447У | н448У |             | 31:16:0210027:87  |   |   |
| 222 | н448У | н449У | Согласовано | 31:16:0210027:86  |   |   |
|     | н448У | н449У |             | :3У345            |   |   |
| 223 | н449У | н445У | Согласовано | 31:16:0210027:86  |   |   |
|     | н449У | н445У |             | :3У121            |   |   |
| 224 | н445У | н446У | Согласовано | 31:16:0210027:86  |   |   |
|     | н445У | н446У |             | :3У120            |   |   |
| 225 | н453У | н454У | Согласовано | 31:16:0210027:87  |   |   |
|     | н453У | н454У |             | :3У119            |   |   |
| 226 | н454У | н448У | Согласовано | 31:16:0210027:87  |   |   |
|     | н454У | н448У |             | :3У345            |   |   |
| 227 | н447У | н451У | Согласовано | 31:16:0210027:87  |   |   |
|     | н447У | н451У |             | 31:16:0210027:148 |   |   |
| 228 | н458У | н460У | Согласовано | 31:16:0210027:88  |   |   |
|     | н458У | н460У |             | :3У345            |   |   |
| 229 | н460У | н457У | Согласовано | 31:16:0210027:88  |   |   |
|     | н460У | н457У |             | :3У119            |   |   |
| 230 | н174У | н175У | Согласовано | 31:16:0210027:89  |   |   |
|     | н174У | н175У |             | :3У345            |   |   |
| 231 | н164У |       | Согласовано | 31:16:0210027:89  |   |   |
|     | н164У |       |             | 31:16:0210027:98  |   |   |
|     | н164У |       |             | 31:16:0210027:97  |   |   |
|     | н164У |       |             | :3У49             |   |   |
| 232 | н175У | н164У | Согласовано | 31:16:0210027:89  |   |   |
|     | н175У | н164У |             | :3У49             |   |   |
| 233 | н164У | н169У | Согласовано | 31:16:0210027:89  |   |   |
|     | н164У | н169У |             | 31:16:0210027:97  |   |   |
| 234 | н169У | н174У | Согласовано | 31:16:0210027:89  |   |   |
|     | н169У | н174У |             | 31:16:0210027:90  |   |   |
| 235 | н173У |       | Согласовано | 31:16:0210027:90  |   |   |
|     | н173У |       |             | 31:16:0210027:95  |   |   |



| 1   | 2     | 3     | 4           | 5                 | 6 | 7 |
|-----|-------|-------|-------------|-------------------|---|---|
| 235 | н173У |       | Согласовано | 31:16:0210027:96  |   |   |
|     | н173У |       |             | 31:16:0210027:215 |   |   |
| 236 | н173У | н186У | Согласовано | 31:16:0210027:90  |   |   |
|     | н173У | н186У |             | 31:16:0210027:215 |   |   |
| 237 | н186У | н174У | Согласовано | 31:16:0210027:90  |   |   |
|     | н186У | н174У |             | :3У345            |   |   |
| 238 | н169У | н173У | Согласовано | 31:16:0210027:90  |   |   |
|     | н169У | н173У |             | 31:16:0210027:96  |   |   |
| 239 | н177У | н179У | Согласовано | 31:16:0210027:91  |   |   |
|     | н177У | н179У |             | :3У114            |   |   |
| 240 | н179У | н180У | Согласовано | 31:16:0210027:91  |   |   |
|     | н179У | н180У |             | :3У345            |   |   |
| 241 | н182У |       | Согласовано | 31:16:0210027:91  |   |   |
|     | н182У |       |             | :3У115            |   |   |
| 242 | н180У | н182У | Согласовано | 31:16:0210027:91  |   |   |
|     | н180У | н182У |             | :3У116            |   |   |
| 243 | н182У | н176У | Согласовано | 31:16:0210027:91  |   |   |
|     | н182У | н176У |             | :3У47             |   |   |
| 244 | н176У | н177У | Согласовано | 31:16:0210027:91  |   |   |
|     | н176У | н177У |             | 31:16:0210027:94  |   |   |
| 245 | н192У | н196У | Согласовано | 31:16:0210027:92  |   |   |
|     | н192У | н196У |             | 31:16:0210027:228 |   |   |
| 246 | н196У | н197У | Согласовано | 31:16:0210027:92  |   |   |
|     | н196У | н197У |             | :3У345            |   |   |
| 247 | н197У | н199У | Согласовано | 31:16:0210027:92  |   |   |
|     | н197У | н199У |             | :3У114            |   |   |
| 248 | н199У | н188У | Согласовано | 31:16:0210027:92  |   |   |
|     | н199У | н188У |             | 31:16:0210027:94  |   |   |
| 249 | н188У | н192У | Согласовано | 31:16:0210027:92  |   |   |
|     | н188У | н192У |             | 31:16:0210027:93  |   |   |
| 250 | н189У | н190У | Согласовано | 31:16:0210027:93  |   |   |
|     | н189У | н190У |             | :3У345            |   |   |
| 251 | н190У | н191У | Согласовано | 31:16:0210027:93  |   |   |
|     | н190У | н191У |             | :3У48             |   |   |
| 252 | н191У | н192У | Согласовано | 31:16:0210027:93  |   |   |
|     | н191У | н192У |             | 31:16:0210027:228 |   |   |
| 253 | н188У | н189У | Согласовано | 31:16:0210027:93  |   |   |
|     | н188У | н189У |             | 31:16:0210027:94  |   |   |
| 254 | н176У | н200У | Согласовано | 31:16:0210027:94  |   |   |
|     | н176У | н200У |             | :3У47             |   |   |
| 255 | н200У | н189У | Согласовано | 31:16:0210027:94  |   |   |
|     | н200У | н189У |             | :3У345            |   |   |
| 256 | н199У | н177У | Согласовано | 31:16:0210027:94  |   |   |
|     | н199У | н177У |             | :3У114            |   |   |
| 257 | н183У |       | Согласовано | 31:16:0210027:95  |   |   |
|     | н183У |       |             | :3У116            |   |   |
|     | н183У |       |             | 31:16:0210027:215 |   |   |
|     | н183У |       |             | :3У115            |   |   |
| 258 | н183У | н173У | Согласовано | 31:16:0210027:95  |   |   |
|     | н183У | н173У |             | 31:16:0210027:215 |   |   |
| 259 | н173У | н172У | Согласовано | 31:16:0210027:95  |   |   |



| 1   | 2     | 3     | 4           | 5                 | 6 | 7 |
|-----|-------|-------|-------------|-------------------|---|---|
| 259 | н173У | н172У | Согласовано | 31:16:0210027:96  |   |   |
| 260 | н172У | н187У | Согласовано | 31:16:0210027:95  |   |   |
|     | н172У | н187У |             | :3У345            |   |   |
| 261 | н187У | н183У | Согласовано | 31:16:0210027:95  |   |   |
|     | н187У | н183У |             | :3У115            |   |   |
| 262 | н170У | н172У | Согласовано | 31:16:0210027:96  |   |   |
|     | н170У | н172У |             | :3У345            |   |   |
| 263 | н169У | н170У | Согласовано | 31:16:0210027:96  |   |   |
|     | н169У | н170У |             | 31:16:0210027:97  |   |   |
| 264 | н164У | н168У | Согласовано | 31:16:0210027:97  |   |   |
|     | н164У | н168У |             | 31:16:0210027:98  |   |   |
| 265 | н168У | н170У | Согласовано | 31:16:0210027:97  |   |   |
|     | н168У | н170У |             | :3У345            |   |   |
| 266 | н165У |       | Согласовано | 31:16:0210027:98  |   |   |
|     | н165У |       |             | :3У50             |   |   |
| 267 | н165У | н166У | Согласовано | 31:16:0210027:98  |   |   |
|     | н165У | н166У |             | 31:16:0210027:99  |   |   |
| 268 | н166У | н168У | Согласовано | 31:16:0210027:98  |   |   |
|     | н166У | н168У |             | :3У345            |   |   |
| 269 | н164У | н165У | Согласовано | 31:16:0210027:98  |   |   |
|     | н164У | н165У |             | :3У49             |   |   |
| 270 | н159У |       | Согласовано | 31:16:0210027:99  |   |   |
|     | н159У |       |             | :3У117            |   |   |
| 271 | н159У | н163У | Согласовано | 31:16:0210027:99  |   |   |
|     | н159У | н163У |             | 31:16:0210027:100 |   |   |
| 272 | н163У | н166У | Согласовано | 31:16:0210027:99  |   |   |
|     | н163У | н166У |             | :3У345            |   |   |
| 273 | н165У | н159У | Согласовано | 31:16:0210027:99  |   |   |
|     | н165У | н159У |             | :3У50             |   |   |
| 274 | н160У | н163У | Согласовано | 31:16:0210027:100 |   |   |
|     | н160У | н163У |             | :3У345            |   |   |
| 275 | н159У | н160У | Согласовано | 31:16:0210027:100 |   |   |
|     | н159У | н160У |             | :3У117            |   |   |
| 276 | н136У | н137У | Согласовано | 31:16:0210027:107 |   |   |
|     | н136У | н137У |             | 31:16:0210027:108 |   |   |
| 277 | н137У | н129У | Согласовано | 31:16:0210027:107 |   |   |
|     | н137У | н129У |             | :3У109            |   |   |
| 278 | н134У | н135У | Согласовано | 31:16:0210027:107 |   |   |
|     | н134У | н135У |             | :3У112            |   |   |
| 279 | н135У | н136У | Согласовано | 31:16:0210027:107 |   |   |
|     | н135У | н136У |             | :3У348            |   |   |
| 280 | н139У | н140У | Согласовано | 31:16:0210027:108 |   |   |
|     | н139У | н140У |             | 31:16:0210027:109 |   |   |
| 281 | н140У |       | Согласовано | 31:16:0210027:108 |   |   |
|     | н140У |       |             | :3У110            |   |   |
|     | н140У |       |             | 31:16:0210027:109 |   |   |



| 1   | 2     | 3     | 4           | 5                     | 6 | 7 |
|-----|-------|-------|-------------|-----------------------|---|---|
| 281 | н140У |       | Согласовано | :3У109                |   |   |
| 282 | н140У | н137У | Согласовано | 31:16:0210027:10<br>8 |   |   |
|     | н140У | н137У |             | :3У109                |   |   |
| 283 | н136У | н139У | Согласовано | 31:16:0210027:10<br>8 |   |   |
|     | н136У | н139У |             | :3У348                |   |   |
| 284 | н141У | н142У | Согласовано | 31:16:0210027:10<br>9 |   |   |
|     | н141У | н142У |             | :3У111                |   |   |
| 285 | н142У | н140У | Согласовано | 31:16:0210027:10<br>9 |   |   |
|     | н142У | н140У |             | :3У110                |   |   |
| 286 | н139У | н141У | Согласовано | 31:16:0210027:10<br>9 |   |   |
|     | н139У | н141У |             | :3У348                |   |   |
| 287 | н144У | н126У | Согласовано | 31:16:0210027:11<br>0 |   |   |
|     | н144У | н126У |             | 31:16:0210027:11<br>1 |   |   |
| 288 | н125У | н128У | Согласовано | 31:16:0210027:11<br>0 |   |   |
|     | н125У | н128У |             | 31:16:0210027:11<br>5 |   |   |
| 289 | н128У | н145У | Согласовано | 31:16:0210027:11<br>0 |   |   |
|     | н128У | н145У |             | :3У108                |   |   |
| 290 | н145У | н143У | Согласовано | 31:16:0210027:11<br>0 |   |   |
|     | н145У | н143У |             | :3У111                |   |   |
| 291 | н143У | н144У | Согласовано | 31:16:0210027:11<br>0 |   |   |
|     | н143У | н144У |             | :3У348                |   |   |
| 292 | н146У | н147У | Согласовано | 31:16:0210027:11<br>1 |   |   |
|     | н146У | н147У |             | 31:16:0210027:11<br>2 |   |   |
| 293 | н147У | н122У | Согласовано | 31:16:0210027:11<br>1 |   |   |
|     | н147У | н122У |             | :3У45                 |   |   |
| 294 | н144У | н146У | Согласовано | 31:16:0210027:11<br>1 |   |   |
|     | н144У | н146У |             | :3У348                |   |   |
| 295 | н149У | н121У | Согласовано | 31:16:0210027:11<br>2 |   |   |
|     | н149У | н121У |             | 31:16:0210027:14<br>2 |   |   |
| 296 | н120У | н147У | Согласовано | 31:16:0210027:11<br>2 |   |   |
|     | н120У | н147У |             | :3У45                 |   |   |
| 297 | н146У | н149У | Согласовано | 31:16:0210027:11<br>2 |   |   |
|     | н146У | н149У |             | :3У348                |   |   |
| 298 | н127У | н128У | Согласовано | 31:16:0210027:11<br>5 |   |   |
|     | н127У | н128У |             | :3У108                |   |   |
| 299 | н124У | н127У | Согласовано | 31:16:0210027:11<br>5 |   |   |
|     | н124У | н127У |             | :3У345                |   |   |



| 1   | 2     | 3     | 4           | 5                     | 6 | 7 |
|-----|-------|-------|-------------|-----------------------|---|---|
| 300 | н6У   | н7У   | Согласовано | 31:16:0210027:11<br>7 |   |   |
|     | н6У   | н7У   |             | :3У4                  |   |   |
| 301 | н7У   | н8У   | Согласовано | 31:16:0210027:11<br>7 |   |   |
|     | н7У   | н8У   |             | :3У7                  |   |   |
| 302 | н8У   | н9У   | Согласовано | 31:16:0210027:11<br>7 |   |   |
|     | н8У   | н9У   |             | :3У90                 |   |   |
| 303 | н9У   | н10У  | Согласовано | 31:16:0210027:11<br>7 |   |   |
|     | н9У   | н10У  |             | :3У89                 |   |   |
| 304 | н10У  | н5У   | Согласовано | 31:16:0210027:11<br>7 |   |   |
|     | н10У  | н5У   |             | :3У5                  |   |   |
| 305 | н5У   | н6У   | Согласовано | 31:16:0210027:11<br>7 |   |   |
|     | н5У   | н6У   |             | :3У340                |   |   |
| 306 | 309   | 311   | Согласовано | 31:16:0210027:12<br>2 |   |   |
| 307 | н414У | н414У | Согласовано | 31:16:0210027:12<br>4 |   |   |
| 308 | н35У  | н36У  | Согласовано | 31:16:0210027:12<br>6 |   |   |
|     | н35У  | н36У  |             | 31:16:0210027:12<br>7 |   |   |
| 309 | н36У  |       | Согласовано | 31:16:0210027:12<br>6 |   |   |
|     | н36У  |       |             | :3У238                |   |   |
|     | н36У  |       |             | 31:16:0210027:12<br>7 |   |   |
|     | н36У  |       |             | :3У237                |   |   |
| 310 | н36У  | н37У  | Согласовано | 31:16:0210027:12<br>6 |   |   |
|     | н36У  | н37У  |             | :3У237                |   |   |
| 311 | н37У  | н34У  | Согласовано | 31:16:0210027:12<br>6 |   |   |
|     | н37У  | н34У  |             | :3У257                |   |   |
| 312 | н34У  | н35У  | Согласовано | 31:16:0210027:12<br>6 |   |   |
|     | н34У  | н35У  |             | :3У342                |   |   |
| 313 | н39У  |       | Согласовано | 31:16:0210027:12<br>7 |   |   |
|     | н39У  |       |             | :3У236                |   |   |
| 314 | н38У  | н39У  | Согласовано | 31:16:0210027:12<br>7 |   |   |
|     | н38У  | н39У  |             | :3У258                |   |   |
| 315 | н39У  | н36У  | Согласовано | 31:16:0210027:12<br>7 |   |   |
|     | н39У  | н36У  |             | :3У238                |   |   |
| 316 | н35У  | н38У  | Согласовано | 31:16:0210027:12<br>7 |   |   |
|     | н35У  | н38У  |             | :3У342                |   |   |
| 317 | н387У | н388У | Согласовано | 31:16:0210027:12<br>8 |   |   |
|     | н387У | н388У |             | :3У231                |   |   |
| 318 | н388У | н389У | Согласовано | 31:16:0210027:12<br>8 |   |   |



| 1   | 2     | 3     | 4           | 5                  | 6 | 7 |
|-----|-------|-------|-------------|--------------------|---|---|
| 318 | н388У | н389У | Согласовано | :3У254             |   |   |
| 319 | н389У | н390У | Согласовано | 31:16:0210027:128  |   |   |
|     | н389У | н390У |             | 31:16:0210027:136  |   |   |
| 320 | н390У | н386У | Согласовано | 31:16:0210027:128  |   |   |
|     | н390У | н386У |             | :3У232             |   |   |
| 321 | н386У | н387У | Согласовано | 31:16:0210027:128  |   |   |
|     | н386У | н387У |             | :3У342             |   |   |
| 322 | н287У | н288У | Согласовано | 31:16:0210027:129  |   |   |
|     | н287У | н288У |             | :3У251             |   |   |
| 323 | н288У | н289У | Согласовано | 31:16:0210027:129  |   |   |
|     | н288У | н289У |             | :3У228             |   |   |
| 324 | н289У | н290У | Согласовано | 31:16:0210027:129  |   |   |
|     | н289У | н290У |             | :3У227             |   |   |
| 325 | н290У | н286У | Согласовано | 31:16:0210027:129  |   |   |
|     | н290У | н286У |             | :3У248             |   |   |
| 326 | н286У | н287У | Согласовано | 31:16:0210027:129  |   |   |
|     | н286У | н287У |             | :3У342             |   |   |
| 327 | н259У | н260У | Согласовано | 31:16:0210027:130  |   |   |
|     | н259У | н260У |             | :3У305             |   |   |
| 328 | н260У | н261У | Согласовано | 31:16:0210027:130  |   |   |
|     | н260У | н261У |             | :3У342             |   |   |
| 329 | н261У | н257У | Согласовано | 31:16:0210027:130  |   |   |
|     | н261У | н257У |             | :3У311             |   |   |
| 330 | н257У | н259У | Согласовано | 31:16:0210027:130  |   |   |
|     | н257У | н259У |             | 31:16:0210027:1454 |   |   |
| 331 | н20У  | н21У  | Согласовано | 31:16:0210027:131  |   |   |
|     | н20У  | н21У  |             | :3У283             |   |   |
| 332 | н21У  |       | Согласовано | 31:16:0210027:131  |   |   |
|     | н21У  |       |             | :3У310             |   |   |
| 333 | н21У  | н22У  | Согласовано | 31:16:0210027:131  |   |   |
|     | н21У  | н22У  |             | :3У309             |   |   |
| 334 | н22У  | н23У  | Согласовано | 31:16:0210027:131  |   |   |
|     | н22У  | н23У  |             | :3У308             |   |   |
| 335 | н23У  | н19У  | Согласовано | 31:16:0210027:131  |   |   |
|     | н23У  | н19У  |             | :3У284             |   |   |
| 336 | н19У  | н20У  | Согласовано | 31:16:0210027:131  |   |   |
|     | н19У  | н20У  |             | :3У342             |   |   |



| 1   | 2     | 3     | 4           | 5                     | 6 | 7 |
|-----|-------|-------|-------------|-----------------------|---|---|
| 337 | н391У | н393У | Согласовано | 31:16:0210027:13<br>6 |   |   |
|     | н391У | н393У |             | :3У342                |   |   |
| 338 | н393У | н394У | Согласовано | 31:16:0210027:13<br>6 |   |   |
|     | н393У | н394У |             | 31:16:0210027:23<br>3 |   |   |
| 339 | н394У | н390У | Согласовано | 31:16:0210027:13<br>6 |   |   |
|     | н394У | н390У |             | :3У232                |   |   |
| 340 | н389У | н391У | Согласовано | 31:16:0210027:13<br>6 |   |   |
|     | н389У | н391У |             | :3У254                |   |   |
| 341 | н156У | н470У | Согласовано | 31:16:0210027:14<br>0 |   |   |
|     | н156У | н470У |             | :3У348                |   |   |
| 342 | н151У | н116У | Согласовано | 31:16:0210027:14<br>2 |   |   |
|     | н151У | н116У |             | 31:16:0210027:15<br>0 |   |   |
| 343 | н149У | н151У | Согласовано | 31:16:0210027:14<br>2 |   |   |
|     | н149У | н151У |             | :3У348                |   |   |
| 344 | н68У  | н69У  | Согласовано | 31:16:0210027:14<br>4 |   |   |
|     | н68У  | н69У  |             | :3У43                 |   |   |
| 345 | н69У  | н66У  | Согласовано | 31:16:0210027:14<br>4 |   |   |
|     | н69У  | н66У  |             | :3У347                |   |   |
| 346 | н66У  | н65У  | Согласовано | 31:16:0210027:14<br>4 |   |   |
|     | н66У  | н65У  |             | 31:16:0210027:14<br>6 |   |   |
| 347 | н87У  | н88У  | Согласовано | 31:16:0210027:14<br>5 |   |   |
|     | н87У  | н88У  |             | :3У46                 |   |   |
| 348 | н88У  | н85У  | Согласовано | 31:16:0210027:14<br>5 |   |   |
|     | н88У  | н85У  |             | :3У347                |   |   |
| 349 | н66У  | н62У  | Согласовано | 31:16:0210027:14<br>6 |   |   |
|     | н66У  | н62У  |             | :3У347                |   |   |
| 350 | н446У | н452У | Согласовано | 31:16:0210027:14<br>8 |   |   |
|     | н446У | н452У |             | :3У120                |   |   |
| 351 | н452У | н450У | Согласовано | 31:16:0210027:14<br>8 |   |   |
|     | н452У | н450У |             | :3У346                |   |   |
| 352 | н151У | н153У | Согласовано | 31:16:0210027:15<br>0 |   |   |
|     | н151У | н153У |             | :3У348                |   |   |
| 353 | 313   | 315   | Согласовано | 31:16:0210027:15<br>3 |   |   |
| 354 | 317   | 313   | Согласовано | 31:16:0210027:15<br>3 |   |   |
|     | 317   | 313   |             | :3У343                |   |   |
| 355 | н305У | н306У | Согласовано | 31:16:0210027:15<br>7 |   |   |
|     | н305У | н306У |             | :3У171                |   |   |



| 1   | 2     | 3     | 4           | 5                 | 6 | 7 |
|-----|-------|-------|-------------|-------------------|---|---|
| 356 | н306У | н307У | Согласовано | 31:16:0210027:157 |   |   |
|     | н306У | н307У |             | :3У177            |   |   |
| 357 | н307У | н305У | Согласовано | 31:16:0210027:157 |   |   |
|     | н307У | н305У |             | :3У343            |   |   |
| 358 | 321   | 322   | Согласовано | 31:16:0210027:165 |   |   |
| 359 | 322   | 318   | Согласовано | 31:16:0210027:165 |   |   |
|     | 322   | 318   |             | :3У343            |   |   |
| 360 | н324У | н325У | Согласовано | 31:16:0210027:166 |   |   |
|     | н324У | н325У |             | :3У176            |   |   |
| 361 | н326У |       | Согласовано | 31:16:0210027:166 |   |   |
|     | н326У |       |             | :3У185            |   |   |
| 362 | н325У | н326У | Согласовано | 31:16:0210027:166 |   |   |
|     | н325У | н326У |             | :3У186            |   |   |
| 363 | н326У | н323У | Согласовано | 31:16:0210027:166 |   |   |
|     | н326У | н323У |             | :3У65             |   |   |
| 364 | н323У | н324У | Согласовано | 31:16:0210027:166 |   |   |
|     | н323У | н324У |             | :3У343            |   |   |
| 365 | 371   | 376   | Согласовано | 31:16:0210027:180 |   |   |
| 366 | 376   | 377   | Согласовано | 31:16:0210027:180 |   |   |
|     | 376   | 377   |             | :3У339            |   |   |
| 367 | н344У | н345У | Согласовано | 31:16:0210027:183 |   |   |
|     | н344У | н345У |             | 31:16:0210027:222 |   |   |
| 368 | н345У | н346У | Согласовано | 31:16:0210027:183 |   |   |
|     | н345У | н346У |             | 31:16:0210027:208 |   |   |
| 369 | н346У | н343У | Согласовано | 31:16:0210027:183 |   |   |
|     | н346У | н343У |             | :3У339            |   |   |
| 370 | 328   | 330   | Согласовано | 31:16:0210027:186 |   |   |
| 371 | 341   |       | Согласовано | 31:16:0210027:191 |   |   |
|     | 341   |       |             | 31:16:0210027:218 |   |   |
| 372 | 340   | 342   | Согласовано | 31:16:0210027:191 |   |   |
|     | 340   | 342   |             | :3У199            |   |   |
| 373 | 337   | 342   | Согласовано | 31:16:0210027:192 |   |   |
|     | 337   | 342   |             | 31:16:0210027:191 |   |   |
| 374 | 342   |       | Согласовано | 31:16:0210027:192 |   |   |
|     | 342   |       |             | 31:16:0210027:218 |   |   |



| 1   | 2     | 3     | 4           | 5                     | 6 | 7 |
|-----|-------|-------|-------------|-----------------------|---|---|
| 375 | 342   | н364У | Согласовано | 31:16:0210027:19<br>2 |   |   |
|     | 342   | н364У |             | :3У199                |   |   |
| 376 | н362У |       | Согласовано | 31:16:0210027:19<br>2 |   |   |
|     | н362У |       |             | 31:16:0210027:20<br>8 |   |   |
|     | н362У |       |             | 31:16:0210027:21<br>8 |   |   |
|     | н362У |       |             | 31:16:0210027:23<br>9 |   |   |
| 377 | н364У | н362У | Согласовано | 31:16:0210027:19<br>2 |   |   |
|     | н364У | н362У |             | 31:16:0210027:21<br>8 |   |   |
| 378 | н362У | 469   | Согласовано | 31:16:0210027:19<br>2 |   |   |
|     | н362У | 469   |             | 31:16:0210027:23<br>9 |   |   |
| 379 | 379   | н380У | Согласовано | 31:16:0210027:19<br>6 |   |   |
|     | 379   | н380У |             | :3У339                |   |   |
| 380 | н380У | 381   | Согласовано | 31:16:0210027:19<br>6 |   |   |
|     | н380У | 381   |             | 31:16:0210027:20<br>6 |   |   |
| 381 | н380У | 384   | Согласовано | 31:16:0210027:20<br>6 |   |   |
|     | н380У | 384   |             | :3У339                |   |   |
| 382 | н363У | н346У | Согласовано | 31:16:0210027:20<br>8 |   |   |
|     | н363У | н346У |             | :3У339                |   |   |
| 383 | н345У | н358У | Согласовано | 31:16:0210027:20<br>8 |   |   |
|     | н345У | н358У |             | 31:16:0210027:22<br>2 |   |   |
| 384 | н358У | н362У | Согласовано | 31:16:0210027:20<br>8 |   |   |
|     | н358У | н362У |             | 31:16:0210027:23<br>9 |   |   |
| 385 | н362У | н363У | Согласовано | 31:16:0210027:20<br>8 |   |   |
|     | н362У | н363У |             | 31:16:0210027:21<br>8 |   |   |
| 386 | н183У | н184У | Согласовано | 31:16:0210027:21<br>5 |   |   |
|     | н183У | н184У |             | :3У116                |   |   |
| 387 | н184У | н186У | Согласовано | 31:16:0210027:21<br>5 |   |   |
|     | н184У | н186У |             | :3У345                |   |   |
| 388 | н365У | н363У | Согласовано | 31:16:0210027:21<br>8 |   |   |
|     | н365У | н363У |             | :3У339                |   |   |
| 389 | н364У | н365У | Согласовано | 31:16:0210027:21<br>8 |   |   |
|     | н364У | н365У |             | :3У199                |   |   |
| 390 | н350У | н351У | Согласовано | 31:16:0210027:22<br>2 |   |   |
|     | н350У | н351У |             | :3У74                 |   |   |



| 1   | 2     | 3     | 4           | 5                     | 6 | 7 |
|-----|-------|-------|-------------|-----------------------|---|---|
| 391 | н351У | 353   | Согласовано | 31:16:0210027:22<br>2 |   |   |
|     | н351У | 353   |             | :3У339                |   |   |
| 392 | 353   | н358У | Согласовано | 31:16:0210027:22<br>2 |   |   |
|     | 353   | н358У |             | 31:16:0210027:23<br>9 |   |   |
| 393 | 367   | 368   | Согласовано | 31:16:0210027:22<br>3 |   |   |
|     | 367   | 368   |             | :3У339                |   |   |
| 394 | 366   | 367   | Согласовано | 31:16:0210027:22<br>3 |   |   |
|     | 366   | 367   |             | 31:16:0210027:23<br>7 |   |   |
| 395 | н191У | н193У | Согласовано | 31:16:0210027:22<br>8 |   |   |
|     | н191У | н193У |             | :3У48                 |   |   |
| 396 | н193У | н196У | Согласовано | 31:16:0210027:22<br>8 |   |   |
|     | н193У | н196У |             | :3У345                |   |   |
| 397 | 294   | н293У | Согласовано | 31:16:0210027:23<br>1 |   |   |
|     | 294   | н293У |             | 31:16:0210027:23<br>2 |   |   |
| 398 | н293У | 294   | Согласовано | 31:16:0210027:23<br>1 |   |   |
|     | н293У | 294   |             | :3У342                |   |   |
| 399 | 291   | н293У | Согласовано | 31:16:0210027:23<br>2 |   |   |
|     | 291   | н293У |             | :3У342                |   |   |
| 400 | н395У | н396У | Согласовано | 31:16:0210027:23<br>3 |   |   |
|     | н395У | н396У |             | :3У255                |   |   |
| 401 | н396У | н397У | Согласовано | 31:16:0210027:23<br>3 |   |   |
|     | н396У | н397У |             | :3У233                |   |   |
| 402 | н397У | н394У | Согласовано | 31:16:0210027:23<br>3 |   |   |
|     | н397У | н394У |             | :3У232                |   |   |
| 403 | н393У | н395У | Согласовано | 31:16:0210027:23<br>3 |   |   |
|     | н393У | н395У |             | :3У342                |   |   |
| 404 | н356У | н357У | Согласовано | 31:16:0210027:24<br>0 |   |   |
|     | н356У | н357У |             | :3У198                |   |   |
| 405 | н357У | н359У | Согласовано | 31:16:0210027:24<br>0 |   |   |
|     | н357У | н359У |             | :3У339                |   |   |
| 406 | н359У | н360У | Согласовано | 31:16:0210027:24<br>0 |   |   |
|     | н359У | н360У |             | :3У194                |   |   |
| 407 | н360У |       | Согласовано | 31:16:0210027:24<br>0 |   |   |
|     | н360У |       |             | :3У196                |   |   |
| 408 | н360У | 361   | Согласовано | 31:16:0210027:24<br>0 |   |   |
|     | н360У | 361   |             | :3У195                |   |   |
| 409 | 361   | н356У | Согласовано | 31:16:0210027:24<br>0 |   |   |



| 1   | 2     | 3     | 4           | 5                      | 6 | 7 |
|-----|-------|-------|-------------|------------------------|---|---|
| 409 | 361   | н356У | Согласовано | 31:16:0210027:24<br>4  |   |   |
| 410 | 335   | 336   | Согласовано | 31:16:0210027:24<br>3  |   |   |
| 411 | 336   | 332   | Согласовано | 31:16:0210027:24<br>3  |   |   |
|     | 336   | 332   |             | :3У73                  |   |   |
| 412 | 403   | н356У | Согласовано | 31:16:0210027:24<br>4  |   |   |
|     | 403   | н356У |             | :3У198                 |   |   |
| 413 | н30У  | н31У  | Согласовано | 31:16:0210027:24<br>7  |   |   |
|     | н30У  | н31У  |             | :3У271                 |   |   |
| 414 | н31У  | н32У  | Согласовано | 31:16:0210027:24<br>7  |   |   |
|     | н31У  | н32У  |             | :3У270                 |   |   |
| 415 | н32У  | н33У  | Согласовано | 31:16:0210027:24<br>7  |   |   |
|     | н32У  | н33У  |             | :3У247                 |   |   |
| 416 | н33У  | н29У  | Согласовано | 31:16:0210027:24<br>7  |   |   |
|     | н33У  | н29У  |             | :3У56                  |   |   |
| 417 | н29У  | н30У  | Согласовано | 31:16:0210027:24<br>7  |   |   |
|     | н29У  | н30У  |             | :3У342                 |   |   |
| 418 | 400   | н401У | Согласовано | 31:16:0210027:13<br>04 |   |   |
|     | 400   | н401У |             | 31:16:0210027:17<br>15 |   |   |
| 419 | н401У | н402У | Согласовано | 31:16:0210027:13<br>04 |   |   |
|     | н401У | н402У |             | :3У123                 |   |   |
| 420 | н402У | 400   | Согласовано | 31:16:0210027:13<br>04 |   |   |
|     | н402У | 400   |             | :3У338                 |   |   |
| 421 | н47У  |       | Согласовано | 31:16:0210027:13<br>07 |   |   |
|     | н47У  |       |             | :3У21                  |   |   |
| 422 | н46У  | н47У  | Согласовано | 31:16:0210027:13<br>07 |   |   |
|     | н46У  | н47У  |             | :3У28                  |   |   |
| 423 | н48У  |       | Согласовано | 31:16:0210027:13<br>07 |   |   |
|     | н48У  |       |             | :3У19                  |   |   |
| 424 | н47У  | н48У  | Согласовано | 31:16:0210027:13<br>07 |   |   |
|     | н47У  | н48У  |             | :3У20                  |   |   |
| 425 | н48У  | н45У  | Согласовано | 31:16:0210027:13<br>07 |   |   |
|     | н48У  | н45У  |             | :3У29                  |   |   |
| 426 | н45У  | н46У  | Согласовано | 31:16:0210027:13<br>07 |   |   |
|     | н45У  | н46У  |             | :3У338                 |   |   |
| 427 | н50У  | н51У  | Согласовано | 31:16:0210027:13<br>23 |   |   |
|     | н50У  | н51У  |             | :3У18                  |   |   |
| 428 | н51У  | н52У  | Согласовано | 31:16:0210027:13<br>23 |   |   |



| 1   | 2     | 3     | 4           | 5                      | 6 | 7 |
|-----|-------|-------|-------------|------------------------|---|---|
| 428 | н51У  | н52У  | Согласовано | :3У32                  |   |   |
| 429 | н52У  | н49У  | Согласовано | 31:16:0210027:13<br>23 |   |   |
|     | н52У  | н49У  |             | :3У131                 |   |   |
| 430 | н49У  | н50У  | Согласовано | 31:16:0210027:13<br>23 |   |   |
|     | н49У  | н50У  |             | :3У338                 |   |   |
| 431 | н283У | н284У | Согласовано | 31:16:0210027:13<br>31 |   |   |
|     | н283У | н284У |             | :3У250                 |   |   |
| 432 | н284У | н285У | Согласовано | 31:16:0210027:13<br>31 |   |   |
|     | н284У | н285У |             | :3У249                 |   |   |
| 433 | н285У | н281У | Согласовано | 31:16:0210027:13<br>31 |   |   |
|     | н285У | н281У |             | :3У225                 |   |   |
| 434 | н281У | н283У | Согласовано | 31:16:0210027:13<br>31 |   |   |
|     | н281У | н283У |             | :3У342                 |   |   |
| 435 | н257У | н263У | Согласовано | 31:16:0210027:14<br>54 |   |   |
|     | н257У | н263У |             | :3У311                 |   |   |
| 436 | н263У | н264У | Согласовано | 31:16:0210027:14<br>54 |   |   |
|     | н263У | н264У |             | :3У312                 |   |   |
| 437 | н264У | н265У | Согласовано | 31:16:0210027:14<br>54 |   |   |
|     | н264У | н265У |             | :3У313                 |   |   |
| 438 | н265У | н266У | Согласовано | 31:16:0210027:14<br>54 |   |   |
|     | н265У | н266У |             | :3У314                 |   |   |
| 439 | н266У |       | Согласовано | 31:16:0210027:14<br>54 |   |   |
|     | н266У |       |             | :3У315                 |   |   |
| 440 | н266У | н267У | Согласовано | 31:16:0210027:14<br>54 |   |   |
|     | н266У | н267У |             | :3У287                 |   |   |
| 441 | н267У | н278У | Согласовано | 31:16:0210027:14<br>54 |   |   |
|     | н267У | н278У |             | :3У342                 |   |   |
| 442 | н278У | н279У | Согласовано | 31:16:0210027:14<br>54 |   |   |
|     | н278У | н279У |             | :3У286                 |   |   |
| 443 | н279У |       | Согласовано | 31:16:0210027:14<br>54 |   |   |
|     | н279У |       |             | :3У306                 |   |   |
| 444 | н279У | н259У | Согласовано | 31:16:0210027:14<br>54 |   |   |
|     | н279У | н259У |             | :3У305                 |   |   |
| 445 | 409   | н410У | Согласовано | 31:16:0210027:14<br>58 |   |   |
|     | 409   | н410У |             | :3У210                 |   |   |
| 446 | н410У | 406   | Согласовано | 31:16:0210027:14<br>58 |   |   |
|     | н410У | 406   |             | :3У209                 |   |   |
| 447 | 412   | н413У | Согласовано | 31:16:0210027:14<br>59 |   |   |
|     | 412   | н413У |             | :3У211                 |   |   |



| 1   | 2     | 3     | 4           | 5                      | 6 | 7 |
|-----|-------|-------|-------------|------------------------|---|---|
| 448 | н413У | 409   | Согласовано | 31:16:0210027:14<br>59 |   |   |
|     | н413У | 409   |             | :3У210                 |   |   |
| 449 | н25У  | н26У  | Согласовано | 31:16:0210027:14<br>60 |   |   |
|     | н25У  | н26У  |             | :3У241                 |   |   |
| 450 | н26У  | н27У  | Согласовано | 31:16:0210027:14<br>60 |   |   |
|     | н26У  | н27У  |             | :3У240                 |   |   |
| 451 | н27У  | н28У  | Согласовано | 31:16:0210027:14<br>60 |   |   |
|     | н27У  | н28У  |             | :3У245                 |   |   |
| 452 | н28У  | н24У  | Согласовано | 31:16:0210027:14<br>60 |   |   |
|     | н28У  | н24У  |             | :3У342                 |   |   |
| 453 | н24У  | н25У  | Согласовано | 31:16:0210027:14<br>60 |   |   |
|     | н24У  | н25У  |             | :3У244                 |   |   |
| 454 | н2У   | н3У   | Согласовано | 31:16:0210027:14<br>93 |   |   |
|     | н2У   | н3У   |             | :3У78                  |   |   |
| 455 | н3У   |       | Согласовано | 31:16:0210027:14<br>93 |   |   |
|     | н3У   |       |             | :3У84                  |   |   |
| 456 | н4У   |       | Согласовано | 31:16:0210027:14<br>93 |   |   |
|     | н4У   |       |             | :3У1                   |   |   |
| 457 | н3У   | н4У   | Согласовано | 31:16:0210027:14<br>93 |   |   |
|     | н3У   | н4У   |             | :3У83                  |   |   |
| 458 | н4У   | н1У   | Согласовано | 31:16:0210027:14<br>93 |   |   |
|     | н4У   | н1У   |             | :3У77                  |   |   |
| 459 | н1У   | н2У   | Согласовано | 31:16:0210027:14<br>93 |   |   |
|     | н1У   | н2У   |             | :3У340                 |   |   |
| 460 | н16У  | н17У  | Согласовано | 31:16:0210027:17<br>13 |   |   |
|     | н16У  | н17У  |             | :3У304                 |   |   |
| 461 | н17У  | н18У  | Согласовано | 31:16:0210027:17<br>13 |   |   |
|     | н17У  | н18У  |             | :3У133                 |   |   |
| 462 | н18У  | н16У  | Согласовано | 31:16:0210027:17<br>13 |   |   |
|     | н18У  | н16У  |             | :3У342                 |   |   |
| 463 | н482У | н483У | Согласовано | 31:16:0210027:17<br>17 |   |   |
|     | н482У | н483У |             | :3У79                  |   |   |
| 464 | н483У |       | Согласовано | 31:16:0210027:17<br>17 |   |   |
|     | н483У |       |             | :3У86                  |   |   |
| 465 | н484У |       | Согласовано | 31:16:0210027:17<br>17 |   |   |
|     | н484У |       |             | :3У84                  |   |   |
| 466 | н483У | н484У | Согласовано | 31:16:0210027:17<br>17 |   |   |
|     | н483У | н484У |             | :3У85                  |   |   |



| 1   | 2     | 3     | 4           | 5                      | 6 | 7 |
|-----|-------|-------|-------------|------------------------|---|---|
| 467 | н484У | н481У | Согласовано | 31:16:0210027:17<br>17 |   |   |
|     | н484У | н481У |             | :3У78                  |   |   |
| 468 | н481У | н482У | Согласовано | 31:16:0210027:17<br>17 |   |   |
|     | н481У | н482У |             | :3У340                 |   |   |
| 469 | н54У  | н55У  | Согласовано | 31:16:0210027:13<br>06 |   |   |
|     | н54У  | н55У  |             | :3У130                 |   |   |
| 470 | н55У  | н56У  | Согласовано | 31:16:0210027:13<br>06 |   |   |
|     | н55У  | н56У  |             | :3У338                 |   |   |
| 471 | н56У  | н53У  | Согласовано | 31:16:0210027:13<br>06 |   |   |
|     | н56У  | н53У  |             | :3У129                 |   |   |
| 472 | н53У  | н54У  | Согласовано | 31:16:0210027:13<br>06 |   |   |
|     | н53У  | н54У  |             | :3У127                 |   |   |
| 473 | 649   | н818У | Согласовано | 31:16:0210027:20<br>7  |   |   |
|     | 649   | н818У |             | :3У191                 |   |   |
| 474 | н818У | 1085  | Согласовано | 31:16:0210027:20<br>7  |   |   |
|     | н818У | 1085  |             | :3У339                 |   |   |
| 475 | н577У | н575У | Согласовано | 31:16:0210027:17<br>19 |   |   |
|     | н577У | н575У |             | :3У338                 |   |   |
| 476 | н575У | 574   | Согласовано | 31:16:0210027:17<br>19 |   |   |
|     | н575У | 574   |             | :3У34                  |   |   |
| 477 | 574   | н576У | Согласовано | 31:16:0210027:17<br>19 |   |   |
|     | 574   | н576У |             | :3У130                 |   |   |
| 478 | н576У | н577У | Согласовано | 31:16:0210027:17<br>19 |   |   |
|     | н576У | н577У |             | :3У127                 |   |   |
| 479 | н488У |       | Согласовано | 31:16:0210027:17<br>18 |   |   |
|     | н488У |       |             | :3У17                  |   |   |
| 480 | н487У | н488У | Согласовано | 31:16:0210027:17<br>18 |   |   |
|     | н487У | н488У |             | :3У38                  |   |   |
| 481 | н485У |       | Согласовано | 31:16:0210027:17<br>18 |   |   |
|     | н485У |       |             | :3У125                 |   |   |
| 482 | н488У | н485У | Согласовано | 31:16:0210027:17<br>18 |   |   |
|     | н488У | н485У |             | :3У126                 |   |   |
| 483 | н485У | н486У | Согласовано | 31:16:0210027:17<br>18 |   |   |
|     | н485У | н486У |             | :3У39                  |   |   |
| 484 | н486У | н487У | Согласовано | 31:16:0210027:17<br>18 |   |   |
|     | н486У | н487У |             | :3У338                 |   |   |
| 485 | 491   | н401У | Согласовано | 31:16:0210027:17<br>15 |   |   |
|     | 491   | н401У |             | :3У123                 |   |   |



|     |       |       |             |                        | Всего листов | <u>23</u> | Лист № | <u>23</u> |
|-----|-------|-------|-------------|------------------------|--------------|-----------|--------|-----------|
| 1   | 2     | 3     | 4           | 5                      | 6            |           | 7      |           |
| 486 | 493   | н494У | Согласовано | 31:16:0210027:17<br>16 |              |           |        |           |
|     | 493   | н494У |             | :3У15                  |              |           |        |           |
| 487 | н494У | 490   | Согласовано | 31:16:0210027:17<br>16 |              |           |        |           |
|     | н494У | 490   |             | :3У14                  |              |           |        |           |


Председатель согласительной комиссии: \_\_\_\_\_

М.П.

(подпись)

*Давыдова Т. А.*

(фамилия, инициалы)





Пронумеровано, прошнуровано и склеплено

Печатью *И.И. Сидорова* \_\_\_\_\_ листов

Подпись



Приложение

УТВЕРЖДЕНА  
Распоряжением администрации  
города Белгорода

от «\_\_\_\_\_» \_\_\_\_\_ 2022 года № \_\_\_\_\_

**КАРТА-ПЛАН ТЕРРИТОРИИ**

**Пояснительная записка**

**1. Сведения о территории выполнения комплексных кадастровых работ:**

*кадастровый квартал 31:16:0210027 в границах Белгородской области, Белгородского района, городского округа «город Белгород»*

(наименование субъекта Российской Федерации, муниципального образования, населенного пункта, уникальные учетные номера кадастровых кварталов, иные сведения, позволяющие определить местоположение территории, на которой выполняются комплексные кадастровые работы, например, наименование садоводческого или огороднического некоммерческого товарищества, гаражного кооператива, элемента планировочной структуры)

**2. Основания выполнения комплексных кадастровых работ:**

Наименование, дата и номер документа, на основании которого выполняются комплексные кадастровые работы:

*Муниципальный контракт № 17, от 4 марта 2022 г., документ выдан Комитет имущественных и земельных отношений администрации города Белгорода*

**3. Дата подготовки карты-плана территории:** 28 сентября 2022 г.

**4. Сведения о заказчике(ах) комплексных кадастровых работ:**

В отношении юридического лица, органа местного самоуправления муниципального района, муниципального округа или городского округа либо уполномоченного исполнительного органа государственной власти субъекта Российской Федерации:

полное или сокращенное (в случае, если имеется) наименование: Комитет имущественных и земельных отношений администрации города Белгорода

основной государственный регистрационный номер: 1113123008129

идентификационный номер налогоплательщика: 3123282512

В отношении физического лица или представителя физических или юридических лиц:

фамилия, имя, отчество (последнее - при наличии): —

страховой номер индивидуального лицевого счета в системе обязательного пенсионного страхования Российской Федерации (СНИЛС): —

Наименование и реквизиты документа, подтверждающие полномочия представителя заказчика(ов) комплексных кадастровых работ:

Адрес электронной почты (для направления уведомления о результатах внесения сведений в Единый государственный реестр недвижимости):

**5. Сведения об исполнителе комплексных кадастровых работ:**



Полное или сокращенное (в случае, если имеется) наименование и адрес юридического лица, с которым заключен государственный или муниципальный контракт либо договор подряда на выполнение комплексных кадастровых работ:

*ООО "Белгородземпроект", адрес: 308000, Белгородская обл, Белгород г, Славы пр-кт, 110 ДОМ*

Фамилия, имя, отчество кадастрового инженера (последнее - при наличии): *Зверев Александр Иванович*

и основной государственный регистрационный номер кадастрового инженера индивидуального предпринимателя (ОГРНИП): *-*

Страховой номер индивидуального лицевого счета в системе обязательного пенсионного страхования Российской Федерации (СНИЛС) кадастрового инженера: *005-240-730-94*

Уникальный реестровый номер кадастрового инженера в реестре саморегулируемой организации кадастровых инженеров и дата внесения сведений о физическом лице в такой реестр: *0159, 18 января 2012 г.*

Полное или (в случае, если имеется) сокращенное наименование саморегулируемой организации кадастровых инженеров, членом которой является кадастровый инженер: *Ассоциация СРО "ОПКД"*

Контактный телефон: *(4722)32-30-04*

Почтовый адрес и адрес электронной почты, по которым осуществляется связь с кадастровым инженером: *Белгородская область Яковлевский район г. Строитель ул. Жукова 7, Belgorodzem@mail.ru*

**6. Перечень документов, использованных при подготовке карты-плана территории:**

| № п/п | Реквизиты документа                                                                                                                                                                                                            |                  |                        |                                                                                                       |               |
|-------|--------------------------------------------------------------------------------------------------------------------------------------------------------------------------------------------------------------------------------|------------------|------------------------|-------------------------------------------------------------------------------------------------------|---------------|
|       | Вид                                                                                                                                                                                                                            | Дата             | Номер                  | Наименование                                                                                          | Иные сведения |
| 1     | 2                                                                                                                                                                                                                              | 3                | 4                      | 5                                                                                                     | 6             |
| 1     | Кадастровый план территории, выдан: Филиал Федерального государственного бюджетного учреждения "Федеральная кадастровая палата Федеральной службы государственной регистрации, кадастра и картографии" по Белгородской области | 4 марта 2022 г.  | КУВИ-001/2022-30111630 | Кадастровый план территории                                                                           | —             |
| 2     | Документы градостроительного зонирования (Правила землепользования и застройки), выдан: Управление архитектуры и градостроительства Администрация города Белгорода                                                             | 11 марта 2022 г. | 685                    | Выписка из государственной информационной системы обеспечения градостроительной деятельности (ГИСОГД) | —             |



| 1 | 2                                                                                                                                | 3                  | 4            | 5                                                                                                                                                                                                        | 6 |
|---|----------------------------------------------------------------------------------------------------------------------------------|--------------------|--------------|----------------------------------------------------------------------------------------------------------------------------------------------------------------------------------------------------------|---|
| 3 | Материалы картографо-геодезического фонда, выдан: Управление Росреестра по Белгородской области                                  | 16 марта 2017 г.   | 02-05-62/202 | Выписка из каталога координат и высот геодезических пунктов на Белгородскую область                                                                                                                      | — |
| 4 | Нормативный правовой акт органа местного самоуправления, выдан: Управление Архитектуры и градостроительства Белгородской области | 22 августа 2022 г. | 66-ОД-Н      | Приказ «Об утверждении документации по планировке территории в составе проекта межевания территории, расположенной в границах кадастрового квартала 31:16:0210027 города Белгорода Белгородской области» | — |

**7. Пояснения к карте-плану территории:**

Уточняемые земельные участки

В рамках исполнения муниципального контракта от «04» марта 2022 г № 17 были проанализированы сведения ЕГРН и имеющиеся материалы и документы на объекты недвижимости при выполнении комплексных кадастровых работ.

В результате чего было установлено, что в кадастром квартале 31:16:0210027 в ЕГРН учтено 2 земельных участка, границы которых не установлены в соответствии с требованиями действующего законодательства.

Площадь земельных участков с кадастровыми номерами: 31:16:0210027:1456, 31:16:0210027:121 согласно выписки из государственной информационной системы обеспечения градостроительной деятельности (ГИСОГД) №685 от 11.03.2022 г., выданной Управление архитектуры и градостроительства Администрации города Белгорода, не изменилась.

Чересполосица в кадастровом квартале 31:16:0210027 отсутствует.



### Исправляемые земельные участки

В результате выполнения комплексных кадастровых работ, и проведении геодезических спутниковых измерений, был выявлен факт несоответствия границ 141 земельных участков, сведениям ЕГРН и фактическому местоположению границ, земельных участков на местности, ранее допущена реестровая ошибка в описании координат поворотных точек границ земельных участков.

При проведении комплексных кадастровых работ по земельным участкам с кадастровыми номерами: 31:16:0210027:1, 31:16:0210027:27, 31:16:0210027:31, 31:16:0210027:44, 31:16:0210027:47, 31:16:0210027:48, 31:16:0210027:49, 31:16:0210027:50, 31:16:0210027:52, 31:16:0210027:53, 31:16:0210027:54, 31:16:0210027:72, 31:16:0210027:74, 31:16:0210027:124, 31:16:0210027:145, 31:16:0210027:148, 31:16:0210027:186, 31:16:0210027:218, 31:16:0210027:231, 31:16:0210027:232, 31:16:0210027:239, 31:16:0210027:243, площадь изменились на +10 % от площади по сведениям в ЕГРН что не противоречит ст.42.8 ФЗ №221 от 24.07.2007 г. «О кадастровой деятельности»

Площадь земельных участков с кадастровыми номерами: 31:16:0210027:22, 31:16:0210027:24, 31:16:0210027:25, 31:16:0210027:26, 31:16:0210027:29, 31:16:0210027:30, 31:16:0210027:32, 31:16:0210027:33, 31:16:0210027:34, 31:16:0210027:35, 31:16:0210027:36, 31:16:0210027:37, 31:16:0210027:38, 31:16:0210027:39, 31:16:0210027:40, 31:16:0210027:41, 31:16:0210027:42, 31:16:0210027:43, 31:16:0210027:46, 31:16:0210027:51, 31:16:0210027:55, 31:16:0210027:58, 31:16:0210027:60, 31:16:0210027:61, 31:16:0210027:62, 31:16:0210027:63, 31:16:0210027:64, 31:16:0210027:65, 31:16:0210027:66, 31:16:0210027:67, 31:16:0210027:68, 31:16:0210027:69, 31:16:0210027:70, 31:16:0210027:71, 31:16:0210027:73, 31:16:0210027:75, 31:16:0210027:76, 31:16:0210027:77, 31:16:0210027:78, 31:16:0210027:79, 31:16:0210027:80, 31:16:0210027:81, 31:16:0210027:82, 31:16:0210027:83, 31:16:0210027:84, 31:16:0210027:85, 31:16:0210027:86, 31:16:0210027:87, 31:16:0210027:88, 31:16:0210027:89, 31:16:0210027:90, 31:16:0210027:91, 31:16:0210027:92, 31:16:0210027:93, 31:16:0210027:94, 31:16:0210027:95, 31:16:0210027:96, 31:16:0210027:97, 31:16:0210027:98, 31:16:0210027:99, 31:16:0210027:100, 31:16:0210027:107, 31:16:0210027:108, 31:16:0210027:109, 31:16:0210027:110, 31:16:0210027:111, 31:16:0210027:112, 31:16:0210027:115, 31:16:0210027:117, 31:16:0210027:122, 31:16:0210027:126, 31:16:0210027:127, 31:16:0210027:128, 31:16:0210027:129, 31:16:0210027:130, 31:16:0210027:131, 31:16:0210027:136, 31:16:0210027:140, 31:16:0210027:142, 31:16:0210027:144, 31:16:0210027:146, 31:16:0210027:150, 31:16:0210027:153, 31:16:0210027:157, 31:16:0210027:165, 31:16:0210027:166, 31:16:0210027:180, 31:16:0210027:183, 31:16:0210027:191, 31:16:0210027:192, 31:16:0210027:196, 31:16:0210027:206, 31:16:0210027:208, 31:16:0210027:215, 31:16:0210027:222, 31:16:0210027:223, 31:16:0210027:228, 31:16:0210027:233, 31:16:0210027:237, 31:16:0210027:240, 31:16:0210027:244, 31:16:0210027:247, 31:16:0210027:1304, 31:16:0210027:1307, 31:16:0210027:1323, 31:16:0210027:1331, 31:16:0210027:1454, 31:16:0210027:1458, 31:16:0210027:1459, 31:16:0210027:1460, 31:16:0210027:1493, 31:16:0210027:1713, 31:16:0210027:1717, 31:16:0210027:1306, 31:16:0210027:207, 31:16:0210027:1719, 31:16:0210027:1718, 31:16:0210027:1715, 31:16:0210027:1716 не изменилась.

На земельном участке с кадастровым номером 31:16:0210027:22, привязан ОКС с кадастровым номером 31:16:0210027:1364 при проведении натурного обследования и спутниковой геодезической съемки был выявлен факт отсутствия объекта капитального строительства.

На земельном участке с кадастровым номером 31:16:0210027:68, привязан ОКС с кадастровым номером 31:16:0101001:22822 при проведении натурного обследования и спутниковой геодезической съемки был выявлен факт отсутствия объекта капитального строительства.

На земельном участке с кадастровым номером 31:16:0210027:126, привязан ОКС с кадастровым номером 31:16:0210027:414 при проведении натурного обследования и спутниковой геодезической съемки был выявлен факт отсутствия объекта капитального строительства.

На земельном участке с кадастровым номером 31:16:0210027:129, привязаны ОКС с кадастровыми номерами 31:16:0101001:22942, 31:16:0101001:2723, 31:16:0214011:61 при проведении натурного обследования и спутниковой геодезической съемки был выявлен факт отсутствия объекта капитального строительства.

Чересполосица в кадастровом квартале 31:16:0210027 отсутствует.

**Исправление реестровых ошибок в местоположении земельных участков**

Сведения о местоположении границы земельных участков и вычисление координат поворотных точек границ земельных участков с кадастровыми номерами: 31:16:0210027:1, 31:16:0210027:27, 31:16:0210027:31, 31:16:0210027:47, 31:16:0210027:48, 31:16:0210027:49, 31:16:0210027:50, 31:16:0210027:52, 31:16:0210027:53, 31:16:0210027:54, 31:16:0210027:72, 31:16:0210027:145, 31:16:0210027:74, 31:16:0210027:148, 31:16:0210027:186, 31:16:0210027:218, 31:16:0210027:222, 31:16:0210027:231, 31:16:0210027:232, 31:16:0210027:239, 31:16:0210027:243, 31:16:0210027:44, 31:16:0210027:22, 31:16:0210027:24, 31:16:0210027:25, 31:16:0210027:26, 31:16:0210027:29, 31:16:0210027:30, 31:16:0210027:32, 31:16:0210027:33, 31:16:0210027:34, 31:16:0210027:35, 31:16:0210027:36, 31:16:0210027:37, 31:16:0210027:38, 31:16:0210027:39, 31:16:0210027:40, 31:16:0210027:41, 31:16:0210027:42, 31:16:0210027:43, 31:16:0210027:46, 31:16:0210027:51, 31:16:0210027:55, 31:16:0210027:58, 31:16:0210027:60, 31:16:0210027:61, 31:16:0210027:62, 31:16:0210027:63, 31:16:0210027:64, 31:16:0210027:65, 31:16:0210027:66, 31:16:0210027:67, 31:16:0210027:68, 31:16:0210027:69, 31:16:0210027:70, 31:16:0210027:71, 31:16:0210027:73, 31:16:0210027:75, 31:16:0210027:76, 31:16:0210027:77, 31:16:0210027:78, 31:16:0210027:79, 31:16:0210027:80, 31:16:0210027:81, 31:16:0210027:82, 31:16:0210027:83, 31:16:0210027:84, 31:16:0210027:85, 31:16:0210027:86, 31:16:0210027:87, 31:16:0210027:88, 31:16:0210027:89, 31:16:0210027:90, 31:16:0210027:91, 31:16:0210027:92, 31:16:0210027:93, 31:16:0210027:94, 31:16:0210027:95, 31:16:0210027:96, 31:16:0210027:97, 31:16:0210027:98, 31:16:0210027:99, 31:16:0210027:100, 31:16:0210027:107, 31:16:0210027:108, 31:16:0210027:109, 31:16:0210027:110, 31:16:0210027:111, 31:16:0210027:112, 31:16:0210027:115, 31:16:0210027:117, 31:16:0210027:122, 31:16:0210027:124, 31:16:0210027:126, 31:16:0210027:127, 31:16:0210027:128, 31:16:0210027:129, 31:16:0210027:130, 31:16:0210027:131, 31:16:0210027:136, 31:16:0210027:140, 31:16:0210027:142, 31:16:0210027:144, 31:16:0210027:146, 31:16:0210027:150, 31:16:0210027:153, 31:16:0210027:157, 31:16:0210027:165, 31:16:0210027:166, 31:16:0210027:180, 31:16:0210027:183, 31:16:0210027:191, 31:16:0210027:192, 31:16:0210027:196, 31:16:0210027:206, 31:16:0210027:208, 31:16:0210027:215, 31:16:0210027:223, 31:16:0210027:228, 31:16:0210027:233, 31:16:0210027:237, 31:16:0210027:240, 31:16:0210027:244, 31:16:0210027:247, 31:16:0210027:1304, 31:16:0210027:1307, 31:16:0210027:1323, 31:16:0210027:1331, 31:16:0210027:1454, 31:16:0210027:1458, 31:16:0210027:1459, 31:16:0210027:1460, 31:16:0210027:1493, 31:16:0210027:1713, 31:16:0210027:1717, 31:16:0210027:1306 было выполнено в МСК г. Белгород при пересчете в региональную систему координат МСК-31 на территории кадастрового района 31:16 г. Белгород принятой в настоящее время для ведения ЕГРН.

По результатам геодезической съемки выявлено несоответствие границ земельным участкам по сведениям ЕГРН и их фактического местоположения, произошло смещение и разворот земельных участков, что свидетельствует о наличии реестровой ошибки при ведении кадастровых работ в местной системе координат г. Белгород отличной от государственной координат МСК-31.

При межевании земельных участков с кадастровыми номерами: 31:16:0210027:207, 31:16:0210027:1719, 31:16:0210027:1718, 31:16:0210027:1715, 31:16:0210027:1716 были допущены ошибки в местоположении границ земельных участков – а именно было выявлено отсутствие отдельных характерных точек в границах смежных земельных участков, что приводило к разрывам или наложениям между земельными участками.

**Образуемые земельные участки**

В процессе выполнения ККР, карта-планом территории, в границах кадастрового квартала 31:16:0210027 предусмотрено образование 338 земельных участков:

На образуемом земельном участке :ЗУ1 расположен ОКС с кадастровым номером 31:16:0210027:393.

На образуемом земельном участке :ЗУ2 расположен ОКС с кадастровым номером 31:16:0209029:114.

На образуемом земельном участке :ЗУ3 расположен ОКС с кадастровым номером 31:16:0210015:232.

На образуемом земельном участке :ЗУ5 расположен ОКС с кадастровым номером 31:16:0102012:1835.

На образуемом земельном участке :ЗУ7 расположен ОКС с кадастровым номером 31:16:0209029:35

На образуемом земельном участке :ЗУ8 расположен ОКС с кадастровым номером 31:16:0101001:5165

На образуемом земельном участке :ЗУ9 расположен ОКС с кадастровым номером 31:16:0210027:1312.

На образуемом земельном участке :ЗУ13 расположен ОКС с кадастровым номером 31:16:0210027:1332





На образуемом земельном участке :ЗУ44 расположен ОКС с кадастровым номером 31:16:0210027:1365  
На образуемом земельном участке :ЗУ45 расположен ОКС с кадастровым номером 31:16:0210027:878  
На образуемом земельном участке :ЗУ46 расположен ОКС с кадастровым номером  
31:16:0209029:57  
На образуемом земельном участке :ЗУ47 расположен ОКС с кадастровым номером  
31:16:0210027:953  
На образуемом земельном участке :ЗУ48 расположен ОКС с кадастровым номером  
31:16:0210027:1020  
На образуемом земельном участке :ЗУ49 расположен ОКС с кадастровым номером 31:16:0210027:1057  
На образуемом земельном участке :ЗУ50 расположен ОКС с кадастровым номером 31:16:0210027:608  
На образуемом земельном участке :ЗУ51 расположен ОКС с кадастровым номером  
31:16:0210027:1418  
На образуемом земельном участке :ЗУ52 расположен ОКС с кадастровым номером 31:16:0210027:958  
На образуемом земельном участке :ЗУ53 расположен ОКС с кадастровым номером  
31:16:0209029:93  
На образуемом земельном участке :ЗУ54 расположен ОКС с кадастровым номером  
31:16:0209029:75  
На образуемом земельном участке :ЗУ55 расположен ОКС с кадастровым номером  
31:16:0101001:18919  
На образуемом земельном участке :ЗУ56 расположен ОКС с кадастровым номером  
31:16:0210027:1412  
На образуемом земельном участке :ЗУ57 расположен ОКС с кадастровым номером  
31:16:0210027:1128  
На образуемом земельном участке :ЗУ58 расположен ОКС с кадастровым номером  
31:16:0210027:707  
На образуемом земельном участке :ЗУ59 расположен ОКС с кадастровым номером  
31:16:0210027:1372  
На образуемом земельном участке :ЗУ60 расположен ОКС с кадастровым номером 31:16:0101001:5161  
На образуемом земельном участке :ЗУ61 расположен ОКС с кадастровым номером 31:16:0210027:416  
На образуемом земельном участке :ЗУ62 расположен ОКС с кадастровым номером  
31:16:0210027:960  
На образуемом земельном участке :ЗУ63 расположен ОКС с кадастровым номером  
31:16:0101001:5155  
На образуемом земельном участке :ЗУ64 расположен ОКС с кадастровым номером  
31:16:0210027:251  
На образуемом земельном участке :ЗУ65 расположен ОКС с кадастровым номером 31:16:0101001:5156  
На образуемом земельном участке :ЗУ66 расположен ОКС с кадастровым номером  
31:16:0101001:16115  
На образуемом земельном участке :ЗУ67 расположен ОКС с кадастровым номером  
31:16:0210027:429



На образуемом земельном участке :ЗУ68 расположен ОКС с кадастровым номером 31:16:0210027:1349

На образуемом земельном участке :ЗУ69 расположен ОКС с кадастровым номером 31:16:0209029:88

На образуемом земельном участке :ЗУ70 расположен ОКС с кадастровым номером 31:16:0101001:10519

На образуемом земельном участке :ЗУ71 расположен ОКС с кадастровым номером 31:16:0124024:7972

На образуемом земельном участке :ЗУ72 расположен ОКС с кадастровым номером 31:16:0210027:1369

На образуемом земельном участке :ЗУ73 расположен ОКС с кадастровым номером 31:16:0101001:5525

На образуемом земельном участке :ЗУ75 расположен ОКС с кадастровым номером 31:16:0210027:430

На образуемом земельном участке :ЗУ94 расположен ОКС с кадастровым номером 31:16:0210027:597

На образуемом земельном участке :ЗУ199 расположен ОКС с кадастровым номером 31:16:0210027:959

На образуемом земельном участке :ЗУ223 расположен ОКС с кадастровым номером 31:16:0210027:378

На образуемом земельном участке :ЗУ316 расположен ОКС с кадастровым номером 31:16:0209029:120

Земельные участки

:ЗУ1, :ЗУ2, :ЗУ3, :ЗУ5, :ЗУ7, :ЗУ8, :ЗУ9, :ЗУ10, :ЗУ13, :ЗУ14, :ЗУ15, :ЗУ16, :ЗУ17, :ЗУ18, :ЗУ19, :ЗУ20, :ЗУ21, :ЗУ22, :ЗУ23, :ЗУ24, :ЗУ25, :ЗУ26, :ЗУ27, :ЗУ28, :ЗУ29, :ЗУ30, :ЗУ31, :ЗУ32, :ЗУ33, :ЗУ34, :ЗУ35, :ЗУ36, :ЗУ37, :ЗУ38, :ЗУ39, :ЗУ40, :ЗУ41, :ЗУ42, :ЗУ44, :ЗУ45, :ЗУ46, :ЗУ47, :ЗУ48, :ЗУ49, :ЗУ50, :ЗУ51, :ЗУ52, :ЗУ53, :ЗУ54, :ЗУ55, :ЗУ57, :ЗУ58, :ЗУ59, :ЗУ60, :ЗУ61, :ЗУ62, :ЗУ63, :ЗУ64, :ЗУ65, :ЗУ66, :ЗУ67, :ЗУ68, :ЗУ70, :ЗУ71, :ЗУ72, :ЗУ73, :ЗУ75, :ЗУ94, :ЗУ199, :ЗУ223, :ЗУ316 образованны: из земель государственная собственность на которые не разграничена, с видом разрешенного использования - Размещение гаражей для собственных нужд, с категорией земель – земли населенных пунктов.

Земельные участки :ЗУ4, :ЗУ11, :ЗУ12, :ЗУ43, :ЗУ56, :ЗУ69, :ЗУ74, :ЗУ77, :ЗУ78, :ЗУ79, :ЗУ81, :ЗУ82, :ЗУ83, :ЗУ84, :ЗУ85, :ЗУ86, :ЗУ87, :ЗУ88, :ЗУ89, :ЗУ90, :ЗУ91, :ЗУ92, :ЗУ93, :ЗУ95, :ЗУ96, :ЗУ97, :ЗУ98, :ЗУ99, :ЗУ100, :ЗУ101, :ЗУ102, :ЗУ103, :ЗУ104, :ЗУ105, :ЗУ106, :ЗУ107, :ЗУ108, :ЗУ109, :ЗУ110, :ЗУ111, :ЗУ112, :ЗУ113, :ЗУ114, :ЗУ115, :ЗУ116, :ЗУ117, :ЗУ118, :ЗУ119, :ЗУ120, :ЗУ121, :ЗУ122, :ЗУ123, :ЗУ124, :ЗУ125, :ЗУ126, :ЗУ127, :ЗУ128, :ЗУ129, :ЗУ130, :ЗУ131, :ЗУ132, :ЗУ133, :ЗУ134, :ЗУ135, :ЗУ136, :ЗУ137, :ЗУ138, :ЗУ139, :ЗУ140, :ЗУ141, :ЗУ142, :ЗУ143, :ЗУ144, :ЗУ145, :ЗУ146, :ЗУ147, :ЗУ148, :ЗУ149, :ЗУ150, :ЗУ151, :ЗУ152, :ЗУ153, :ЗУ154, :ЗУ155, :ЗУ156, :ЗУ157, :ЗУ158, :ЗУ159, :ЗУ160, :ЗУ161, :ЗУ162, :ЗУ163, :ЗУ164, :ЗУ165, :ЗУ166, :ЗУ167, :ЗУ168, :ЗУ169, :ЗУ170, :ЗУ171, :ЗУ172, :ЗУ173, :ЗУ174, :ЗУ175, :ЗУ176, :ЗУ177, :ЗУ178, :ЗУ179, :ЗУ180, :ЗУ181, :ЗУ182, :ЗУ183, :ЗУ184, :ЗУ185, :ЗУ186, :ЗУ187, :ЗУ188, :ЗУ189, :ЗУ190, :ЗУ191, :ЗУ192, :ЗУ193, :ЗУ194, :ЗУ195, :ЗУ196, :ЗУ197, :ЗУ198, :ЗУ200, :ЗУ202, :ЗУ203, :ЗУ204, :ЗУ205, :ЗУ206, :ЗУ207, :ЗУ208, :ЗУ209, :ЗУ210, :ЗУ211, :ЗУ212, :ЗУ213, :ЗУ214, :ЗУ215, :ЗУ216, :ЗУ217, :ЗУ218, :ЗУ219, :ЗУ220, :ЗУ221, :ЗУ222, :ЗУ224, :ЗУ225, :ЗУ226, :ЗУ227, :ЗУ228, :ЗУ229, :ЗУ230, :ЗУ231, :ЗУ232, :ЗУ233, :ЗУ234, :ЗУ235, :ЗУ236, :ЗУ237, :ЗУ238, :ЗУ239, :ЗУ240, :ЗУ241, :ЗУ242, :ЗУ243, :ЗУ244, :ЗУ245, :ЗУ246, :ЗУ247, :ЗУ248, :ЗУ249, :ЗУ250, :ЗУ251, :ЗУ252, :ЗУ253, :ЗУ254, :ЗУ255, :ЗУ256, :ЗУ257, :ЗУ258, :ЗУ259, :ЗУ260, :ЗУ261, :ЗУ262, :ЗУ263, :ЗУ264, :ЗУ265, :ЗУ266, :ЗУ267, :ЗУ279, :ЗУ280, :ЗУ281, :ЗУ282, :ЗУ283, :ЗУ284, :ЗУ285, :ЗУ286, :ЗУ287, :ЗУ288, :ЗУ289, :ЗУ290, :ЗУ291, :ЗУ292, :ЗУ293, :ЗУ294, :ЗУ295, :ЗУ296, :ЗУ297, :ЗУ298, :ЗУ299, :ЗУ300, :ЗУ301, :ЗУ302, :ЗУ303, :ЗУ304, :ЗУ305, :ЗУ306, :ЗУ307, :ЗУ308, :ЗУ309, :ЗУ310, :ЗУ311, :ЗУ312, :ЗУ313, :ЗУ314, :ЗУ315, :ЗУ317, :ЗУ318, :ЗУ319, :ЗУ320, :ЗУ321, :ЗУ322, :ЗУ323, :ЗУ324, :ЗУ325, :ЗУ326, :ЗУ327, :ЗУ328, :ЗУ329, :ЗУ330, :ЗУ331, :ЗУ332, :ЗУ333, :ЗУ334, :ЗУ335, :ЗУ336, :ЗУ337 в соответствии с утвержденным ПМТ, под объектами недвижимости (гараж), сведения о которых отсутствуют в ЕГРН. Образованны: из земель государственная собственность на которые не разграничена, с видом разрешенного использования -

Размещение гаражей для собственных нужд, с категорией земель – земли населенных пунктов.  
Земельные участки :ЗУ338, :ЗУ339, :ЗУ340, :ЗУ341, :ЗУ342, :ЗУ343, :ЗУ344, :ЗУ345, :ЗУ346, :ЗУ347, :ЗУ348 образованы: из земель государственная собственность на которые не разграничена, с видом разрешенного использования - Земельные участки (территории) общего пользования, с категорией земель – земли населенных пунктов.

Площадь земельных участков :ЗУ1, :ЗУ4, :ЗУ5, :ЗУ7, :ЗУ8, :ЗУ12, :ЗУ36, :ЗУ40, :ЗУ63, :ЗУ74, :ЗУ77, :ЗУ78, :ЗУ84, :ЗУ85, :ЗУ86, :ЗУ87, :ЗУ90, :ЗУ93, :ЗУ120, :ЗУ144, :ЗУ163, :ЗУ164, :ЗУ179, :ЗУ185, :ЗУ194, :ЗУ196, :ЗУ197, :ЗУ303, :ЗУ325, :ЗУ326, :ЗУ327, :ЗУ338, :ЗУ339 отличается от площади земельных участков, указанной в соответствующем утвержденном проекте межевания территории, не более чем на десять процентов, что не противоречит ФЗ №218 «О государственной регистрации недвижимости».

Образуемые земельные участки располагаются в территориальной зоне ТЗ (Зона автомобильного транспорта и улично-дорожной сети) в данной зоне предельные минимальные и максимальные размеры земельных участков не подлежат установлению.

#### Исправляемые объекты капитального строительства

В результате выполнения комплексных кадастровых работ было выявлено, что фактическое местоположение границ объекта капитального строительства с кадастровыми номерами: 31:16:0210027:1475, 31:16:0210027:1706, 31:16:0210027:1324, 31:16:0210027:1474, 31:16:0210027:1471, 31:16:0210027:1463, 31:16:0210027:1457 не совпадает с границами ОКС, учтенного в ЕГРН.

#### Уточняемые объекты капитального строительства

В рамках исполнения муниципального контракта «04» марта 2022 г № 17 были проанализированы сведения ЕГРН и сведения картографических материалов. В результате чего было установлено, что в ЕГРН учтены сведения о 253 объектах капитального строительства, границы которых не установлены в соответствии с требованиями законодательства.

Согласно письму Росреестра от 21.07.2020 №18-6421-АШ/20 определение количества этажей или этажности при комплексных кадастровых работах не осуществляется и форме карты- плана территории не указывается.

При проведении геодезических измерений контура объектов капитального строительства соответствуют контурам зданий указанных в технической документации. Контура объектов капитального строительства определены в соответствии с пунктами 30, 53, 54 Приказа Министерства экономического развития РФ от 21 ноября 2016 г. N 734 "Об установлении формы карты-плана территории и требований к ее подготовке, формы акта согласования местоположения границ земельных участков при выполнении комплексных кадастровых работ и требований к его подготовке".

### Сведения о пунктах геодезической сети и средствах измерений

#### 1. Сведения о пунктах геодезической сети:

| № п/п | Вид геодезической сети                                              | Название пункта геодезической сети и тип знака | Система координат пункта геодезической сети | Координаты пункта, м |              | Дата обследования 21 июля 2022 г. |               |                     |
|-------|---------------------------------------------------------------------|------------------------------------------------|---------------------------------------------|----------------------|--------------|-----------------------------------|---------------|---------------------|
|       |                                                                     |                                                |                                             |                      |              | Сведения о состоянии              |               |                     |
|       |                                                                     |                                                |                                             | Х                    | У            | наружного знака пункта            | центра пункта | марки центра пункта |
| 1     | 2                                                                   | 3                                              | 4                                           | 5                    | 6            | 7                                 | 8             | 9                   |
| 1     | Государственная геодезическая сеть, Яруга, сигнал, 2 кл             | Яруга, сигнал                                  | МСК-31, зона 1                              | 402 415,63           | 1 326 239,39 | Не обнаружен                      | Сохранился    | Сохранился          |
| 2     | Государственная геодезическая сеть, Красная Поляна, пирамида, 3 кл. | Красная Поляна, пирамида                       |                                             | 399 095,57           | 1 329 642,77 |                                   |               |                     |



| 1 | 2                                                                  | 3                       | 4              | 5          | 6            | 7            | 8          | 9          |
|---|--------------------------------------------------------------------|-------------------------|----------------|------------|--------------|--------------|------------|------------|
| 3 | Государственная геодезическая сеть, Беловское, дв. пирамида, 3 кл. | Беловское, дв. пирамида | МСК-31, зона 1 | 393 203,71 | 1 336 154,23 | Не обнаружен | Сохранился | Сохранился |

**2. Сведения об использованных средствах измерений:**

| № п/п | Наименование и обозначение типа средства измерений - прибора (инструмента, аппаратуры) | Заводской или серийный номер средства измерений | Реквизиты свидетельства о поверке прибора (инструмента, аппаратуры) и (или) срок действия поверки             |
|-------|----------------------------------------------------------------------------------------|-------------------------------------------------|---------------------------------------------------------------------------------------------------------------|
| 1     | 2                                                                                      | 3                                               | 4                                                                                                             |
| 1     | Аппаратура геодезическая спутниковая S660(заводской номер S66497134318558)             | S66497134318558                                 | Свидетельство о поверке №С-ГСХ/11-10-2021/101313093 от 11 октября 2021 г. действительно до 10 октября 2022 г. |

**Сведения об уточняемых земельных участках**

**1. Сведения о характерных точках границ уточняемого земельного участка с кадастровым номером** 31:16:0210027:1456 :  
 Система координат МСК-31 Зона № 1

| Обозначение характерных точек границ | Координаты, м                                            |   |                                                                  |              | Метод определения координат                             | Формулы, примененные для расчета средней квадратической погрешности определения координат характерных точек границ (Mt), с подставленными в такие формулы значениями и итоговые (вычисленные) значения Mt, м | Описание закрепления точки |
|--------------------------------------|----------------------------------------------------------|---|------------------------------------------------------------------|--------------|---------------------------------------------------------|--------------------------------------------------------------------------------------------------------------------------------------------------------------------------------------------------------------|----------------------------|
|                                      | содержатся в Едином государственном реестре недвижимости |   | определены в результате выполнения комплексных кадастровых работ |              |                                                         |                                                                                                                                                                                                              |                            |
|                                      | X                                                        | Y | X                                                                | Y            |                                                         |                                                                                                                                                                                                              |                            |
| 1                                    | 2                                                        | 3 | 4                                                                | 5            | 6                                                       | 7                                                                                                                                                                                                            | 8                          |
| н750У                                | —                                                        | — | 394 908,17                                                       | 1 331 776,90 | Метод спутниковых геодезических измерений (определений) | $\sqrt{(0,07^2 + 0,07^2)} = 0,10$                                                                                                                                                                            | —                          |
| н751У                                | —                                                        | — | 394 905,80                                                       | 1 331 779,19 |                                                         |                                                                                                                                                                                                              |                            |
| н528У                                | —                                                        | — | 394 901,36                                                       | 1 331 774,60 |                                                         |                                                                                                                                                                                                              |                            |
| н527У                                | —                                                        | — | 394 903,72                                                       | 1 331 772,31 |                                                         |                                                                                                                                                                                                              |                            |
| н750У                                | —                                                        | — | 394 908,17                                                       | 1 331 776,90 |                                                         |                                                                                                                                                                                                              |                            |

**2. Сведения о частях границ уточняемого земельного участка с кадастровым номером** 31:16:0210027:1456 :

| Обозначение части границ |       | Горизонтальное проложение (S), м | Описание прохождения части границ | Сведения о согласовании местоположения границ (согласовано/спорное) |
|--------------------------|-------|----------------------------------|-----------------------------------|---------------------------------------------------------------------|
| от т.                    | до т. |                                  |                                   |                                                                     |
| 1                        | 2     | 3                                | 4                                 | 5                                                                   |
| н750У                    | н751У | 3,30                             | —                                 | согласовано                                                         |
| н751У                    | н528У | 6,39                             |                                   |                                                                     |
| н528У                    | н527У | 3,29                             |                                   |                                                                     |
| н527У                    | н750У | 6,39                             |                                   |                                                                     |

**3. Сведения о характеристиках уточняемого земельного участка с кадастровым номером** 31:16:0210027:1456 :

| № п/п | Наименование характеристики земельного участка | Значение характеристики |
|-------|------------------------------------------------|-------------------------|
| 1     | 2                                              | 3                       |
| 1     |                                                |                         |



| 1                                                                                     | 2                                                                                                                                                                | 3                                                                                        |
|---------------------------------------------------------------------------------------|------------------------------------------------------------------------------------------------------------------------------------------------------------------|------------------------------------------------------------------------------------------|
| 1.                                                                                    | Адрес земельного участка                                                                                                                                         | 308017, Российская Федерация, Белгородская область, Белгород г, Константина Заслонова ул |
| 1.1.                                                                                  | Сведения о местоположении земельного участка (при отсутствии адреса) в структурированном в соответствии с федеральной информационной адресной системой виде      | —                                                                                        |
| 1.2.                                                                                  | Дополнительные сведения о местоположении земельного участка                                                                                                      | —                                                                                        |
| 2.                                                                                    | Площадь земельного участка $\pm$ величина погрешности определения (вычисления) площади ( $P \pm \Delta P$ ), м <sup>2</sup>                                      | 21 $\pm$ 2,00                                                                            |
| 3.                                                                                    | Формула, примененная для вычисления предельной погрешности определения площади земельного участка, с подставленными значениями и итоговые (вычисленные) значения | $3,5 * 0,10 * \sqrt{(21,00)} = 2$                                                        |
| 4.                                                                                    | Площадь земельного участка согласно сведениям Единого государственного реестра недвижимости (Ркад), м <sup>2</sup>                                               | 21,00                                                                                    |
| 5.                                                                                    | Оценка расхождения P и Ркад ( $P - P_{кад}$ ), м <sup>2</sup>                                                                                                    | 0                                                                                        |
| 6.                                                                                    | Предельный минимальный и максимальный размеры земельного участка (Рмин и Рмакс), м <sup>2</sup>                                                                  | Рмин = —<br>Рмакс = —                                                                    |
| 7.                                                                                    | Вид (виды) разрешенного использования                                                                                                                            | Для гаража №19                                                                           |
| 7.1.                                                                                  | Дополнительные сведения об использовании земельного участка                                                                                                      | —                                                                                        |
| 8.                                                                                    | Кадастровый или иной государственный учетный номер (инвентарный) здания, сооружения, объекта незавершенного строительства, расположенного на земельном участке   | —                                                                                        |
| 9.                                                                                    | Сведения о земельных участках (землях общего пользования, территории общего пользования), посредством которых обеспечивается доступ                              | —                                                                                        |
| 10.                                                                                   | Иные сведения                                                                                                                                                    | —                                                                                        |
| <b>4. Пояснения к сведениям об уточняемом земельном участке с кадастровым номером</b> |                                                                                                                                                                  | <b>31:16:0210027:1456</b> :                                                              |
| 1.                                                                                    | —                                                                                                                                                                | —                                                                                        |

**1. Сведения о характерных точках границ уточняемого земельного участка с кадастровым номером** 31:16:0210027:121 :  
 Система координат МСК-31 Зона № 1

| Обозначение характерных точек границ | Координаты, м                                            |   |                                                                  |              | Метод определения координат                             | Формулы, примененные для расчета средней квадратической погрешности определения координат характерных точек границ (Mt), с подставленными в такие формулы значениями и итоговые (вычисленные) значения Mt, м | Описание закрепления точки |
|--------------------------------------|----------------------------------------------------------|---|------------------------------------------------------------------|--------------|---------------------------------------------------------|--------------------------------------------------------------------------------------------------------------------------------------------------------------------------------------------------------------|----------------------------|
|                                      | содержатся в Едином государственном реестре недвижимости |   | определены в результате выполнения комплексных кадастровых работ |              |                                                         |                                                                                                                                                                                                              |                            |
|                                      | X                                                        | Y | X                                                                | Y            |                                                         |                                                                                                                                                                                                              |                            |
| 1                                    | 2                                                        | 3 | 4                                                                | 5            | 6                                                       | 7                                                                                                                                                                                                            | 8                          |
| н526У                                | —                                                        | — | 394 899,29                                                       | 1 331 767,74 | Метод спутниковых геодезических измерений (определений) | $\sqrt{(0,07^2 + 0,07^2)} = 0,10$                                                                                                                                                                            | —                          |
| н527У                                | —                                                        | — | 394 903,72                                                       | 1 331 772,31 |                                                         |                                                                                                                                                                                                              |                            |
| н528У                                | —                                                        | — | 394 901,36                                                       | 1 331 774,60 |                                                         |                                                                                                                                                                                                              |                            |
| н529У                                | —                                                        | — | 394 896,93                                                       | 1 331 770,03 |                                                         |                                                                                                                                                                                                              |                            |
| н526У                                | —                                                        | — | 394 899,29                                                       | 1 331 767,74 |                                                         |                                                                                                                                                                                                              |                            |

**2. Сведения о частях границ уточняемого земельного участка с кадастровым номером** 31:16:0210027:121 :

| Обозначение части границ |       | Горизонтальное проложение (S), м | Описание прохождения части границ | Сведения о согласовании местоположения границ (согласовано/спорное) |
|--------------------------|-------|----------------------------------|-----------------------------------|---------------------------------------------------------------------|
| от т.                    | до т. |                                  |                                   |                                                                     |
| 1                        | 2     | 3                                | 4                                 | 5                                                                   |
| н526У                    | н527У | 6,36                             | —                                 | согласовано                                                         |
| н527У                    | н528У | 3,29                             |                                   |                                                                     |
| н528У                    | н529У | 6,36                             |                                   |                                                                     |
| н529У                    | н526У | 3,29                             |                                   |                                                                     |

**3. Сведения о характеристиках уточняемого земельного участка с кадастровым номером** 31:16:0210027:121 :

| № п/п | Наименование характеристики земельного участка | Значение характеристики |
|-------|------------------------------------------------|-------------------------|
| 1     | 2                                              | 3                       |
| 1     | 2                                              | 3                       |



| 1                                                                                     | 2                                                                                                                                                                | 3                                                                                |
|---------------------------------------------------------------------------------------|------------------------------------------------------------------------------------------------------------------------------------------------------------------|----------------------------------------------------------------------------------|
| 1.                                                                                    | Адрес земельного участка                                                                                                                                         | Российская Федерация, Белгородская область, Белгород г, Константина Заслонова ул |
| 1.1.                                                                                  | Сведения о местоположении земельного участка (при отсутствии адреса) в структурированном в соответствии с федеральной информационной адресной системой виде      | —                                                                                |
| 1.2.                                                                                  | Дополнительные сведения о местоположении земельного участка                                                                                                      | —                                                                                |
| 2.                                                                                    | Площадь земельного участка ± величина погрешности определения (вычисления) площади ( $P \pm \Delta P$ ), м <sup>2</sup>                                          | 21 ± 2,00                                                                        |
| 3.                                                                                    | Формула, примененная для вычисления предельной погрешности определения площади земельного участка, с подставленными значениями и итоговые (вычисленные) значения | $3,5*0,10*\sqrt{(21,00)} = 2$                                                    |
| 4.                                                                                    | Площадь земельного участка согласно сведениям Единого государственного реестра недвижимости (Ркад), м <sup>2</sup>                                               | 21,00                                                                            |
| 5.                                                                                    | Оценка расхождения P и Ркад ( $P - P_{кад}$ ), м <sup>2</sup>                                                                                                    | 0                                                                                |
| 6.                                                                                    | Предельный минимальный и максимальный размеры земельного участка (Рмин и Рмакс), м <sup>2</sup>                                                                  | Рмин = —<br>Рмакс = —                                                            |
| 7.                                                                                    | Вид (виды) разрешенного использования                                                                                                                            | Для размещения индивидуальных гаражей. Для гаража ГСК "Восточный-8"              |
| 7.1.                                                                                  | Дополнительные сведения об использовании земельного участка                                                                                                      | —                                                                                |
| 8.                                                                                    | Кадастровый или иной государственный учетный номер (инвентарный) здания, сооружения, объекта незавершенного строительства, расположенного на земельном участке   | 31:16:0210027:1311                                                               |
| 9.                                                                                    | Сведения о земельных участках (землях общего пользования, территории общего пользования), посредством которых обеспечивается доступ                              | —                                                                                |
| 10.                                                                                   | Иные сведения                                                                                                                                                    | —                                                                                |
| <b>4. Пояснения к сведениям об уточняемом земельном участке с кадастровым номером</b> |                                                                                                                                                                  | <u>31:16:0210027:121</u> :                                                       |
| 1.                                                                                    | —                                                                                                                                                                | —                                                                                |

### Сведения об образуемых земельных участках

**1. Сведения о характерных точках границ образуемого земельного участка** \_\_\_\_\_ :ЗУ1 \_\_\_\_\_ :  
обозначение земельного участка

Система координат \_\_\_\_\_ МСК-31 \_\_\_\_\_ Зона № \_\_\_\_\_ 1 \_\_\_\_\_

| Обозначение характерных точек границ | Координаты, м |              | Метод определения координат                             | Формулы, примененные для расчета средней квадратической погрешности определения координат характерных точек границ (Mt), с подставленными в такие формулы значениями и итоговые (вычисленные) значения Mt, м | Описание закрепления точки |
|--------------------------------------|---------------|--------------|---------------------------------------------------------|--------------------------------------------------------------------------------------------------------------------------------------------------------------------------------------------------------------|----------------------------|
|                                      | X             | Y            |                                                         |                                                                                                                                                                                                              |                            |
| 1                                    | 2             | 3            | 4                                                       | 5                                                                                                                                                                                                            | 6                          |
| н495У                                | 395 125,82    | 1 331 645,13 | Метод спутниковых геодезических измерений (определений) | $\sqrt{(0,07^2 + 0,07^2)} = 0,10$                                                                                                                                                                            | —                          |
| н496У                                | 395 130,17    | 1 331 649,59 |                                                         |                                                                                                                                                                                                              |                            |
| н4У                                  | 395 127,60    | 1 331 652,19 |                                                         |                                                                                                                                                                                                              |                            |
| н497У                                | 395 123,25    | 1 331 647,64 |                                                         |                                                                                                                                                                                                              |                            |
| н495У                                | 395 125,82    | 1 331 645,13 |                                                         |                                                                                                                                                                                                              |                            |

**2. Сведения о частях границ образуемого земельного участка** \_\_\_\_\_ :ЗУ1 \_\_\_\_\_ :  
обозначение земельного участка

| Обозначение части границ |       | Горизонтальное проложение (S), м | Описание прохождения части границ | Сведения о согласовании местоположения границ (согласовано/спорное) |
|--------------------------|-------|----------------------------------|-----------------------------------|---------------------------------------------------------------------|
| от т.                    | до т. |                                  |                                   |                                                                     |
| 1                        | 2     | 3                                | 4                                 | 5                                                                   |
| н495У                    | н496У | 6,23                             | —                                 | согласовано                                                         |
| н496У                    | н4У   | 3,66                             |                                   |                                                                     |
| н4У                      | н497У | 6,29                             |                                   |                                                                     |
| н497У                    | н495У | 3,59                             |                                   |                                                                     |

**3. Сведения о характеристиках образуемого земельного участка** \_\_\_\_\_ :ЗУ1 \_\_\_\_\_ :  
обозначение земельного участка

| № п/п | Наименование характеристики земельного участка | Значение характеристики |
|-------|------------------------------------------------|-------------------------|
| 1     | 2                                              | 3                       |
|       |                                                |                         |



| 1    | 2                                                                                                                                                                                                 | 3                                                                           |
|------|---------------------------------------------------------------------------------------------------------------------------------------------------------------------------------------------------|-----------------------------------------------------------------------------|
| 1.   | Адрес земельного участка                                                                                                                                                                          | Российская Федерация, Белгородская область, Белгород г                      |
| 1.1. | Сведения о местоположении земельного участка (при отсутствии адреса) в структурированном в соответствии с федеральной информационной адресной системой виде                                       | —                                                                           |
| 1.2. | Дополнительные сведения о местоположении земельного участка                                                                                                                                       | —                                                                           |
| 2.   | Категория земель                                                                                                                                                                                  | Земли населенных пунктов                                                    |
| 3.   | Вид (виды) разрешенного использования                                                                                                                                                             | Для размещения объектов транспорта. Размещение гаражей для собственных нужд |
| 3.1. | Дополнительные сведения об использовании земельного участка                                                                                                                                       | —                                                                           |
| 4.   | Реестровый номер границ территориальной зоны или в случае отсутствия такого реестрового номера ее индивидуальное обозначение (вид, тип, номер, индекс)                                            | —                                                                           |
| 5.   | Площадь земельного участка $\pm$ величина погрешности определения (вычисления) площади ( $P \pm \Delta P$ ), м <sup>2</sup>                                                                       | $23 \pm 2,00$                                                               |
| 6.   | Формула, примененная для вычисления предельной погрешности определения площади земельного участка, с подставленными значениями и итоговые (вычисленные) значения                                  | $3,5 * 0,10 * \sqrt{(23,00)} = 2$                                           |
| 7.   | Предельный минимальный и максимальный размеры земельного участка ( $P_{\text{мин}}$ и $P_{\text{макс}}$ ), м <sup>2</sup>                                                                         | $P_{\text{мин}} = \text{—}$<br>$P_{\text{макс}} = \text{—}$                 |
| 8.   | Кадастровый или иной государственный учетный номер (инвентарный) объекта недвижимости, расположенного на образуемом земельном участке                                                             | 31:16:0210027:393                                                           |
| 9.   | Кадастровые номера исходных земельных участков                                                                                                                                                    | —                                                                           |
| 9.1. | Кадастровый номер входящего в состав земельного участка, представляющего собой единое землепользование (номер контура многоконтурного земельного участка), преобразование которого осуществляется | —                                                                           |
| 9.2. | Кадастровые номера земельных участков, исключаемых из состава измененного (исходного) земельного участка, представляющего собой единое землепользование                                           | —                                                                           |
| 9.3. | Кадастровый или иной государственный учетный номер (инвентарный) объекта недвижимости, расположенного на измененном земельном участке                                                             | —                                                                           |

| 1   | 2                                                                                                                                   | 3      |
|-----|-------------------------------------------------------------------------------------------------------------------------------------|--------|
| 10. | Условный номер земельного участка                                                                                                   | 1      |
| 11. | Учетный номер проекта межевания территории                                                                                          | —      |
| 12. | Дополнительные сведения об образовании земельного участка                                                                           | —      |
| 13. | Сведения о земельных участках (землях общего пользования, территории общего пользования), посредством которых обеспечивается доступ | :ЗУ340 |
| 14. | Иные сведения                                                                                                                       | —      |

**4. Пояснения к сведениям об образуемом земельном участке** \_\_\_\_\_ :ЗУ1 \_\_\_\_\_ :  
 обозначение земельного участка

1. \_\_\_\_\_

**1. Сведения о характерных точках границ образуемого земельного участка** \_\_\_\_\_ :ЗУ2 \_\_\_\_\_ :  
 обозначение земельного участка

Система координат \_\_\_\_\_ МСК-31 \_\_\_\_\_ Зона № \_\_\_\_\_ 1 \_\_\_\_\_

| Обозначение характерных точек границ | Координаты, м |              | Метод определения координат                             | Формулы, примененные для расчета средней квадратической погрешности определения координат характерных точек границ (Mt), с подставленными в такие формулы значениями и итоговые (вычисленные) значения Mt, м | Описание закрепления точки |
|--------------------------------------|---------------|--------------|---------------------------------------------------------|--------------------------------------------------------------------------------------------------------------------------------------------------------------------------------------------------------------|----------------------------|
|                                      | X             | Y            |                                                         |                                                                                                                                                                                                              |                            |
| 1                                    | 2             | 3            | 4                                                       | 5                                                                                                                                                                                                            | 6                          |
| н498У                                | 395 113,76    | 1 331 656,86 | Метод спутниковых геодезических измерений (определений) | $\sqrt{(0,07^2 + 0,07^2)} = 0,10$                                                                                                                                                                            | —                          |
| н499У                                | 395 117,90    | 1 331 661,39 |                                                         |                                                                                                                                                                                                              |                            |
| 500                                  | 395 115,39    | 1 331 663,89 |                                                         |                                                                                                                                                                                                              |                            |
| н501У                                | 395 111,17    | 1 331 659,39 |                                                         |                                                                                                                                                                                                              |                            |
| н498У                                | 395 113,76    | 1 331 656,86 |                                                         |                                                                                                                                                                                                              |                            |



**2. Сведения о частях границ образуемого земельного участка** \_\_\_\_\_ :ЗУ2 :  
 обозначение земельного участка

| Обозначение части границ |       | Горизонтальное проложение (S), м | Описание прохождения части границ | Сведения о согласовании местоположения границ (согласовано/спорное) |
|--------------------------|-------|----------------------------------|-----------------------------------|---------------------------------------------------------------------|
| от т.                    | до т. |                                  |                                   |                                                                     |
| 1                        | 2     | 3                                | 4                                 | 5                                                                   |
| н498У                    | н499У | 6,14                             | —                                 | согласовано                                                         |
| н499У                    | 500   | 3,54                             |                                   |                                                                     |
| 500                      | н501У | 6,17                             |                                   |                                                                     |
| н501У                    | н498У | 3,62                             |                                   |                                                                     |

**3. Сведения о характеристиках образуемого земельного участка** \_\_\_\_\_ :ЗУ2 :  
 обозначение земельного участка

| № п/п | Наименование характеристики земельного участка                                                                                                                   | Значение характеристики                                                     |
|-------|------------------------------------------------------------------------------------------------------------------------------------------------------------------|-----------------------------------------------------------------------------|
| 1     | 2                                                                                                                                                                | 3                                                                           |
| 1.    | Адрес земельного участка                                                                                                                                         | Российская Федерация, Белгородская область, Белгород г                      |
| 1.1.  | Сведения о местоположении земельного участка (при отсутствии адреса) в структурированном в соответствии с федеральной информационной адресной системой виде      | —                                                                           |
| 1.2.  | Дополнительные сведения о местоположении земельного участка                                                                                                      | —                                                                           |
| 2.    | Категория земель                                                                                                                                                 | Земли населенных пунктов                                                    |
| 3.    | Вид (виды) разрешенного использования                                                                                                                            | Для размещения объектов транспорта. Размещение гаражей для собственных нужд |
| 3.1.  | Дополнительные сведения об использовании земельного участка                                                                                                      | —                                                                           |
| 4.    | Реестровый номер границ территориальной зоны или в случае отсутствия такого реестрового номера ее индивидуальное обозначение (вид, тип, номер, индекс)           | —                                                                           |
| 5.    | Площадь земельного участка ± величина погрешности определения (вычисления) площади ( $P \pm \Delta P$ ), м <sup>2</sup>                                          | 22 ± 2,00                                                                   |
| 6.    | Формула, примененная для вычисления предельной погрешности определения площади земельного участка, с подставленными значениями и итоговые (вычисленные) значения | $3,5 * 0,10 * \sqrt{(22,00)} = 2$                                           |
| 7.    | Предельный минимальный и максимальный размеры земельного участка (Рмин) и (Рмакс), м <sup>2</sup>                                                                | Рмин = —<br>Рмакс = —                                                       |

| 1    | 2                                                                                                                                                                                                 | 3                 |
|------|---------------------------------------------------------------------------------------------------------------------------------------------------------------------------------------------------|-------------------|
| 8.   | Кадастровый или иной государственный учетный номер (инвентарный) объекта недвижимости, расположенного на образуемом земельном участке                                                             | 31:16:0209029:114 |
| 9.   | Кадастровые номера исходных земельных участков                                                                                                                                                    | —                 |
| 9.1. | Кадастровый номер входящего в состав земельного участка, представляющего собой единое землепользование (номер контура многоконтурного земельного участка), преобразование которого осуществляется | —                 |
| 9.2. | Кадастровые номера земельных участков, исключаемых из состава измененного (исходного) земельного участка, представляющего собой единое землепользование                                           | —                 |
| 9.3. | Кадастровый или иной государственный учетный номер (инвентарный) объекта недвижимости, расположенного на измененном земельном участке                                                             | —                 |
| 10.  | Условный номер земельного участка                                                                                                                                                                 | 2                 |
| 11.  | Учетный номер проекта межевания территории                                                                                                                                                        | —                 |
| 12.  | Дополнительные сведения об образовании земельного участка                                                                                                                                         | —                 |
| 13.  | Сведения о земельных участках (землях общего пользования, территории общего пользования), посредством которых обеспечивается доступ                                                               | :ЗУ340            |
| 14.  | Иные сведения                                                                                                                                                                                     | —                 |

**4. Пояснения к сведениям об образуемом земельном участке** :ЗУ2 :  
 обозначение земельного участка

1. —

**1. Сведения о характерных точках границ образуемого земельного участка** :ЗУ3 :  
 обозначение земельного участка

Система координат МСК-31 Зона № 1

| Обозначение характерных точек границ | Координаты, м |   | Метод определения координат | Формулы, примененные для расчета средней квадратической погрешности определения координат характерных точек границ (Mt), с подставленными в такие формулы значениями и итоговые (вычисленные) значения Mt, м | Описание закрепления точки |
|--------------------------------------|---------------|---|-----------------------------|--------------------------------------------------------------------------------------------------------------------------------------------------------------------------------------------------------------|----------------------------|
|                                      | X             | Y |                             |                                                                                                                                                                                                              |                            |
|                                      |               |   |                             |                                                                                                                                                                                                              |                            |



| 1     | 2          | 3            | 4                                                       | 5                                 | 6 |
|-------|------------|--------------|---------------------------------------------------------|-----------------------------------|---|
| н502У | 395 108,54 | 1 331 661,94 | Метод спутниковых геодезических измерений (определений) | $\sqrt{(0,07^2 + 0,07^2)} = 0,10$ | — |
| н503У | 395 112,73 | 1 331 666,25 |                                                         |                                   |   |
| н504У | 395 110,32 | 1 331 668,61 |                                                         |                                   |   |
| н505У | 395 106,12 | 1 331 664,29 |                                                         |                                   |   |
| н502У | 395 108,54 | 1 331 661,94 |                                                         |                                   |   |

**2. Сведения о частях границ образуемого земельного участка** \_\_\_\_\_ :ЗУЗ \_\_\_\_\_ :  
 обозначение земельного участка

| Обозначение части границ |       | Горизонтальное проложение (S), м | Описание прохождения части границ | Сведения о согласовании местоположения границ (согласовано/спорное) |
|--------------------------|-------|----------------------------------|-----------------------------------|---------------------------------------------------------------------|
| от т.                    | до т. |                                  |                                   |                                                                     |
| 1                        | 2     | 3                                | 4                                 | 5                                                                   |
| н502У                    | н503У | 6,01                             | —                                 | согласовано                                                         |
| н503У                    | н504У | 3,37                             |                                   |                                                                     |
| н504У                    | н505У | 6,03                             |                                   |                                                                     |
| н505У                    | н502У | 3,37                             |                                   |                                                                     |

**3. Сведения о характеристиках образуемого земельного участка** \_\_\_\_\_ :ЗУЗ \_\_\_\_\_ :  
 обозначение земельного участка

| № п/п | Наименование характеристики земельного участка                                                                                                              | Значение характеристики                                                     |
|-------|-------------------------------------------------------------------------------------------------------------------------------------------------------------|-----------------------------------------------------------------------------|
| 1     | 2                                                                                                                                                           | 3                                                                           |
| 1.    | Адрес земельного участка                                                                                                                                    | Российская Федерация, Белгородская область, Белгород г                      |
| 1.1.  | Сведения о местоположении земельного участка (при отсутствии адреса) в структурированном в соответствии с федеральной информационной адресной системой виде | —                                                                           |
| 1.2.  | Дополнительные сведения о местоположении земельного участка                                                                                                 | —                                                                           |
| 2.    | Категория земель                                                                                                                                            | Земли населенных пунктов                                                    |
| 3.    | Вид (виды) разрешенного использования                                                                                                                       | Для размещения объектов транспорта. Размещение гаражей для собственных нужд |
| 3.1.  | Дополнительные сведения об использовании земельного участка                                                                                                 | —                                                                           |

| 1                                                               | 2                                                                                                                                                                                                 | 3                                                           |
|-----------------------------------------------------------------|---------------------------------------------------------------------------------------------------------------------------------------------------------------------------------------------------|-------------------------------------------------------------|
| 4.                                                              | Реестровый номер границ территориальной зоны или в случае отсутствия такого реестрового номера ее индивидуальное обозначение (вид, тип, номер, индекс)                                            | —                                                           |
| 5.                                                              | Площадь земельного участка ± величина погрешности определения (вычисления) площади ( $P \pm \Delta P$ ), м <sup>2</sup>                                                                           | 20 ± 2,00                                                   |
| 6.                                                              | Формула, примененная для вычисления предельной погрешности определения площади земельного участка, с подставленными значениями и итоговые (вычисленные) значения                                  | $3,5 * 0,10 * \sqrt{(20,00)} = 2$                           |
| 7.                                                              | Предельный минимальный и максимальный размеры земельного участка ( $P_{\text{мин}}$ и $P_{\text{макс}}$ ), м <sup>2</sup>                                                                         | $P_{\text{мин}} = \text{—}$<br>$P_{\text{макс}} = \text{—}$ |
| 8.                                                              | Кадастровый или иной государственный учетный номер (инвентарный) объекта недвижимости, расположенного на образуемом земельном участке                                                             | 31:16:0210015:232                                           |
| 9.                                                              | Кадастровые номера исходных земельных участков                                                                                                                                                    | —                                                           |
| 9.1.                                                            | Кадастровый номер входящего в состав земельного участка, представляющего собой единое землепользование (номер контура многоконтурного земельного участка), преобразование которого осуществляется | —                                                           |
| 9.2.                                                            | Кадастровые номера земельных участков, исключаемых из состава измененного (исходного) земельного участка, представляющего собой единое землепользование                                           | —                                                           |
| 9.3.                                                            | Кадастровый или иной государственный учетный номер (инвентарный) объекта недвижимости, расположенного на измененном земельном участке                                                             | —                                                           |
| 10.                                                             | Условный номер земельного участка                                                                                                                                                                 | 3                                                           |
| 11.                                                             | Учетный номер проекта межевания территории                                                                                                                                                        | —                                                           |
| 12.                                                             | Дополнительные сведения об образовании земельного участка                                                                                                                                         | —                                                           |
| 13.                                                             | Сведения о земельных участках (землях общего пользования, территории общего пользования), посредством которых обеспечивается доступ                                                               | :ЗУ340                                                      |
| 14.                                                             | Иные сведения                                                                                                                                                                                     | —                                                           |
| <b>4. Пояснения к сведениям об образуемом земельном участке</b> |                                                                                                                                                                                                   | :ЗУ3<br>: обозначение земельного участка                    |



|                                                                                                  |                                                |                                  |                                                         |                                                                                                                                                                                                              |                            |
|--------------------------------------------------------------------------------------------------|------------------------------------------------|----------------------------------|---------------------------------------------------------|--------------------------------------------------------------------------------------------------------------------------------------------------------------------------------------------------------------|----------------------------|
| 1.                                                                                               | —                                              |                                  |                                                         |                                                                                                                                                                                                              |                            |
| <b>1. Сведения о характерных точках границ образуемого земельного участка</b> _____ :ЗУ4 _____ : |                                                |                                  |                                                         |                                                                                                                                                                                                              |                            |
| Система координат _____ МСК-31 _____ Зона № _____ 1 _____                                        |                                                |                                  |                                                         |                                                                                                                                                                                                              |                            |
| Обозначение характерных точек границ                                                             | Координаты, м                                  |                                  | Метод определения координат                             | Формулы, примененные для расчета средней квадратической погрешности определения координат характерных точек границ (Mt), с подставленными в такие формулы значениями и итоговые (вычисленные) значения Mt, м | Описание закрепления точки |
|                                                                                                  | X                                              | Y                                |                                                         |                                                                                                                                                                                                              |                            |
| 1                                                                                                | 2                                              | 3                                | 4                                                       | 5                                                                                                                                                                                                            | 6                          |
| н6У                                                                                              | 395 107,83                                     | 1 331 680,00                     | Метод спутниковых геодезических измерений (определений) | $\sqrt{(0,07^2 + 0,07^2)} = 0,10$                                                                                                                                                                            | —                          |
| н506У                                                                                            | 395 105,08                                     | 1 331 682,67                     |                                                         |                                                                                                                                                                                                              |                            |
| н507У                                                                                            | 395 100,74                                     | 1 331 678,18                     |                                                         |                                                                                                                                                                                                              |                            |
| н7У                                                                                              | 395 103,49                                     | 1 331 675,51                     |                                                         |                                                                                                                                                                                                              |                            |
| н6У                                                                                              | 395 107,83                                     | 1 331 680,00                     |                                                         |                                                                                                                                                                                                              |                            |
| <b>2. Сведения о частях границ образуемого земельного участка</b> _____ :ЗУ4 _____ :             |                                                |                                  |                                                         |                                                                                                                                                                                                              |                            |
| _____ обозначение земельного участка                                                             |                                                |                                  |                                                         |                                                                                                                                                                                                              |                            |
| Обозначение части границ                                                                         |                                                | Горизонтальное проложение (S), м | Описание прохождения части границ                       | Сведения о согласовании местоположения границ (согласовано/спорное)                                                                                                                                          |                            |
| от т.                                                                                            | до т.                                          |                                  |                                                         |                                                                                                                                                                                                              |                            |
| 1                                                                                                | 2                                              | 3                                | 4                                                       | 5                                                                                                                                                                                                            |                            |
| н6У                                                                                              | н506У                                          | 3,83                             | —                                                       | согласовано                                                                                                                                                                                                  |                            |
| н506У                                                                                            | н507У                                          | 6,24                             |                                                         |                                                                                                                                                                                                              |                            |
| н507У                                                                                            | н7У                                            | 3,83                             |                                                         |                                                                                                                                                                                                              |                            |
| н7У                                                                                              | н6У                                            | 6,24                             |                                                         |                                                                                                                                                                                                              |                            |
| <b>3. Сведения о характеристиках образуемого земельного участка</b> _____ :ЗУ4 _____ :           |                                                |                                  |                                                         |                                                                                                                                                                                                              |                            |
| _____ обозначение земельного участка                                                             |                                                |                                  |                                                         |                                                                                                                                                                                                              |                            |
| № п/п                                                                                            | Наименование характеристики земельного участка |                                  | Значение характеристики                                 |                                                                                                                                                                                                              |                            |
| 1                                                                                                | 2                                              |                                  | 3                                                       |                                                                                                                                                                                                              |                            |

| 1    | 2                                                                                                                                                                                                 | 3                                                                           |
|------|---------------------------------------------------------------------------------------------------------------------------------------------------------------------------------------------------|-----------------------------------------------------------------------------|
| 1.   | Адрес земельного участка                                                                                                                                                                          | Российская Федерация, Белгородская область, Белгород г                      |
| 1.1. | Сведения о местоположении земельного участка (при отсутствии адреса) в структурированном в соответствии с федеральной информационной адресной системой виде                                       | —                                                                           |
| 1.2. | Дополнительные сведения о местоположении земельного участка                                                                                                                                       | —                                                                           |
| 2.   | Категория земель                                                                                                                                                                                  | Земли населенных пунктов                                                    |
| 3.   | Вид (виды) разрешенного использования                                                                                                                                                             | Для размещения объектов транспорта. Размещение гаражей для собственных нужд |
| 3.1. | Дополнительные сведения об использовании земельного участка                                                                                                                                       | —                                                                           |
| 4.   | Реестровый номер границ территориальной зоны или в случае отсутствия такого реестрового номера ее индивидуальное обозначение (вид, тип, номер, индекс)                                            | —                                                                           |
| 5.   | Площадь земельного участка $\pm$ величина погрешности определения (вычисления) площади ( $P \pm \Delta P$ ), м <sup>2</sup>                                                                       | $24 \pm 2,00$                                                               |
| 6.   | Формула, примененная для вычисления предельной погрешности определения площади земельного участка, с подставленными значениями и итоговые (вычисленные) значения                                  | $3,5 * 0,10 * \sqrt{(24,00)} = 2$                                           |
| 7.   | Предельный минимальный и максимальный размеры земельного участка ( $P_{\text{мин}}$ и $P_{\text{макс}}$ ), м <sup>2</sup>                                                                         | $P_{\text{мин}} = \text{—}$<br>$P_{\text{макс}} = \text{—}$                 |
| 8.   | Кадастровый или иной государственный учетный номер (инвентарный) объекта недвижимости, расположенного на образуемом земельном участке                                                             | 31:16:0210027:1475                                                          |
| 9.   | Кадастровые номера исходных земельных участков                                                                                                                                                    | —                                                                           |
| 9.1. | Кадастровый номер входящего в состав земельного участка, представляющего собой единое землепользование (номер контура многоконтурного земельного участка), преобразование которого осуществляется | —                                                                           |
| 9.2. | Кадастровые номера земельных участков, исключаемых из состава измененного (исходного) земельного участка, представляющего собой единое землепользование                                           | —                                                                           |
| 9.3. | Кадастровый или иной государственный учетный номер (инвентарный) объекта недвижимости, расположенного на измененном земельном участке                                                             | —                                                                           |

|     |                                                                                                                                     |        |
|-----|-------------------------------------------------------------------------------------------------------------------------------------|--------|
| 1   | 2                                                                                                                                   | 3      |
| 10. | Условный номер земельного участка                                                                                                   | 4      |
| 11. | Учетный номер проекта межевания территории                                                                                          | —      |
| 12. | Дополнительные сведения об образовании земельного участка                                                                           | —      |
| 13. | Сведения о земельных участках (землях общего пользования, территории общего пользования), посредством которых обеспечивается доступ | :ЗУ340 |
| 14. | Иные сведения                                                                                                                       | —      |

**4. Пояснения к сведениям об образуемом земельном участке** \_\_\_\_\_ :ЗУ4 \_\_\_\_\_ :  
 обозначение земельного участка

1. \_\_\_\_\_

**1. Сведения о характерных точках границ образуемого земельного участка** \_\_\_\_\_ :ЗУ5 \_\_\_\_\_ :  
 обозначение земельного участка

Система координат \_\_\_\_\_ МСК-31 \_\_\_\_\_ Зона № \_\_\_\_\_ 1 \_\_\_\_\_

| Обозначение характерных точек границ | Координаты, м |              | Метод определения координат                             | Формулы, примененные для расчета средней квадратической погрешности определения координат характерных точек границ (Mt), с подставленными в такие формулы значениями и итоговые (вычисленные) значения Mt, м | Описание закрепления точки |
|--------------------------------------|---------------|--------------|---------------------------------------------------------|--------------------------------------------------------------------------------------------------------------------------------------------------------------------------------------------------------------|----------------------------|
|                                      | X             | Y            |                                                         |                                                                                                                                                                                                              |                            |
| 1                                    | 2             | 3            | 4                                                       | 5                                                                                                                                                                                                            | 6                          |
| н509У                                | 395 112,46    | 1 331 675,50 | Метод спутниковых геодезических измерений (определений) | $\sqrt{(0,07^2 + 0,07^2)} = 0,10$                                                                                                                                                                            | —                          |
| н5У                                  | 395 110,27    | 1 331 677,62 |                                                         |                                                                                                                                                                                                              |                            |
| н10У                                 | 395 105,83    | 1 331 672,98 |                                                         |                                                                                                                                                                                                              |                            |
| н510У                                | 395 107,98    | 1 331 670,90 |                                                         |                                                                                                                                                                                                              |                            |
| н509У                                | 395 112,46    | 1 331 675,50 |                                                         |                                                                                                                                                                                                              |                            |



**2. Сведения о частях границ образуемого земельного участка** \_\_\_\_\_ :ЗУ5 :  
 обозначение земельного участка

| Обозначение части границ |       | Горизонтальное проложение (S), м | Описание прохождения части границ | Сведения о согласовании местоположения границ (согласовано/спорное) |
|--------------------------|-------|----------------------------------|-----------------------------------|---------------------------------------------------------------------|
| от т.                    | до т. |                                  |                                   |                                                                     |
| 1                        | 2     | 3                                | 4                                 | 5                                                                   |
| н509У                    | н5У   | 3,05                             | —                                 | согласовано                                                         |
| н5У                      | н10У  | 6,42                             |                                   |                                                                     |
| н10У                     | н510У | 2,99                             |                                   |                                                                     |
| н510У                    | н509У | 6,42                             |                                   |                                                                     |

**3. Сведения о характеристиках образуемого земельного участка** \_\_\_\_\_ :ЗУ5 :  
 обозначение земельного участка

| № п/п | Наименование характеристики земельного участка                                                                                                                   | Значение характеристики                                                     |
|-------|------------------------------------------------------------------------------------------------------------------------------------------------------------------|-----------------------------------------------------------------------------|
| 1     | 2                                                                                                                                                                | 3                                                                           |
| 1.    | Адрес земельного участка                                                                                                                                         | Российская Федерация, Белгородская область, Белгород г                      |
| 1.1.  | Сведения о местоположении земельного участка (при отсутствии адреса) в структурированном в соответствии с федеральной информационной адресной системой виде      | —                                                                           |
| 1.2.  | Дополнительные сведения о местоположении земельного участка                                                                                                      | —                                                                           |
| 2.    | Категория земель                                                                                                                                                 | Земли населенных пунктов                                                    |
| 3.    | Вид (виды) разрешенного использования                                                                                                                            | Для размещения объектов транспорта. Размещение гаражей для собственных нужд |
| 3.1.  | Дополнительные сведения об использовании земельного участка                                                                                                      | —                                                                           |
| 4.    | Реестровый номер границ территориальной зоны или в случае отсутствия такого реестрового номера ее индивидуальное обозначение (вид, тип, номер, индекс)           | —                                                                           |
| 5.    | Площадь земельного участка ± величина погрешности определения (вычисления) площади ( $P \pm \Delta P$ ), м <sup>2</sup>                                          | 19 ± 2,00                                                                   |
| 6.    | Формула, примененная для вычисления предельной погрешности определения площади земельного участка, с подставленными значениями и итоговые (вычисленные) значения | $3,5*0,10*\sqrt{(19,00)} = 2$                                               |
| 7.    | Предельный минимальный и максимальный размеры земельного участка (Рмин) и (Рмакс), м <sup>2</sup>                                                                | Рмин = —<br>Рмакс = —                                                       |

| 1    | 2                                                                                                                                                                                                 | 3                  |
|------|---------------------------------------------------------------------------------------------------------------------------------------------------------------------------------------------------|--------------------|
| 8.   | Кадастровый или иной государственный учетный номер (инвентарный) объекта недвижимости, расположенного на образуемом земельном участке                                                             | 31:16:0102012:1835 |
| 9.   | Кадастровые номера исходных земельных участков                                                                                                                                                    | —                  |
| 9.1. | Кадастровый номер входящего в состав земельного участка, представляющего собой единое землепользование (номер контура многоконтурного земельного участка), преобразование которого осуществляется | —                  |
| 9.2. | Кадастровые номера земельных участков, исключаемых из состава измененного (исходного) земельного участка, представляющего собой единое землепользование                                           | —                  |
| 9.3. | Кадастровый или иной государственный учетный номер (инвентарный) объекта недвижимости, расположенного на измененном земельном участке                                                             | —                  |
| 10.  | Условный номер земельного участка                                                                                                                                                                 | 5                  |
| 11.  | Учетный номер проекта межевания территории                                                                                                                                                        | —                  |
| 12.  | Дополнительные сведения об образовании земельного участка                                                                                                                                         | —                  |
| 13.  | Сведения о земельных участках (землях общего пользования, территории общего пользования), посредством которых обеспечивается доступ                                                               | :ЗУ340             |
| 14.  | Иные сведения                                                                                                                                                                                     | —                  |

**4. Пояснения к сведениям об образуемом земельном участке** :ЗУ5 :  
 обозначение земельного участка

1. —

**1. Сведения о характерных точках границ образуемого земельного участка** :ЗУ7 :  
 обозначение земельного участка

Система координат МСК-31 Зона № 1

| Обозначение характерных точек границ | Координаты, м |   | Метод определения координат | Формулы, примененные для расчета средней квадратической погрешности определения координат характерных точек границ (Mt), с подставленными в такие формулы значениями и итоговые (вычисленные) значения Mt, м | Описание закрепления точки |
|--------------------------------------|---------------|---|-----------------------------|--------------------------------------------------------------------------------------------------------------------------------------------------------------------------------------------------------------|----------------------------|
|                                      | X             | Y |                             |                                                                                                                                                                                                              |                            |
|                                      |               |   |                             |                                                                                                                                                                                                              |                            |

| 1     | 2          | 3            | 4                                                       | 5                                 | 6 |
|-------|------------|--------------|---------------------------------------------------------|-----------------------------------|---|
| н511У | 395 099,15 | 1 331 671,07 | Метод спутниковых геодезических измерений (определений) | $\sqrt{(0,07^2 + 0,07^2)} = 0,10$ | — |
| н8У   | 395 103,39 | 1 331 675,41 |                                                         |                                   |   |
| н7У   | 395 103,49 | 1 331 675,51 |                                                         |                                   |   |
| н507У | 395 100,74 | 1 331 678,18 |                                                         |                                   |   |
| н512У | 395 100,63 | 1 331 678,10 |                                                         |                                   |   |
| н513У | 395 096,40 | 1 331 673,75 |                                                         |                                   |   |
| н511У | 395 099,15 | 1 331 671,07 |                                                         |                                   |   |

**2. Сведения о частях границ образуемого земельного участка** \_\_\_\_\_ :ЗУ7 :  
 обозначение земельного участка

| Обозначение части границ |       | Горизонтальное проложение (S), м | Описание прохождения части границ | Сведения о согласовании местоположения границ (согласовано/спорное) |
|--------------------------|-------|----------------------------------|-----------------------------------|---------------------------------------------------------------------|
| от т.                    | до т. |                                  |                                   |                                                                     |
| 1                        | 2     | 3                                | 4                                 | 5                                                                   |
| н511У                    | н8У   | 6,07                             | —                                 | согласовано                                                         |
| н8У                      | н7У   | 0,14                             |                                   |                                                                     |
| н7У                      | н507У | 3,83                             |                                   |                                                                     |
| н507У                    | н512У | 0,14                             |                                   |                                                                     |
| н512У                    | н513У | 6,07                             |                                   |                                                                     |
| н513У                    | н511У | 3,84                             |                                   |                                                                     |

**3. Сведения о характеристиках образуемого земельного участка** \_\_\_\_\_ :ЗУ7 :  
 обозначение земельного участка

| № п/п | Наименование характеристики земельного участка                                                                                                              | Значение характеристики                                |
|-------|-------------------------------------------------------------------------------------------------------------------------------------------------------------|--------------------------------------------------------|
| 1     | 2                                                                                                                                                           | 3                                                      |
| 1.    | Адрес земельного участка                                                                                                                                    | Российская Федерация, Белгородская область, Белгород г |
| 1.1.  | Сведения о местоположении земельного участка (при отсутствии адреса) в структурированном в соответствии с федеральной информационной адресной системой виде | —                                                      |
| 1.2.  | Дополнительные сведения о местоположении земельного участка                                                                                                 | —                                                      |



| 1    | 2                                                                                                                                                                                                 | 3                                                                           |
|------|---------------------------------------------------------------------------------------------------------------------------------------------------------------------------------------------------|-----------------------------------------------------------------------------|
| 2.   | Категория земель                                                                                                                                                                                  | Земли населенных пунктов                                                    |
| 3.   | Вид (виды) разрешенного использования                                                                                                                                                             | Для размещения объектов транспорта. Размещение гаражей для собственных нужд |
| 3.1. | Дополнительные сведения об использовании земельного участка                                                                                                                                       | —                                                                           |
| 4.   | Реестровый номер границ территориальной зоны или в случае отсутствия такого реестрового номера ее индивидуальное обозначение (вид, тип, номер, индекс)                                            | —                                                                           |
| 5.   | Площадь земельного участка $\pm$ величина погрешности определения (вычисления) площади ( $P \pm \Delta P$ ), м <sup>2</sup>                                                                       | $24 \pm 2,00$                                                               |
| 6.   | Формула, примененная для вычисления предельной погрешности определения площади земельного участка, с подставленными значениями и итоговые (вычисленные) значения                                  | $3,5*0,10*\sqrt{(24,00)} = 2$                                               |
| 7.   | Предельный минимальный и максимальный размеры земельного участка ( $R_{\text{мин}}$ и $R_{\text{макс}}$ ), м <sup>2</sup>                                                                         | $R_{\text{мин}} = \text{—}$<br>$R_{\text{макс}} = \text{—}$                 |
| 8.   | Кадастровый или иной государственный учетный номер (инвентарный) объекта недвижимости, расположенного на образуемом земельном участке                                                             | 31:16:0209029:35                                                            |
| 9.   | Кадастровые номера исходных земельных участков                                                                                                                                                    | —                                                                           |
| 9.1. | Кадастровый номер входящего в состав земельного участка, представляющего собой единое землепользование (номер контура многоконтурного земельного участка), преобразование которого осуществляется | —                                                                           |
| 9.2. | Кадастровые номера земельных участков, исключаемых из состава измененного (исходного) земельного участка, представляющего собой единое землепользование                                           | —                                                                           |
| 9.3. | Кадастровый или иной государственный учетный номер (инвентарный) объекта недвижимости, расположенного на измененном земельном участке                                                             | —                                                                           |
| 10.  | Условный номер земельного участка                                                                                                                                                                 | 7                                                                           |
| 11.  | Учетный номер проекта межевания территории                                                                                                                                                        | —                                                                           |
| 12.  | Дополнительные сведения об образовании земельного участка                                                                                                                                         | —                                                                           |

|     |                                                                                                                                     |        |
|-----|-------------------------------------------------------------------------------------------------------------------------------------|--------|
| 1   | 2                                                                                                                                   | 3      |
| 13. | Сведения о земельных участках (землях общего пользования, территории общего пользования), посредством которых обеспечивается доступ | :ЗУ340 |
| 14. | Иные сведения                                                                                                                       | —      |

**4. Пояснения к сведениям об образуемом земельном участке** :ЗУ7 :  
 обозначение земельного участка

1. —

**1. Сведения о характерных точках границ образуемого земельного участка** :ЗУ8 :  
 обозначение земельного участка

Система координат МСК-31 Зона № 1

| Обозначение характерных точек границ | Координаты, м |              | Метод определения координат                             | Формулы, примененные для расчета средней квадратической погрешности определения координат характерных точек границ (Mt), с подставленными в такие формулы значениями и итоговые (вычисленные) значения Mt, м | Описание закрепления точки |
|--------------------------------------|---------------|--------------|---------------------------------------------------------|--------------------------------------------------------------------------------------------------------------------------------------------------------------------------------------------------------------|----------------------------|
|                                      | X             | Y            |                                                         |                                                                                                                                                                                                              |                            |
| 1                                    | 2             | 3            | 4                                                       | 5                                                                                                                                                                                                            | 6                          |
| н514У                                | 395 092,59    | 1 331 694,82 | Метод спутниковых геодезических измерений (определений) | $\sqrt{(0,07^2 + 0,07^2)} = 0,10$                                                                                                                                                                            | —                          |
| н515У                                | 395 088,19    | 1 331 690,29 |                                                         |                                                                                                                                                                                                              |                            |
| 516                                  | 395 088,11    | 1 331 689,85 |                                                         |                                                                                                                                                                                                              |                            |
| 517                                  | 395 090,71    | 1 331 687,40 |                                                         |                                                                                                                                                                                                              |                            |
| н518У                                | 395 090,89    | 1 331 687,64 |                                                         |                                                                                                                                                                                                              |                            |
| н519У                                | 395 095,31    | 1 331 692,18 |                                                         |                                                                                                                                                                                                              |                            |
| н520У                                | 395 094,93    | 1 331 692,54 |                                                         |                                                                                                                                                                                                              |                            |
| н514У                                | 395 092,59    | 1 331 694,82 |                                                         |                                                                                                                                                                                                              |                            |

**2. Сведения о частях границ образуемого земельного участка** \_\_\_\_\_ :ЗУ8 :  
 обозначение земельного участка

| Обозначение части границ |       | Горизонтальное проложение (S), м | Описание прохождения части границ | Сведения о согласовании местоположения границ (согласовано/спорное) |
|--------------------------|-------|----------------------------------|-----------------------------------|---------------------------------------------------------------------|
| от т.                    | до т. |                                  |                                   |                                                                     |
| 1                        | 2     | 3                                | 4                                 | 5                                                                   |
| н514У                    | н515У | 6,32                             | —                                 | согласовано                                                         |
| н515У                    | 516   | 0,45                             |                                   |                                                                     |
| 516                      | 517   | 3,57                             |                                   |                                                                     |
| 517                      | н518У | 0,30                             |                                   |                                                                     |
| н518У                    | н519У | 6,34                             |                                   |                                                                     |
| н519У                    | н520У | 0,52                             |                                   |                                                                     |
| н520У                    | н514У | 3,27                             |                                   |                                                                     |

**3. Сведения о характеристиках образуемого земельного участка** \_\_\_\_\_ :ЗУ8 :  
 обозначение земельного участка

| № п/п | Наименование характеристики земельного участка                                                                                                                   | Значение характеристики                                                     |
|-------|------------------------------------------------------------------------------------------------------------------------------------------------------------------|-----------------------------------------------------------------------------|
| 1     | 2                                                                                                                                                                | 3                                                                           |
| 1.    | Адрес земельного участка                                                                                                                                         | Российская Федерация, Белгородская область, Белгород г                      |
| 1.1.  | Сведения о местоположении земельного участка (при отсутствии адреса) в структурированном в соответствии с федеральной информационной адресной системой виде      | —                                                                           |
| 1.2.  | Дополнительные сведения о местоположении земельного участка                                                                                                      | —                                                                           |
| 2.    | Категория земель                                                                                                                                                 | Земли населенных пунктов                                                    |
| 3.    | Вид (виды) разрешенного использования                                                                                                                            | Для размещения объектов транспорта. Размещение гаражей для собственных нужд |
| 3.1.  | Дополнительные сведения об использовании земельного участка                                                                                                      | —                                                                           |
| 4.    | Реестровый номер границ территориальной зоны или в случае отсутствия такого реестрового номера ее индивидуальное обозначение (вид, тип, номер, индекс)           | —                                                                           |
| 5.    | Площадь земельного участка ± величина погрешности определения (вычисления) площади ( $P \pm \Delta P$ ), м <sup>2</sup>                                          | 25 ± 2,00                                                                   |
| 6.    | Формула, примененная для вычисления предельной погрешности определения площади земельного участка, с подставленными значениями и итоговые (вычисленные) значения | $3,5 * 0,10 * \sqrt{(25,00)} = 2$                                           |



| 1                                                               | 2                                                                                                                                                                                                 | 3                              |
|-----------------------------------------------------------------|---------------------------------------------------------------------------------------------------------------------------------------------------------------------------------------------------|--------------------------------|
| 7.                                                              | Предельный минимальный и максимальный размеры земельного участка (Рмин) и (Рмакс), м <sup>2</sup>                                                                                                 | Рмин = —<br>Рмакс = —          |
| 8.                                                              | Кадастровый или иной государственный учетный номер (инвентарный) объекта недвижимости, расположенного на образуемом земельном участке                                                             | —                              |
| 9.                                                              | Кадастровые номера исходных земельных участков                                                                                                                                                    | —                              |
| 9.1.                                                            | Кадастровый номер входящего в состав земельного участка, представляющего собой единое землепользование (номер контура многоконтурного земельного участка), преобразование которого осуществляется | —                              |
| 9.2.                                                            | Кадастровые номера земельных участков, исключаемых из состава измененного (исходного) земельного участка, представляющего собой единое землепользование                                           | —                              |
| 9.3.                                                            | Кадастровый или иной государственный учетный номер (инвентарный) объекта недвижимости, расположенного на измененном земельном участке                                                             | —                              |
| 10.                                                             | Условный номер земельного участка                                                                                                                                                                 | 8                              |
| 11.                                                             | Учетный номер проекта межевания территории                                                                                                                                                        | —                              |
| 12.                                                             | Дополнительные сведения об образовании земельного участка                                                                                                                                         | —                              |
| 13.                                                             | Сведения о земельных участках (землях общего пользования, территории общего пользования), посредством которых обеспечивается доступ                                                               | :ЗУ341                         |
| 14.                                                             | Иные сведения                                                                                                                                                                                     | —                              |
| <b>4. Пояснения к сведениям об образуемом земельном участке</b> |                                                                                                                                                                                                   | :ЗУ8                           |
|                                                                 |                                                                                                                                                                                                   | обозначение земельного участка |
| 1.                                                              |                                                                                                                                                                                                   | —                              |

**1. Сведения о характерных точках границ образуемого земельного участка** \_\_\_\_\_ :ЗУ9 :  
 обозначение земельного участка

Система координат \_\_\_\_\_ МСК-31 \_\_\_\_\_ Зона № \_\_\_\_\_ 1 \_\_\_\_\_

| Обозначение характерных точек границ | Координаты, м |              | Метод определения координат                             | Формулы, примененные для расчета средней квадратической погрешности определения координат характерных точек границ (Mt), с подставленными в такие формулы значениями и итоговые (вычисленные) значения Mt, м | Описание закрепления точки |
|--------------------------------------|---------------|--------------|---------------------------------------------------------|--------------------------------------------------------------------------------------------------------------------------------------------------------------------------------------------------------------|----------------------------|
|                                      | X             | Y            |                                                         |                                                                                                                                                                                                              |                            |
| 1                                    | 2             | 3            | 4                                                       | 5                                                                                                                                                                                                            | 6                          |
| н521У                                | 394 923,70    | 1 331 744,07 | Метод спутниковых геодезических измерений (определений) | $\sqrt{(0,07^2 + 0,07^2)} = 0,10$                                                                                                                                                                            | —                          |
| н522У                                | 394 928,13    | 1 331 748,65 |                                                         |                                                                                                                                                                                                              |                            |
| н523У                                | 394 925,82    | 1 331 750,90 |                                                         |                                                                                                                                                                                                              |                            |
| н524У                                | 394 925,71    | 1 331 751,00 |                                                         |                                                                                                                                                                                                              |                            |
| н525У                                | 394 921,27    | 1 331 746,43 |                                                         |                                                                                                                                                                                                              |                            |
| н521У                                | 394 923,70    | 1 331 744,07 |                                                         |                                                                                                                                                                                                              |                            |

**2. Сведения о частях границ образуемого земельного участка** \_\_\_\_\_ :ЗУ9 :  
 обозначение земельного участка

| Обозначение части границ |       | Горизонтальное проложение (S), м | Описание прохождения части границ | Сведения о согласовании местоположения границ (согласовано/спорное) |
|--------------------------|-------|----------------------------------|-----------------------------------|---------------------------------------------------------------------|
| от т.                    | до т. |                                  |                                   |                                                                     |
| 1                        | 2     | 3                                | 4                                 | 5                                                                   |
| н521У                    | н522У | 6,37                             | —                                 | согласовано                                                         |
| н522У                    | н523У | 3,22                             |                                   |                                                                     |
| н523У                    | н524У | 0,15                             |                                   |                                                                     |
| н524У                    | н525У | 6,37                             |                                   |                                                                     |
| н525У                    | н521У | 3,39                             |                                   |                                                                     |

**3. Сведения о характеристиках образуемого земельного участка** \_\_\_\_\_ :ЗУ9 :  
 обозначение земельного участка

| № п/п | Наименование характеристики земельного участка | Значение характеристики |
|-------|------------------------------------------------|-------------------------|
|-------|------------------------------------------------|-------------------------|

| 1    | 2                                                                                                                                                                                                 | 3                                                                           |
|------|---------------------------------------------------------------------------------------------------------------------------------------------------------------------------------------------------|-----------------------------------------------------------------------------|
| 1.   | Адрес земельного участка                                                                                                                                                                          | Российская Федерация, Белгородская область, Белгород г                      |
| 1.1. | Сведения о местоположении земельного участка (при отсутствии адреса) в структурированном в соответствии с федеральной информационной адресной системой виде                                       | —                                                                           |
| 1.2. | Дополнительные сведения о местоположении земельного участка                                                                                                                                       | —                                                                           |
| 2.   | Категория земель                                                                                                                                                                                  | Земли населенных пунктов                                                    |
| 3.   | Вид (виды) разрешенного использования                                                                                                                                                             | Для размещения объектов транспорта. Размещение гаражей для собственных нужд |
| 3.1. | Дополнительные сведения об использовании земельного участка                                                                                                                                       | —                                                                           |
| 4.   | Реестровый номер границ территориальной зоны или в случае отсутствия такого реестрового номера ее индивидуальное обозначение (вид, тип, номер, индекс)                                            | —                                                                           |
| 5.   | Площадь земельного участка $\pm$ величина погрешности определения (вычисления) площади ( $P \pm \Delta P$ ), м <sup>2</sup>                                                                       | $22 \pm 2,00$                                                               |
| 6.   | Формула, примененная для вычисления предельной погрешности определения площади земельного участка, с подставленными значениями и итоговые (вычисленные) значения                                  | $3,5 * 0,10 * \sqrt{(22,00)} = 2$                                           |
| 7.   | Предельный минимальный и максимальный размеры земельного участка ( $P_{\text{мин}}$ и $P_{\text{макс}}$ ), м <sup>2</sup>                                                                         | $P_{\text{мин}} = \text{—}$<br>$P_{\text{макс}} = \text{—}$                 |
| 8.   | Кадастровый или иной государственный учетный номер (инвентарный) объекта недвижимости, расположенного на образуемом земельном участке                                                             | 31:16:0210027:1312                                                          |
| 9.   | Кадастровые номера исходных земельных участков                                                                                                                                                    | —                                                                           |
| 9.1. | Кадастровый номер входящего в состав земельного участка, представляющего собой единое землепользование (номер контура многоконтурного земельного участка), преобразование которого осуществляется | —                                                                           |
| 9.2. | Кадастровые номера земельных участков, исключаемых из состава измененного (исходного) земельного участка, представляющего собой единое землепользование                                           | —                                                                           |
| 9.3. | Кадастровый или иной государственный учетный номер (инвентарный) объекта недвижимости, расположенного на измененном земельном участке                                                             | —                                                                           |



|     |                                                                                                                                     |        |
|-----|-------------------------------------------------------------------------------------------------------------------------------------|--------|
| 1   | 2                                                                                                                                   | 3      |
| 10. | Условный номер земельного участка                                                                                                   | 9      |
| 11. | Учетный номер проекта межевания территории                                                                                          | —      |
| 12. | Дополнительные сведения об образовании земельного участка                                                                           | —      |
| 13. | Сведения о земельных участках (землях общего пользования, территории общего пользования), посредством которых обеспечивается доступ | :ЗУ344 |
| 14. | Иные сведения                                                                                                                       | —      |

**4. Пояснения к сведениям об образуемом земельном участке** \_\_\_\_\_ :ЗУ9 :  
 обозначение земельного участка

1. \_\_\_\_\_

**1. Сведения о характерных точках границ образуемого земельного участка** \_\_\_\_\_ :ЗУ11 :  
 обозначение земельного участка

Система координат \_\_\_\_\_ МСК-31 \_\_\_\_\_ Зона № \_\_\_\_\_ 1 \_\_\_\_\_

| Обозначение характерных точек границ | Координаты, м |              | Метод определения координат                             | Формулы, примененные для расчета средней квадратической погрешности определения координат характерных точек границ (Mt), с подставленными в такие формулы значениями и итоговые (вычисленные) значения Mt, м | Описание закрепления точки |
|--------------------------------------|---------------|--------------|---------------------------------------------------------|--------------------------------------------------------------------------------------------------------------------------------------------------------------------------------------------------------------|----------------------------|
|                                      | X             | Y            |                                                         |                                                                                                                                                                                                              |                            |
| 1                                    | 2             | 3            | 4                                                       | 5                                                                                                                                                                                                            | 6                          |
| н530У                                | 394 900,52    | 1 331 784,27 | Метод спутниковых геодезических измерений (определений) | $\sqrt{(0,07^2 + 0,07^2)} = 0,10$                                                                                                                                                                            | —                          |
| н531У                                | 394 897,19    | 1 331 787,51 |                                                         |                                                                                                                                                                                                              |                            |
| н532У                                | 394 892,78    | 1 331 782,99 |                                                         |                                                                                                                                                                                                              |                            |
| н533У                                | 394 896,15    | 1 331 779,78 |                                                         |                                                                                                                                                                                                              |                            |
| н530У                                | 394 900,52    | 1 331 784,27 |                                                         |                                                                                                                                                                                                              |                            |

**2. Сведения о частях границ образуемого земельного участка** \_\_\_\_\_ :ЗУ11 :  
 обозначение земельного участка

| Обозначение части границ |       | Горизонтальное проложение (S), м | Описание прохождения части границ | Сведения о согласовании местоположения границ (согласовано/спорное) |
|--------------------------|-------|----------------------------------|-----------------------------------|---------------------------------------------------------------------|
| от т.                    | до т. |                                  |                                   |                                                                     |
| 1                        | 2     | 3                                | 4                                 | 5                                                                   |
| н530У                    | н531У | 4,65                             | —                                 | согласовано                                                         |
| н531У                    | н532У | 6,31                             |                                   |                                                                     |
| н532У                    | н533У | 4,65                             |                                   |                                                                     |
| н533У                    | н530У | 6,27                             |                                   |                                                                     |
|                          |       |                                  |                                   |                                                                     |

**3. Сведения о характеристиках образуемого земельного участка** \_\_\_\_\_ :ЗУ11 :  
 обозначение земельного участка

| № п/п | Наименование характеристики земельного участка                                                                                                                   | Значение характеристики                                                     |
|-------|------------------------------------------------------------------------------------------------------------------------------------------------------------------|-----------------------------------------------------------------------------|
| 1     | 2                                                                                                                                                                | 3                                                                           |
| 1.    | Адрес земельного участка                                                                                                                                         | Российская Федерация, Белгородская область, Белгород г                      |
| 1.1.  | Сведения о местоположении земельного участка (при отсутствии адреса) в структурированном в соответствии с федеральной информационной адресной системой виде      | —                                                                           |
| 1.2.  | Дополнительные сведения о местоположении земельного участка                                                                                                      | —                                                                           |
| 2.    | Категория земель                                                                                                                                                 | Земли населенных пунктов                                                    |
| 3.    | Вид (виды) разрешенного использования                                                                                                                            | Для размещения объектов транспорта. Размещение гаражей для собственных нужд |
| 3.1.  | Дополнительные сведения об использовании земельного участка                                                                                                      | —                                                                           |
| 4.    | Реестровый номер границ территориальной зоны или в случае отсутствия такого реестрового номера ее индивидуальное обозначение (вид, тип, номер, индекс)           | —                                                                           |
| 5.    | Площадь земельного участка ± величина погрешности определения (вычисления) площади ( $P \pm \Delta P$ ), м <sup>2</sup>                                          | 29 ± 2,00                                                                   |
| 6.    | Формула, примененная для вычисления предельной погрешности определения площади земельного участка, с подставленными значениями и итоговые (вычисленные) значения | $3,5*0,10*\sqrt{(29,00)} = 2$                                               |
| 7.    | Предельный минимальный и максимальный размеры земельного участка (Рмин) и (Рмакс), м <sup>2</sup>                                                                | Рмин = —<br>Рмакс = —                                                       |

| 1    | 2                                                                                                                                                                                                 | 3                  |
|------|---------------------------------------------------------------------------------------------------------------------------------------------------------------------------------------------------|--------------------|
| 8.   | Кадастровый или иной государственный учетный номер (инвентарный) объекта недвижимости, расположенного на образуемом земельном участке                                                             | 31:16:0210027:1474 |
| 9.   | Кадастровые номера исходных земельных участков                                                                                                                                                    | —                  |
| 9.1. | Кадастровый номер входящего в состав земельного участка, представляющего собой единое землепользование (номер контура многоконтурного земельного участка), преобразование которого осуществляется | —                  |
| 9.2. | Кадастровые номера земельных участков, исключаемых из состава измененного (исходного) земельного участка, представляющего собой единое землепользование                                           | —                  |
| 9.3. | Кадастровый или иной государственный учетный номер (инвентарный) объекта недвижимости, расположенного на измененном земельном участке                                                             | —                  |
| 10.  | Условный номер земельного участка                                                                                                                                                                 | 11                 |
| 11.  | Учетный номер проекта межевания территории                                                                                                                                                        | —                  |
| 12.  | Дополнительные сведения об образовании земельного участка                                                                                                                                         | —                  |
| 13.  | Сведения о земельных участках (землях общего пользования, территории общего пользования), посредством которых обеспечивается доступ                                                               | :ЗУ344             |
| 14.  | Иные сведения                                                                                                                                                                                     | —                  |

**4. Пояснения к сведениям об образуемом земельном участке** :ЗУ11 :  
 обозначение земельного участка

1. —

**1. Сведения о характерных точках границ образуемого земельного участка** :ЗУ12 :  
 обозначение земельного участка

Система координат МСК-31 Зона № 1

| Обозначение характерных точек границ | Координаты, м |   | Метод определения координат | Формулы, примененные для расчета средней квадратической погрешности определения координат характерных точек границ (Mt), с подставленными в такие формулы значениями и итоговые (вычисленные) значения Mt, м | Описание закрепления точки |
|--------------------------------------|---------------|---|-----------------------------|--------------------------------------------------------------------------------------------------------------------------------------------------------------------------------------------------------------|----------------------------|
|                                      | X             | Y |                             |                                                                                                                                                                                                              |                            |
|                                      |               |   |                             |                                                                                                                                                                                                              |                            |



| 1     | 2          | 3            | 4                                                       | 5                                 | 6 |
|-------|------------|--------------|---------------------------------------------------------|-----------------------------------|---|
| н534У | 394 920,32 | 1 331 765,15 | Метод спутниковых геодезических измерений (определений) | $\sqrt{(0,07^2 + 0,07^2)} = 0,10$ | — |
| н535У | 394 918,08 | 1 331 767,28 |                                                         |                                   |   |
| н536У | 394 913,88 | 1 331 762,95 |                                                         |                                   |   |
| н537У | 394 916,14 | 1 331 760,76 |                                                         |                                   |   |
| н534У | 394 920,32 | 1 331 765,15 |                                                         |                                   |   |

**2. Сведения о частях границ образуемого земельного участка** \_\_\_\_\_:ЗУ12 \_\_\_\_\_ :  
 обозначение земельного участка

| Обозначение части границ |       | Горизонтальное проложение (S), м | Описание прохождения части границ | Сведения о согласовании местоположения границ (согласовано/спорное) |
|--------------------------|-------|----------------------------------|-----------------------------------|---------------------------------------------------------------------|
| от т.                    | до т. |                                  |                                   |                                                                     |
| 1                        | 2     | 3                                | 4                                 | 5                                                                   |
| н534У                    | н535У | 3,09                             | —                                 | согласовано                                                         |
| н535У                    | н536У | 6,03                             |                                   |                                                                     |
| н536У                    | н537У | 3,15                             |                                   |                                                                     |
| н537У                    | н534У | 6,06                             |                                   |                                                                     |

**3. Сведения о характеристиках образуемого земельного участка** \_\_\_\_\_:ЗУ12 \_\_\_\_\_ :  
 обозначение земельного участка

| № п/п | Наименование характеристики земельного участка                                                                                                              | Значение характеристики                                                     |
|-------|-------------------------------------------------------------------------------------------------------------------------------------------------------------|-----------------------------------------------------------------------------|
| 1     | 2                                                                                                                                                           | 3                                                                           |
| 1.    | Адрес земельного участка                                                                                                                                    | Российская Федерация, Белгородская область, Белгород г                      |
| 1.1.  | Сведения о местоположении земельного участка (при отсутствии адреса) в структурированном в соответствии с федеральной информационной адресной системой виде | —                                                                           |
| 1.2.  | Дополнительные сведения о местоположении земельного участка                                                                                                 | —                                                                           |
| 2.    | Категория земель                                                                                                                                            | Земли населенных пунктов                                                    |
| 3.    | Вид (виды) разрешенного использования                                                                                                                       | Для размещения объектов транспорта. Размещение гаражей для собственных нужд |
| 3.1.  | Дополнительные сведения об использовании земельного участка                                                                                                 | —                                                                           |

| 1                                                               | 2                                                                                                                                                                                                 | 3                                                           |
|-----------------------------------------------------------------|---------------------------------------------------------------------------------------------------------------------------------------------------------------------------------------------------|-------------------------------------------------------------|
| 4.                                                              | Реестровый номер границ территориальной зоны или в случае отсутствия такого реестрового номера ее индивидуальное обозначение (вид, тип, номер, индекс)                                            | —                                                           |
| 5.                                                              | Площадь земельного участка ± величина погрешности определения (вычисления) площади ( $P \pm \Delta P$ ), м <sup>2</sup>                                                                           | 19 ± 2,00                                                   |
| 6.                                                              | Формула, примененная для вычисления предельной погрешности определения площади земельного участка, с подставленными значениями и итоговые (вычисленные) значения                                  | $3,5 * 0,10 * \sqrt{(19,00)} = 2$                           |
| 7.                                                              | Предельный минимальный и максимальный размеры земельного участка ( $P_{\text{мин}}$ и $P_{\text{макс}}$ ), м <sup>2</sup>                                                                         | $P_{\text{мин}} = \text{—}$<br>$P_{\text{макс}} = \text{—}$ |
| 8.                                                              | Кадастровый или иной государственный учетный номер (инвентарный) объекта недвижимости, расположенного на образуемом земельном участке                                                             | 31:16:0210027:1457                                          |
| 9.                                                              | Кадастровые номера исходных земельных участков                                                                                                                                                    | —                                                           |
| 9.1.                                                            | Кадастровый номер входящего в состав земельного участка, представляющего собой единое землепользование (номер контура многоконтурного земельного участка), преобразование которого осуществляется | —                                                           |
| 9.2.                                                            | Кадастровые номера земельных участков, исключаемых из состава измененного (исходного) земельного участка, представляющего собой единое землепользование                                           | —                                                           |
| 9.3.                                                            | Кадастровый или иной государственный учетный номер (инвентарный) объекта недвижимости, расположенного на измененном земельном участке                                                             | —                                                           |
| 10.                                                             | Условный номер земельного участка                                                                                                                                                                 | 12                                                          |
| 11.                                                             | Учетный номер проекта межевания территории                                                                                                                                                        | —                                                           |
| 12.                                                             | Дополнительные сведения об образовании земельного участка                                                                                                                                         | —                                                           |
| 13.                                                             | Сведения о земельных участках (землях общего пользования, территории общего пользования), посредством которых обеспечивается доступ                                                               | :ЗУ344                                                      |
| 14.                                                             | Иные сведения                                                                                                                                                                                     | —                                                           |
| <b>4. Пояснения к сведениям об образуемом земельном участке</b> |                                                                                                                                                                                                   | :ЗУ12<br>: обозначение земельного участка                   |

1. \_\_\_\_\_

**1. Сведения о характерных точках границ образуемого земельного участка** \_\_\_\_\_ :ЗУ13 :  
 обозначение земельного участка

Система координат \_\_\_\_\_ МСК-31 \_\_\_\_\_ Зона № \_\_\_\_\_ 1 \_\_\_\_\_

| Обозначение характерных точек границ | Координаты, м |              | Метод определения координат                             | Формулы, примененные для расчета средней квадратической погрешности определения координат характерных точек границ (Mt), с подставленными в такие формулы значениями и итоговые (вычисленные) значения Mt, м | Описание закрепления точки |
|--------------------------------------|---------------|--------------|---------------------------------------------------------|--------------------------------------------------------------------------------------------------------------------------------------------------------------------------------------------------------------|----------------------------|
|                                      | X             | Y            |                                                         |                                                                                                                                                                                                              |                            |
| 1                                    | 2             | 3            | 4                                                       | 5                                                                                                                                                                                                            | 6                          |
| н538У                                | 394 953,21    | 1 331 733,22 | Метод спутниковых геодезических измерений (определений) | $\sqrt{(0,07^2 + 0,07^2)} = 0,10$                                                                                                                                                                            | —                          |
| н539У                                | 394 950,06    | 1 331 736,27 |                                                         |                                                                                                                                                                                                              |                            |
| н478У                                | 394 945,63    | 1 331 731,70 |                                                         |                                                                                                                                                                                                              |                            |
| н477У                                | 394 948,78    | 1 331 728,64 |                                                         |                                                                                                                                                                                                              |                            |
| н538У                                | 394 953,21    | 1 331 733,22 |                                                         |                                                                                                                                                                                                              |                            |

**2. Сведения о частях границ образуемого земельного участка** \_\_\_\_\_ :ЗУ13 :  
 обозначение земельного участка

| Обозначение части границ |       | Горизонтальное проложение (S), м | Описание прохождения части границ | Сведения о согласовании местоположения границ (согласовано/спорное) |
|--------------------------|-------|----------------------------------|-----------------------------------|---------------------------------------------------------------------|
| от т.                    | до т. |                                  |                                   |                                                                     |
| 1                        | 2     | 3                                | 4                                 | 5                                                                   |
| н538У                    | н539У | 4,38                             | —                                 | согласовано                                                         |
| н539У                    | н478У | 6,36                             |                                   |                                                                     |
| н478У                    | н477У | 4,39                             |                                   |                                                                     |
| н477У                    | н538У | 6,37                             |                                   |                                                                     |

**3. Сведения о характеристиках образуемого земельного участка** \_\_\_\_\_ :ЗУ13 :  
 обозначение земельного участка

| № п/п | Наименование характеристики земельного участка | Значение характеристики |
|-------|------------------------------------------------|-------------------------|
| 1     | 2                                              | 3                       |
|       |                                                |                         |



| 1    | 2                                                                                                                                                                                                 | 3                                                                           |
|------|---------------------------------------------------------------------------------------------------------------------------------------------------------------------------------------------------|-----------------------------------------------------------------------------|
| 1.   | Адрес земельного участка                                                                                                                                                                          | Российская Федерация, Белгородская область, Белгород г                      |
| 1.1. | Сведения о местоположении земельного участка (при отсутствии адреса) в структурированном в соответствии с федеральной информационной адресной системой виде                                       | —                                                                           |
| 1.2. | Дополнительные сведения о местоположении земельного участка                                                                                                                                       | —                                                                           |
| 2.   | Категория земель                                                                                                                                                                                  | Земли населенных пунктов                                                    |
| 3.   | Вид (виды) разрешенного использования                                                                                                                                                             | Для размещения объектов транспорта. Размещение гаражей для собственных нужд |
| 3.1. | Дополнительные сведения об использовании земельного участка                                                                                                                                       | —                                                                           |
| 4.   | Реестровый номер границ территориальной зоны или в случае отсутствия такого реестрового номера ее индивидуальное обозначение (вид, тип, номер, индекс)                                            | —                                                                           |
| 5.   | Площадь земельного участка $\pm$ величина погрешности определения (вычисления) площади ( $P \pm \Delta P$ ), м <sup>2</sup>                                                                       | $28 \pm 2,00$                                                               |
| 6.   | Формула, примененная для вычисления предельной погрешности определения площади земельного участка, с подставленными значениями и итоговые (вычисленные) значения                                  | $3,5 * 0,10 * \sqrt{(28,00)} = 2$                                           |
| 7.   | Предельный минимальный и максимальный размеры земельного участка ( $P_{\text{мин}}$ и $P_{\text{макс}}$ ), м <sup>2</sup>                                                                         | $P_{\text{мин}} = \text{—}$<br>$P_{\text{макс}} = \text{—}$                 |
| 8.   | Кадастровый или иной государственный учетный номер (инвентарный) объекта недвижимости, расположенного на образуемом земельном участке                                                             | 31:16:0210027:1332                                                          |
| 9.   | Кадастровые номера исходных земельных участков                                                                                                                                                    | —                                                                           |
| 9.1. | Кадастровый номер входящего в состав земельного участка, представляющего собой единое землепользование (номер контура многоконтурного земельного участка), преобразование которого осуществляется | —                                                                           |
| 9.2. | Кадастровые номера земельных участков, исключаемых из состава измененного (исходного) земельного участка, представляющего собой единое землепользование                                           | —                                                                           |
| 9.3. | Кадастровый или иной государственный учетный номер (инвентарный) объекта недвижимости, расположенного на измененном земельном участке                                                             | —                                                                           |

| 1   | 2                                                                                                                                   | 3      |
|-----|-------------------------------------------------------------------------------------------------------------------------------------|--------|
| 10. | Условный номер земельного участка                                                                                                   | 13     |
| 11. | Учетный номер проекта межевания территории                                                                                          | —      |
| 12. | Дополнительные сведения об образовании земельного участка                                                                           | —      |
| 13. | Сведения о земельных участках (землях общего пользования, территории общего пользования), посредством которых обеспечивается доступ | :ЗУ344 |
| 14. | Иные сведения                                                                                                                       | —      |

**4. Пояснения к сведениям об образуемом земельном участке** \_\_\_\_\_ :ЗУ13 :  
 обозначение земельного участка

1. \_\_\_\_\_

**1. Сведения о характерных точках границ образуемого земельного участка** \_\_\_\_\_ :ЗУ14 :  
 обозначение земельного участка

Система координат \_\_\_\_\_ МСК-31 \_\_\_\_\_ Зона № \_\_\_\_\_ 1 \_\_\_\_\_

| Обозначение характерных точек границ | Координаты, м |              | Метод определения координат                             | Формулы, примененные для расчета средней квадратической погрешности определения координат характерных точек границ (Mt), с подставленными в такие формулы значениями и итоговые (вычисленные) значения Mt, м | Описание закрепления точки |
|--------------------------------------|---------------|--------------|---------------------------------------------------------|--------------------------------------------------------------------------------------------------------------------------------------------------------------------------------------------------------------|----------------------------|
|                                      | X             | Y            |                                                         |                                                                                                                                                                                                              |                            |
| 1                                    | 2             | 3            | 4                                                       | 5                                                                                                                                                                                                            | 6                          |
| 491                                  | 394 975,43    | 1 331 733,02 | Метод спутниковых геодезических измерений (определений) | $\sqrt{(0,07^2 + 0,07^2)} = 0,10$                                                                                                                                                                            | —                          |
| 490                                  | 394 972,72    | 1 331 735,71 |                                                         |                                                                                                                                                                                                              |                            |
| н494У                                | 394 972,57    | 1 331 735,86 |                                                         |                                                                                                                                                                                                              |                            |
| н540У                                | 394 968,20    | 1 331 731,34 |                                                         |                                                                                                                                                                                                              |                            |
| н541У                                | 394 971,08    | 1 331 728,53 |                                                         |                                                                                                                                                                                                              |                            |
| 491                                  | 394 975,43    | 1 331 733,02 |                                                         |                                                                                                                                                                                                              |                            |

**2. Сведения о частях границ образуемого земельного участка** \_\_\_\_\_ :ЗУ14 \_\_\_\_\_ :  
 обозначение земельного участка

| Обозначение части границ |       | Горизонтальное проложение (S), м | Описание прохождения части границ | Сведения о согласовании местоположения границ (согласовано/спорное) |
|--------------------------|-------|----------------------------------|-----------------------------------|---------------------------------------------------------------------|
| от т.                    | до т. |                                  |                                   |                                                                     |
| 1                        | 2     | 3                                | 4                                 | 5                                                                   |
| 491                      | 490   | 3,82                             | —                                 | согласовано                                                         |
| 490                      | н494У | 0,21                             |                                   |                                                                     |
| н494У                    | н540У | 6,29                             |                                   |                                                                     |
| н540У                    | н541У | 4,02                             |                                   |                                                                     |
| н541У                    | 491   | 6,25                             |                                   |                                                                     |

**3. Сведения о характеристиках образуемого земельного участка** \_\_\_\_\_ :ЗУ14 \_\_\_\_\_ :  
 обозначение земельного участка

| № п/п | Наименование характеристики земельного участка                                                                                                                   | Значение характеристики                                                     |
|-------|------------------------------------------------------------------------------------------------------------------------------------------------------------------|-----------------------------------------------------------------------------|
| 1     | 2                                                                                                                                                                | 3                                                                           |
| 1.    | Адрес земельного участка                                                                                                                                         | Российская Федерация, Белгородская область, Белгород г                      |
| 1.1.  | Сведения о местоположении земельного участка (при отсутствии адреса) в структурированном в соответствии с федеральной информационной адресной системой виде      | —                                                                           |
| 1.2.  | Дополнительные сведения о местоположении земельного участка                                                                                                      | —                                                                           |
| 2.    | Категория земель                                                                                                                                                 | Земли населенных пунктов                                                    |
| 3.    | Вид (виды) разрешенного использования                                                                                                                            | Для размещения объектов транспорта. Размещение гаражей для собственных нужд |
| 3.1.  | Дополнительные сведения об использовании земельного участка                                                                                                      | —                                                                           |
| 4.    | Реестровый номер границ территориальной зоны или в случае отсутствия такого реестрового номера ее индивидуальное обозначение (вид, тип, номер, индекс)           | —                                                                           |
| 5.    | Площадь земельного участка ± величина погрешности определения (вычисления) площади ( $P \pm \Delta P$ ), м <sup>2</sup>                                          | $25 \pm 2,00$                                                               |
| 6.    | Формула, примененная для вычисления предельной погрешности определения площади земельного участка, с подставленными значениями и итоговые (вычисленные) значения | $3,5 * 0,10 * \sqrt{(25,00)} = 2$                                           |
| 7.    | Предельный минимальный и максимальный размеры земельного участка (Рмин) и (Рмакс), м <sup>2</sup>                                                                | Рмин = —<br>Рмакс = —                                                       |

| 1    | 2                                                                                                                                                                                                 | 3                 |
|------|---------------------------------------------------------------------------------------------------------------------------------------------------------------------------------------------------|-------------------|
| 8.   | Кадастровый или иной государственный учетный номер (инвентарный) объекта недвижимости, расположенного на образуемом земельном участке                                                             | 31:16:0210027:375 |
| 9.   | Кадастровые номера исходных земельных участков                                                                                                                                                    | —                 |
| 9.1. | Кадастровый номер входящего в состав земельного участка, представляющего собой единое землепользование (номер контура многоконтурного земельного участка), преобразование которого осуществляется | —                 |
| 9.2. | Кадастровые номера земельных участков, исключаемых из состава измененного (исходного) земельного участка, представляющего собой единое землепользование                                           | —                 |
| 9.3. | Кадастровый или иной государственный учетный номер (инвентарный) объекта недвижимости, расположенного на измененном земельном участке                                                             | —                 |
| 10.  | Условный номер земельного участка                                                                                                                                                                 | 14                |
| 11.  | Учетный номер проекта межевания территории                                                                                                                                                        | —                 |
| 12.  | Дополнительные сведения об образовании земельного участка                                                                                                                                         | —                 |
| 13.  | Сведения о земельных участках (землях общего пользования, территории общего пользования), посредством которых обеспечивается доступ                                                               | :ЗУ338            |
| 14.  | Иные сведения                                                                                                                                                                                     | —                 |

**4. Пояснения к сведениям об образуемом земельном участке** :ЗУ14 :  
 обозначение земельного участка

1. —

**1. Сведения о характерных точках границ образуемого земельного участка** :ЗУ15 :  
 обозначение земельного участка

Система координат МСК-31 Зона № 1

| Обозначение характерных точек границ | Координаты, м |   | Метод определения координат | Формулы, примененные для расчета средней квадратической погрешности определения координат характерных точек границ (Mt), с подставленными в такие формулы значениями и итоговые (вычисленные) значения Mt, м | Описание закрепления точки |
|--------------------------------------|---------------|---|-----------------------------|--------------------------------------------------------------------------------------------------------------------------------------------------------------------------------------------------------------|----------------------------|
|                                      | X             | Y |                             |                                                                                                                                                                                                              |                            |
|                                      |               |   |                             |                                                                                                                                                                                                              |                            |





| 1                                                               | 2                                                                                                                                                                                                 | 3                                                           |
|-----------------------------------------------------------------|---------------------------------------------------------------------------------------------------------------------------------------------------------------------------------------------------|-------------------------------------------------------------|
| 4.                                                              | Реестровый номер границ территориальной зоны или в случае отсутствия такого реестрового номера ее индивидуальное обозначение (вид, тип, номер, индекс)                                            | —                                                           |
| 5.                                                              | Площадь земельного участка ± величина погрешности определения (вычисления) площади ( $P \pm \Delta P$ ), м <sup>2</sup>                                                                           | 21 ± 2,00                                                   |
| 6.                                                              | Формула, примененная для вычисления предельной погрешности определения площади земельного участка, с подставленными значениями и итоговые (вычисленные) значения                                  | $3,5 * 0,10 * \sqrt{(21,00)} = 2$                           |
| 7.                                                              | Предельный минимальный и максимальный размеры земельного участка ( $P_{\text{мин}}$ и $P_{\text{макс}}$ ), м <sup>2</sup>                                                                         | $P_{\text{мин}} = \text{—}$<br>$P_{\text{макс}} = \text{—}$ |
| 8.                                                              | Кадастровый или иной государственный учетный номер (инвентарный) объекта недвижимости, расположенного на образуемом земельном участке                                                             | 31:16:0210027:377                                           |
| 9.                                                              | Кадастровые номера исходных земельных участков                                                                                                                                                    | —                                                           |
| 9.1.                                                            | Кадастровый номер входящего в состав земельного участка, представляющего собой единое землепользование (номер контура многоконтурного земельного участка), преобразование которого осуществляется | —                                                           |
| 9.2.                                                            | Кадастровые номера земельных участков, исключаемых из состава измененного (исходного) земельного участка, представляющего собой единое землепользование                                           | —                                                           |
| 9.3.                                                            | Кадастровый или иной государственный учетный номер (инвентарный) объекта недвижимости, расположенного на измененном земельном участке                                                             | —                                                           |
| 10.                                                             | Условный номер земельного участка                                                                                                                                                                 | 15                                                          |
| 11.                                                             | Учетный номер проекта межевания территории                                                                                                                                                        | —                                                           |
| 12.                                                             | Дополнительные сведения об образовании земельного участка                                                                                                                                         | —                                                           |
| 13.                                                             | Сведения о земельных участках (землях общего пользования, территории общего пользования), посредством которых обеспечивается доступ                                                               | :ЗУ338                                                      |
| 14.                                                             | Иные сведения                                                                                                                                                                                     | —                                                           |
| <b>4. Пояснения к сведениям об образуемом земельном участке</b> |                                                                                                                                                                                                   | :ЗУ15<br>: обозначение земельного участка                   |

|    |   |
|----|---|
| 1. | — |
|----|---|

**1. Сведения о характерных точках границ образуемого земельного участка** \_\_\_\_\_ :ЗУ16 \_\_\_\_\_ :  
 обозначение земельного участка

Система координат \_\_\_\_\_ МСК-31 \_\_\_\_\_ Зона № \_\_\_\_\_ 1 \_\_\_\_\_

| Обозначение характерных точек границ | Координаты, м |              | Метод определения координат                             | Формулы, примененные для расчета средней квадратической погрешности определения координат характерных точек границ (Mt), с подставленными в такие формулы значениями и итоговые (вычисленные) значения Mt, м | Описание закрепления точки |
|--------------------------------------|---------------|--------------|---------------------------------------------------------|--------------------------------------------------------------------------------------------------------------------------------------------------------------------------------------------------------------|----------------------------|
|                                      | X             | Y            |                                                         |                                                                                                                                                                                                              |                            |
| 1                                    | 2             | 3            | 4                                                       | 5                                                                                                                                                                                                            | 6                          |
| н542У                                | 394 965,81    | 1 331 733,66 | Метод спутниковых геодезических измерений (определений) | $\sqrt{(0,07^2 + 0,07^2)} = 0,10$                                                                                                                                                                            | —                          |
| 493                                  | 394 970,34    | 1 331 738,13 |                                                         |                                                                                                                                                                                                              |                            |
| н543У                                | 394 967,84    | 1 331 740,52 |                                                         |                                                                                                                                                                                                              |                            |
| н544У                                | 394 963,44    | 1 331 735,98 |                                                         |                                                                                                                                                                                                              |                            |
| н542У                                | 394 965,81    | 1 331 733,66 |                                                         |                                                                                                                                                                                                              |                            |

**2. Сведения о частях границ образуемого земельного участка** \_\_\_\_\_ :ЗУ16 \_\_\_\_\_ :  
 обозначение земельного участка

| Обозначение части границ |       | Горизонтальное проложение (S), м | Описание прохождения части границ | Сведения о согласовании местоположения границ (согласовано/спорное) |
|--------------------------|-------|----------------------------------|-----------------------------------|---------------------------------------------------------------------|
| от т.                    | до т. |                                  |                                   |                                                                     |
| 1                        | 2     | 3                                | 4                                 | 5                                                                   |
| н542У                    | 493   | 6,36                             | —                                 | согласовано                                                         |
| 493                      | н543У | 3,46                             |                                   |                                                                     |
| н543У                    | н544У | 6,32                             |                                   |                                                                     |
| н544У                    | н542У | 3,32                             |                                   |                                                                     |

**3. Сведения о характеристиках образуемого земельного участка** \_\_\_\_\_ :ЗУ16 \_\_\_\_\_ :  
 обозначение земельного участка

| № п/п | Наименование характеристики земельного участка | Значение характеристики |
|-------|------------------------------------------------|-------------------------|
| 1     | 2                                              | 3                       |
| 1     | 2                                              | 3                       |

| 1    | 2                                                                                                                                                                                                 | 3                                                                           |
|------|---------------------------------------------------------------------------------------------------------------------------------------------------------------------------------------------------|-----------------------------------------------------------------------------|
| 1.   | Адрес земельного участка                                                                                                                                                                          | Российская Федерация, Белгородская область, Белгород г                      |
| 1.1. | Сведения о местоположении земельного участка (при отсутствии адреса) в структурированном в соответствии с федеральной информационной адресной системой виде                                       | —                                                                           |
| 1.2. | Дополнительные сведения о местоположении земельного участка                                                                                                                                       | —                                                                           |
| 2.   | Категория земель                                                                                                                                                                                  | Земли населенных пунктов                                                    |
| 3.   | Вид (виды) разрешенного использования                                                                                                                                                             | Для размещения объектов транспорта. Размещение гаражей для собственных нужд |
| 3.1. | Дополнительные сведения об использовании земельного участка                                                                                                                                       | —                                                                           |
| 4.   | Реестровый номер границ территориальной зоны или в случае отсутствия такого реестрового номера ее индивидуальное обозначение (вид, тип, номер, индекс)                                            | —                                                                           |
| 5.   | Площадь земельного участка $\pm$ величина погрешности определения (вычисления) площади ( $P \pm \Delta P$ ), м <sup>2</sup>                                                                       | $21 \pm 2,00$                                                               |
| 6.   | Формула, примененная для вычисления предельной погрешности определения площади земельного участка, с подставленными значениями и итоговые (вычисленные) значения                                  | $3,5*0,10*\sqrt{(21,00)} = 2$                                               |
| 7.   | Предельный минимальный и максимальный размеры земельного участка ( $P_{\text{мин}}$ и $P_{\text{макс}}$ ), м <sup>2</sup>                                                                         | $P_{\text{мин}} = \text{—}$<br>$P_{\text{макс}} = \text{—}$                 |
| 8.   | Кадастровый или иной государственный учетный номер (инвентарный) объекта недвижимости, расположенного на образуемом земельном участке                                                             | 31:16:0210027:383                                                           |
| 9.   | Кадастровые номера исходных земельных участков                                                                                                                                                    | —                                                                           |
| 9.1. | Кадастровый номер входящего в состав земельного участка, представляющего собой единое землепользование (номер контура многоконтурного земельного участка), преобразование которого осуществляется | —                                                                           |
| 9.2. | Кадастровые номера земельных участков, исключаемых из состава измененного (исходного) земельного участка, представляющего собой единое землепользование                                           | —                                                                           |
| 9.3. | Кадастровый или иной государственный учетный номер (инвентарный) объекта недвижимости, расположенного на измененном земельном участке                                                             | —                                                                           |



| 1   | 2                                                                                                                                   | 3      |
|-----|-------------------------------------------------------------------------------------------------------------------------------------|--------|
| 10. | Условный номер земельного участка                                                                                                   | 16     |
| 11. | Учетный номер проекта межевания территории                                                                                          | —      |
| 12. | Дополнительные сведения об образовании земельного участка                                                                           | —      |
| 13. | Сведения о земельных участках (землях общего пользования, территории общего пользования), посредством которых обеспечивается доступ | :ЗУ338 |
| 14. | Иные сведения                                                                                                                       | —      |

**4. Пояснения к сведениям об образуемом земельном участке** \_\_\_\_\_ :ЗУ16 \_\_\_\_\_ :  
 обозначение земельного участка

1. \_\_\_\_\_

**1. Сведения о характерных точках границ образуемого земельного участка** \_\_\_\_\_ :ЗУ17 \_\_\_\_\_ :  
 обозначение земельного участка

Система координат \_\_\_\_\_ МСК-31 \_\_\_\_\_ Зона № \_\_\_\_\_ 1 \_\_\_\_\_

| Обозначение характерных точек границ | Координаты, м |              | Метод определения координат                             | Формулы, примененные для расчета средней квадратической погрешности определения координат характерных точек границ (Mt), с подставленными в такие формулы значениями и итоговые (вычисленные) значения Mt, м | Описание закрепления точки |
|--------------------------------------|---------------|--------------|---------------------------------------------------------|--------------------------------------------------------------------------------------------------------------------------------------------------------------------------------------------------------------|----------------------------|
|                                      | X             | Y            |                                                         |                                                                                                                                                                                                              |                            |
| 1                                    | 2             | 3            | 4                                                       | 5                                                                                                                                                                                                            | 6                          |
| н545У                                | 394 958,61    | 1 331 740,68 | Метод спутниковых геодезических измерений (определений) | $\sqrt{(0,07^2 + 0,07^2)} = 0,10$                                                                                                                                                                            | —                          |
| н488У                                | 394 963,00    | 1 331 745,22 |                                                         |                                                                                                                                                                                                              |                            |
| н546У                                | 394 960,61    | 1 331 747,54 |                                                         |                                                                                                                                                                                                              |                            |
| н547У                                | 394 956,22    | 1 331 743,00 |                                                         |                                                                                                                                                                                                              |                            |
| н545У                                | 394 958,61    | 1 331 740,68 |                                                         |                                                                                                                                                                                                              |                            |

**2. Сведения о частях границ образуемого земельного участка** \_\_\_\_\_ :ЗУ17 :  
 обозначение земельного участка

| Обозначение части границ |       | Горизонтальное проложение (S), м | Описание прохождения части границ | Сведения о согласовании местоположения границ (согласовано/спорное) |
|--------------------------|-------|----------------------------------|-----------------------------------|---------------------------------------------------------------------|
| от т.                    | до т. |                                  |                                   |                                                                     |
| 1                        | 2     | 3                                | 4                                 | 5                                                                   |
| н545У                    | н488У | 6,32                             | —                                 | согласовано                                                         |
| н488У                    | н546У | 3,33                             |                                   |                                                                     |
| н546У                    | н547У | 6,32                             |                                   |                                                                     |
| н547У                    | н545У | 3,33                             |                                   |                                                                     |

**3. Сведения о характеристиках образуемого земельного участка** \_\_\_\_\_ :ЗУ17 :  
 обозначение земельного участка

| № п/п | Наименование характеристики земельного участка                                                                                                                   | Значение характеристики                                                     |
|-------|------------------------------------------------------------------------------------------------------------------------------------------------------------------|-----------------------------------------------------------------------------|
| 1     | 2                                                                                                                                                                | 3                                                                           |
| 1.    | Адрес земельного участка                                                                                                                                         | Российская Федерация, Белгородская область, Белгород г                      |
| 1.1.  | Сведения о местоположении земельного участка (при отсутствии адреса) в структурированном в соответствии с федеральной информационной адресной системой виде      | —                                                                           |
| 1.2.  | Дополнительные сведения о местоположении земельного участка                                                                                                      | —                                                                           |
| 2.    | Категория земель                                                                                                                                                 | Земли населенных пунктов                                                    |
| 3.    | Вид (виды) разрешенного использования                                                                                                                            | Для размещения объектов транспорта. Размещение гаражей для собственных нужд |
| 3.1.  | Дополнительные сведения об использовании земельного участка                                                                                                      | —                                                                           |
| 4.    | Реестровый номер границ территориальной зоны или в случае отсутствия такого реестрового номера ее индивидуальное обозначение (вид, тип, номер, индекс)           | —                                                                           |
| 5.    | Площадь земельного участка ± величина погрешности определения (вычисления) площади ( $P \pm \Delta P$ ), м <sup>2</sup>                                          | 21 ± 2,00                                                                   |
| 6.    | Формула, примененная для вычисления предельной погрешности определения площади земельного участка, с подставленными значениями и итоговые (вычисленные) значения | $3,5 * 0,10 * \sqrt{(21,00)} = 2$                                           |
| 7.    | Предельный минимальный и максимальный размеры земельного участка (Рмин) и (Рмакс), м <sup>2</sup>                                                                | Рмин = —<br>Рмакс = —                                                       |

| 1    | 2                                                                                                                                                                                                 | 3                 |
|------|---------------------------------------------------------------------------------------------------------------------------------------------------------------------------------------------------|-------------------|
| 8.   | Кадастровый или иной государственный учетный номер (инвентарный) объекта недвижимости, расположенного на образуемом земельном участке                                                             | 31:16:0210027:387 |
| 9.   | Кадастровые номера исходных земельных участков                                                                                                                                                    | —                 |
| 9.1. | Кадастровый номер входящего в состав земельного участка, представляющего собой единое землепользование (номер контура многоконтурного земельного участка), преобразование которого осуществляется | —                 |
| 9.2. | Кадастровые номера земельных участков, исключаемых из состава измененного (исходного) земельного участка, представляющего собой единое землепользование                                           | —                 |
| 9.3. | Кадастровый или иной государственный учетный номер (инвентарный) объекта недвижимости, расположенного на измененном земельном участке                                                             | —                 |
| 10.  | Условный номер земельного участка                                                                                                                                                                 | 17                |
| 11.  | Учетный номер проекта межевания территории                                                                                                                                                        | —                 |
| 12.  | Дополнительные сведения об образовании земельного участка                                                                                                                                         | —                 |
| 13.  | Сведения о земельных участках (землях общего пользования, территории общего пользования), посредством которых обеспечивается доступ                                                               | :ЗУ338            |
| 14.  | Иные сведения                                                                                                                                                                                     | —                 |

**4. Пояснения к сведениям об образуемом земельном участке** :ЗУ17 :  
 обозначение земельного участка

1. —

**1. Сведения о характерных точках границ образуемого земельного участка** :ЗУ18 :  
 обозначение земельного участка

Система координат МСК-31 Зона № 1

| Обозначение характерных точек границ | Координаты, м |   | Метод определения координат | Формулы, примененные для расчета средней квадратической погрешности определения координат характерных точек границ (Mt), с подставленными в такие формулы значениями и итоговые (вычисленные) значения Mt, м | Описание закрепления точки |
|--------------------------------------|---------------|---|-----------------------------|--------------------------------------------------------------------------------------------------------------------------------------------------------------------------------------------------------------|----------------------------|
|                                      | X             | Y |                             |                                                                                                                                                                                                              |                            |
|                                      |               |   |                             |                                                                                                                                                                                                              |                            |

| 1     | 2          | 3            | 4                                                       | 5                                 | 6 |
|-------|------------|--------------|---------------------------------------------------------|-----------------------------------|---|
| 548   | 394 943,93 | 1 331 754,95 | Метод спутниковых геодезических измерений (определений) | $\sqrt{(0,07^2 + 0,07^2)} = 0,10$ | — |
| 549   | 394 948,28 | 1 331 759,50 |                                                         |                                   |   |
| н550У | 394 945,94 | 1 331 761,78 |                                                         |                                   |   |
| н51У  | 394 945,86 | 1 331 761,68 |                                                         |                                   |   |
| н50У  | 394 941,60 | 1 331 757,27 |                                                         |                                   |   |
| 548   | 394 943,93 | 1 331 754,95 |                                                         |                                   |   |

**2. Сведения о частях границ образуемого земельного участка** \_\_\_\_\_:ЗУ18 \_\_\_\_\_ :  
 обозначение земельного участка

| Обозначение части границ |       | Горизонтальное проложение (S), м | Описание прохождения части границ | Сведения о согласовании местоположения границ (согласовано/спорное) |
|--------------------------|-------|----------------------------------|-----------------------------------|---------------------------------------------------------------------|
| от т.                    | до т. |                                  |                                   |                                                                     |
| 1                        | 2     | 3                                | 4                                 | 5                                                                   |
| 548                      | 549   | 6,29                             | —                                 | согласовано                                                         |
| 549                      | н550У | 3,27                             |                                   |                                                                     |
| н550У                    | н51У  | 0,13                             |                                   |                                                                     |
| н51У                     | н50У  | 6,13                             |                                   |                                                                     |
| н50У                     | 548   | 3,29                             |                                   |                                                                     |

**3. Сведения о характеристиках образуемого земельного участка** \_\_\_\_\_:ЗУ18 \_\_\_\_\_ :  
 обозначение земельного участка

| № п/п | Наименование характеристики земельного участка                                                                                                              | Значение характеристики                                                     |
|-------|-------------------------------------------------------------------------------------------------------------------------------------------------------------|-----------------------------------------------------------------------------|
| 1     | 2                                                                                                                                                           | 3                                                                           |
| 1.    | Адрес земельного участка                                                                                                                                    | Российская Федерация, Белгородская область, Белгород г                      |
| 1.1.  | Сведения о местоположении земельного участка (при отсутствии адреса) в структурированном в соответствии с федеральной информационной адресной системой виде | —                                                                           |
| 1.2.  | Дополнительные сведения о местоположении земельного участка                                                                                                 | —                                                                           |
| 2.    | Категория земель                                                                                                                                            | Земли населенных пунктов                                                    |
| 3.    | Вид (виды) разрешенного использования                                                                                                                       | Для размещения объектов транспорта. Размещение гаражей для собственных нужд |



| 1    | 2                                                                                                                                                                                                 | 3                                                           |
|------|---------------------------------------------------------------------------------------------------------------------------------------------------------------------------------------------------|-------------------------------------------------------------|
| 3.1. | Дополнительные сведения об использовании земельного участка                                                                                                                                       | —                                                           |
| 4.   | Реестровый номер границ территориальной зоны или в случае отсутствия такого реестрового номера ее индивидуальное обозначение (вид, тип, номер, индекс)                                            | 18                                                          |
| 5.   | Площадь земельного участка $\pm$ величина погрешности определения (вычисления) площади ( $P \pm \Delta P$ ), м <sup>2</sup>                                                                       | $21 \pm 2,00$                                               |
| 6.   | Формула, примененная для вычисления предельной погрешности определения площади земельного участка, с подставленными значениями и итоговые (вычисленные) значения                                  | $3,5 * 0,10 * \sqrt{(21,00)} = 2$                           |
| 7.   | Предельный минимальный и максимальный размеры земельного участка ( $P_{\text{мин}}$ и $P_{\text{макс}}$ ), м <sup>2</sup>                                                                         | $P_{\text{мин}} = \text{—}$<br>$P_{\text{макс}} = \text{—}$ |
| 8.   | Кадастровый или иной государственный учетный номер (инвентарный) объекта недвижимости, расположенного на образуемом земельном участке                                                             | 31:16:0210027:966                                           |
| 9.   | Кадастровые номера исходных земельных участков                                                                                                                                                    | —                                                           |
| 9.1. | Кадастровый номер входящего в состав земельного участка, представляющего собой единое землепользование (номер контура многоконтурного земельного участка), преобразование которого осуществляется | —                                                           |
| 9.2. | Кадастровые номера земельных участков, исключаемых из состава измененного (исходного) земельного участка, представляющего собой единое землепользование                                           | —                                                           |
| 9.3. | Кадастровый или иной государственный учетный номер (инвентарный) объекта недвижимости, расположенного на измененном земельном участке                                                             | —                                                           |
| 10.  | Условный номер земельного участка                                                                                                                                                                 | —                                                           |
| 11.  | Учетный номер проекта межевания территории                                                                                                                                                        | —                                                           |
| 12.  | Дополнительные сведения об образовании земельного участка                                                                                                                                         | —                                                           |
| 13.  | Сведения о земельных участках (землях общего пользования, территории общего пользования), посредством которых обеспечивается доступ                                                               | :ЗУ338                                                      |
| 14.  | Иные сведения                                                                                                                                                                                     | —                                                           |

**4. Пояснения к сведениям об образуемом земельном участке** \_\_\_\_\_ :ЗУ18 :  
 обозначение земельного участка

1. \_\_\_\_\_

**1. Сведения о характерных точках границ образуемого земельного участка** \_\_\_\_\_ :ЗУ19 :  
 обозначение земельного участка

Система координат \_\_\_\_\_ МСК-31 \_\_\_\_\_ Зона № \_\_\_\_\_ 1 \_\_\_\_\_

| Обозначение характерных точек границ | Координаты, м |              | Метод определения координат                             | Формулы, примененные для расчета средней квадратической погрешности определения координат характерных точек границ (Mt), с подставленными в такие формулы значениями и итоговые (вычисленные) значения Mt, м | Описание закрепления точки |
|--------------------------------------|---------------|--------------|---------------------------------------------------------|--------------------------------------------------------------------------------------------------------------------------------------------------------------------------------------------------------------|----------------------------|
|                                      | X             | Y            |                                                         |                                                                                                                                                                                                              |                            |
| 1                                    | 2             | 3            | 4                                                       | 5                                                                                                                                                                                                            | 6                          |
| н551У                                | 394 938,66    | 1 331 768,84 | Метод спутниковых геодезических измерений (определений) | $\sqrt{(0,07^2 + 0,07^2)} = 0,10$                                                                                                                                                                            | —                          |
| н48У                                 | 394 936,23    | 1 331 771,32 |                                                         |                                                                                                                                                                                                              |                            |
| н552У                                | 394 931,81    | 1 331 766,76 |                                                         |                                                                                                                                                                                                              |                            |
| н553У                                | 394 934,30    | 1 331 764,33 |                                                         |                                                                                                                                                                                                              |                            |
| н551У                                | 394 938,66    | 1 331 768,84 |                                                         |                                                                                                                                                                                                              |                            |

**2. Сведения о частях границ образуемого земельного участка** \_\_\_\_\_ :ЗУ19 :  
 обозначение земельного участка

| Обозначение части границ |       | Горизонтальное проложение (S), м | Описание прохождения части границ | Сведения о согласовании местоположения границ (согласовано/спорное) |
|--------------------------|-------|----------------------------------|-----------------------------------|---------------------------------------------------------------------|
| от т.                    | до т. |                                  |                                   |                                                                     |
| 1                        | 2     | 3                                | 4                                 | 5                                                                   |
| н551У                    | н48У  | 3,47                             | —                                 | согласовано                                                         |
| н48У                     | н552У | 6,35                             |                                   |                                                                     |
| н552У                    | н553У | 3,48                             |                                   |                                                                     |
| н553У                    | н551У | 6,27                             |                                   |                                                                     |

**3. Сведения о характеристиках образуемого земельного участка** \_\_\_\_\_ :ЗУ19 :  
 обозначение земельного участка

| № п/п | Наименование характеристики земельного участка | Значение характеристики |
|-------|------------------------------------------------|-------------------------|
|-------|------------------------------------------------|-------------------------|

| 1    | 2                                                                                                                                                                                                 | 3                                                                           |
|------|---------------------------------------------------------------------------------------------------------------------------------------------------------------------------------------------------|-----------------------------------------------------------------------------|
| 1.   | Адрес земельного участка                                                                                                                                                                          | Российская Федерация, Белгородская область, Белгород г                      |
| 1.1. | Сведения о местоположении земельного участка (при отсутствии адреса) в структурированном в соответствии с федеральной информационной адресной системой виде                                       | —                                                                           |
| 1.2. | Дополнительные сведения о местоположении земельного участка                                                                                                                                       | —                                                                           |
| 2.   | Категория земель                                                                                                                                                                                  | Земли населенных пунктов                                                    |
| 3.   | Вид (виды) разрешенного использования                                                                                                                                                             | Для размещения объектов транспорта. Размещение гаражей для собственных нужд |
| 3.1. | Дополнительные сведения об использовании земельного участка                                                                                                                                       | —                                                                           |
| 4.   | Реестровый номер границ территориальной зоны или в случае отсутствия такого реестрового номера ее индивидуальное обозначение (вид, тип, номер, индекс)                                            | —                                                                           |
| 5.   | Площадь земельного участка $\pm$ величина погрешности определения (вычисления) площади ( $P \pm \Delta P$ ), м <sup>2</sup>                                                                       | $22 \pm 2,00$                                                               |
| 6.   | Формула, примененная для вычисления предельной погрешности определения площади земельного участка, с подставленными значениями и итоговые (вычисленные) значения                                  | $3,5 * 0,10 * \sqrt{(22,00)} = 2$                                           |
| 7.   | Предельный минимальный и максимальный размеры земельного участка ( $P_{\text{мин}}$ и $P_{\text{макс}}$ ), м <sup>2</sup>                                                                         | $P_{\text{мин}} = \text{—}$<br>$P_{\text{макс}} = \text{—}$                 |
| 8.   | Кадастровый или иной государственный учетный номер (инвентарный) объекта недвижимости, расположенного на образуемом земельном участке                                                             | 31:16:0125004:70                                                            |
| 9.   | Кадастровые номера исходных земельных участков                                                                                                                                                    | —                                                                           |
| 9.1. | Кадастровый номер входящего в состав земельного участка, представляющего собой единое землепользование (номер контура многоконтурного земельного участка), преобразование которого осуществляется | —                                                                           |
| 9.2. | Кадастровые номера земельных участков, исключаемых из состава измененного (исходного) земельного участка, представляющего собой единое землепользование                                           | —                                                                           |
| 9.3. | Кадастровый или иной государственный учетный номер (инвентарный) объекта недвижимости, расположенного на измененном земельном участке                                                             | —                                                                           |

| 1   | 2                                                                                                                                   | 3      |
|-----|-------------------------------------------------------------------------------------------------------------------------------------|--------|
| 10. | Условный номер земельного участка                                                                                                   | 19     |
| 11. | Учетный номер проекта межевания территории                                                                                          | —      |
| 12. | Дополнительные сведения об образовании земельного участка                                                                           | —      |
| 13. | Сведения о земельных участках (землях общего пользования, территории общего пользования), посредством которых обеспечивается доступ | :ЗУ338 |
| 14. | Иные сведения                                                                                                                       | —      |

**4. Пояснения к сведениям об образуемом земельном участке** \_\_\_\_\_ :ЗУ19 \_\_\_\_\_ :  
 обозначение земельного участка

1. \_\_\_\_\_

**1. Сведения о характерных точках границ образуемого земельного участка** \_\_\_\_\_ :ЗУ20 \_\_\_\_\_ :  
 обозначение земельного участка

Система координат \_\_\_\_\_ МСК-31 \_\_\_\_\_ Зона № \_\_\_\_\_ 1 \_\_\_\_\_

| Обозначение характерных точек границ | Координаты, м |              | Метод определения координат                             | Формулы, примененные для расчета средней квадратической погрешности определения координат характерных точек границ (Mt), с подставленными в такие формулы значениями и итоговые (вычисленные) значения Mt, м | Описание закрепления точки |
|--------------------------------------|---------------|--------------|---------------------------------------------------------|--------------------------------------------------------------------------------------------------------------------------------------------------------------------------------------------------------------|----------------------------|
|                                      | X             | Y            |                                                         |                                                                                                                                                                                                              |                            |
| 1                                    | 2             | 3            | 4                                                       | 5                                                                                                                                                                                                            | 6                          |
| н552У                                | 394 931,81    | 1 331 766,76 | Метод спутниковых геодезических измерений (определений) | $\sqrt{(0,07^2 + 0,07^2)} = 0,10$                                                                                                                                                                            | —                          |
| н48У                                 | 394 936,23    | 1 331 771,32 |                                                         |                                                                                                                                                                                                              |                            |
| н47У                                 | 394 933,83    | 1 331 773,63 |                                                         |                                                                                                                                                                                                              |                            |
| н554У                                | 394 929,44    | 1 331 769,07 |                                                         |                                                                                                                                                                                                              |                            |
| н552У                                | 394 931,81    | 1 331 766,76 |                                                         |                                                                                                                                                                                                              |                            |



**2. Сведения о частях границ образуемого земельного участка** \_\_\_\_\_ :ЗУ20 \_\_\_\_\_ :  
 обозначение земельного участка

| Обозначение части границ |       | Горизонтальное проложение (S), м | Описание прохождения части границ | Сведения о согласовании местоположения границ (согласовано/спорное) |
|--------------------------|-------|----------------------------------|-----------------------------------|---------------------------------------------------------------------|
| от т.                    | до т. |                                  |                                   |                                                                     |
| 1                        | 2     | 3                                | 4                                 | 5                                                                   |
| н552У                    | н48У  | 6,35                             | —                                 | согласовано                                                         |
| н48У                     | н47У  | 3,33                             |                                   |                                                                     |
| н47У                     | н554У | 6,33                             |                                   |                                                                     |
| н554У                    | н552У | 3,31                             |                                   |                                                                     |

**3. Сведения о характеристиках образуемого земельного участка** \_\_\_\_\_ :ЗУ20 \_\_\_\_\_ :  
 обозначение земельного участка

| № п/п | Наименование характеристики земельного участка                                                                                                                   | Значение характеристики                                                     |
|-------|------------------------------------------------------------------------------------------------------------------------------------------------------------------|-----------------------------------------------------------------------------|
| 1     | 2                                                                                                                                                                | 3                                                                           |
| 1.    | Адрес земельного участка                                                                                                                                         | Российская Федерация, Белгородская область, Белгород г                      |
| 1.1.  | Сведения о местоположении земельного участка (при отсутствии адреса) в структурированном в соответствии с федеральной информационной адресной системой виде      | —                                                                           |
| 1.2.  | Дополнительные сведения о местоположении земельного участка                                                                                                      | —                                                                           |
| 2.    | Категория земель                                                                                                                                                 | Земли населенных пунктов                                                    |
| 3.    | Вид (виды) разрешенного использования                                                                                                                            | Для размещения объектов транспорта. Размещение гаражей для собственных нужд |
| 3.1.  | Дополнительные сведения об использовании земельного участка                                                                                                      | —                                                                           |
| 4.    | Реестровый номер границ территориальной зоны или в случае отсутствия такого реестрового номера ее индивидуальное обозначение (вид, тип, номер, индекс)           | —                                                                           |
| 5.    | Площадь земельного участка ± величина погрешности определения (вычисления) площади ( $P \pm \Delta P$ ), м <sup>2</sup>                                          | 21 ± 2,00                                                                   |
| 6.    | Формула, примененная для вычисления предельной погрешности определения площади земельного участка, с подставленными значениями и итоговые (вычисленные) значения | $3,5 * 0,10 * \sqrt{(21,00)} = 2$                                           |
| 7.    | Предельный минимальный и максимальный размеры земельного участка (Рмин) и (Рмакс), м <sup>2</sup>                                                                | Рмин = —<br>Рмакс = —                                                       |

| 1    | 2                                                                                                                                                                                                 | 3                |
|------|---------------------------------------------------------------------------------------------------------------------------------------------------------------------------------------------------|------------------|
| 8.   | Кадастровый или иной государственный учетный номер (инвентарный) объекта недвижимости, расположенного на образуемом земельном участке                                                             | 31:16:0125004:69 |
| 9.   | Кадастровые номера исходных земельных участков                                                                                                                                                    | —                |
| 9.1. | Кадастровый номер входящего в состав земельного участка, представляющего собой единое землепользование (номер контура многоконтурного земельного участка), преобразование которого осуществляется | —                |
| 9.2. | Кадастровые номера земельных участков, исключаемых из состава измененного (исходного) земельного участка, представляющего собой единое землепользование                                           | —                |
| 9.3. | Кадастровый или иной государственный учетный номер (инвентарный) объекта недвижимости, расположенного на измененном земельном участке                                                             | —                |
| 10.  | Условный номер земельного участка                                                                                                                                                                 | 20               |
| 11.  | Учетный номер проекта межевания территории                                                                                                                                                        | —                |
| 12.  | Дополнительные сведения об образовании земельного участка                                                                                                                                         | —                |
| 13.  | Сведения о земельных участках (землях общего пользования, территории общего пользования), посредством которых обеспечивается доступ                                                               | :ЗУ338           |
| 14.  | Иные сведения                                                                                                                                                                                     | —                |

**4. Пояснения к сведениям об образуемом земельном участке** :ЗУ20 :  
 обозначение земельного участка

1. —

**1. Сведения о характерных точках границ образуемого земельного участка** :ЗУ21 :  
 обозначение земельного участка

Система координат МСК-31 Зона № 1

| Обозначение характерных точек границ | Координаты, м |   | Метод определения координат | Формулы, примененные для расчета средней квадратической погрешности определения координат характерных точек границ (Mt), с подставленными в такие формулы значениями и итоговые (вычисленные) значения Mt, м | Описание закрепления точки |
|--------------------------------------|---------------|---|-----------------------------|--------------------------------------------------------------------------------------------------------------------------------------------------------------------------------------------------------------|----------------------------|
|                                      | X             | Y |                             |                                                                                                                                                                                                              |                            |
|                                      |               |   |                             |                                                                                                                                                                                                              |                            |

| 1     | 2          | 3            | 4                                                       | 5                                 | 6 |
|-------|------------|--------------|---------------------------------------------------------|-----------------------------------|---|
| н554У | 394 929,44 | 1 331 769,07 | Метод спутниковых геодезических измерений (определений) | $\sqrt{(0,07^2 + 0,07^2)} = 0,10$ | — |
| н47У  | 394 933,83 | 1 331 773,63 |                                                         |                                   |   |
| н555У | 394 931,27 | 1 331 776,01 |                                                         |                                   |   |
| н556У | 394 926,91 | 1 331 771,54 |                                                         |                                   |   |
| н554У | 394 929,44 | 1 331 769,07 |                                                         |                                   |   |

**2. Сведения о частях границ образуемого земельного участка** \_\_\_\_\_:3У21 \_\_\_\_\_ :  
 обозначение земельного участка

| Обозначение части границ |       | Горизонтальное проложение (S), м | Описание прохождения части границ | Сведения о согласовании местоположения границ (согласовано/спорное) |
|--------------------------|-------|----------------------------------|-----------------------------------|---------------------------------------------------------------------|
| от т.                    | до т. |                                  |                                   |                                                                     |
| 1                        | 2     | 3                                | 4                                 | 5                                                                   |
| н554У                    | н47У  | 6,33                             | —                                 | согласовано                                                         |
| н47У                     | н555У | 3,50                             |                                   |                                                                     |
| н555У                    | н556У | 6,24                             |                                   |                                                                     |
| н556У                    | н554У | 3,54                             |                                   |                                                                     |

**3. Сведения о характеристиках образуемого земельного участка** \_\_\_\_\_:3У21 \_\_\_\_\_ :  
 обозначение земельного участка

| № п/п | Наименование характеристики земельного участка                                                                                                              | Значение характеристики                                                     |
|-------|-------------------------------------------------------------------------------------------------------------------------------------------------------------|-----------------------------------------------------------------------------|
| 1     | 2                                                                                                                                                           | 3                                                                           |
| 1.    | Адрес земельного участка                                                                                                                                    | Российская Федерация, Белгородская область, Белгород г                      |
| 1.1.  | Сведения о местоположении земельного участка (при отсутствии адреса) в структурированном в соответствии с федеральной информационной адресной системой виде | —                                                                           |
| 1.2.  | Дополнительные сведения о местоположении земельного участка                                                                                                 | —                                                                           |
| 2.    | Категория земель                                                                                                                                            | Земли населенных пунктов                                                    |
| 3.    | Вид (виды) разрешенного использования                                                                                                                       | Для размещения объектов транспорта. Размещение гаражей для собственных нужд |
| 3.1.  | Дополнительные сведения об использовании земельного участка                                                                                                 | —                                                                           |

| 1                                                               | 2                                                                                                                                                                                                 | 3                                                           |
|-----------------------------------------------------------------|---------------------------------------------------------------------------------------------------------------------------------------------------------------------------------------------------|-------------------------------------------------------------|
| 4.                                                              | Реестровый номер границ территориальной зоны или в случае отсутствия такого реестрового номера ее индивидуальное обозначение (вид, тип, номер, индекс)                                            | —                                                           |
| 5.                                                              | Площадь земельного участка ± величина погрешности определения (вычисления) площади ( $P \pm \Delta P$ ), м <sup>2</sup>                                                                           | 22 ± 2,00                                                   |
| 6.                                                              | Формула, примененная для вычисления предельной погрешности определения площади земельного участка, с подставленными значениями и итоговые (вычисленные) значения                                  | $3,5 * 0,10 * \sqrt{(22,00)} = 2$                           |
| 7.                                                              | Предельный минимальный и максимальный размеры земельного участка ( $P_{\text{мин}}$ и $P_{\text{макс}}$ ), м <sup>2</sup>                                                                         | $P_{\text{мин}} = \text{—}$<br>$P_{\text{макс}} = \text{—}$ |
| 8.                                                              | Кадастровый или иной государственный учетный номер (инвентарный) объекта недвижимости, расположенного на образуемом земельном участке                                                             | 31:16:0210027:371                                           |
| 9.                                                              | Кадастровые номера исходных земельных участков                                                                                                                                                    | —                                                           |
| 9.1.                                                            | Кадастровый номер входящего в состав земельного участка, представляющего собой единое землепользование (номер контура многоконтурного земельного участка), преобразование которого осуществляется | —                                                           |
| 9.2.                                                            | Кадастровые номера земельных участков, исключаемых из состава измененного (исходного) земельного участка, представляющего собой единое землепользование                                           | —                                                           |
| 9.3.                                                            | Кадастровый или иной государственный учетный номер (инвентарный) объекта недвижимости, расположенного на измененном земельном участке                                                             | —                                                           |
| 10.                                                             | Условный номер земельного участка                                                                                                                                                                 | 21                                                          |
| 11.                                                             | Учетный номер проекта межевания территории                                                                                                                                                        | —                                                           |
| 12.                                                             | Дополнительные сведения об образовании земельного участка                                                                                                                                         | —                                                           |
| 13.                                                             | Сведения о земельных участках (землях общего пользования, территории общего пользования), посредством которых обеспечивается доступ                                                               | :ЗУ338                                                      |
| 14.                                                             | Иные сведения                                                                                                                                                                                     | —                                                           |
| <b>4. Пояснения к сведениям об образуемом земельном участке</b> |                                                                                                                                                                                                   | :ЗУ21 :<br>обозначение земельного участка                   |



|    |   |
|----|---|
| 1. | — |
|----|---|

**1. Сведения о характерных точках границ образуемого земельного участка** \_\_\_\_\_ :ЗУ22 \_\_\_\_\_ :  
 обозначение земельного участка

Система координат \_\_\_\_\_ МСК-31 \_\_\_\_\_ Зона № \_\_\_\_\_ 1 \_\_\_\_\_

| Обозначение характерных точек границ | Координаты, м |              | Метод определения координат                             | Формулы, примененные для расчета средней квадратической погрешности определения координат характерных точек границ (Mt), с подставленными в такие формулы значениями и итоговые (вычисленные) значения Mt, м | Описание закрепления точки |
|--------------------------------------|---------------|--------------|---------------------------------------------------------|--------------------------------------------------------------------------------------------------------------------------------------------------------------------------------------------------------------|----------------------------|
|                                      | X             | Y            |                                                         |                                                                                                                                                                                                              |                            |
| 1                                    | 2             | 3            | 4                                                       | 5                                                                                                                                                                                                            | 6                          |
| н556У                                | 394 926,91    | 1 331 771,54 | Метод спутниковых геодезических измерений (определений) | $\sqrt{(0,07^2 + 0,07^2)} = 0,10$                                                                                                                                                                            | —                          |
| н555У                                | 394 931,27    | 1 331 776,01 |                                                         |                                                                                                                                                                                                              |                            |
| н557У                                | 394 928,58    | 1 331 778,61 |                                                         |                                                                                                                                                                                                              |                            |
| н558У                                | 394 924,23    | 1 331 774,14 |                                                         |                                                                                                                                                                                                              |                            |
| н556У                                | 394 926,91    | 1 331 771,54 |                                                         |                                                                                                                                                                                                              |                            |

**2. Сведения о частях границ образуемого земельного участка** \_\_\_\_\_ :ЗУ22 \_\_\_\_\_ :  
 обозначение земельного участка

| Обозначение части границ |       | Горизонтальное проложение (S), м | Описание прохождения части границ | Сведения о согласовании местоположения границ (согласовано/спорное) |
|--------------------------|-------|----------------------------------|-----------------------------------|---------------------------------------------------------------------|
| от т.                    | до т. |                                  |                                   |                                                                     |
| 1                        | 2     | 3                                | 4                                 | 5                                                                   |
| н556У                    | н555У | 6,24                             | —                                 | согласовано                                                         |
| н555У                    | н557У | 3,74                             |                                   |                                                                     |
| н557У                    | н558У | 6,24                             |                                   |                                                                     |
| н558У                    | н556У | 3,73                             |                                   |                                                                     |

**3. Сведения о характеристиках образуемого земельного участка** \_\_\_\_\_ :ЗУ22 \_\_\_\_\_ :  
 обозначение земельного участка

| № п/п | Наименование характеристики земельного участка | Значение характеристики |
|-------|------------------------------------------------|-------------------------|
| 1     | 2                                              | 3                       |
| 1     | 2                                              | 3                       |

| 1    | 2                                                                                                                                                                                                 | 3                                                                           |
|------|---------------------------------------------------------------------------------------------------------------------------------------------------------------------------------------------------|-----------------------------------------------------------------------------|
| 1.   | Адрес земельного участка                                                                                                                                                                          | Российская Федерация, Белгородская область, Белгород г                      |
| 1.1. | Сведения о местоположении земельного участка (при отсутствии адреса) в структурированном в соответствии с федеральной информационной адресной системой виде                                       | —                                                                           |
| 1.2. | Дополнительные сведения о местоположении земельного участка                                                                                                                                       | —                                                                           |
| 2.   | Категория земель                                                                                                                                                                                  | Земли населенных пунктов                                                    |
| 3.   | Вид (виды) разрешенного использования                                                                                                                                                             | Для размещения объектов транспорта. Размещение гаражей для собственных нужд |
| 3.1. | Дополнительные сведения об использовании земельного участка                                                                                                                                       | —                                                                           |
| 4.   | Реестровый номер границ территориальной зоны или в случае отсутствия такого реестрового номера ее индивидуальное обозначение (вид, тип, номер, индекс)                                            | —                                                                           |
| 5.   | Площадь земельного участка $\pm$ величина погрешности определения (вычисления) площади ( $P \pm \Delta P$ ), м <sup>2</sup>                                                                       | $23 \pm 2,00$                                                               |
| 6.   | Формула, примененная для вычисления предельной погрешности определения площади земельного участка, с подставленными значениями и итоговые (вычисленные) значения                                  | $3,5 * 0,10 * \sqrt{(23,00)} = 2$                                           |
| 7.   | Предельный минимальный и максимальный размеры земельного участка ( $P_{\text{мин}}$ и $P_{\text{макс}}$ ), м <sup>2</sup>                                                                         | $P_{\text{мин}} = \text{—}$<br>$P_{\text{макс}} = \text{—}$                 |
| 8.   | Кадастровый или иной государственный учетный номер (инвентарный) объекта недвижимости, расположенного на образуемом земельном участке                                                             | 31:16:0126031:996                                                           |
| 9.   | Кадастровые номера исходных земельных участков                                                                                                                                                    | —                                                                           |
| 9.1. | Кадастровый номер входящего в состав земельного участка, представляющего собой единое землепользование (номер контура многоконтурного земельного участка), преобразование которого осуществляется | —                                                                           |
| 9.2. | Кадастровые номера земельных участков, исключаемых из состава измененного (исходного) земельного участка, представляющего собой единое землепользование                                           | —                                                                           |
| 9.3. | Кадастровый или иной государственный учетный номер (инвентарный) объекта недвижимости, расположенного на измененном земельном участке                                                             | —                                                                           |

| 1   | 2                                                                                                                                   | 3      |
|-----|-------------------------------------------------------------------------------------------------------------------------------------|--------|
| 10. | Условный номер земельного участка                                                                                                   | 22     |
| 11. | Учетный номер проекта межевания территории                                                                                          | —      |
| 12. | Дополнительные сведения об образовании земельного участка                                                                           | —      |
| 13. | Сведения о земельных участках (землях общего пользования, территории общего пользования), посредством которых обеспечивается доступ | :ЗУ338 |
| 14. | Иные сведения                                                                                                                       | —      |

**4. Пояснения к сведениям об образуемом земельном участке** \_\_\_\_\_ :ЗУ22 \_\_\_\_\_ :  
 обозначение земельного участка

1. \_\_\_\_\_

**1. Сведения о характерных точках границ образуемого земельного участка** \_\_\_\_\_ :ЗУ23 \_\_\_\_\_ :  
 обозначение земельного участка

Система координат \_\_\_\_\_ МСК-31 \_\_\_\_\_ Зона № \_\_\_\_\_ 1 \_\_\_\_\_

| Обозначение характерных точек границ | Координаты, м |              | Метод определения координат                             | Формулы, примененные для расчета средней квадратической погрешности определения координат характерных точек границ (Mt), с подставленными в такие формулы значениями и итоговые (вычисленные) значения Mt, м | Описание закрепления точки |
|--------------------------------------|---------------|--------------|---------------------------------------------------------|--------------------------------------------------------------------------------------------------------------------------------------------------------------------------------------------------------------|----------------------------|
|                                      | X             | Y            |                                                         |                                                                                                                                                                                                              |                            |
| 1                                    | 2             | 3            | 4                                                       | 5                                                                                                                                                                                                            | 6                          |
| н558У                                | 394 924,23    | 1 331 774,14 | Метод спутниковых геодезических измерений (определений) | $\sqrt{(0,07^2 + 0,07^2)} = 0,10$                                                                                                                                                                            | —                          |
| н557У                                | 394 928,58    | 1 331 778,61 |                                                         |                                                                                                                                                                                                              |                            |
| н559У                                | 394 926,02    | 1 331 781,10 |                                                         |                                                                                                                                                                                                              |                            |
| н560У                                | 394 921,67    | 1 331 776,63 |                                                         |                                                                                                                                                                                                              |                            |
| н558У                                | 394 924,23    | 1 331 774,14 |                                                         |                                                                                                                                                                                                              |                            |

**2. Сведения о частях границ образуемого земельного участка** \_\_\_\_\_ :ЗУ23 :  
 обозначение земельного участка

| Обозначение части границ |       | Горизонтальное проложение (S), м | Описание прохождения части границ | Сведения о согласовании местоположения границ (согласовано/спорное) |
|--------------------------|-------|----------------------------------|-----------------------------------|---------------------------------------------------------------------|
| от т.                    | до т. |                                  |                                   |                                                                     |
| 1                        | 2     | 3                                | 4                                 | 5                                                                   |
| н558У                    | н557У | 6,24                             | —                                 | согласовано                                                         |
| н557У                    | н559У | 3,57                             |                                   |                                                                     |
| н559У                    | н560У | 6,24                             |                                   |                                                                     |
| н560У                    | н558У | 3,57                             |                                   |                                                                     |

**3. Сведения о характеристиках образуемого земельного участка** \_\_\_\_\_ :ЗУ23 :  
 обозначение земельного участка

| № п/п | Наименование характеристики земельного участка                                                                                                                   | Значение характеристики                                                     |
|-------|------------------------------------------------------------------------------------------------------------------------------------------------------------------|-----------------------------------------------------------------------------|
| 1     | 2                                                                                                                                                                | 3                                                                           |
| 1.    | Адрес земельного участка                                                                                                                                         | Российская Федерация, Белгородская область, Белгород г                      |
| 1.1.  | Сведения о местоположении земельного участка (при отсутствии адреса) в структурированном в соответствии с федеральной информационной адресной системой виде      | —                                                                           |
| 1.2.  | Дополнительные сведения о местоположении земельного участка                                                                                                      | —                                                                           |
| 2.    | Категория земель                                                                                                                                                 | Земли населенных пунктов                                                    |
| 3.    | Вид (виды) разрешенного использования                                                                                                                            | Для размещения объектов транспорта. Размещение гаражей для собственных нужд |
| 3.1.  | Дополнительные сведения об использовании земельного участка                                                                                                      | —                                                                           |
| 4.    | Реестровый номер границ территориальной зоны или в случае отсутствия такого реестрового номера ее индивидуальное обозначение (вид, тип, номер, индекс)           | —                                                                           |
| 5.    | Площадь земельного участка ± величина погрешности определения (вычисления) площади ( $P \pm \Delta P$ ), м <sup>2</sup>                                          | 22 ± 2,00                                                                   |
| 6.    | Формула, примененная для вычисления предельной погрешности определения площади земельного участка, с подставленными значениями и итоговые (вычисленные) значения | $3,5 * 0,10 * \sqrt{(22,00)} = 2$                                           |
| 7.    | Предельный минимальный и максимальный размеры земельного участка (Рмин) и (Рмакс), м <sup>2</sup>                                                                | Рмин = —<br>Рмакс = —                                                       |

| 1    | 2                                                                                                                                                                                                 | 3                 |
|------|---------------------------------------------------------------------------------------------------------------------------------------------------------------------------------------------------|-------------------|
| 8.   | Кадастровый или иной государственный учетный номер (инвентарный) объекта недвижимости, расположенного на образуемом земельном участке                                                             | 31:16:0126031:995 |
| 9.   | Кадастровые номера исходных земельных участков                                                                                                                                                    | —                 |
| 9.1. | Кадастровый номер входящего в состав земельного участка, представляющего собой единое землепользование (номер контура многоконтурного земельного участка), преобразование которого осуществляется | —                 |
| 9.2. | Кадастровые номера земельных участков, исключаемых из состава измененного (исходного) земельного участка, представляющего собой единое землепользование                                           | —                 |
| 9.3. | Кадастровый или иной государственный учетный номер (инвентарный) объекта недвижимости, расположенного на измененном земельном участке                                                             | —                 |
| 10.  | Условный номер земельного участка                                                                                                                                                                 | 23                |
| 11.  | Учетный номер проекта межевания территории                                                                                                                                                        | —                 |
| 12.  | Дополнительные сведения об образовании земельного участка                                                                                                                                         | —                 |
| 13.  | Сведения о земельных участках (землях общего пользования, территории общего пользования), посредством которых обеспечивается доступ                                                               | :ЗУ338            |
| 14.  | Иные сведения                                                                                                                                                                                     | —                 |

**4. Пояснения к сведениям об образуемом земельном участке** :ЗУ23 :  
 обозначение земельного участка

1. —

**1. Сведения о характерных точках границ образуемого земельного участка** :ЗУ24 :  
 обозначение земельного участка

Система координат МСК-31 Зона № 1

| Обозначение характерных точек границ | Координаты, м |   | Метод определения координат | Формулы, примененные для расчета средней квадратической погрешности определения координат характерных точек границ (Mt), с подставленными в такие формулы значениями и итоговые (вычисленные) значения Mt, м | Описание закрепления точки |
|--------------------------------------|---------------|---|-----------------------------|--------------------------------------------------------------------------------------------------------------------------------------------------------------------------------------------------------------|----------------------------|
|                                      | X             | Y |                             |                                                                                                                                                                                                              |                            |
|                                      |               |   |                             |                                                                                                                                                                                                              |                            |



| 1     | 2          | 3            | 4                                                       | 5                                 | 6 |
|-------|------------|--------------|---------------------------------------------------------|-----------------------------------|---|
| н560У | 394 921,67 | 1 331 776,63 | Метод спутниковых геодезических измерений (определений) | $\sqrt{(0,07^2 + 0,07^2)} = 0,10$ | — |
| н559У | 394 926,02 | 1 331 781,10 |                                                         |                                   |   |
| н561У | 394 923,12 | 1 331 783,91 |                                                         |                                   |   |
| н562У | 394 918,79 | 1 331 779,44 |                                                         |                                   |   |
| н560У | 394 921,67 | 1 331 776,63 |                                                         |                                   |   |

**2. Сведения о частях границ образуемого земельного участка** \_\_\_\_\_:ЗУ24 \_\_\_\_\_:  
 обозначение земельного участка

| Обозначение части границ |       | Горизонтальное проложение (S), м | Описание прохождения части границ | Сведения о согласовании местоположения границ (согласовано/спорное) |
|--------------------------|-------|----------------------------------|-----------------------------------|---------------------------------------------------------------------|
| от т.                    | до т. |                                  |                                   |                                                                     |
| 1                        | 2     | 3                                | 4                                 | 5                                                                   |
| н560У                    | н559У | 6,24                             | —                                 | согласовано                                                         |
| н559У                    | н561У | 4,04                             |                                   |                                                                     |
| н561У                    | н562У | 6,22                             |                                   |                                                                     |
| н562У                    | н560У | 4,02                             |                                   |                                                                     |

**3. Сведения о характеристиках образуемого земельного участка** \_\_\_\_\_:ЗУ24 \_\_\_\_\_:  
 обозначение земельного участка

| № п/п | Наименование характеристики земельного участка                                                                                                              | Значение характеристики                                                     |
|-------|-------------------------------------------------------------------------------------------------------------------------------------------------------------|-----------------------------------------------------------------------------|
| 1     | 2                                                                                                                                                           | 3                                                                           |
| 1.    | Адрес земельного участка                                                                                                                                    | Российская Федерация, Белгородская область, Белгород г                      |
| 1.1.  | Сведения о местоположении земельного участка (при отсутствии адреса) в структурированном в соответствии с федеральной информационной адресной системой виде | —                                                                           |
| 1.2.  | Дополнительные сведения о местоположении земельного участка                                                                                                 | —                                                                           |
| 2.    | Категория земель                                                                                                                                            | Земли населенных пунктов                                                    |
| 3.    | Вид (виды) разрешенного использования                                                                                                                       | Для размещения объектов транспорта. Размещение гаражей для собственных нужд |
| 3.1.  | Дополнительные сведения об использовании земельного участка                                                                                                 | —                                                                           |

| 1                                                               | 2                                                                                                                                                                                                 | 3                                                           |
|-----------------------------------------------------------------|---------------------------------------------------------------------------------------------------------------------------------------------------------------------------------------------------|-------------------------------------------------------------|
| 4.                                                              | Реестровый номер границ территориальной зоны или в случае отсутствия такого реестрового номера ее индивидуальное обозначение (вид, тип, номер, индекс)                                            | —                                                           |
| 5.                                                              | Площадь земельного участка ± величина погрешности определения (вычисления) площади ( $P \pm \Delta P$ ), м <sup>2</sup>                                                                           | 25 ± 2,00                                                   |
| 6.                                                              | Формула, примененная для вычисления предельной погрешности определения площади земельного участка, с подставленными значениями и итоговые (вычисленные) значения                                  | $3,5 * 0,10 * \sqrt{(25,00)} = 2$                           |
| 7.                                                              | Предельный минимальный и максимальный размеры земельного участка ( $P_{\text{мин}}$ и $P_{\text{макс}}$ ), м <sup>2</sup>                                                                         | $P_{\text{мин}} = \text{—}$<br>$P_{\text{макс}} = \text{—}$ |
| 8.                                                              | Кадастровый или иной государственный учетный номер (инвентарный) объекта недвижимости, расположенного на образуемом земельном участке                                                             | 31:16:0210027:402                                           |
| 9.                                                              | Кадастровые номера исходных земельных участков                                                                                                                                                    | —                                                           |
| 9.1.                                                            | Кадастровый номер входящего в состав земельного участка, представляющего собой единое землепользование (номер контура многоконтурного земельного участка), преобразование которого осуществляется | —                                                           |
| 9.2.                                                            | Кадастровые номера земельных участков, исключаемых из состава измененного (исходного) земельного участка, представляющего собой единое землепользование                                           | —                                                           |
| 9.3.                                                            | Кадастровый или иной государственный учетный номер (инвентарный) объекта недвижимости, расположенного на измененном земельном участке                                                             | —                                                           |
| 10.                                                             | Условный номер земельного участка                                                                                                                                                                 | 24                                                          |
| 11.                                                             | Учетный номер проекта межевания территории                                                                                                                                                        | —                                                           |
| 12.                                                             | Дополнительные сведения об образовании земельного участка                                                                                                                                         | —                                                           |
| 13.                                                             | Сведения о земельных участках (землях общего пользования, территории общего пользования), посредством которых обеспечивается доступ                                                               | :ЗУ338                                                      |
| 14.                                                             | Иные сведения                                                                                                                                                                                     | —                                                           |
| <b>4. Пояснения к сведениям об образуемом земельном участке</b> |                                                                                                                                                                                                   | :ЗУ24<br>: обозначение земельного участка                   |

1. \_\_\_\_\_

**1. Сведения о характерных точках границ образуемого земельного участка** \_\_\_\_\_ :ЗУ25 :  
 обозначение земельного участка

Система координат \_\_\_\_\_ МСК-31 \_\_\_\_\_ Зона № \_\_\_\_\_ 1 \_\_\_\_\_

| Обозначение характерных точек границ | Координаты, м |              | Метод определения координат                             | Формулы, примененные для расчета средней квадратической погрешности определения координат характерных точек границ (Mt), с подставленными в такие формулы значениями и итоговые (вычисленные) значения Mt, м | Описание закрепления точки |
|--------------------------------------|---------------|--------------|---------------------------------------------------------|--------------------------------------------------------------------------------------------------------------------------------------------------------------------------------------------------------------|----------------------------|
|                                      | X             | Y            |                                                         |                                                                                                                                                                                                              |                            |
| 1                                    | 2             | 3            | 4                                                       | 5                                                                                                                                                                                                            | 6                          |
| н561У                                | 394 923,12    | 1 331 783,91 | Метод спутниковых геодезических измерений (определений) | $\sqrt{(0,07^2 + 0,07^2)} = 0,10$                                                                                                                                                                            | —                          |
| н559У                                | 394 926,02    | 1 331 781,10 |                                                         |                                                                                                                                                                                                              |                            |
| н563У                                | 394 930,36    | 1 331 785,56 |                                                         |                                                                                                                                                                                                              |                            |
| н564У                                | 394 927,44    | 1 331 788,39 |                                                         |                                                                                                                                                                                                              |                            |
| н561У                                | 394 923,12    | 1 331 783,91 |                                                         |                                                                                                                                                                                                              |                            |

**2. Сведения о частях границ образуемого земельного участка** \_\_\_\_\_ :ЗУ25 :  
 обозначение земельного участка

| Обозначение части границ |       | Горизонтальное проложение (S), м | Описание прохождения части границ | Сведения о согласовании местоположения границ (согласовано/спорное) |
|--------------------------|-------|----------------------------------|-----------------------------------|---------------------------------------------------------------------|
| от т.                    | до т. |                                  |                                   |                                                                     |
| 1                        | 2     | 3                                | 4                                 | 5                                                                   |
| н561У                    | н559У | 4,04                             | —                                 | согласовано                                                         |
| н559У                    | н563У | 6,22                             |                                   |                                                                     |
| н563У                    | н564У | 4,07                             |                                   |                                                                     |
| н564У                    | н561У | 6,22                             |                                   |                                                                     |

**3. Сведения о характеристиках образуемого земельного участка** \_\_\_\_\_ :ЗУ25 :  
 обозначение земельного участка

| № п/п | Наименование характеристики земельного участка | Значение характеристики |
|-------|------------------------------------------------|-------------------------|
| 1     | 2                                              | 3                       |
| 1     |                                                |                         |

| 1    | 2                                                                                                                                                                                                 | 3                                                                           |
|------|---------------------------------------------------------------------------------------------------------------------------------------------------------------------------------------------------|-----------------------------------------------------------------------------|
| 1.   | Адрес земельного участка                                                                                                                                                                          | Российская Федерация, Белгородская область, Белгород г                      |
| 1.1. | Сведения о местоположении земельного участка (при отсутствии адреса) в структурированном в соответствии с федеральной информационной адресной системой виде                                       | —                                                                           |
| 1.2. | Дополнительные сведения о местоположении земельного участка                                                                                                                                       | —                                                                           |
| 2.   | Категория земель                                                                                                                                                                                  | Земли населенных пунктов                                                    |
| 3.   | Вид (виды) разрешенного использования                                                                                                                                                             | Для размещения объектов транспорта. Размещение гаражей для собственных нужд |
| 3.1. | Дополнительные сведения об использовании земельного участка                                                                                                                                       | —                                                                           |
| 4.   | Реестровый номер границ территориальной зоны или в случае отсутствия такого реестрового номера ее индивидуальное обозначение (вид, тип, номер, индекс)                                            | —                                                                           |
| 5.   | Площадь земельного участка $\pm$ величина погрешности определения (вычисления) площади ( $P \pm \Delta P$ ), м <sup>2</sup>                                                                       | $25 \pm 2,00$                                                               |
| 6.   | Формула, примененная для вычисления предельной погрешности определения площади земельного участка, с подставленными значениями и итоговые (вычисленные) значения                                  | $3,5 * 0,10 * \sqrt{(25,00)} = 2$                                           |
| 7.   | Предельный минимальный и максимальный размеры земельного участка ( $P_{\text{мин}}$ и $P_{\text{макс}}$ ), м <sup>2</sup>                                                                         | $P_{\text{мин}} = \text{—}$<br>$P_{\text{макс}} = \text{—}$                 |
| 8.   | Кадастровый или иной государственный учетный номер (инвентарный) объекта недвижимости, расположенного на образуемом земельном участке                                                             | 31:16:0210027:403                                                           |
| 9.   | Кадастровые номера исходных земельных участков                                                                                                                                                    | —                                                                           |
| 9.1. | Кадастровый номер входящего в состав земельного участка, представляющего собой единое землепользование (номер контура многоконтурного земельного участка), преобразование которого осуществляется | —                                                                           |
| 9.2. | Кадастровые номера земельных участков, исключаемых из состава измененного (исходного) земельного участка, представляющего собой единое землепользование                                           | —                                                                           |
| 9.3. | Кадастровый или иной государственный учетный номер (инвентарный) объекта недвижимости, расположенного на измененном земельном участке                                                             | —                                                                           |

| 1   | 2                                                                                                                                   | 3      |
|-----|-------------------------------------------------------------------------------------------------------------------------------------|--------|
| 10. | Условный номер земельного участка                                                                                                   | 25     |
| 11. | Учетный номер проекта межевания территории                                                                                          | —      |
| 12. | Дополнительные сведения об образовании земельного участка                                                                           | —      |
| 13. | Сведения о земельных участках (землях общего пользования, территории общего пользования), посредством которых обеспечивается доступ | :ЗУ338 |
| 14. | Иные сведения                                                                                                                       | —      |

**4. Пояснения к сведениям об образуемом земельном участке** \_\_\_\_\_ :ЗУ25 :  
 обозначение земельного участка

1. \_\_\_\_\_

**1. Сведения о характерных точках границ образуемого земельного участка** \_\_\_\_\_ :ЗУ26 :  
 обозначение земельного участка

Система координат \_\_\_\_\_ МСК-31 \_\_\_\_\_ Зона № \_\_\_\_\_ 1 \_\_\_\_\_

| Обозначение характерных точек границ | Координаты, м |              | Метод определения координат                             | Формулы, примененные для расчета средней квадратической погрешности определения координат характерных точек границ (Mt), с подставленными в такие формулы значениями и итоговые (вычисленные) значения Mt, м | Описание закрепления точки |
|--------------------------------------|---------------|--------------|---------------------------------------------------------|--------------------------------------------------------------------------------------------------------------------------------------------------------------------------------------------------------------|----------------------------|
|                                      | X             | Y            |                                                         |                                                                                                                                                                                                              |                            |
| 1                                    | 2             | 3            | 4                                                       | 5                                                                                                                                                                                                            | 6                          |
| н559У                                | 394 926,02    | 1 331 781,10 | Метод спутниковых геодезических измерений (определений) | $\sqrt{(0,07^2 + 0,07^2)} = 0,10$                                                                                                                                                                            | —                          |
| н557У                                | 394 928,58    | 1 331 778,61 |                                                         |                                                                                                                                                                                                              |                            |
| н565У                                | 394 932,93    | 1 331 783,08 |                                                         |                                                                                                                                                                                                              |                            |
| н563У                                | 394 930,36    | 1 331 785,56 |                                                         |                                                                                                                                                                                                              |                            |
| н559У                                | 394 926,02    | 1 331 781,10 |                                                         |                                                                                                                                                                                                              |                            |



**2. Сведения о частях границ образуемого земельного участка** \_\_\_\_\_ :ЗУ26 \_\_\_\_\_ :  
 обозначение земельного участка

| Обозначение части границ |       | Горизонтальное проложение (S), м | Описание прохождения части границ | Сведения о согласовании местоположения границ (согласовано/спорное) |
|--------------------------|-------|----------------------------------|-----------------------------------|---------------------------------------------------------------------|
| от т.                    | до т. |                                  |                                   |                                                                     |
| 1                        | 2     | 3                                | 4                                 | 5                                                                   |
| н559У                    | н557У | 3,57                             | —                                 | согласовано                                                         |
| н557У                    | н565У | 6,24                             |                                   |                                                                     |
| н565У                    | н563У | 3,57                             |                                   |                                                                     |
| н563У                    | н559У | 6,22                             |                                   |                                                                     |

**3. Сведения о характеристиках образуемого земельного участка** \_\_\_\_\_ :ЗУ26 \_\_\_\_\_ :  
 обозначение земельного участка

| № п/п | Наименование характеристики земельного участка                                                                                                                   | Значение характеристики                                                     |
|-------|------------------------------------------------------------------------------------------------------------------------------------------------------------------|-----------------------------------------------------------------------------|
| 1     | 2                                                                                                                                                                | 3                                                                           |
| 1.    | Адрес земельного участка                                                                                                                                         | Российская Федерация, Белгородская область, Белгород г                      |
| 1.1.  | Сведения о местоположении земельного участка (при отсутствии адреса) в структурированном в соответствии с федеральной информационной адресной системой виде      | —                                                                           |
| 1.2.  | Дополнительные сведения о местоположении земельного участка                                                                                                      | —                                                                           |
| 2.    | Категория земель                                                                                                                                                 | Земли населенных пунктов                                                    |
| 3.    | Вид (виды) разрешенного использования                                                                                                                            | Для размещения объектов транспорта. Размещение гаражей для собственных нужд |
| 3.1.  | Дополнительные сведения об использовании земельного участка                                                                                                      | —                                                                           |
| 4.    | Реестровый номер границ территориальной зоны или в случае отсутствия такого реестрового номера ее индивидуальное обозначение (вид, тип, номер, индекс)           | —                                                                           |
| 5.    | Площадь земельного участка ± величина погрешности определения (вычисления) площади ( $P \pm \Delta P$ ), м <sup>2</sup>                                          | 22 ± 2,00                                                                   |
| 6.    | Формула, примененная для вычисления предельной погрешности определения площади земельного участка, с подставленными значениями и итоговые (вычисленные) значения | $3,5 * 0,10 * \sqrt{(22,00)} = 2$                                           |
| 7.    | Предельный минимальный и максимальный размеры земельного участка (Рмин) и (Рмакс), м <sup>2</sup>                                                                | Рмин = —<br>Рмакс = —                                                       |

| 1    | 2                                                                                                                                                                                                 | 3                 |
|------|---------------------------------------------------------------------------------------------------------------------------------------------------------------------------------------------------|-------------------|
| 8.   | Кадастровый или иной государственный учетный номер (инвентарный) объекта недвижимости, расположенного на образуемом земельном участке                                                             | 31:16:0210027:381 |
| 9.   | Кадастровые номера исходных земельных участков                                                                                                                                                    | —                 |
| 9.1. | Кадастровый номер входящего в состав земельного участка, представляющего собой единое землепользование (номер контура многоконтурного земельного участка), преобразование которого осуществляется | —                 |
| 9.2. | Кадастровые номера земельных участков, исключаемых из состава измененного (исходного) земельного участка, представляющего собой единое землепользование                                           | —                 |
| 9.3. | Кадастровый или иной государственный учетный номер (инвентарный) объекта недвижимости, расположенного на измененном земельном участке                                                             | —                 |
| 10.  | Условный номер земельного участка                                                                                                                                                                 | 26                |
| 11.  | Учетный номер проекта межевания территории                                                                                                                                                        | —                 |
| 12.  | Дополнительные сведения об образовании земельного участка                                                                                                                                         | —                 |
| 13.  | Сведения о земельных участках (землях общего пользования, территории общего пользования), посредством которых обеспечивается доступ                                                               | :ЗУ338            |
| 14.  | Иные сведения                                                                                                                                                                                     | —                 |

**4. Пояснения к сведениям об образуемом земельном участке** :ЗУ26 :  
 обозначение земельного участка

1. —

**1. Сведения о характерных точках границ образуемого земельного участка** :ЗУ27 :  
 обозначение земельного участка

Система координат МСК-31 Зона № 1

| Обозначение характерных точек границ | Координаты, м |   | Метод определения координат | Формулы, примененные для расчета средней квадратической погрешности определения координат характерных точек границ (Mt), с подставленными в такие формулы значениями и итоговые (вычисленные) значения Mt, м | Описание закрепления точки |
|--------------------------------------|---------------|---|-----------------------------|--------------------------------------------------------------------------------------------------------------------------------------------------------------------------------------------------------------|----------------------------|
|                                      | X             | Y |                             |                                                                                                                                                                                                              |                            |
|                                      |               |   |                             |                                                                                                                                                                                                              |                            |

| 1     | 2          | 3            | 4                                                       | 5                                 | 6 |
|-------|------------|--------------|---------------------------------------------------------|-----------------------------------|---|
| н557У | 394 928,58 | 1 331 778,61 | Метод спутниковых геодезических измерений (определений) | $\sqrt{(0,07^2 + 0,07^2)} = 0,10$ | — |
| н555У | 394 931,27 | 1 331 776,01 |                                                         |                                   |   |
| н566У | 394 935,62 | 1 331 780,48 |                                                         |                                   |   |
| н565У | 394 932,93 | 1 331 783,08 |                                                         |                                   |   |
| н557У | 394 928,58 | 1 331 778,61 |                                                         |                                   |   |

**2. Сведения о частях границ образуемого земельного участка** :ЗУ27 :  
 обозначение земельного участка

| Обозначение части границ |       | Горизонтальное проложение (S), м | Описание прохождения части границ | Сведения о согласовании местоположения границ (согласовано/спорное) |
|--------------------------|-------|----------------------------------|-----------------------------------|---------------------------------------------------------------------|
| от т.                    | до т. |                                  |                                   |                                                                     |
| 1                        | 2     | 3                                | 4                                 | 5                                                                   |
| н557У                    | н555У | 3,74                             | —                                 | согласовано                                                         |
| н555У                    | н566У | 6,24                             |                                   |                                                                     |
| н566У                    | н565У | 3,74                             |                                   |                                                                     |
| н565У                    | н557У | 6,24                             |                                   |                                                                     |

**3. Сведения о характеристиках образуемого земельного участка** :ЗУ27 :  
 обозначение земельного участка

| № п/п | Наименование характеристики земельного участка                                                                                                              | Значение характеристики                                                     |
|-------|-------------------------------------------------------------------------------------------------------------------------------------------------------------|-----------------------------------------------------------------------------|
| 1     | 2                                                                                                                                                           | 3                                                                           |
| 1.    | Адрес земельного участка                                                                                                                                    | Российская Федерация, Белгородская область, Белгород г                      |
| 1.1.  | Сведения о местоположении земельного участка (при отсутствии адреса) в структурированном в соответствии с федеральной информационной адресной системой виде | —                                                                           |
| 1.2.  | Дополнительные сведения о местоположении земельного участка                                                                                                 | —                                                                           |
| 2.    | Категория земель                                                                                                                                            | Земли населенных пунктов                                                    |
| 3.    | Вид (виды) разрешенного использования                                                                                                                       | Для размещения объектов транспорта. Размещение гаражей для собственных нужд |
| 3.1.  | Дополнительные сведения об использовании земельного участка                                                                                                 | —                                                                           |

| 1                                                               | 2                                                                                                                                                                                                 | 3                                                           |
|-----------------------------------------------------------------|---------------------------------------------------------------------------------------------------------------------------------------------------------------------------------------------------|-------------------------------------------------------------|
| 4.                                                              | Реестровый номер границ территориальной зоны или в случае отсутствия такого реестрового номера ее индивидуальное обозначение (вид, тип, номер, индекс)                                            | —                                                           |
| 5.                                                              | Площадь земельного участка ± величина погрешности определения (вычисления) площади ( $P \pm \Delta P$ ), м <sup>2</sup>                                                                           | 23 ± 2,00                                                   |
| 6.                                                              | Формула, примененная для вычисления предельной погрешности определения площади земельного участка, с подставленными значениями и итоговые (вычисленные) значения                                  | $3,5 * 0,10 * \sqrt{(23,00)} = 2$                           |
| 7.                                                              | Предельный минимальный и максимальный размеры земельного участка ( $P_{\text{мин}}$ и $P_{\text{макс}}$ ), м <sup>2</sup>                                                                         | $P_{\text{мин}} = \text{—}$<br>$P_{\text{макс}} = \text{—}$ |
| 8.                                                              | Кадастровый или иной государственный учетный номер (инвентарный) объекта недвижимости, расположенного на образуемом земельном участке                                                             | 31:16:0210027:385                                           |
| 9.                                                              | Кадастровые номера исходных земельных участков                                                                                                                                                    | —                                                           |
| 9.1.                                                            | Кадастровый номер входящего в состав земельного участка, представляющего собой единое землепользование (номер контура многоконтурного земельного участка), преобразование которого осуществляется | —                                                           |
| 9.2.                                                            | Кадастровые номера земельных участков, исключаемых из состава измененного (исходного) земельного участка, представляющего собой единое землепользование                                           | —                                                           |
| 9.3.                                                            | Кадастровый или иной государственный учетный номер (инвентарный) объекта недвижимости, расположенного на измененном земельном участке                                                             | —                                                           |
| 10.                                                             | Условный номер земельного участка                                                                                                                                                                 | 27                                                          |
| 11.                                                             | Учетный номер проекта межевания территории                                                                                                                                                        | —                                                           |
| 12.                                                             | Дополнительные сведения об образовании земельного участка                                                                                                                                         | —                                                           |
| 13.                                                             | Сведения о земельных участках (землях общего пользования, территории общего пользования), посредством которых обеспечивается доступ                                                               | :ЗУ338                                                      |
| 14.                                                             | Иные сведения                                                                                                                                                                                     | —                                                           |
| <b>4. Пояснения к сведениям об образуемом земельном участке</b> |                                                                                                                                                                                                   | :ЗУ27<br>: обозначение земельного участка                   |

1. \_\_\_\_\_

**1. Сведения о характерных точках границ образуемого земельного участка** \_\_\_\_\_ :ЗУ28 :  
 обозначение земельного участка

Система координат \_\_\_\_\_ МСК-31 \_\_\_\_\_ Зона № \_\_\_\_\_ 1 \_\_\_\_\_

| Обозначение характерных точек границ | Координаты, м |              | Метод определения координат                             | Формулы, примененные для расчета средней квадратической погрешности определения координат характерных точек границ (Mt), с подставленными в такие формулы значениями и итоговые (вычисленные) значения Mt, м | Описание закрепления точки |
|--------------------------------------|---------------|--------------|---------------------------------------------------------|--------------------------------------------------------------------------------------------------------------------------------------------------------------------------------------------------------------|----------------------------|
|                                      | X             | Y            |                                                         |                                                                                                                                                                                                              |                            |
| 1                                    | 2             | 3            | 4                                                       | 5                                                                                                                                                                                                            | 6                          |
| н555У                                | 394 931,27    | 1 331 776,01 | Метод спутниковых геодезических измерений (определений) | $\sqrt{(0,07^2 + 0,07^2)} = 0,10$                                                                                                                                                                            | —                          |
| н47У                                 | 394 933,83    | 1 331 773,63 |                                                         |                                                                                                                                                                                                              |                            |
| н46У                                 | 394 938,11    | 1 331 778,06 |                                                         |                                                                                                                                                                                                              |                            |
| н566У                                | 394 935,62    | 1 331 780,48 |                                                         |                                                                                                                                                                                                              |                            |
| н555У                                | 394 931,27    | 1 331 776,01 |                                                         |                                                                                                                                                                                                              |                            |

**2. Сведения о частях границ образуемого земельного участка** \_\_\_\_\_ :ЗУ28 :  
 обозначение земельного участка

| Обозначение части границ |       | Горизонтальное проложение (S), м | Описание прохождения части границ | Сведения о согласовании местоположения границ (согласовано/спорное) |
|--------------------------|-------|----------------------------------|-----------------------------------|---------------------------------------------------------------------|
| от т.                    | до т. |                                  |                                   |                                                                     |
| 1                        | 2     | 3                                | 4                                 | 5                                                                   |
| н555У                    | н47У  | 3,50                             | —                                 | согласовано                                                         |
| н47У                     | н46У  | 6,16                             |                                   |                                                                     |
| н46У                     | н566У | 3,47                             |                                   |                                                                     |
| н566У                    | н555У | 6,24                             |                                   |                                                                     |

**3. Сведения о характеристиках образуемого земельного участка** \_\_\_\_\_ :ЗУ28 :  
 обозначение земельного участка

| № п/п | Наименование характеристики земельного участка | Значение характеристики |
|-------|------------------------------------------------|-------------------------|
| 1     | 2                                              | 3                       |
|       |                                                |                         |



| 1    | 2                                                                                                                                                                                                 | 3                                                                           |
|------|---------------------------------------------------------------------------------------------------------------------------------------------------------------------------------------------------|-----------------------------------------------------------------------------|
| 1.   | Адрес земельного участка                                                                                                                                                                          | Российская Федерация, Белгородская область, Белгород г                      |
| 1.1. | Сведения о местоположении земельного участка (при отсутствии адреса) в структурированном в соответствии с федеральной информационной адресной системой виде                                       | —                                                                           |
| 1.2. | Дополнительные сведения о местоположении земельного участка                                                                                                                                       | —                                                                           |
| 2.   | Категория земель                                                                                                                                                                                  | Земли населенных пунктов                                                    |
| 3.   | Вид (виды) разрешенного использования                                                                                                                                                             | Для размещения объектов транспорта. Размещение гаражей для собственных нужд |
| 3.1. | Дополнительные сведения об использовании земельного участка                                                                                                                                       | —                                                                           |
| 4.   | Реестровый номер границ территориальной зоны или в случае отсутствия такого реестрового номера ее индивидуальное обозначение (вид, тип, номер, индекс)                                            | —                                                                           |
| 5.   | Площадь земельного участка $\pm$ величина погрешности определения (вычисления) площади ( $P \pm \Delta P$ ), м <sup>2</sup>                                                                       | $22 \pm 2,00$                                                               |
| 6.   | Формула, примененная для вычисления предельной погрешности определения площади земельного участка, с подставленными значениями и итоговые (вычисленные) значения                                  | $3,5 * 0,10 * \sqrt{(22,00)} = 2$                                           |
| 7.   | Предельный минимальный и максимальный размеры земельного участка ( $P_{\text{мин}}$ и $P_{\text{макс}}$ ), м <sup>2</sup>                                                                         | $P_{\text{мин}} = \text{—}$<br>$P_{\text{макс}} = \text{—}$                 |
| 8.   | Кадастровый или иной государственный учетный номер (инвентарный) объекта недвижимости, расположенного на образуемом земельном участке                                                             | 31:16:0210027:1151                                                          |
| 9.   | Кадастровые номера исходных земельных участков                                                                                                                                                    | —                                                                           |
| 9.1. | Кадастровый номер входящего в состав земельного участка, представляющего собой единое землепользование (номер контура многоконтурного земельного участка), преобразование которого осуществляется | —                                                                           |
| 9.2. | Кадастровые номера земельных участков, исключаемых из состава измененного (исходного) земельного участка, представляющего собой единое землепользование                                           | —                                                                           |
| 9.3. | Кадастровый или иной государственный учетный номер (инвентарный) объекта недвижимости, расположенного на измененном земельном участке                                                             | —                                                                           |

| 1   | 2                                                                                                                                   | 3      |
|-----|-------------------------------------------------------------------------------------------------------------------------------------|--------|
| 10. | Условный номер земельного участка                                                                                                   | 28     |
| 11. | Учетный номер проекта межевания территории                                                                                          | —      |
| 12. | Дополнительные сведения об образовании земельного участка                                                                           | —      |
| 13. | Сведения о земельных участках (землях общего пользования, территории общего пользования), посредством которых обеспечивается доступ | :ЗУ338 |
| 14. | Иные сведения                                                                                                                       | —      |

**4. Пояснения к сведениям об образуемом земельном участке** \_\_\_\_\_ :ЗУ28 :  
 обозначение земельного участка

1. \_\_\_\_\_

**1. Сведения о характерных точках границ образуемого земельного участка** \_\_\_\_\_ :ЗУ29 :  
 обозначение земельного участка

Система координат \_\_\_\_\_ МСК-31 \_\_\_\_\_ Зона № \_\_\_\_\_ 1 \_\_\_\_\_

| Обозначение характерных точек границ | Координаты, м |              | Метод определения координат                             | Формулы, примененные для расчета средней квадратической погрешности определения координат характерных точек границ (Mt), с подставленными в такие формулы значениями и итоговые (вычисленные) значения Mt, м | Описание закрепления точки |
|--------------------------------------|---------------|--------------|---------------------------------------------------------|--------------------------------------------------------------------------------------------------------------------------------------------------------------------------------------------------------------|----------------------------|
|                                      | X             | Y            |                                                         |                                                                                                                                                                                                              |                            |
| 1                                    | 2             | 3            | 4                                                       | 5                                                                                                                                                                                                            | 6                          |
| н567У                                | 394 943,01    | 1 331 773,33 | Метод спутниковых геодезических измерений (определений) | $\sqrt{(0,07^2 + 0,07^2)} = 0,10$                                                                                                                                                                            | —                          |
| н45У                                 | 394 940,51    | 1 331 775,75 |                                                         |                                                                                                                                                                                                              |                            |
| н48У                                 | 394 936,23    | 1 331 771,32 |                                                         |                                                                                                                                                                                                              |                            |
| н551У                                | 394 938,66    | 1 331 768,84 |                                                         |                                                                                                                                                                                                              |                            |
| н567У                                | 394 943,01    | 1 331 773,33 |                                                         |                                                                                                                                                                                                              |                            |

**2. Сведения о частях границ образуемого земельного участка** \_\_\_\_\_ :3У29 \_\_\_\_\_ :  
 обозначение земельного участка

| Обозначение части границ |       | Горизонтальное проложение (S), м | Описание прохождения части границ | Сведения о согласовании местоположения границ (согласовано/спорное) |
|--------------------------|-------|----------------------------------|-----------------------------------|---------------------------------------------------------------------|
| от т.                    | до т. |                                  |                                   |                                                                     |
| 1                        | 2     | 3                                | 4                                 | 5                                                                   |
| н567У                    | н45У  | 3,48                             | —                                 | согласовано                                                         |
| н45У                     | н48У  | 6,16                             |                                   |                                                                     |
| н48У                     | н551У | 3,47                             |                                   |                                                                     |
| н551У                    | н567У | 6,25                             |                                   |                                                                     |

**3. Сведения о характеристиках образуемого земельного участка** \_\_\_\_\_ :3У29 \_\_\_\_\_ :  
 обозначение земельного участка

| № п/п | Наименование характеристики земельного участка                                                                                                                   | Значение характеристики                                                     |
|-------|------------------------------------------------------------------------------------------------------------------------------------------------------------------|-----------------------------------------------------------------------------|
| 1     | 2                                                                                                                                                                | 3                                                                           |
| 1.    | Адрес земельного участка                                                                                                                                         | Российская Федерация, Белгородская область, Белгород г                      |
| 1.1.  | Сведения о местоположении земельного участка (при отсутствии адреса) в структурированном в соответствии с федеральной информационной адресной системой виде      | —                                                                           |
| 1.2.  | Дополнительные сведения о местоположении земельного участка                                                                                                      | —                                                                           |
| 2.    | Категория земель                                                                                                                                                 | Земли населенных пунктов                                                    |
| 3.    | Вид (виды) разрешенного использования                                                                                                                            | Для размещения объектов транспорта. Размещение гаражей для собственных нужд |
| 3.1.  | Дополнительные сведения об использовании земельного участка                                                                                                      | —                                                                           |
| 4.    | Реестровый номер границ территориальной зоны или в случае отсутствия такого реестрового номера ее индивидуальное обозначение (вид, тип, номер, индекс)           | —                                                                           |
| 5.    | Площадь земельного участка ± величина погрешности определения (вычисления) площади ( $P \pm \Delta P$ ), м <sup>2</sup>                                          | 22 ± 2,00                                                                   |
| 6.    | Формула, примененная для вычисления предельной погрешности определения площади земельного участка, с подставленными значениями и итоговые (вычисленные) значения | $3,5 * 0,10 * \sqrt{(22,00)} = 2$                                           |
| 7.    | Предельный минимальный и максимальный размеры земельного участка (Рмин) и (Рмакс), м <sup>2</sup>                                                                | Рмин = —<br>Рмакс = —                                                       |

| 1    | 2                                                                                                                                                                                                 | 3                 |
|------|---------------------------------------------------------------------------------------------------------------------------------------------------------------------------------------------------|-------------------|
| 8.   | Кадастровый или иной государственный учетный номер (инвентарный) объекта недвижимости, расположенного на образуемом земельном участке                                                             | 31:16:0210027:376 |
| 9.   | Кадастровые номера исходных земельных участков                                                                                                                                                    | —                 |
| 9.1. | Кадастровый номер входящего в состав земельного участка, представляющего собой единое землепользование (номер контура многоконтурного земельного участка), преобразование которого осуществляется | —                 |
| 9.2. | Кадастровые номера земельных участков, исключаемых из состава измененного (исходного) земельного участка, представляющего собой единое землепользование                                           | —                 |
| 9.3. | Кадастровый или иной государственный учетный номер (инвентарный) объекта недвижимости, расположенного на измененном земельном участке                                                             | —                 |
| 10.  | Условный номер земельного участка                                                                                                                                                                 | 29                |
| 11.  | Учетный номер проекта межевания территории                                                                                                                                                        | —                 |
| 12.  | Дополнительные сведения об образовании земельного участка                                                                                                                                         | —                 |
| 13.  | Сведения о земельных участках (землях общего пользования, территории общего пользования), посредством которых обеспечивается доступ                                                               | :ЗУ338            |
| 14.  | Иные сведения                                                                                                                                                                                     | —                 |

**4. Пояснения к сведениям об образуемом земельном участке** :ЗУ29 :  
 обозначение земельного участка

1. —

**1. Сведения о характерных точках границ образуемого земельного участка** :ЗУ30 :  
 обозначение земельного участка

Система координат МСК-31 Зона № 1

| Обозначение характерных точек границ | Координаты, м |   | Метод определения координат | Формулы, примененные для расчета средней квадратической погрешности определения координат характерных точек границ (Mt), с подставленными в такие формулы значениями и итоговые (вычисленные) значения Mt, м | Описание закрепления точки |
|--------------------------------------|---------------|---|-----------------------------|--------------------------------------------------------------------------------------------------------------------------------------------------------------------------------------------------------------|----------------------------|
|                                      | X             | Y |                             |                                                                                                                                                                                                              |                            |
|                                      |               |   |                             |                                                                                                                                                                                                              |                            |





| 1                                                               | 2                                                                                                                                                                                                 | 3                                                           |
|-----------------------------------------------------------------|---------------------------------------------------------------------------------------------------------------------------------------------------------------------------------------------------|-------------------------------------------------------------|
| 4.                                                              | Реестровый номер границ территориальной зоны или в случае отсутствия такого реестрового номера ее индивидуальное обозначение (вид, тип, номер, индекс)                                            | —                                                           |
| 5.                                                              | Площадь земельного участка ± величина погрешности определения (вычисления) площади ( $P \pm \Delta P$ ), м <sup>2</sup>                                                                           | 20 ± 2,00                                                   |
| 6.                                                              | Формула, примененная для вычисления предельной погрешности определения площади земельного участка, с подставленными значениями и итоговые (вычисленные) значения                                  | $3,5 * 0,10 * \sqrt{(20,00)} = 2$                           |
| 7.                                                              | Предельный минимальный и максимальный размеры земельного участка ( $P_{\text{мин}}$ и $P_{\text{макс}}$ ), м <sup>2</sup>                                                                         | $P_{\text{мин}} = \text{—}$<br>$P_{\text{макс}} = \text{—}$ |
| 8.                                                              | Кадастровый или иной государственный учетный номер (инвентарный) объекта недвижимости, расположенного на образуемом земельном участке                                                             | 31:16:0210027:404                                           |
| 9.                                                              | Кадастровые номера исходных земельных участков                                                                                                                                                    | —                                                           |
| 9.1.                                                            | Кадастровый номер входящего в состав земельного участка, представляющего собой единое землепользование (номер контура многоконтурного земельного участка), преобразование которого осуществляется | —                                                           |
| 9.2.                                                            | Кадастровые номера земельных участков, исключаемых из состава измененного (исходного) земельного участка, представляющего собой единое землепользование                                           | —                                                           |
| 9.3.                                                            | Кадастровый или иной государственный учетный номер (инвентарный) объекта недвижимости, расположенного на измененном земельном участке                                                             | —                                                           |
| 10.                                                             | Условный номер земельного участка                                                                                                                                                                 | 30                                                          |
| 11.                                                             | Учетный номер проекта межевания территории                                                                                                                                                        | —                                                           |
| 12.                                                             | Дополнительные сведения об образовании земельного участка                                                                                                                                         | —                                                           |
| 13.                                                             | Сведения о земельных участках (землях общего пользования, территории общего пользования), посредством которых обеспечивается доступ                                                               | :ЗУ338                                                      |
| 14.                                                             | Иные сведения                                                                                                                                                                                     | —                                                           |
| <b>4. Пояснения к сведениям об образуемом земельном участке</b> |                                                                                                                                                                                                   | :ЗУ30<br>: обозначение земельного участка                   |

1. \_\_\_\_\_

**1. Сведения о характерных точках границ образуемого земельного участка** \_\_\_\_\_ :ЗУ31 :  
 обозначение земельного участка

Система координат \_\_\_\_\_ МСК-31 \_\_\_\_\_ Зона № \_\_\_\_\_ 1 \_\_\_\_\_

| Обозначение характерных точек границ | Координаты, м |              | Метод определения координат                             | Формулы, примененные для расчета средней квадратической погрешности определения координат характерных точек границ (Mt), с подставленными в такие формулы значениями и итоговые (вычисленные) значения Mt, м | Описание закрепления точки |
|--------------------------------------|---------------|--------------|---------------------------------------------------------|--------------------------------------------------------------------------------------------------------------------------------------------------------------------------------------------------------------|----------------------------|
|                                      | X             | Y            |                                                         |                                                                                                                                                                                                              |                            |
| 1                                    | 2             | 3            | 4                                                       | 5                                                                                                                                                                                                            | 6                          |
| н570У                                | 394 943,44    | 1 331 764,19 | Метод спутниковых геодезических измерений (определений) | $\sqrt{(0,07^2 + 0,07^2)} = 0,10$                                                                                                                                                                            | —                          |
| н571У                                | 394 947,79    | 1 331 768,71 |                                                         |                                                                                                                                                                                                              |                            |
| н569У                                | 394 945,32    | 1 331 771,10 |                                                         |                                                                                                                                                                                                              |                            |
| н568У                                | 394 940,97    | 1 331 766,60 |                                                         |                                                                                                                                                                                                              |                            |
| н570У                                | 394 943,44    | 1 331 764,19 |                                                         |                                                                                                                                                                                                              |                            |

**2. Сведения о частях границ образуемого земельного участка** \_\_\_\_\_ :ЗУ31 :  
 обозначение земельного участка

| Обозначение части границ |       | Горизонтальное проложение (S), м | Описание прохождения части границ | Сведения о согласовании местоположения границ (согласовано/спорное) |
|--------------------------|-------|----------------------------------|-----------------------------------|---------------------------------------------------------------------|
| от т.                    | до т. |                                  |                                   |                                                                     |
| 1                        | 2     | 3                                | 4                                 | 5                                                                   |
| н570У                    | н571У | 6,27                             | —                                 | согласовано                                                         |
| н571У                    | н569У | 3,44                             |                                   |                                                                     |
| н569У                    | н568У | 6,26                             |                                   |                                                                     |
| н568У                    | н570У | 3,45                             |                                   |                                                                     |

**3. Сведения о характеристиках образуемого земельного участка** \_\_\_\_\_ :ЗУ31 :  
 обозначение земельного участка

| № п/п | Наименование характеристики земельного участка | Значение характеристики |
|-------|------------------------------------------------|-------------------------|
| 1     | 2                                              | 3                       |
|       |                                                |                         |

| 1    | 2                                                                                                                                                                                                 | 3                                                                           |
|------|---------------------------------------------------------------------------------------------------------------------------------------------------------------------------------------------------|-----------------------------------------------------------------------------|
| 1.   | Адрес земельного участка                                                                                                                                                                          | Российская Федерация, Белгородская область, Белгород г                      |
| 1.1. | Сведения о местоположении земельного участка (при отсутствии адреса) в структурированном в соответствии с федеральной информационной адресной системой виде                                       | —                                                                           |
| 1.2. | Дополнительные сведения о местоположении земельного участка                                                                                                                                       | —                                                                           |
| 2.   | Категория земель                                                                                                                                                                                  | Земли населенных пунктов                                                    |
| 3.   | Вид (виды) разрешенного использования                                                                                                                                                             | Для размещения объектов транспорта. Размещение гаражей для собственных нужд |
| 3.1. | Дополнительные сведения об использовании земельного участка                                                                                                                                       | —                                                                           |
| 4.   | Реестровый номер границ территориальной зоны или в случае отсутствия такого реестрового номера ее индивидуальное обозначение (вид, тип, номер, индекс)                                            | —                                                                           |
| 5.   | Площадь земельного участка $\pm$ величина погрешности определения (вычисления) площади ( $P \pm \Delta P$ ), м <sup>2</sup>                                                                       | $22 \pm 2,00$                                                               |
| 6.   | Формула, примененная для вычисления предельной погрешности определения площади земельного участка, с подставленными значениями и итоговые (вычисленные) значения                                  | $3,5*0,10*\sqrt{(22,00)} = 2$                                               |
| 7.   | Предельный минимальный и максимальный размеры земельного участка ( $P_{\text{мин}}$ и $P_{\text{макс}}$ ), м <sup>2</sup>                                                                         | $P_{\text{мин}} = \text{—}$<br>$P_{\text{макс}} = \text{—}$                 |
| 8.   | Кадастровый или иной государственный учетный номер (инвентарный) объекта недвижимости, расположенного на образуемом земельном участке                                                             | 31:16:0210027:380                                                           |
| 9.   | Кадастровые номера исходных земельных участков                                                                                                                                                    | —                                                                           |
| 9.1. | Кадастровый номер входящего в состав земельного участка, представляющего собой единое землепользование (номер контура многоконтурного земельного участка), преобразование которого осуществляется | —                                                                           |
| 9.2. | Кадастровые номера земельных участков, исключаемых из состава измененного (исходного) земельного участка, представляющего собой единое землепользование                                           | —                                                                           |
| 9.3. | Кадастровый или иной государственный учетный номер (инвентарный) объекта недвижимости, расположенного на измененном земельном участке                                                             | —                                                                           |

| 1   | 2                                                                                                                                   | 3      |
|-----|-------------------------------------------------------------------------------------------------------------------------------------|--------|
| 10. | Условный номер земельного участка                                                                                                   | 31     |
| 11. | Учетный номер проекта межевания территории                                                                                          | —      |
| 12. | Дополнительные сведения об образовании земельного участка                                                                           | —      |
| 13. | Сведения о земельных участках (землях общего пользования, территории общего пользования), посредством которых обеспечивается доступ | :ЗУ338 |
| 14. | Иные сведения                                                                                                                       | —      |

**4. Пояснения к сведениям об образуемом земельном участке** \_\_\_\_\_ :ЗУ31 :  
 обозначение земельного участка

1. \_\_\_\_\_

**1. Сведения о характерных точках границ образуемого земельного участка** \_\_\_\_\_ :ЗУ32 :  
 обозначение земельного участка

Система координат \_\_\_\_\_ МСК-31 \_\_\_\_\_ Зона № \_\_\_\_\_ 1 \_\_\_\_\_

| Обозначение характерных точек границ | Координаты, м |              | Метод определения координат                             | Формулы, примененные для расчета средней квадратической погрешности определения координат характерных точек границ (Mt), с подставленными в такие формулы значениями и итоговые (вычисленные) значения Mt, м | Описание закрепления точки |
|--------------------------------------|---------------|--------------|---------------------------------------------------------|--------------------------------------------------------------------------------------------------------------------------------------------------------------------------------------------------------------|----------------------------|
|                                      | X             | Y            |                                                         |                                                                                                                                                                                                              |                            |
| 1                                    | 2             | 3            | 4                                                       | 5                                                                                                                                                                                                            | 6                          |
| н550У                                | 394 945,94    | 1 331 761,78 | Метод спутниковых геодезических измерений (определений) | $\sqrt{(0,07^2 + 0,07^2)} = 0,10$                                                                                                                                                                            | —                          |
| н572У                                | 394 950,30    | 1 331 766,28 |                                                         |                                                                                                                                                                                                              |                            |
| н571У                                | 394 947,79    | 1 331 768,71 |                                                         |                                                                                                                                                                                                              |                            |
| н570У                                | 394 943,44    | 1 331 764,19 |                                                         |                                                                                                                                                                                                              |                            |
| н52У                                 | 394 943,42    | 1 331 764,02 |                                                         |                                                                                                                                                                                                              |                            |
| н51У                                 | 394 945,86    | 1 331 761,68 |                                                         |                                                                                                                                                                                                              |                            |
| н550У                                | 394 945,94    | 1 331 761,78 |                                                         |                                                                                                                                                                                                              |                            |

**2. Сведения о частях границ образуемого земельного участка** \_\_\_\_\_ :3У32 \_\_\_\_\_ :  
 обозначение земельного участка

| Обозначение части границ |       | Горизонтальное проложение (S), м | Описание прохождения части границ | Сведения о согласовании местоположения границ (согласовано/спорное) |
|--------------------------|-------|----------------------------------|-----------------------------------|---------------------------------------------------------------------|
| от т.                    | до т. |                                  |                                   |                                                                     |
| 1                        | 2     | 3                                | 4                                 | 5                                                                   |
| н550У                    | н572У | 6,27                             | —                                 | согласовано                                                         |
| н572У                    | н571У | 3,49                             |                                   |                                                                     |
| н571У                    | н570У | 6,27                             |                                   |                                                                     |
| н570У                    | н52У  | 0,17                             |                                   |                                                                     |
| н52У                     | н51У  | 3,38                             |                                   |                                                                     |
| н51У                     | н550У | 0,13                             |                                   |                                                                     |

**3. Сведения о характеристиках образуемого земельного участка** \_\_\_\_\_ :3У32 \_\_\_\_\_ :  
 обозначение земельного участка

| № п/п | Наименование характеристики земельного участка                                                                                                                   | Значение характеристики                                                     |
|-------|------------------------------------------------------------------------------------------------------------------------------------------------------------------|-----------------------------------------------------------------------------|
| 1     | 2                                                                                                                                                                | 3                                                                           |
| 1.    | Адрес земельного участка                                                                                                                                         | Российская Федерация, Белгородская область, Белгород г                      |
| 1.1.  | Сведения о местоположении земельного участка (при отсутствии адреса) в структурированном в соответствии с федеральной информационной адресной системой виде      | —                                                                           |
| 1.2.  | Дополнительные сведения о местоположении земельного участка                                                                                                      | —                                                                           |
| 2.    | Категория земель                                                                                                                                                 | Земли населенных пунктов                                                    |
| 3.    | Вид (виды) разрешенного использования                                                                                                                            | Для размещения объектов транспорта. Размещение гаражей для собственных нужд |
| 3.1.  | Дополнительные сведения об использовании земельного участка                                                                                                      | —                                                                           |
| 4.    | Реестровый номер границ территориальной зоны или в случае отсутствия такого реестрового номера ее индивидуальное обозначение (вид, тип, номер, индекс)           | —                                                                           |
| 5.    | Площадь земельного участка ± величина погрешности определения (вычисления) площади ( $P \pm \Delta P$ ), м <sup>2</sup>                                          | 22 ± 2,00                                                                   |
| 6.    | Формула, примененная для вычисления предельной погрешности определения площади земельного участка, с подставленными значениями и итоговые (вычисленные) значения | $3,5*0,10*\sqrt{(22,00)} = 2$                                               |
| 7.    | Предельный минимальный и максимальный размеры земельного участка ( $R_{мин}$ ) и ( $R_{макс}$ ), м <sup>2</sup>                                                  | $R_{мин} = —$<br>$R_{макс} = —$                                             |



| 1    | 2                                                                                                                                                                                                 | 3                 |
|------|---------------------------------------------------------------------------------------------------------------------------------------------------------------------------------------------------|-------------------|
| 8.   | Кадастровый или иной государственный учетный номер (инвентарный) объекта недвижимости, расположенного на образуемом земельном участке                                                             | 31:16:0210027:386 |
| 9.   | Кадастровые номера исходных земельных участков                                                                                                                                                    | —                 |
| 9.1. | Кадастровый номер входящего в состав земельного участка, представляющего собой единое землепользование (номер контура многоконтурного земельного участка), преобразование которого осуществляется | —                 |
| 9.2. | Кадастровые номера земельных участков, исключаемых из состава измененного (исходного) земельного участка, представляющего собой единое землепользование                                           | —                 |
| 9.3. | Кадастровый или иной государственный учетный номер (инвентарный) объекта недвижимости, расположенного на измененном земельном участке                                                             | —                 |
| 10.  | Условный номер земельного участка                                                                                                                                                                 | 32                |
| 11.  | Учетный номер проекта межевания территории                                                                                                                                                        | —                 |
| 12.  | Дополнительные сведения об образовании земельного участка                                                                                                                                         | —                 |
| 13.  | Сведения о земельных участках (землях общего пользования, территории общего пользования), посредством которых обеспечивается доступ                                                               | :ЗУ338            |
| 14.  | Иные сведения                                                                                                                                                                                     | —                 |

**4. Пояснения к сведениям об образуемом земельном участке** \_\_\_\_\_ :ЗУ32 \_\_\_\_\_ :  
 обозначение земельного участка

1. \_\_\_\_\_

**1. Сведения о характерных точках границ образуемого земельного участка** \_\_\_\_\_ :ЗУ33 \_\_\_\_\_ :  
 обозначение земельного участка

Система координат \_\_\_\_\_ МСК-31 \_\_\_\_\_ Зона № \_\_\_\_\_ 1 \_\_\_\_\_

| Обозначение характерных точек границ | Координаты, м |   | Метод определения координат | Формулы, примененные для расчета средней квадратической погрешности определения координат характерных точек границ (Mt), с подставленными в такие формулы значениями и итоговые (вычисленные) значения Mt, м | Описание закрепления точки |
|--------------------------------------|---------------|---|-----------------------------|--------------------------------------------------------------------------------------------------------------------------------------------------------------------------------------------------------------|----------------------------|
|                                      | X             | Y |                             |                                                                                                                                                                                                              |                            |
|                                      |               |   |                             |                                                                                                                                                                                                              |                            |



| 1                                                               | 2                                                                                                                                                                                                 | 3                                                           |
|-----------------------------------------------------------------|---------------------------------------------------------------------------------------------------------------------------------------------------------------------------------------------------|-------------------------------------------------------------|
| 4.                                                              | Реестровый номер границ территориальной зоны или в случае отсутствия такого реестрового номера ее индивидуальное обозначение (вид, тип, номер, индекс)                                            | —                                                           |
| 5.                                                              | Площадь земельного участка ± величина погрешности определения (вычисления) площади ( $P \pm \Delta P$ ), м <sup>2</sup>                                                                           | 21 ± 2,00                                                   |
| 6.                                                              | Формула, примененная для вычисления предельной погрешности определения площади земельного участка, с подставленными значениями и итоговые (вычисленные) значения                                  | $3,5 * 0,10 * \sqrt{(21,00)} = 2$                           |
| 7.                                                              | Предельный минимальный и максимальный размеры земельного участка ( $P_{\text{мин}}$ и $P_{\text{макс}}$ ), м <sup>2</sup>                                                                         | $P_{\text{мин}} = \text{—}$<br>$P_{\text{макс}} = \text{—}$ |
| 8.                                                              | Кадастровый или иной государственный учетный номер (инвентарный) объекта недвижимости, расположенного на образуемом земельном участке                                                             | 31:16:0210027:405                                           |
| 9.                                                              | Кадастровые номера исходных земельных участков                                                                                                                                                    | —                                                           |
| 9.1.                                                            | Кадастровый номер входящего в состав земельного участка, представляющего собой единое землепользование (номер контура многоконтурного земельного участка), преобразование которого осуществляется | —                                                           |
| 9.2.                                                            | Кадастровые номера земельных участков, исключаемых из состава измененного (исходного) земельного участка, представляющего собой единое землепользование                                           | —                                                           |
| 9.3.                                                            | Кадастровый или иной государственный учетный номер (инвентарный) объекта недвижимости, расположенного на измененном земельном участке                                                             | —                                                           |
| 10.                                                             | Условный номер земельного участка                                                                                                                                                                 | 33                                                          |
| 11.                                                             | Учетный номер проекта межевания территории                                                                                                                                                        | —                                                           |
| 12.                                                             | Дополнительные сведения об образовании земельного участка                                                                                                                                         | —                                                           |
| 13.                                                             | Сведения о земельных участках (землях общего пользования, территории общего пользования), посредством которых обеспечивается доступ                                                               | :ЗУ338                                                      |
| 14.                                                             | Иные сведения                                                                                                                                                                                     | —                                                           |
| <b>4. Пояснения к сведениям об образуемом земельном участке</b> |                                                                                                                                                                                                   | :ЗУ33 :<br>_____ :<br>обозначение земельного участка        |

1. \_\_\_\_\_

**1. Сведения о характерных точках границ образуемого земельного участка** \_\_\_\_\_ :ЗУ34 :  
 обозначение земельного участка

Система координат \_\_\_\_\_ МСК-31 \_\_\_\_\_ Зона № \_\_\_\_\_ 1 \_\_\_\_\_

| Обозначение характерных точек границ | Координаты, м |              | Метод определения координат                             | Формулы, примененные для расчета средней квадратической погрешности определения координат характерных точек границ (Mt), с подставленными в такие формулы значениями и итоговые (вычисленные) значения Mt, м | Описание закрепления точки |
|--------------------------------------|---------------|--------------|---------------------------------------------------------|--------------------------------------------------------------------------------------------------------------------------------------------------------------------------------------------------------------|----------------------------|
|                                      | X             | Y            |                                                         |                                                                                                                                                                                                              |                            |
| 1                                    | 2             | 3            | 4                                                       | 5                                                                                                                                                                                                            | 6                          |
| 574                                  | 394 950,76    | 1 331 757,14 | Метод спутниковых геодезических измерений (определений) | $\sqrt{(0,07^2 + 0,07^2)} = 0,10$                                                                                                                                                                            | —                          |
| н575У                                | 394 955,15    | 1 331 761,59 |                                                         |                                                                                                                                                                                                              |                            |
| н573У                                | 394 952,74    | 1 331 763,92 |                                                         |                                                                                                                                                                                                              |                            |
| 549                                  | 394 948,28    | 1 331 759,50 |                                                         |                                                                                                                                                                                                              |                            |
| 574                                  | 394 950,76    | 1 331 757,14 |                                                         |                                                                                                                                                                                                              |                            |

**2. Сведения о частях границ образуемого земельного участка** \_\_\_\_\_ :ЗУ34 :  
 обозначение земельного участка

| Обозначение части границ |       | Горизонтальное проложение (S), м | Описание прохождения части границ | Сведения о согласовании местоположения границ (согласовано/спорное) |
|--------------------------|-------|----------------------------------|-----------------------------------|---------------------------------------------------------------------|
| от т.                    | до т. |                                  |                                   |                                                                     |
| 1                        | 2     | 3                                | 4                                 | 5                                                                   |
| 574                      | н575У | 6,25                             | —                                 | согласовано                                                         |
| н575У                    | н573У | 3,35                             |                                   |                                                                     |
| н573У                    | 549   | 6,28                             |                                   |                                                                     |
| 549                      | 574   | 3,42                             |                                   |                                                                     |

**3. Сведения о характеристиках образуемого земельного участка** \_\_\_\_\_ :ЗУ34 :  
 обозначение земельного участка

| № п/п | Наименование характеристики земельного участка | Значение характеристики |
|-------|------------------------------------------------|-------------------------|
| 1     | 2                                              | 3                       |
|       |                                                |                         |

| 1    | 2                                                                                                                                                                                                 | 3                                                                           |
|------|---------------------------------------------------------------------------------------------------------------------------------------------------------------------------------------------------|-----------------------------------------------------------------------------|
| 1.   | Адрес земельного участка                                                                                                                                                                          | Российская Федерация, Белгородская область, Белгород г                      |
| 1.1. | Сведения о местоположении земельного участка (при отсутствии адреса) в структурированном в соответствии с федеральной информационной адресной системой виде                                       | —                                                                           |
| 1.2. | Дополнительные сведения о местоположении земельного участка                                                                                                                                       | —                                                                           |
| 2.   | Категория земель                                                                                                                                                                                  | Земли населенных пунктов                                                    |
| 3.   | Вид (виды) разрешенного использования                                                                                                                                                             | Для размещения объектов транспорта. Размещение гаражей для собственных нужд |
| 3.1. | Дополнительные сведения об использовании земельного участка                                                                                                                                       | —                                                                           |
| 4.   | Реестровый номер границ территориальной зоны или в случае отсутствия такого реестрового номера ее индивидуальное обозначение (вид, тип, номер, индекс)                                            | —                                                                           |
| 5.   | Площадь земельного участка $\pm$ величина погрешности определения (вычисления) площади ( $P \pm \Delta P$ ), м <sup>2</sup>                                                                       | $21 \pm 2,00$                                                               |
| 6.   | Формула, примененная для вычисления предельной погрешности определения площади земельного участка, с подставленными значениями и итоговые (вычисленные) значения                                  | $3,5 * 0,10 * \sqrt{(21,00)} = 2$                                           |
| 7.   | Предельный минимальный и максимальный размеры земельного участка ( $P_{\text{мин}}$ и $P_{\text{макс}}$ ), м <sup>2</sup>                                                                         | $P_{\text{мин}} = \text{—}$<br>$P_{\text{макс}} = \text{—}$                 |
| 8.   | Кадастровый или иной государственный учетный номер (инвентарный) объекта недвижимости, расположенного на образуемом земельном участке                                                             | 31:16:0210027:379                                                           |
| 9.   | Кадастровые номера исходных земельных участков                                                                                                                                                    | —                                                                           |
| 9.1. | Кадастровый номер входящего в состав земельного участка, представляющего собой единое землепользование (номер контура многоконтурного земельного участка), преобразование которого осуществляется | —                                                                           |
| 9.2. | Кадастровые номера земельных участков, исключаемых из состава измененного (исходного) земельного участка, представляющего собой единое землепользование                                           | —                                                                           |
| 9.3. | Кадастровый или иной государственный учетный номер (инвентарный) объекта недвижимости, расположенного на измененном земельном участке                                                             | —                                                                           |

| 1   | 2                                                                                                                                   | 3      |
|-----|-------------------------------------------------------------------------------------------------------------------------------------|--------|
| 10. | Условный номер земельного участка                                                                                                   | 34     |
| 11. | Учетный номер проекта межевания территории                                                                                          | —      |
| 12. | Дополнительные сведения об образовании земельного участка                                                                           | —      |
| 13. | Сведения о земельных участках (землях общего пользования, территории общего пользования), посредством которых обеспечивается доступ | :ЗУ338 |
| 14. | Иные сведения                                                                                                                       | —      |

**4. Пояснения к сведениям об образуемом земельном участке** \_\_\_\_\_ :ЗУ34 :  
 обозначение земельного участка

1. \_\_\_\_\_

**1. Сведения о характерных точках границ образуемого земельного участка** \_\_\_\_\_ :ЗУ36 :  
 обозначение земельного участка

Система координат \_\_\_\_\_ МСК-31 \_\_\_\_\_ Зона № \_\_\_\_\_ 1 \_\_\_\_\_

| Обозначение характерных точек границ | Координаты, м |              | Метод определения координат                             | Формулы, примененные для расчета средней квадратической погрешности определения координат характерных точек границ (Mt), с подставленными в такие формулы значениями и итоговые (вычисленные) значения Mt, м | Описание закрепления точки |
|--------------------------------------|---------------|--------------|---------------------------------------------------------|--------------------------------------------------------------------------------------------------------------------------------------------------------------------------------------------------------------|----------------------------|
|                                      | X             | Y            |                                                         |                                                                                                                                                                                                              |                            |
| 1                                    | 2             | 3            | 4                                                       | 5                                                                                                                                                                                                            | 6                          |
| н578У                                | 394 960,06    | 1 331 756,85 | Метод спутниковых геодезических измерений (определений) | $\sqrt{(0,07^2 + 0,07^2)} = 0,10$                                                                                                                                                                            | —                          |
| н579У                                | 394 955,69    | 1 331 752,32 |                                                         |                                                                                                                                                                                                              |                            |
| н580У                                | 394 958,13    | 1 331 749,95 |                                                         |                                                                                                                                                                                                              |                            |
| н581У                                | 394 962,51    | 1 331 754,47 |                                                         |                                                                                                                                                                                                              |                            |
| н578У                                | 394 960,06    | 1 331 756,85 |                                                         |                                                                                                                                                                                                              |                            |



| 2. Сведения о частях границ образуемого земельного участка _____ :ЗУ36 _____ :   |                                                                                                                                                                  |                                  |                                                                             |                                                                     |
|----------------------------------------------------------------------------------|------------------------------------------------------------------------------------------------------------------------------------------------------------------|----------------------------------|-----------------------------------------------------------------------------|---------------------------------------------------------------------|
| обозначение земельного участка                                                   |                                                                                                                                                                  |                                  |                                                                             |                                                                     |
| Обозначение части границ                                                         |                                                                                                                                                                  | Горизонтальное проложение (S), м | Описание прохождения части границ                                           | Сведения о согласовании местоположения границ (согласовано/спорное) |
| от т.                                                                            | до т.                                                                                                                                                            |                                  |                                                                             |                                                                     |
| 1                                                                                | 2                                                                                                                                                                | 3                                | 4                                                                           | 5                                                                   |
| н578У                                                                            | н579У                                                                                                                                                            | 6,29                             | —                                                                           | согласовано                                                         |
| н579У                                                                            | н580У                                                                                                                                                            | 3,40                             |                                                                             |                                                                     |
| н580У                                                                            | н581У                                                                                                                                                            | 6,29                             |                                                                             |                                                                     |
| н581У                                                                            | н578У                                                                                                                                                            | 3,42                             |                                                                             |                                                                     |
| 3. Сведения о характеристиках образуемого земельного участка _____ :ЗУ36 _____ : |                                                                                                                                                                  |                                  |                                                                             |                                                                     |
| обозначение земельного участка                                                   |                                                                                                                                                                  |                                  |                                                                             |                                                                     |
| № п/п                                                                            | Наименование характеристики земельного участка                                                                                                                   |                                  | Значение характеристики                                                     |                                                                     |
| 1                                                                                | 2                                                                                                                                                                |                                  | 3                                                                           |                                                                     |
| 1.                                                                               | Адрес земельного участка                                                                                                                                         |                                  | Российская Федерация, Белгородская область, Белгород г                      |                                                                     |
| 1.1.                                                                             | Сведения о местоположении земельного участка (при отсутствии адреса) в структурированном в соответствии с федеральной информационной адресной системой виде      |                                  | —                                                                           |                                                                     |
| 1.2.                                                                             | Дополнительные сведения о местоположении земельного участка                                                                                                      |                                  | —                                                                           |                                                                     |
| 2.                                                                               | Категория земель                                                                                                                                                 |                                  | Земли населенных пунктов                                                    |                                                                     |
| 3.                                                                               | Вид (виды) разрешенного использования                                                                                                                            |                                  | Для размещения объектов транспорта. Размещение гаражей для собственных нужд |                                                                     |
| 3.1.                                                                             | Дополнительные сведения об использовании земельного участка                                                                                                      |                                  | —                                                                           |                                                                     |
| 4.                                                                               | Реестровый номер границ территориальной зоны или в случае отсутствия такого реестрового номера ее индивидуальное обозначение (вид, тип, номер, индекс)           |                                  | —                                                                           |                                                                     |
| 5.                                                                               | Площадь земельного участка ± величина погрешности определения (вычисления) площади ( $P \pm \Delta P$ ), м <sup>2</sup>                                          |                                  | 21 ± 2,00                                                                   |                                                                     |
| 6.                                                                               | Формула, примененная для вычисления предельной погрешности определения площади земельного участка, с подставленными значениями и итоговые (вычисленные) значения |                                  | $3,5*0,10*\sqrt{(21,00)} = 2$                                               |                                                                     |
| 7.                                                                               | Предельный минимальный и максимальный размеры земельного участка (Рмин) и (Рмакс), м <sup>2</sup>                                                                |                                  | Рмин = —<br>Рмакс = —                                                       |                                                                     |

| 1    | 2                                                                                                                                                                                                 | 3                 |
|------|---------------------------------------------------------------------------------------------------------------------------------------------------------------------------------------------------|-------------------|
| 8.   | Кадастровый или иной государственный учетный номер (инвентарный) объекта недвижимости, расположенного на образуемом земельном участке                                                             | 31:16:0210027:667 |
| 9.   | Кадастровые номера исходных земельных участков                                                                                                                                                    | —                 |
| 9.1. | Кадастровый номер входящего в состав земельного участка, представляющего собой единое землепользование (номер контура многоконтурного земельного участка), преобразование которого осуществляется | —                 |
| 9.2. | Кадастровые номера земельных участков, исключаемых из состава измененного (исходного) земельного участка, представляющего собой единое землепользование                                           | —                 |
| 9.3. | Кадастровый или иной государственный учетный номер (инвентарный) объекта недвижимости, расположенного на измененном земельном участке                                                             | —                 |
| 10.  | Условный номер земельного участка                                                                                                                                                                 | 36                |
| 11.  | Учетный номер проекта межевания территории                                                                                                                                                        | —                 |
| 12.  | Дополнительные сведения об образовании земельного участка                                                                                                                                         | —                 |
| 13.  | Сведения о земельных участках (землях общего пользования, территории общего пользования), посредством которых обеспечивается доступ                                                               | :ЗУ338            |
| 14.  | Иные сведения                                                                                                                                                                                     | —                 |

**4. Пояснения к сведениям об образуемом земельном участке** :ЗУ36 :  
 обозначение земельного участка

1. —

**1. Сведения о характерных точках границ образуемого земельного участка** :ЗУ37 :  
 обозначение земельного участка

Система координат МСК-31 Зона № 1

| Обозначение характерных точек границ | Координаты, м |   | Метод определения координат | Формулы, примененные для расчета средней квадратической погрешности определения координат характерных точек границ (Mt), с подставленными в такие формулы значениями и итоговые (вычисленные) значения Mt, м | Описание закрепления точки |
|--------------------------------------|---------------|---|-----------------------------|--------------------------------------------------------------------------------------------------------------------------------------------------------------------------------------------------------------|----------------------------|
|                                      | X             | Y |                             |                                                                                                                                                                                                              |                            |
|                                      |               |   |                             |                                                                                                                                                                                                              |                            |

| 1     | 2          | 3            | 4                                                       | 5                                 | 6 |
|-------|------------|--------------|---------------------------------------------------------|-----------------------------------|---|
| н582У | 394 964,99 | 1 331 752,07 | Метод спутниковых геодезических измерений (определений) | $\sqrt{(0,07^2 + 0,07^2)} = 0,10$ | — |
| н581У | 394 962,51 | 1 331 754,47 |                                                         |                                   |   |
| н580У | 394 958,13 | 1 331 749,95 |                                                         |                                   |   |
| н546У | 394 960,61 | 1 331 747,54 |                                                         |                                   |   |
| н582У | 394 964,99 | 1 331 752,07 |                                                         |                                   |   |

**2. Сведения о частях границ образуемого земельного участка** \_\_\_\_\_:3У37 \_\_\_\_\_ :  
 обозначение земельного участка

| Обозначение части границ |       | Горизонтальное проложение (S), м | Описание прохождения части границ | Сведения о согласовании местоположения границ (согласовано/спорное) |
|--------------------------|-------|----------------------------------|-----------------------------------|---------------------------------------------------------------------|
| от т.                    | до т. |                                  |                                   |                                                                     |
| 1                        | 2     | 3                                | 4                                 | 5                                                                   |
| н582У                    | н581У | 3,45                             | —                                 | согласовано                                                         |
| н581У                    | н580У | 6,29                             |                                   |                                                                     |
| н580У                    | н546У | 3,46                             |                                   |                                                                     |
| н546У                    | н582У | 6,30                             |                                   |                                                                     |

**3. Сведения о характеристиках образуемого земельного участка** \_\_\_\_\_:3У37 \_\_\_\_\_ :  
 обозначение земельного участка

| № п/п | Наименование характеристики земельного участка                                                                                                              | Значение характеристики                                                     |
|-------|-------------------------------------------------------------------------------------------------------------------------------------------------------------|-----------------------------------------------------------------------------|
| 1     | 2                                                                                                                                                           | 3                                                                           |
| 1.    | Адрес земельного участка                                                                                                                                    | Российская Федерация, Белгородская область, Белгород г                      |
| 1.1.  | Сведения о местоположении земельного участка (при отсутствии адреса) в структурированном в соответствии с федеральной информационной адресной системой виде | —                                                                           |
| 1.2.  | Дополнительные сведения о местоположении земельного участка                                                                                                 | —                                                                           |
| 2.    | Категория земель                                                                                                                                            | Земли населенных пунктов                                                    |
| 3.    | Вид (виды) разрешенного использования                                                                                                                       | Для размещения объектов транспорта. Размещение гаражей для собственных нужд |
| 3.1.  | Дополнительные сведения об использовании земельного участка                                                                                                 | —                                                                           |

| 1                                                               | 2                                                                                                                                                                                                 | 3                                                           |
|-----------------------------------------------------------------|---------------------------------------------------------------------------------------------------------------------------------------------------------------------------------------------------|-------------------------------------------------------------|
| 4.                                                              | Реестровый номер границ территориальной зоны или в случае отсутствия такого реестрового номера ее индивидуальное обозначение (вид, тип, номер, индекс)                                            | —                                                           |
| 5.                                                              | Площадь земельного участка ± величина погрешности определения (вычисления) площади ( $P \pm \Delta P$ ), м <sup>2</sup>                                                                           | 22 ± 2,00                                                   |
| 6.                                                              | Формула, примененная для вычисления предельной погрешности определения площади земельного участка, с подставленными значениями и итоговые (вычисленные) значения                                  | $3,5 * 0,10 * \sqrt{(22,00)} = 2$                           |
| 7.                                                              | Предельный минимальный и максимальный размеры земельного участка ( $P_{\text{мин}}$ и $P_{\text{макс}}$ ), м <sup>2</sup>                                                                         | $P_{\text{мин}} = \text{—}$<br>$P_{\text{макс}} = \text{—}$ |
| 8.                                                              | Кадастровый или иной государственный учетный номер (инвентарный) объекта недвижимости, расположенного на образуемом земельном участке                                                             | 31:16:0210027:964                                           |
| 9.                                                              | Кадастровые номера исходных земельных участков                                                                                                                                                    | —                                                           |
| 9.1.                                                            | Кадастровый номер входящего в состав земельного участка, представляющего собой единое землепользование (номер контура многоконтурного земельного участка), преобразование которого осуществляется | —                                                           |
| 9.2.                                                            | Кадастровые номера земельных участков, исключаемых из состава измененного (исходного) земельного участка, представляющего собой единое землепользование                                           | —                                                           |
| 9.3.                                                            | Кадастровый или иной государственный учетный номер (инвентарный) объекта недвижимости, расположенного на измененном земельном участке                                                             | —                                                           |
| 10.                                                             | Условный номер земельного участка                                                                                                                                                                 | 37                                                          |
| 11.                                                             | Учетный номер проекта межевания территории                                                                                                                                                        | —                                                           |
| 12.                                                             | Дополнительные сведения об образовании земельного участка                                                                                                                                         | —                                                           |
| 13.                                                             | Сведения о земельных участках (землях общего пользования, территории общего пользования), посредством которых обеспечивается доступ                                                               | :ЗУ338                                                      |
| 14.                                                             | Иные сведения                                                                                                                                                                                     | —                                                           |
| <b>4. Пояснения к сведениям об образуемом земельном участке</b> |                                                                                                                                                                                                   | :ЗУ37 :<br>_____ :<br>обозначение земельного участка        |

1. \_\_\_\_\_

**1. Сведения о характерных точках границ образуемого земельного участка** \_\_\_\_\_ :ЗУ38 :  
 обозначение земельного участка

Система координат \_\_\_\_\_ МСК-31 \_\_\_\_\_ Зона № \_\_\_\_\_ 1 \_\_\_\_\_

| Обозначение характерных точек границ | Координаты, м |              | Метод определения координат                             | Формулы, примененные для расчета средней квадратической погрешности определения координат характерных точек границ (Mt), с подставленными в такие формулы значениями и итоговые (вычисленные) значения Mt, м | Описание закрепления точки |
|--------------------------------------|---------------|--------------|---------------------------------------------------------|--------------------------------------------------------------------------------------------------------------------------------------------------------------------------------------------------------------|----------------------------|
|                                      | X             | Y            |                                                         |                                                                                                                                                                                                              |                            |
| 1                                    | 2             | 3            | 4                                                       | 5                                                                                                                                                                                                            | 6                          |
| н487У                                | 394 967,39    | 1 331 749,76 | Метод спутниковых геодезических измерений (определений) | $\sqrt{(0,07^2 + 0,07^2)} = 0,10$                                                                                                                                                                            | —                          |
| н582У                                | 394 964,99    | 1 331 752,07 |                                                         |                                                                                                                                                                                                              |                            |
| н546У                                | 394 960,61    | 1 331 747,54 |                                                         |                                                                                                                                                                                                              |                            |
| н488У                                | 394 963,00    | 1 331 745,22 |                                                         |                                                                                                                                                                                                              |                            |
| н487У                                | 394 967,39    | 1 331 749,76 |                                                         |                                                                                                                                                                                                              |                            |

**2. Сведения о частях границ образуемого земельного участка** \_\_\_\_\_ :ЗУ38 :  
 обозначение земельного участка

| Обозначение части границ |       | Горизонтальное проложение (S), м | Описание прохождения части границ | Сведения о согласовании местоположения границ (согласовано/спорное) |
|--------------------------|-------|----------------------------------|-----------------------------------|---------------------------------------------------------------------|
| от т.                    | до т. |                                  |                                   |                                                                     |
| 1                        | 2     | 3                                | 4                                 | 5                                                                   |
| н487У                    | н582У | 3,33                             | —                                 | согласовано                                                         |
| н582У                    | н546У | 6,30                             |                                   |                                                                     |
| н546У                    | н488У | 3,33                             |                                   |                                                                     |
| н488У                    | н487У | 6,32                             |                                   |                                                                     |

**3. Сведения о характеристиках образуемого земельного участка** \_\_\_\_\_ :ЗУ38 :  
 обозначение земельного участка

| № п/п | Наименование характеристики земельного участка | Значение характеристики |
|-------|------------------------------------------------|-------------------------|
| 1     | 2                                              | 3                       |
| 1     |                                                |                         |

| 1    | 2                                                                                                                                                                                                 | 3                                                                           |
|------|---------------------------------------------------------------------------------------------------------------------------------------------------------------------------------------------------|-----------------------------------------------------------------------------|
| 1.   | Адрес земельного участка                                                                                                                                                                          | Российская Федерация, Белгородская область, Белгород г                      |
| 1.1. | Сведения о местоположении земельного участка (при отсутствии адреса) в структурированном в соответствии с федеральной информационной адресной системой виде                                       | —                                                                           |
| 1.2. | Дополнительные сведения о местоположении земельного участка                                                                                                                                       | —                                                                           |
| 2.   | Категория земель                                                                                                                                                                                  | Земли населенных пунктов                                                    |
| 3.   | Вид (виды) разрешенного использования                                                                                                                                                             | Для размещения объектов транспорта. Размещение гаражей для собственных нужд |
| 3.1. | Дополнительные сведения об использовании земельного участка                                                                                                                                       | —                                                                           |
| 4.   | Реестровый номер границ территориальной зоны или в случае отсутствия такого реестрового номера ее индивидуальное обозначение (вид, тип, номер, индекс)                                            | —                                                                           |
| 5.   | Площадь земельного участка $\pm$ величина погрешности определения (вычисления) площади ( $P \pm \Delta P$ ), м <sup>2</sup>                                                                       | $21 \pm 2,00$                                                               |
| 6.   | Формула, примененная для вычисления предельной погрешности определения площади земельного участка, с подставленными значениями и итоговые (вычисленные) значения                                  | $3,5*0,10*\sqrt{(21,00)} = 2$                                               |
| 7.   | Предельный минимальный и максимальный размеры земельного участка ( $P_{\text{мин}}$ и $P_{\text{макс}}$ ), м <sup>2</sup>                                                                         | $P_{\text{мин}} = \text{—}$<br>$P_{\text{макс}} = \text{—}$                 |
| 8.   | Кадастровый или иной государственный учетный номер (инвентарный) объекта недвижимости, расположенного на образуемом земельном участке                                                             | 31:16:0210027:1364                                                          |
| 9.   | Кадастровые номера исходных земельных участков                                                                                                                                                    | —                                                                           |
| 9.1. | Кадастровый номер входящего в состав земельного участка, представляющего собой единое землепользование (номер контура многоконтурного земельного участка), преобразование которого осуществляется | —                                                                           |
| 9.2. | Кадастровые номера земельных участков, исключаемых из состава измененного (исходного) земельного участка, представляющего собой единое землепользование                                           | —                                                                           |
| 9.3. | Кадастровый или иной государственный учетный номер (инвентарный) объекта недвижимости, расположенного на измененном земельном участке                                                             | —                                                                           |



| 1   | 2                                                                                                                                   | 3      |
|-----|-------------------------------------------------------------------------------------------------------------------------------------|--------|
| 10. | Условный номер земельного участка                                                                                                   | 38     |
| 11. | Учетный номер проекта межевания территории                                                                                          | —      |
| 12. | Дополнительные сведения об образовании земельного участка                                                                           | —      |
| 13. | Сведения о земельных участках (землях общего пользования, территории общего пользования), посредством которых обеспечивается доступ | :ЗУ338 |
| 14. | Иные сведения                                                                                                                       | —      |

**4. Пояснения к сведениям об образуемом земельном участке** \_\_\_\_\_ :ЗУ38 :  
 обозначение земельного участка

1. \_\_\_\_\_

**1. Сведения о характерных точках границ образуемого земельного участка** \_\_\_\_\_ :ЗУ39 :  
 обозначение земельного участка

Система координат \_\_\_\_\_ МСК-31 \_\_\_\_\_ Зона № \_\_\_\_\_ 1 \_\_\_\_\_

| Обозначение характерных точек границ | Координаты, м |              | Метод определения координат                             | Формулы, примененные для расчета средней квадратической погрешности определения координат характерных точек границ (Mt), с подставленными в такие формулы значениями и итоговые (вычисленные) значения Mt, м | Описание закрепления точки |
|--------------------------------------|---------------|--------------|---------------------------------------------------------|--------------------------------------------------------------------------------------------------------------------------------------------------------------------------------------------------------------|----------------------------|
|                                      | X             | Y            |                                                         |                                                                                                                                                                                                              |                            |
| 1                                    | 2             | 3            | 4                                                       | 5                                                                                                                                                                                                            | 6                          |
| н486У                                | 394 969,81    | 1 331 747,42 | Метод спутниковых геодезических измерений (определений) | $\sqrt{(0,07^2 + 0,07^2)} = 0,10$                                                                                                                                                                            | —                          |
| н485У                                | 394 965,42    | 1 331 742,88 |                                                         |                                                                                                                                                                                                              |                            |
| н543У                                | 394 967,84    | 1 331 740,52 |                                                         |                                                                                                                                                                                                              |                            |
| н583У                                | 394 972,23    | 1 331 745,07 |                                                         |                                                                                                                                                                                                              |                            |
| н486У                                | 394 969,81    | 1 331 747,42 |                                                         |                                                                                                                                                                                                              |                            |

**2. Сведения о частях границ образуемого земельного участка** \_\_\_\_\_ :ЗУ39 \_\_\_\_\_ :  
 обозначение земельного участка

| Обозначение части границ |       | Горизонтальное проложение (S), м | Описание прохождения части границ | Сведения о согласовании местоположения границ (согласовано/спорное) |
|--------------------------|-------|----------------------------------|-----------------------------------|---------------------------------------------------------------------|
| от т.                    | до т. |                                  |                                   |                                                                     |
| 1                        | 2     | 3                                | 4                                 | 5                                                                   |
| н486У                    | н485У | 6,32                             | —                                 | согласовано                                                         |
| н485У                    | н543У | 3,38                             |                                   |                                                                     |
| н543У                    | н583У | 6,32                             |                                   |                                                                     |
| н583У                    | н486У | 3,37                             |                                   |                                                                     |
|                          |       |                                  |                                   |                                                                     |

**3. Сведения о характеристиках образуемого земельного участка** \_\_\_\_\_ :ЗУ39 \_\_\_\_\_ :  
 обозначение земельного участка

| № п/п | Наименование характеристики земельного участка                                                                                                                   | Значение характеристики                                                     |
|-------|------------------------------------------------------------------------------------------------------------------------------------------------------------------|-----------------------------------------------------------------------------|
| 1     | 2                                                                                                                                                                | 3                                                                           |
| 1.    | Адрес земельного участка                                                                                                                                         | Российская Федерация, Белгородская область, Белгород г                      |
| 1.1.  | Сведения о местоположении земельного участка (при отсутствии адреса) в структурированном в соответствии с федеральной информационной адресной системой виде      | —                                                                           |
| 1.2.  | Дополнительные сведения о местоположении земельного участка                                                                                                      | —                                                                           |
| 2.    | Категория земель                                                                                                                                                 | Земли населенных пунктов                                                    |
| 3.    | Вид (виды) разрешенного использования                                                                                                                            | Для размещения объектов транспорта. Размещение гаражей для собственных нужд |
| 3.1.  | Дополнительные сведения об использовании земельного участка                                                                                                      | —                                                                           |
| 4.    | Реестровый номер границ территориальной зоны или в случае отсутствия такого реестрового номера ее индивидуальное обозначение (вид, тип, номер, индекс)           | —                                                                           |
| 5.    | Площадь земельного участка ± величина погрешности определения (вычисления) площади ( $P \pm \Delta P$ ), м <sup>2</sup>                                          | 21 ± 2,00                                                                   |
| 6.    | Формула, примененная для вычисления предельной погрешности определения площади земельного участка, с подставленными значениями и итоговые (вычисленные) значения | $3,5 * 0,10 * \sqrt{(21,00)} = 2$                                           |
| 7.    | Предельный минимальный и максимальный размеры земельного участка (Рмин) и (Рмакс), м <sup>2</sup>                                                                | Рмин = —<br>Рмакс = —                                                       |

| 1    | 2                                                                                                                                                                                                 | 3                |
|------|---------------------------------------------------------------------------------------------------------------------------------------------------------------------------------------------------|------------------|
| 8.   | Кадастровый или иной государственный учетный номер (инвентарный) объекта недвижимости, расположенного на образуемом земельном участке                                                             | 31:16:0214011:58 |
| 9.   | Кадастровые номера исходных земельных участков                                                                                                                                                    | —                |
| 9.1. | Кадастровый номер входящего в состав земельного участка, представляющего собой единое землепользование (номер контура многоконтурного земельного участка), преобразование которого осуществляется | —                |
| 9.2. | Кадастровые номера земельных участков, исключаемых из состава измененного (исходного) земельного участка, представляющего собой единое землепользование                                           | —                |
| 9.3. | Кадастровый или иной государственный учетный номер (инвентарный) объекта недвижимости, расположенного на измененном земельном участке                                                             | —                |
| 10.  | Условный номер земельного участка                                                                                                                                                                 | 39               |
| 11.  | Учетный номер проекта межевания территории                                                                                                                                                        | —                |
| 12.  | Дополнительные сведения об образовании земельного участка                                                                                                                                         | —                |
| 13.  | Сведения о земельных участках (землях общего пользования, территории общего пользования), посредством которых обеспечивается доступ                                                               | :ЗУ338           |
| 14.  | Иные сведения                                                                                                                                                                                     | —                |

**4. Пояснения к сведениям об образуемом земельном участке** :ЗУ39 :  
 обозначение земельного участка

1. —

**1. Сведения о характерных точках границ образуемого земельного участка** :ЗУ40 :  
 обозначение земельного участка

Система координат МСК-31 Зона № 1

| Обозначение характерных точек границ | Координаты, м |   | Метод определения координат | Формулы, примененные для расчета средней квадратической погрешности определения координат характерных точек границ (Mt), с подставленными в такие формулы значениями и итоговые (вычисленные) значения Mt, м | Описание закрепления точки |
|--------------------------------------|---------------|---|-----------------------------|--------------------------------------------------------------------------------------------------------------------------------------------------------------------------------------------------------------|----------------------------|
|                                      | X             | Y |                             |                                                                                                                                                                                                              |                            |
|                                      |               |   |                             |                                                                                                                                                                                                              |                            |

| 1     | 2          | 3            | 4                                                       | 5                                 | 6 |
|-------|------------|--------------|---------------------------------------------------------|-----------------------------------|---|
| н583У | 394 972,23 | 1 331 745,07 | Метод спутниковых геодезических измерений (определений) | $\sqrt{(0,07^2 + 0,07^2)} = 0,10$ | — |
| н543У | 394 967,84 | 1 331 740,52 |                                                         |                                   |   |
| 493   | 394 970,34 | 1 331 738,13 |                                                         |                                   |   |
| 492   | 394 974,70 | 1 331 742,61 |                                                         |                                   |   |
| н583У | 394 972,23 | 1 331 745,07 |                                                         |                                   |   |

**2. Сведения о частях границ образуемого земельного участка** \_\_\_\_\_:ЗУ40 \_\_\_\_\_ :  
 обозначение земельного участка

| Обозначение части границ |       | Горизонтальное проложение (S), м | Описание прохождения части границ | Сведения о согласовании местоположения границ (согласовано/спорное) |
|--------------------------|-------|----------------------------------|-----------------------------------|---------------------------------------------------------------------|
| от т.                    | до т. |                                  |                                   |                                                                     |
| 1                        | 2     | 3                                | 4                                 | 5                                                                   |
| н583У                    | н543У | 6,32                             | —                                 | согласовано                                                         |
| н543У                    | 493   | 3,46                             |                                   |                                                                     |
| 493                      | 492   | 6,25                             |                                   |                                                                     |
| 492                      | н583У | 3,49                             |                                   |                                                                     |

**3. Сведения о характеристиках образуемого земельного участка** \_\_\_\_\_:ЗУ40 \_\_\_\_\_ :  
 обозначение земельного участка

| № п/п | Наименование характеристики земельного участка                                                                                                              | Значение характеристики                                                     |
|-------|-------------------------------------------------------------------------------------------------------------------------------------------------------------|-----------------------------------------------------------------------------|
| 1     | 2                                                                                                                                                           | 3                                                                           |
| 1.    | Адрес земельного участка                                                                                                                                    | Российская Федерация, Белгородская область, Белгород г                      |
| 1.1.  | Сведения о местоположении земельного участка (при отсутствии адреса) в структурированном в соответствии с федеральной информационной адресной системой виде | —                                                                           |
| 1.2.  | Дополнительные сведения о местоположении земельного участка                                                                                                 | —                                                                           |
| 2.    | Категория земель                                                                                                                                            | Земли населенных пунктов                                                    |
| 3.    | Вид (виды) разрешенного использования                                                                                                                       | Для размещения объектов транспорта. Размещение гаражей для собственных нужд |
| 3.1.  | Дополнительные сведения об использовании земельного участка                                                                                                 | —                                                                           |

| 1                                                               | 2                                                                                                                                                                                                 | 3                                                           |
|-----------------------------------------------------------------|---------------------------------------------------------------------------------------------------------------------------------------------------------------------------------------------------|-------------------------------------------------------------|
| 4.                                                              | Реестровый номер границ территориальной зоны или в случае отсутствия такого реестрового номера ее индивидуальное обозначение (вид, тип, номер, индекс)                                            | —                                                           |
| 5.                                                              | Площадь земельного участка ± величина погрешности определения (вычисления) площади ( $P \pm \Delta P$ ), м <sup>2</sup>                                                                           | 22 ± 2,00                                                   |
| 6.                                                              | Формула, примененная для вычисления предельной погрешности определения площади земельного участка, с подставленными значениями и итоговые (вычисленные) значения                                  | $3,5 * 0,10 * \sqrt{(22,00)} = 2$                           |
| 7.                                                              | Предельный минимальный и максимальный размеры земельного участка ( $P_{\text{мин}}$ и $P_{\text{макс}}$ ), м <sup>2</sup>                                                                         | $P_{\text{мин}} = \text{—}$<br>$P_{\text{макс}} = \text{—}$ |
| 8.                                                              | Кадастровый или иной государственный учетный номер (инвентарный) объекта недвижимости, расположенного на образуемом земельном участке                                                             | 31:16:0126018:33                                            |
| 9.                                                              | Кадастровые номера исходных земельных участков                                                                                                                                                    | —                                                           |
| 9.1.                                                            | Кадастровый номер входящего в состав земельного участка, представляющего собой единое землепользование (номер контура многоконтурного земельного участка), преобразование которого осуществляется | —                                                           |
| 9.2.                                                            | Кадастровые номера земельных участков, исключаемых из состава измененного (исходного) земельного участка, представляющего собой единое землепользование                                           | —                                                           |
| 9.3.                                                            | Кадастровый или иной государственный учетный номер (инвентарный) объекта недвижимости, расположенного на измененном земельном участке                                                             | —                                                           |
| 10.                                                             | Условный номер земельного участка                                                                                                                                                                 | 40                                                          |
| 11.                                                             | Учетный номер проекта межевания территории                                                                                                                                                        | —                                                           |
| 12.                                                             | Дополнительные сведения об образовании земельного участка                                                                                                                                         | —                                                           |
| 13.                                                             | Сведения о земельных участках (землях общего пользования, территории общего пользования), посредством которых обеспечивается доступ                                                               | :ЗУ338                                                      |
| 14.                                                             | Иные сведения                                                                                                                                                                                     | —                                                           |
| <b>4. Пояснения к сведениям об образуемом земельном участке</b> |                                                                                                                                                                                                   | :ЗУ40<br>: обозначение земельного участка                   |

1. \_\_\_\_\_

**1. Сведения о характерных точках границ образуемого земельного участка** \_\_\_\_\_ :ЗУ43 \_\_\_\_\_ :  
 обозначение земельного участка

Система координат \_\_\_\_\_ МСК-31 \_\_\_\_\_ Зона № \_\_\_\_\_ 1 \_\_\_\_\_

| Обозначение характерных точек границ | Координаты, м |              | Метод определения координат                             | Формулы, примененные для расчета средней квадратической погрешности определения координат характерных точек границ (Mt), с подставленными в такие формулы значениями и итоговые (вычисленные) значения Mt, м | Описание закрепления точки |
|--------------------------------------|---------------|--------------|---------------------------------------------------------|--------------------------------------------------------------------------------------------------------------------------------------------------------------------------------------------------------------|----------------------------|
|                                      | X             | Y            |                                                         |                                                                                                                                                                                                              |                            |
| 1                                    | 2             | 3            | 4                                                       | 5                                                                                                                                                                                                            | 6                          |
| н68У                                 | 394 906,86    | 1 331 817,42 | Метод спутниковых геодезических измерений (определений) | $\sqrt{(0,07^2 + 0,07^2)} = 0,10$                                                                                                                                                                            | —                          |
| н95У                                 | 394 904,46    | 1 331 814,79 |                                                         |                                                                                                                                                                                                              |                            |
| н75У                                 | 394 904,38    | 1 331 814,70 |                                                         |                                                                                                                                                                                                              |                            |
| н74У                                 | 394 908,97    | 1 331 810,58 |                                                         |                                                                                                                                                                                                              |                            |
| н69У                                 | 394 911,40    | 1 331 813,29 |                                                         |                                                                                                                                                                                                              |                            |
| н68У                                 | 394 906,86    | 1 331 817,42 |                                                         |                                                                                                                                                                                                              |                            |

**2. Сведения о частях границ образуемого земельного участка** \_\_\_\_\_ :ЗУ43 \_\_\_\_\_ :  
 обозначение земельного участка

| Обозначение части границ |       | Горизонтальное проложение (S), м | Описание прохождения части границ | Сведения о согласовании местоположения границ (согласовано/спорное) |
|--------------------------|-------|----------------------------------|-----------------------------------|---------------------------------------------------------------------|
| от т.                    | до т. |                                  |                                   |                                                                     |
| 1                        | 2     | 3                                | 4                                 | 5                                                                   |
| н68У                     | н95У  | 3,56                             | —                                 | согласовано                                                         |
| н95У                     | н75У  | 0,12                             |                                   |                                                                     |
| н75У                     | н74У  | 6,17                             |                                   |                                                                     |
| н74У                     | н69У  | 3,64                             |                                   |                                                                     |
| н69У                     | н68У  | 6,14                             |                                   |                                                                     |



| 3. Сведения о характеристиках образуемого земельного участка _____:ЗУ43 _____: |                                                                                                                                                                                                   |                                                                             |
|--------------------------------------------------------------------------------|---------------------------------------------------------------------------------------------------------------------------------------------------------------------------------------------------|-----------------------------------------------------------------------------|
| обозначение земельного участка                                                 |                                                                                                                                                                                                   |                                                                             |
| № п/п                                                                          | Наименование характеристики земельного участка                                                                                                                                                    | Значение характеристики                                                     |
| 1                                                                              | 2                                                                                                                                                                                                 | 3                                                                           |
| 1.                                                                             | Адрес земельного участка                                                                                                                                                                          | Российская Федерация, Белгородская область, Белгород г                      |
| 1.1.                                                                           | Сведения о местоположении земельного участка (при отсутствии адреса) в структурированном в соответствии с федеральной информационной адресной системой виде                                       | —                                                                           |
| 1.2.                                                                           | Дополнительные сведения о местоположении земельного участка                                                                                                                                       | —                                                                           |
| 2.                                                                             | Категория земель                                                                                                                                                                                  | Земли населенных пунктов                                                    |
| 3.                                                                             | Вид (виды) разрешенного использования                                                                                                                                                             | Для размещения объектов транспорта. Размещение гаражей для собственных нужд |
| 3.1.                                                                           | Дополнительные сведения об использовании земельного участка                                                                                                                                       | —                                                                           |
| 4.                                                                             | Реестровый номер границ территориальной зоны или в случае отсутствия такого реестрового номера ее индивидуальное обозначение (вид, тип, номер, индекс)                                            | —                                                                           |
| 5.                                                                             | Площадь земельного участка ± величина погрешности определения (вычисления) площади ( $P \pm \Delta P$ ), м <sup>2</sup>                                                                           | 23 ± 2,00                                                                   |
| 6.                                                                             | Формула, примененная для вычисления предельной погрешности определения площади земельного участка, с подставленными значениями и итоговые (вычисленные) значения                                  | $3,5*0,10*\sqrt{(23,00)} = 2$                                               |
| 7.                                                                             | Предельный минимальный и максимальный размеры земельного участка ( $R_{\text{мин}}$ и $R_{\text{макс}}$ ), м <sup>2</sup>                                                                         | $R_{\text{мин}} = \text{—}$<br>$R_{\text{макс}} = \text{—}$                 |
| 8.                                                                             | Кадастровый или иной государственный учетный номер (инвентарный) объекта недвижимости, расположенного на образуемом земельном участке                                                             | —                                                                           |
| 9.                                                                             | Кадастровые номера исходных земельных участков                                                                                                                                                    | —                                                                           |
| 9.1.                                                                           | Кадастровый номер входящего в состав земельного участка, представляющего собой единое землепользование (номер контура многоконтурного земельного участка), преобразование которого осуществляется | —                                                                           |
| 9.2.                                                                           | Кадастровые номера земельных участков, исключаемых из состава измененного (исходного) земельного участка, представляющего собой единое землепользование                                           | —                                                                           |

| 1    | 2                                                                                                                                     | 3      |
|------|---------------------------------------------------------------------------------------------------------------------------------------|--------|
| 9.3. | Кадастровый или иной государственный учетный номер (инвентарный) объекта недвижимости, расположенного на измененном земельном участке | —      |
| 10.  | Условный номер земельного участка                                                                                                     | 43     |
| 11.  | Учетный номер проекта межевания территории                                                                                            | —      |
| 12.  | Дополнительные сведения об образовании земельного участка                                                                             | —      |
| 13.  | Сведения о земельных участках (землях общего пользования, территории общего пользования), посредством которых обеспечивается доступ   | :ЗУ347 |
| 14.  | Иные сведения                                                                                                                         | —      |

**4. Пояснения к сведениям об образуемом земельном участке** \_\_\_\_\_ :ЗУ43 \_\_\_\_\_ :  
 обозначение земельного участка

1. \_\_\_\_\_

**1. Сведения о характерных точках границ образуемого земельного участка** \_\_\_\_\_ :ЗУ44 \_\_\_\_\_ :  
 обозначение земельного участка

Система координат \_\_\_\_\_ МСК-31 \_\_\_\_\_ Зона № \_\_\_\_\_ 1 \_\_\_\_\_

| Обозначение характерных точек границ | Координаты, м |              | Метод определения координат                             | Формулы, примененные для расчета средней квадратической погрешности определения координат характерных точек границ (Mt), с подставленными в такие формулы значениями и итоговые (вычисленные) значения Mt, м | Описание закрепления точки |
|--------------------------------------|---------------|--------------|---------------------------------------------------------|--------------------------------------------------------------------------------------------------------------------------------------------------------------------------------------------------------------|----------------------------|
|                                      | X             | Y            |                                                         |                                                                                                                                                                                                              |                            |
| 1                                    | 2             | 3            | 4                                                       | 5                                                                                                                                                                                                            | 6                          |
| н99У                                 | 394 892,18    | 1 331 810,63 | Метод спутниковых геодезических измерений (определений) | $\sqrt{(0,07^2 + 0,07^2)} = 0,10$                                                                                                                                                                            | —                          |
| н83У                                 | 394 896,79    | 1 331 806,37 |                                                         |                                                                                                                                                                                                              |                            |
| н80У                                 | 394 896,90    | 1 331 806,50 |                                                         |                                                                                                                                                                                                              |                            |
| н77У                                 | 394 899,44    | 1 331 809,28 |                                                         |                                                                                                                                                                                                              |                            |
| н98У                                 | 394 894,84    | 1 331 813,60 |                                                         |                                                                                                                                                                                                              |                            |

|      |            |              |                                                         |                                   |   |
|------|------------|--------------|---------------------------------------------------------|-----------------------------------|---|
| 1    | 2          | 3            | 4                                                       | 5                                 | 6 |
| н99У | 394 892,18 | 1 331 810,63 | Метод спутниковых геодезических измерений (определений) | $\sqrt{(0,07^2 + 0,07^2)} = 0,10$ | — |

**2. Сведения о частях границ образуемого земельного участка** \_\_\_\_\_ :ЗУ44 \_\_\_\_\_ :  
 обозначение земельного участка

| Обозначение части границ |       | Горизонтальное проложение (S), м | Описание прохождения части границ | Сведения о согласовании местоположения границ (согласовано/спорное) |
|--------------------------|-------|----------------------------------|-----------------------------------|---------------------------------------------------------------------|
| от т.                    | до т. |                                  |                                   |                                                                     |
| 1                        | 2     | 3                                | 4                                 | 5                                                                   |
| н99У                     | н83У  | 6,28                             | —                                 | согласовано                                                         |
| н83У                     | н80У  | 0,17                             |                                   |                                                                     |
| н80У                     | н77У  | 3,77                             |                                   |                                                                     |
| н77У                     | н98У  | 6,31                             |                                   |                                                                     |
| н98У                     | н99У  | 3,99                             |                                   |                                                                     |

**3. Сведения о характеристиках образуемого земельного участка** \_\_\_\_\_ :ЗУ44 \_\_\_\_\_ :  
 обозначение земельного участка

| № п/п | Наименование характеристики земельного участка                                                                                                                   | Значение характеристики                                                     |
|-------|------------------------------------------------------------------------------------------------------------------------------------------------------------------|-----------------------------------------------------------------------------|
| 1     | 2                                                                                                                                                                | 3                                                                           |
| 1.    | Адрес земельного участка                                                                                                                                         | Российская Федерация, Белгородская область, Белгород г                      |
| 1.1.  | Сведения о местоположении земельного участка (при отсутствии адреса) в структурированном в соответствии с федеральной информационной адресной системой виде      | —                                                                           |
| 1.2.  | Дополнительные сведения о местоположении земельного участка                                                                                                      | —                                                                           |
| 2.    | Категория земель                                                                                                                                                 | Земли населенных пунктов                                                    |
| 3.    | Вид (виды) разрешенного использования                                                                                                                            | Для размещения объектов транспорта. Размещение гаражей для собственных нужд |
| 3.1.  | Дополнительные сведения об использовании земельного участка                                                                                                      | —                                                                           |
| 4.    | Реестровый номер границ территориальной зоны или в случае отсутствия такого реестрового номера ее индивидуальное обозначение (вид, тип, номер, индекс)           | —                                                                           |
| 5.    | Площадь земельного участка ± величина погрешности определения (вычисления) площади ( $P \pm \Delta P$ ), м <sup>2</sup>                                          | $25 \pm 2,00$                                                               |
| 6.    | Формула, примененная для вычисления предельной погрешности определения площади земельного участка, с подставленными значениями и итоговые (вычисленные) значения | $3,5 * 0,10 * \sqrt{(25,00)} = 2$                                           |

| 1                                                               | 2                                                                                                                                                                                                 | 3                              |
|-----------------------------------------------------------------|---------------------------------------------------------------------------------------------------------------------------------------------------------------------------------------------------|--------------------------------|
| 7.                                                              | Предельный минимальный и максимальный размеры земельного участка (Рмин) и (Рмакс), м <sup>2</sup>                                                                                                 | Рмин = —<br>Рмакс = —          |
| 8.                                                              | Кадастровый или иной государственный учетный номер (инвентарный) объекта недвижимости, расположенного на образуемом земельном участке                                                             | 31:16:0210027:1365             |
| 9.                                                              | Кадастровые номера исходных земельных участков                                                                                                                                                    | —                              |
| 9.1.                                                            | Кадастровый номер входящего в состав земельного участка, представляющего собой единое землепользование (номер контура многоконтурного земельного участка), преобразование которого осуществляется | —                              |
| 9.2.                                                            | Кадастровые номера земельных участков, исключаемых из состава измененного (исходного) земельного участка, представляющего собой единое землепользование                                           | —                              |
| 9.3.                                                            | Кадастровый или иной государственный учетный номер (инвентарный) объекта недвижимости, расположенного на измененном земельном участке                                                             | —                              |
| 10.                                                             | Условный номер земельного участка                                                                                                                                                                 | 44                             |
| 11.                                                             | Учетный номер проекта межевания территории                                                                                                                                                        | —                              |
| 12.                                                             | Дополнительные сведения об образовании земельного участка                                                                                                                                         | —                              |
| 13.                                                             | Сведения о земельных участках (землях общего пользования, территории общего пользования), посредством которых обеспечивается доступ                                                               | :ЗУ347                         |
| 14.                                                             | Иные сведения                                                                                                                                                                                     | —                              |
| <b>4. Пояснения к сведениям об образуемом земельном участке</b> |                                                                                                                                                                                                   | :ЗУ44                          |
|                                                                 |                                                                                                                                                                                                   | обозначение земельного участка |
| 1.                                                              |                                                                                                                                                                                                   | —                              |

**1. Сведения о характерных точках границ образуемого земельного участка** \_\_\_\_\_ :3У45 \_\_\_\_\_ :  
 обозначение земельного участка

Система координат \_\_\_\_\_ МСК-31 \_\_\_\_\_ Зона № \_\_\_\_\_ 1 \_\_\_\_\_

| Обозначение характерных точек границ | Координаты, м |              | Метод определения координат                             | Формулы, примененные для расчета средней квадратической погрешности определения координат характерных точек границ (Mt), с подставленными в такие формулы значениями и итоговые (вычисленные) значения Mt, м | Описание закрепления точки |
|--------------------------------------|---------------|--------------|---------------------------------------------------------|--------------------------------------------------------------------------------------------------------------------------------------------------------------------------------------------------------------|----------------------------|
|                                      | X             | Y            |                                                         |                                                                                                                                                                                                              |                            |
| 1                                    | 2             | 3            | 4                                                       | 5                                                                                                                                                                                                            | 6                          |
| н123У                                | 394 914,96    | 1 331 839,95 | Метод спутниковых геодезических измерений (определений) | $\sqrt{(0,07^2 + 0,07^2)} = 0,10$                                                                                                                                                                            | —                          |
| н122У                                | 394 919,23    | 1 331 844,55 |                                                         |                                                                                                                                                                                                              |                            |
| н148У                                | 394 918,71    | 1 331 845,03 |                                                         |                                                                                                                                                                                                              |                            |
| н147У                                | 394 918,78    | 1 331 845,12 |                                                         |                                                                                                                                                                                                              |                            |
| н120У                                | 394 916,26    | 1 331 847,45 |                                                         |                                                                                                                                                                                                              |                            |
| н119У                                | 394 911,94    | 1 331 842,81 |                                                         |                                                                                                                                                                                                              |                            |
| н123У                                | 394 914,96    | 1 331 839,95 |                                                         |                                                                                                                                                                                                              |                            |

**2. Сведения о частях границ образуемого земельного участка** \_\_\_\_\_ :3У45 \_\_\_\_\_ :  
 обозначение земельного участка

| Обозначение части границ |       | Горизонтальное проложение (S), м | Описание прохождения части границ | Сведения о согласовании местоположения границ (согласовано/спорное) |
|--------------------------|-------|----------------------------------|-----------------------------------|---------------------------------------------------------------------|
| от т.                    | до т. |                                  |                                   |                                                                     |
| 1                        | 2     | 3                                | 4                                 | 5                                                                   |
| н123У                    | н122У | 6,28                             | —                                 | согласовано                                                         |
| н122У                    | н148У | 0,71                             |                                   |                                                                     |
| н148У                    | н147У | 0,11                             |                                   |                                                                     |
| н147У                    | н120У | 3,43                             |                                   |                                                                     |
| н120У                    | н119У | 6,34                             |                                   |                                                                     |
| н119У                    | н123У | 4,16                             |                                   |                                                                     |

| 3. Сведения о характеристиках образуемого земельного участка _____:ЗУ45 _____: |                                                                                                                                                                                                   |                                                                             |
|--------------------------------------------------------------------------------|---------------------------------------------------------------------------------------------------------------------------------------------------------------------------------------------------|-----------------------------------------------------------------------------|
| обозначение земельного участка                                                 |                                                                                                                                                                                                   |                                                                             |
| № п/п                                                                          | Наименование характеристики земельного участка                                                                                                                                                    | Значение характеристики                                                     |
| 1                                                                              | 2                                                                                                                                                                                                 | 3                                                                           |
| 1.                                                                             | Адрес земельного участка                                                                                                                                                                          | Российская Федерация, Белгородская область, Белгород г                      |
| 1.1.                                                                           | Сведения о местоположении земельного участка (при отсутствии адреса) в структурированном в соответствии с федеральной информационной адресной системой виде                                       | —                                                                           |
| 1.2.                                                                           | Дополнительные сведения о местоположении земельного участка                                                                                                                                       | —                                                                           |
| 2.                                                                             | Категория земель                                                                                                                                                                                  | Земли населенных пунктов                                                    |
| 3.                                                                             | Вид (виды) разрешенного использования                                                                                                                                                             | Для размещения объектов транспорта. Размещение гаражей для собственных нужд |
| 3.1.                                                                           | Дополнительные сведения об использовании земельного участка                                                                                                                                       | —                                                                           |
| 4.                                                                             | Реестровый номер границ территориальной зоны или в случае отсутствия такого реестрового номера ее индивидуальное обозначение (вид, тип, номер, индекс)                                            | —                                                                           |
| 5.                                                                             | Площадь земельного участка ± величина погрешности определения (вычисления) площади ( $P \pm \Delta P$ ), м <sup>2</sup>                                                                           | 26 ± 2,00                                                                   |
| 6.                                                                             | Формула, примененная для вычисления предельной погрешности определения площади земельного участка, с подставленными значениями и итоговые (вычисленные) значения                                  | $3,5*0,10*\sqrt{(26,00)} = 2$                                               |
| 7.                                                                             | Предельный минимальный и максимальный размеры земельного участка ( $R_{\text{мин}}$ и $R_{\text{макс}}$ ), м <sup>2</sup>                                                                         | $R_{\text{мин}} = \text{—}$<br>$R_{\text{макс}} = \text{—}$                 |
| 8.                                                                             | Кадастровый или иной государственный учетный номер (инвентарный) объекта недвижимости, расположенного на образуемом земельном участке                                                             | 31:16:0210027:878                                                           |
| 9.                                                                             | Кадастровые номера исходных земельных участков                                                                                                                                                    | —                                                                           |
| 9.1.                                                                           | Кадастровый номер входящего в состав земельного участка, представляющего собой единое землепользование (номер контура многоконтурного земельного участка), преобразование которого осуществляется | —                                                                           |
| 9.2.                                                                           | Кадастровые номера земельных участков, исключаемых из состава измененного (исходного) земельного участка, представляющего собой единое землепользование                                           | —                                                                           |



| 1    | 2                                                                                                                                     | 3      |
|------|---------------------------------------------------------------------------------------------------------------------------------------|--------|
| 9.3. | Кадастровый или иной государственный учетный номер (инвентарный) объекта недвижимости, расположенного на измененном земельном участке | —      |
| 10.  | Условный номер земельного участка                                                                                                     | 45     |
| 11.  | Учетный номер проекта межевания территории                                                                                            | —      |
| 12.  | Дополнительные сведения об образовании земельного участка                                                                             | —      |
| 13.  | Сведения о земельных участках (землях общего пользования, территории общего пользования), посредством которых обеспечивается доступ   | :ЗУ345 |
| 14.  | Иные сведения                                                                                                                         | —      |

**4. Пояснения к сведениям об образуемом земельном участке** \_\_\_\_\_ :  
\_\_\_\_\_ :  
\_\_\_\_\_ обозначение земельного участка

1. \_\_\_\_\_

**1. Сведения о характерных точках границ образуемого земельного участка** \_\_\_\_\_ :  
\_\_\_\_\_ обозначение земельного участка

Система координат \_\_\_\_\_ МСК-31 \_\_\_\_\_ Зона № \_\_\_\_\_ 1 \_\_\_\_\_

| Обозначение характерных точек границ | Координаты, м |              | Метод определения координат                             | Формулы, примененные для расчета средней квадратической погрешности определения координат характерных точек границ (Mt), с подставленными в такие формулы значениями и итоговые (вычисленные) значения Mt, м | Описание закрепления точки |
|--------------------------------------|---------------|--------------|---------------------------------------------------------|--------------------------------------------------------------------------------------------------------------------------------------------------------------------------------------------------------------|----------------------------|
|                                      | X             | Y            |                                                         |                                                                                                                                                                                                              |                            |
| 1                                    | 2             | 3            | 4                                                       | 5                                                                                                                                                                                                            | 6                          |
| н88У                                 | 394 888,81    | 1 331 797,70 | Метод спутниковых геодезических измерений (определений) | $\sqrt{(0,07^2 + 0,07^2)} = 0,10$                                                                                                                                                                            | —                          |
| н87У                                 | 394 891,57    | 1 331 800,65 |                                                         |                                                                                                                                                                                                              |                            |
| н101У                                | 394 886,88    | 1 331 804,88 |                                                         |                                                                                                                                                                                                              |                            |
| н584У                                | 394 884,20    | 1 331 801,94 |                                                         |                                                                                                                                                                                                              |                            |
| н88У                                 | 394 888,81    | 1 331 797,70 |                                                         |                                                                                                                                                                                                              |                            |

**2. Сведения о частях границ образуемого земельного участка** \_\_\_\_\_ :ЗУ46 :  
 обозначение земельного участка

| Обозначение части границ |       | Горизонтальное проложение (S), м | Описание прохождения части границ | Сведения о согласовании местоположения границ (согласовано/спорное) |
|--------------------------|-------|----------------------------------|-----------------------------------|---------------------------------------------------------------------|
| от т.                    | до т. |                                  |                                   |                                                                     |
| 1                        | 2     | 3                                | 4                                 | 5                                                                   |
| н88У                     | н87У  | 4,04                             | —                                 | согласовано                                                         |
| н87У                     | н101У | 6,32                             |                                   |                                                                     |
| н101У                    | н584У | 3,98                             |                                   |                                                                     |
| н584У                    | н88У  | 6,26                             |                                   |                                                                     |

**3. Сведения о характеристиках образуемого земельного участка** \_\_\_\_\_ :ЗУ46 :  
 обозначение земельного участка

| № п/п | Наименование характеристики земельного участка                                                                                                                   | Значение характеристики                                                     |
|-------|------------------------------------------------------------------------------------------------------------------------------------------------------------------|-----------------------------------------------------------------------------|
| 1     | 2                                                                                                                                                                | 3                                                                           |
| 1.    | Адрес земельного участка                                                                                                                                         | Российская Федерация, Белгородская область, Белгород г                      |
| 1.1.  | Сведения о местоположении земельного участка (при отсутствии адреса) в структурированном в соответствии с федеральной информационной адресной системой виде      | —                                                                           |
| 1.2.  | Дополнительные сведения о местоположении земельного участка                                                                                                      | —                                                                           |
| 2.    | Категория земель                                                                                                                                                 | Земли населенных пунктов                                                    |
| 3.    | Вид (виды) разрешенного использования                                                                                                                            | Для размещения объектов транспорта. Размещение гаражей для собственных нужд |
| 3.1.  | Дополнительные сведения об использовании земельного участка                                                                                                      | —                                                                           |
| 4.    | Реестровый номер границ территориальной зоны или в случае отсутствия такого реестрового номера ее индивидуальное обозначение (вид, тип, номер, индекс)           | —                                                                           |
| 5.    | Площадь земельного участка ± величина погрешности определения (вычисления) площади ( $P \pm \Delta P$ ), м <sup>2</sup>                                          | 25 ± 2,00                                                                   |
| 6.    | Формула, примененная для вычисления предельной погрешности определения площади земельного участка, с подставленными значениями и итоговые (вычисленные) значения | $3,5 * 0,10 * \sqrt{(25,00)} = 2$                                           |
| 7.    | Предельный минимальный и максимальный размеры земельного участка (Рмин) и (Рмакс), м <sup>2</sup>                                                                | Рмин = —<br>Рмакс = —                                                       |



| 1     | 2          | 3            | 4                                                       | 5                                 | 6 |
|-------|------------|--------------|---------------------------------------------------------|-----------------------------------|---|
| н200У | 394 897,87 | 1 331 828,69 | Метод спутниковых геодезических измерений (определений) | $\sqrt{(0,07^2 + 0,07^2)} = 0,10$ | — |
| н176У | 394 893,43 | 1 331 832,86 |                                                         |                                   |   |
| н182У | 394 890,95 | 1 331 830,18 |                                                         |                                   |   |
| н585У | 394 895,47 | 1 331 826,03 |                                                         |                                   |   |
| н200У | 394 897,87 | 1 331 828,69 |                                                         |                                   |   |

**2. Сведения о частях границ образуемого земельного участка** \_\_\_\_\_:ЗУ47 \_\_\_\_\_ :  
 обозначение земельного участка

| Обозначение части границ |       | Горизонтальное проложение (S), м | Описание прохождения части границ | Сведения о согласовании местоположения границ (согласовано/спорное) |
|--------------------------|-------|----------------------------------|-----------------------------------|---------------------------------------------------------------------|
| от т.                    | до т. |                                  |                                   |                                                                     |
| 1                        | 2     | 3                                | 4                                 | 5                                                                   |
| н200У                    | н176У | 6,09                             | —                                 | согласовано                                                         |
| н176У                    | н182У | 3,65                             |                                   |                                                                     |
| н182У                    | н585У | 6,14                             |                                   |                                                                     |
| н585У                    | н200У | 3,58                             |                                   |                                                                     |

**3. Сведения о характеристиках образуемого земельного участка** \_\_\_\_\_:ЗУ47 \_\_\_\_\_ :  
 обозначение земельного участка

| № п/п | Наименование характеристики земельного участка                                                                                                              | Значение характеристики                                                     |
|-------|-------------------------------------------------------------------------------------------------------------------------------------------------------------|-----------------------------------------------------------------------------|
| 1     | 2                                                                                                                                                           | 3                                                                           |
| 1.    | Адрес земельного участка                                                                                                                                    | Российская Федерация, Белгородская область, Белгород г                      |
| 1.1.  | Сведения о местоположении земельного участка (при отсутствии адреса) в структурированном в соответствии с федеральной информационной адресной системой виде | —                                                                           |
| 1.2.  | Дополнительные сведения о местоположении земельного участка                                                                                                 | —                                                                           |
| 2.    | Категория земель                                                                                                                                            | Земли населенных пунктов                                                    |
| 3.    | Вид (виды) разрешенного использования                                                                                                                       | Для размещения объектов транспорта. Размещение гаражей для собственных нужд |
| 3.1.  | Дополнительные сведения об использовании земельного участка                                                                                                 | —                                                                           |

| 1                                                               | 2                                                                                                                                                                                                 | 3                                                           |
|-----------------------------------------------------------------|---------------------------------------------------------------------------------------------------------------------------------------------------------------------------------------------------|-------------------------------------------------------------|
| 4.                                                              | Реестровый номер границ территориальной зоны или в случае отсутствия такого реестрового номера ее индивидуальное обозначение (вид, тип, номер, индекс)                                            | —                                                           |
| 5.                                                              | Площадь земельного участка ± величина погрешности определения (вычисления) площади ( $P \pm \Delta P$ ), м <sup>2</sup>                                                                           | 22 ± 2,00                                                   |
| 6.                                                              | Формула, примененная для вычисления предельной погрешности определения площади земельного участка, с подставленными значениями и итоговые (вычисленные) значения                                  | $3,5 * 0,10 * \sqrt{(22,00)} = 2$                           |
| 7.                                                              | Предельный минимальный и максимальный размеры земельного участка ( $P_{\text{мин}}$ и $P_{\text{макс}}$ ), м <sup>2</sup>                                                                         | $P_{\text{мин}} = \text{—}$<br>$P_{\text{макс}} = \text{—}$ |
| 8.                                                              | Кадастровый или иной государственный учетный номер (инвентарный) объекта недвижимости, расположенного на образуемом земельном участке                                                             | 31:16:0210027:953                                           |
| 9.                                                              | Кадастровые номера исходных земельных участков                                                                                                                                                    | —                                                           |
| 9.1.                                                            | Кадастровый номер входящего в состав земельного участка, представляющего собой единое землепользование (номер контура многоконтурного земельного участка), преобразование которого осуществляется | —                                                           |
| 9.2.                                                            | Кадастровые номера земельных участков, исключаемых из состава измененного (исходного) земельного участка, представляющего собой единое землепользование                                           | —                                                           |
| 9.3.                                                            | Кадастровый или иной государственный учетный номер (инвентарный) объекта недвижимости, расположенного на измененном земельном участке                                                             | —                                                           |
| 10.                                                             | Условный номер земельного участка                                                                                                                                                                 | 47                                                          |
| 11.                                                             | Учетный номер проекта межевания территории                                                                                                                                                        | —                                                           |
| 12.                                                             | Дополнительные сведения об образовании земельного участка                                                                                                                                         | —                                                           |
| 13.                                                             | Сведения о земельных участках (землях общего пользования, территории общего пользования), посредством которых обеспечивается доступ                                                               | :ЗУ345                                                      |
| 14.                                                             | Иные сведения                                                                                                                                                                                     | —                                                           |
| <b>4. Пояснения к сведениям об образуемом земельном участке</b> |                                                                                                                                                                                                   | :ЗУ47<br>: обозначение земельного участка                   |

1. \_\_\_\_\_

**1. Сведения о характерных точках границ образуемого земельного участка** \_\_\_\_\_ :ЗУ48 :  
 обозначение земельного участка

Система координат \_\_\_\_\_ МСК-31 \_\_\_\_\_ Зона № \_\_\_\_\_ 1 \_\_\_\_\_

| Обозначение характерных точек границ | Координаты, м |              | Метод определения координат                             | Формулы, примененные для расчета средней квадратической погрешности определения координат характерных точек границ (Mt), с подставленными в такие формулы значениями и итоговые (вычисленные) значения Mt, м | Описание закрепления точки |
|--------------------------------------|---------------|--------------|---------------------------------------------------------|--------------------------------------------------------------------------------------------------------------------------------------------------------------------------------------------------------------|----------------------------|
|                                      | X             | Y            |                                                         |                                                                                                                                                                                                              |                            |
| 1                                    | 2             | 3            | 4                                                       | 5                                                                                                                                                                                                            | 6                          |
| н190У                                | 394 903,26    | 1 331 834,38 | Метод спутниковых геодезических измерений (определений) | $\sqrt{(0,07^2 + 0,07^2)} = 0,10$                                                                                                                                                                            | —                          |
| н586У                                | 394 905,91    | 1 331 837,44 |                                                         |                                                                                                                                                                                                              |                            |
| н193У                                | 394 901,35    | 1 331 841,59 |                                                         |                                                                                                                                                                                                              |                            |
| н191У                                | 394 898,70    | 1 331 838,57 |                                                         |                                                                                                                                                                                                              |                            |
| н190У                                | 394 903,26    | 1 331 834,38 |                                                         |                                                                                                                                                                                                              |                            |

**2. Сведения о частях границ образуемого земельного участка** \_\_\_\_\_ :ЗУ48 :  
 обозначение земельного участка

| Обозначение части границ |       | Горизонтальное проложение (S), м | Описание прохождения части границ | Сведения о согласовании местоположения границ (согласовано/спорное) |
|--------------------------|-------|----------------------------------|-----------------------------------|---------------------------------------------------------------------|
| от т.                    | до т. |                                  |                                   |                                                                     |
| 1                        | 2     | 3                                | 4                                 | 5                                                                   |
| н190У                    | н586У | 4,05                             | —                                 | согласовано                                                         |
| н586У                    | н193У | 6,17                             |                                   |                                                                     |
| н193У                    | н191У | 4,02                             |                                   |                                                                     |
| н191У                    | н190У | 6,19                             |                                   |                                                                     |

**3. Сведения о характеристиках образуемого земельного участка** \_\_\_\_\_ :ЗУ48 :  
 обозначение земельного участка

| № п/п | Наименование характеристики земельного участка | Значение характеристики |
|-------|------------------------------------------------|-------------------------|
| 1     | 2                                              | 3                       |
|       |                                                |                         |

| 1    | 2                                                                                                                                                                                                 | 3                                                                           |
|------|---------------------------------------------------------------------------------------------------------------------------------------------------------------------------------------------------|-----------------------------------------------------------------------------|
| 1.   | Адрес земельного участка                                                                                                                                                                          | Российская Федерация, Белгородская область, Белгород г                      |
| 1.1. | Сведения о местоположении земельного участка (при отсутствии адреса) в структурированном в соответствии с федеральной информационной адресной системой виде                                       | —                                                                           |
| 1.2. | Дополнительные сведения о местоположении земельного участка                                                                                                                                       | —                                                                           |
| 2.   | Категория земель                                                                                                                                                                                  | Земли населенных пунктов                                                    |
| 3.   | Вид (виды) разрешенного использования                                                                                                                                                             | Для размещения объектов транспорта. Размещение гаражей для собственных нужд |
| 3.1. | Дополнительные сведения об использовании земельного участка                                                                                                                                       | —                                                                           |
| 4.   | Реестровый номер границ территориальной зоны или в случае отсутствия такого реестрового номера ее индивидуальное обозначение (вид, тип, номер, индекс)                                            | —                                                                           |
| 5.   | Площадь земельного участка $\pm$ величина погрешности определения (вычисления) площади ( $P \pm \Delta P$ ), м <sup>2</sup>                                                                       | $25 \pm 2,00$                                                               |
| 6.   | Формула, примененная для вычисления предельной погрешности определения площади земельного участка, с подставленными значениями и итоговые (вычисленные) значения                                  | $3,5 * 0,10 * \sqrt{(25,00)} = 2$                                           |
| 7.   | Предельный минимальный и максимальный размеры земельного участка ( $P_{\text{мин}}$ и $P_{\text{макс}}$ ), м <sup>2</sup>                                                                         | $P_{\text{мин}} = \text{—}$<br>$P_{\text{макс}} = \text{—}$                 |
| 8.   | Кадастровый или иной государственный учетный номер (инвентарный) объекта недвижимости, расположенного на образуемом земельном участке                                                             | 31:16:0210027:1020                                                          |
| 9.   | Кадастровые номера исходных земельных участков                                                                                                                                                    | —                                                                           |
| 9.1. | Кадастровый номер входящего в состав земельного участка, представляющего собой единое землепользование (номер контура многоконтурного земельного участка), преобразование которого осуществляется | —                                                                           |
| 9.2. | Кадастровые номера земельных участков, исключаемых из состава измененного (исходного) земельного участка, представляющего собой единое землепользование                                           | —                                                                           |
| 9.3. | Кадастровый или иной государственный учетный номер (инвентарный) объекта недвижимости, расположенного на измененном земельном участке                                                             | —                                                                           |



| 1   | 2                                                                                                                                   | 3      |
|-----|-------------------------------------------------------------------------------------------------------------------------------------|--------|
| 10. | Условный номер земельного участка                                                                                                   | 48     |
| 11. | Учетный номер проекта межевания территории                                                                                          | —      |
| 12. | Дополнительные сведения об образовании земельного участка                                                                           | —      |
| 13. | Сведения о земельных участках (землях общего пользования, территории общего пользования), посредством которых обеспечивается доступ | :ЗУ345 |
| 14. | Иные сведения                                                                                                                       | —      |

**4. Пояснения к сведениям об образуемом земельном участке** \_\_\_\_\_ :ЗУ48 :  
 обозначение земельного участка

1. \_\_\_\_\_

**1. Сведения о характерных точках границ образуемого земельного участка** \_\_\_\_\_ :ЗУ49 :  
 обозначение земельного участка

Система координат \_\_\_\_\_ МСК-31 \_\_\_\_\_ Зона № \_\_\_\_\_ 1 \_\_\_\_\_

| Обозначение характерных точек границ | Координаты, м |              | Метод определения координат                             | Формулы, примененные для расчета средней квадратической погрешности определения координат характерных точек границ (Mt), с подставленными в такие формулы значениями и итоговые (вычисленные) значения Mt, м | Описание закрепления точки |
|--------------------------------------|---------------|--------------|---------------------------------------------------------|--------------------------------------------------------------------------------------------------------------------------------------------------------------------------------------------------------------|----------------------------|
|                                      | X             | Y            |                                                         |                                                                                                                                                                                                              |                            |
| 1                                    | 2             | 3            | 4                                                       | 5                                                                                                                                                                                                            | 6                          |
| н164У                                | 394 881,31    | 1 331 819,71 | Метод спутниковых геодезических измерений (определений) | $\sqrt{(0,07^2 + 0,07^2)} = 0,10$                                                                                                                                                                            | —                          |
| н175У                                | 394 876,89    | 1 331 823,73 |                                                         |                                                                                                                                                                                                              |                            |
| н587У                                | 394 876,69    | 1 331 823,91 |                                                         |                                                                                                                                                                                                              |                            |
| н588У                                | 394 874,33    | 1 331 821,35 |                                                         |                                                                                                                                                                                                              |                            |
| н165У                                | 394 878,98    | 1 331 817,12 |                                                         |                                                                                                                                                                                                              |                            |
| н164У                                | 394 881,31    | 1 331 819,71 |                                                         |                                                                                                                                                                                                              |                            |

**2. Сведения о частях границ образуемого земельного участка** \_\_\_\_\_ :ЗУ49 \_\_\_\_\_ :  
 обозначение земельного участка

| Обозначение части границ |       | Горизонтальное проложение (S), м | Описание прохождения части границ | Сведения о согласовании местоположения границ (согласовано/спорное) |
|--------------------------|-------|----------------------------------|-----------------------------------|---------------------------------------------------------------------|
| от т.                    | до т. |                                  |                                   |                                                                     |
| 1                        | 2     | 3                                | 4                                 | 5                                                                   |
| н164У                    | н175У | 5,97                             | —                                 | согласовано                                                         |
| н175У                    | н587У | 0,27                             |                                   |                                                                     |
| н587У                    | н588У | 3,48                             |                                   |                                                                     |
| н588У                    | н165У | 6,29                             |                                   |                                                                     |
| н165У                    | н164У | 3,48                             |                                   |                                                                     |

**3. Сведения о характеристиках образуемого земельного участка** \_\_\_\_\_ :ЗУ49 \_\_\_\_\_ :  
 обозначение земельного участка

| № п/п | Наименование характеристики земельного участка                                                                                                                   | Значение характеристики                                                     |
|-------|------------------------------------------------------------------------------------------------------------------------------------------------------------------|-----------------------------------------------------------------------------|
| 1     | 2                                                                                                                                                                | 3                                                                           |
| 1.    | Адрес земельного участка                                                                                                                                         | Российская Федерация, Белгородская область, Белгород г                      |
| 1.1.  | Сведения о местоположении земельного участка (при отсутствии адреса) в структурированном в соответствии с федеральной информационной адресной системой виде      | —                                                                           |
| 1.2.  | Дополнительные сведения о местоположении земельного участка                                                                                                      | —                                                                           |
| 2.    | Категория земель                                                                                                                                                 | Земли населенных пунктов                                                    |
| 3.    | Вид (виды) разрешенного использования                                                                                                                            | Для размещения объектов транспорта. Размещение гаражей для собственных нужд |
| 3.1.  | Дополнительные сведения об использовании земельного участка                                                                                                      | —                                                                           |
| 4.    | Реестровый номер границ территориальной зоны или в случае отсутствия такого реестрового номера ее индивидуальное обозначение (вид, тип, номер, индекс)           | —                                                                           |
| 5.    | Площадь земельного участка ± величина погрешности определения (вычисления) площади ( $P \pm \Delta P$ ), м <sup>2</sup>                                          | 22 ± 2,00                                                                   |
| 6.    | Формула, примененная для вычисления предельной погрешности определения площади земельного участка, с подставленными значениями и итоговые (вычисленные) значения | $3,5 * 0,10 * \sqrt{(22,00)} = 2$                                           |
| 7.    | Предельный минимальный и максимальный размеры земельного участка (Рмин) и (Рмакс), м <sup>2</sup>                                                                | Рмин = —<br>Рмакс = —                                                       |

| 1    | 2                                                                                                                                                                                                 | 3                  |
|------|---------------------------------------------------------------------------------------------------------------------------------------------------------------------------------------------------|--------------------|
| 8.   | Кадастровый или иной государственный учетный номер (инвентарный) объекта недвижимости, расположенного на образуемом земельном участке                                                             | 31:16:0210027:1057 |
| 9.   | Кадастровые номера исходных земельных участков                                                                                                                                                    | —                  |
| 9.1. | Кадастровый номер входящего в состав земельного участка, представляющего собой единое землепользование (номер контура многоконтурного земельного участка), преобразование которого осуществляется | —                  |
| 9.2. | Кадастровые номера земельных участков, исключаемых из состава измененного (исходного) земельного участка, представляющего собой единое землепользование                                           | —                  |
| 9.3. | Кадастровый или иной государственный учетный номер (инвентарный) объекта недвижимости, расположенного на измененном земельном участке                                                             | —                  |
| 10.  | Условный номер земельного участка                                                                                                                                                                 | 49                 |
| 11.  | Учетный номер проекта межевания территории                                                                                                                                                        | —                  |
| 12.  | Дополнительные сведения об образовании земельного участка                                                                                                                                         | —                  |
| 13.  | Сведения о земельных участках (землях общего пользования, территории общего пользования), посредством которых обеспечивается доступ                                                               | :ЗУ345             |
| 14.  | Иные сведения                                                                                                                                                                                     | —                  |

**4. Пояснения к сведениям об образуемом земельном участке** :ЗУ49 :  
 обозначение земельного участка

1. —

**1. Сведения о характерных точках границ образуемого земельного участка** :ЗУ50 :  
 обозначение земельного участка

Система координат МСК-31 Зона № 1

| Обозначение характерных точек границ | Координаты, м |   | Метод определения координат | Формулы, примененные для расчета средней квадратической погрешности определения координат характерных точек границ (Mt), с подставленными в такие формулы значениями и итоговые (вычисленные) значения Mt, м | Описание закрепления точки |
|--------------------------------------|---------------|---|-----------------------------|--------------------------------------------------------------------------------------------------------------------------------------------------------------------------------------------------------------|----------------------------|
|                                      | X             | Y |                             |                                                                                                                                                                                                              |                            |
|                                      |               |   |                             |                                                                                                                                                                                                              |                            |

| 1     | 2          | 3            | 4                                                       | 5                                 | 6 |
|-------|------------|--------------|---------------------------------------------------------|-----------------------------------|---|
| н165У | 394 878,98 | 1 331 817,12 | Метод спутниковых геодезических измерений (определений) | $\sqrt{(0,07^2 + 0,07^2)} = 0,10$ | — |
| н588У | 394 874,33 | 1 331 821,35 |                                                         |                                   |   |
| н589У | 394 871,97 | 1 331 818,78 |                                                         |                                   |   |
| н159У | 394 876,63 | 1 331 814,53 |                                                         |                                   |   |
| н165У | 394 878,98 | 1 331 817,12 |                                                         |                                   |   |

**2. Сведения о частях границ образуемого земельного участка** \_\_\_\_\_ :  
 \_\_\_\_\_ :  
 обозначение земельного участка

| Обозначение части границ |       | Горизонтальное проложение (S), м | Описание прохождения части границ | Сведения о согласовании местоположения границ (согласовано/спорное) |
|--------------------------|-------|----------------------------------|-----------------------------------|---------------------------------------------------------------------|
| от т.                    | до т. |                                  |                                   |                                                                     |
| 1                        | 2     | 3                                | 4                                 | 5                                                                   |
| н165У                    | н588У | 6,29                             | —                                 | согласовано                                                         |
| н588У                    | н589У | 3,49                             |                                   |                                                                     |
| н589У                    | н159У | 6,31                             |                                   |                                                                     |
| н159У                    | н165У | 3,50                             |                                   |                                                                     |

**3. Сведения о характеристиках образуемого земельного участка** \_\_\_\_\_ :  
 \_\_\_\_\_ :  
 обозначение земельного участка

| № п/п | Наименование характеристики земельного участка                                                                                                              | Значение характеристики                                                     |
|-------|-------------------------------------------------------------------------------------------------------------------------------------------------------------|-----------------------------------------------------------------------------|
| 1     | 2                                                                                                                                                           | 3                                                                           |
| 1.    | Адрес земельного участка                                                                                                                                    | Российская Федерация, Белгородская область, Белгород г                      |
| 1.1.  | Сведения о местоположении земельного участка (при отсутствии адреса) в структурированном в соответствии с федеральной информационной адресной системой виде | —                                                                           |
| 1.2.  | Дополнительные сведения о местоположении земельного участка                                                                                                 | —                                                                           |
| 2.    | Категория земель                                                                                                                                            | Земли населенных пунктов                                                    |
| 3.    | Вид (виды) разрешенного использования                                                                                                                       | Для размещения объектов транспорта. Размещение гаражей для собственных нужд |
| 3.1.  | Дополнительные сведения об использовании земельного участка                                                                                                 | —                                                                           |

| 1                                                               | 2                                                                                                                                                                                                 | 3                                                           |
|-----------------------------------------------------------------|---------------------------------------------------------------------------------------------------------------------------------------------------------------------------------------------------|-------------------------------------------------------------|
| 4.                                                              | Реестровый номер границ территориальной зоны или в случае отсутствия такого реестрового номера ее индивидуальное обозначение (вид, тип, номер, индекс)                                            | —                                                           |
| 5.                                                              | Площадь земельного участка ± величина погрешности определения (вычисления) площади ( $P \pm \Delta P$ ), м <sup>2</sup>                                                                           | 22 ± 2,00                                                   |
| 6.                                                              | Формула, примененная для вычисления предельной погрешности определения площади земельного участка, с подставленными значениями и итоговые (вычисленные) значения                                  | $3,5 * 0,10 * \sqrt{(22,00)} = 2$                           |
| 7.                                                              | Предельный минимальный и максимальный размеры земельного участка ( $P_{\text{мин}}$ и $P_{\text{макс}}$ ), м <sup>2</sup>                                                                         | $P_{\text{мин}} = \text{—}$<br>$P_{\text{макс}} = \text{—}$ |
| 8.                                                              | Кадастровый или иной государственный учетный номер (инвентарный) объекта недвижимости, расположенного на образуемом земельном участке                                                             | 31:16:0210027:608                                           |
| 9.                                                              | Кадастровые номера исходных земельных участков                                                                                                                                                    | —                                                           |
| 9.1.                                                            | Кадастровый номер входящего в состав земельного участка, представляющего собой единое землепользование (номер контура многоконтурного земельного участка), преобразование которого осуществляется | —                                                           |
| 9.2.                                                            | Кадастровые номера земельных участков, исключаемых из состава измененного (исходного) земельного участка, представляющего собой единое землепользование                                           | —                                                           |
| 9.3.                                                            | Кадастровый или иной государственный учетный номер (инвентарный) объекта недвижимости, расположенного на измененном земельном участке                                                             | —                                                           |
| 10.                                                             | Условный номер земельного участка                                                                                                                                                                 | 50                                                          |
| 11.                                                             | Учетный номер проекта межевания территории                                                                                                                                                        | —                                                           |
| 12.                                                             | Дополнительные сведения об образовании земельного участка                                                                                                                                         | —                                                           |
| 13.                                                             | Сведения о земельных участках (землях общего пользования, территории общего пользования), посредством которых обеспечивается доступ                                                               | :ЗУ345                                                      |
| 14.                                                             | Иные сведения                                                                                                                                                                                     | —                                                           |
| <b>4. Пояснения к сведениям об образуемом земельном участке</b> |                                                                                                                                                                                                   | :ЗУ50<br>: обозначение земельного участка                   |

1. \_\_\_\_\_

**1. Сведения о характерных точках границ образуемого земельного участка** \_\_\_\_\_ :ЗУ51 :  
 обозначение земельного участка

Система координат \_\_\_\_\_ МСК-31 \_\_\_\_\_ Зона № \_\_\_\_\_ 1 \_\_\_\_\_

| Обозначение характерных точек границ | Координаты, м |              | Метод определения координат                             | Формулы, примененные для расчета средней квадратической погрешности определения координат характерных точек границ (Mt), с подставленными в такие формулы значениями и итоговые (вычисленные) значения Mt, м | Описание закрепления точки |
|--------------------------------------|---------------|--------------|---------------------------------------------------------|--------------------------------------------------------------------------------------------------------------------------------------------------------------------------------------------------------------|----------------------------|
|                                      | X             | Y            |                                                         |                                                                                                                                                                                                              |                            |
| 1                                    | 2             | 3            | 4                                                       | 5                                                                                                                                                                                                            | 6                          |
| н245У                                | 394 865,63    | 1 331 823,56 | Метод спутниковых геодезических измерений (определений) | $\sqrt{(0,07^2 + 0,07^2)} = 0,10$                                                                                                                                                                            | —                          |
| н239У                                | 394 867,91    | 1 331 826,04 |                                                         |                                                                                                                                                                                                              |                            |
| н238У                                | 394 863,36    | 1 331 830,31 |                                                         |                                                                                                                                                                                                              |                            |
| н242У                                | 394 861,03    | 1 331 827,75 |                                                         |                                                                                                                                                                                                              |                            |
| н245У                                | 394 865,63    | 1 331 823,56 |                                                         |                                                                                                                                                                                                              |                            |

**2. Сведения о частях границ образуемого земельного участка** \_\_\_\_\_ :ЗУ51 :  
 обозначение земельного участка

| Обозначение части границ |       | Горизонтальное проложение (S), м | Описание прохождения части границ | Сведения о согласовании местоположения границ (согласовано/спорное) |
|--------------------------|-------|----------------------------------|-----------------------------------|---------------------------------------------------------------------|
| от т.                    | до т. |                                  |                                   |                                                                     |
| 1                        | 2     | 3                                | 4                                 | 5                                                                   |
| н245У                    | н239У | 3,37                             | —                                 | согласовано                                                         |
| н239У                    | н238У | 6,24                             |                                   |                                                                     |
| н238У                    | н242У | 3,46                             |                                   |                                                                     |
| н242У                    | н245У | 6,22                             |                                   |                                                                     |

**3. Сведения о характеристиках образуемого земельного участка** \_\_\_\_\_ :ЗУ51 :  
 обозначение земельного участка

| № п/п | Наименование характеристики земельного участка | Значение характеристики |
|-------|------------------------------------------------|-------------------------|
| 1     | 2                                              | 3                       |
|       |                                                |                         |

| 1    | 2                                                                                                                                                                                                 | 3                                                                           |
|------|---------------------------------------------------------------------------------------------------------------------------------------------------------------------------------------------------|-----------------------------------------------------------------------------|
| 1.   | Адрес земельного участка                                                                                                                                                                          | Российская Федерация, Белгородская область, Белгород г                      |
| 1.1. | Сведения о местоположении земельного участка (при отсутствии адреса) в структурированном в соответствии с федеральной информационной адресной системой виде                                       | —                                                                           |
| 1.2. | Дополнительные сведения о местоположении земельного участка                                                                                                                                       | —                                                                           |
| 2.   | Категория земель                                                                                                                                                                                  | Земли населенных пунктов                                                    |
| 3.   | Вид (виды) разрешенного использования                                                                                                                                                             | Для размещения объектов транспорта. Размещение гаражей для собственных нужд |
| 3.1. | Дополнительные сведения об использовании земельного участка                                                                                                                                       | —                                                                           |
| 4.   | Реестровый номер границ территориальной зоны или в случае отсутствия такого реестрового номера ее индивидуальное обозначение (вид, тип, номер, индекс)                                            | —                                                                           |
| 5.   | Площадь земельного участка $\pm$ величина погрешности определения (вычисления) площади ( $P \pm \Delta P$ ), м <sup>2</sup>                                                                       | $21 \pm 2,00$                                                               |
| 6.   | Формула, примененная для вычисления предельной погрешности определения площади земельного участка, с подставленными значениями и итоговые (вычисленные) значения                                  | $3,5 * 0,10 * \sqrt{(21,00)} = 2$                                           |
| 7.   | Предельный минимальный и максимальный размеры земельного участка ( $P_{\text{мин}}$ и $P_{\text{макс}}$ ), м <sup>2</sup>                                                                         | $P_{\text{мин}} = \text{—}$<br>$P_{\text{макс}} = \text{—}$                 |
| 8.   | Кадастровый или иной государственный учетный номер (инвентарный) объекта недвижимости, расположенного на образуемом земельном участке                                                             | 31:16:0210027:1418                                                          |
| 9.   | Кадастровые номера исходных земельных участков                                                                                                                                                    | —                                                                           |
| 9.1. | Кадастровый номер входящего в состав земельного участка, представляющего собой единое землепользование (номер контура многоконтурного земельного участка), преобразование которого осуществляется | —                                                                           |
| 9.2. | Кадастровые номера земельных участков, исключаемых из состава измененного (исходного) земельного участка, представляющего собой единое землепользование                                           | —                                                                           |
| 9.3. | Кадастровый или иной государственный учетный номер (инвентарный) объекта недвижимости, расположенного на измененном земельном участке                                                             | —                                                                           |



| 1   | 2                                                                                                                                   | 3      |
|-----|-------------------------------------------------------------------------------------------------------------------------------------|--------|
| 10. | Условный номер земельного участка                                                                                                   | 51     |
| 11. | Учетный номер проекта межевания территории                                                                                          | —      |
| 12. | Дополнительные сведения об образовании земельного участка                                                                           | —      |
| 13. | Сведения о земельных участках (землях общего пользования, территории общего пользования), посредством которых обеспечивается доступ | :ЗУ345 |
| 14. | Иные сведения                                                                                                                       | —      |

**4. Пояснения к сведениям об образуемом земельном участке** \_\_\_\_\_ :ЗУ51 :  
 обозначение земельного участка

1. \_\_\_\_\_

**1. Сведения о характерных точках границ образуемого земельного участка** \_\_\_\_\_ :ЗУ52 :  
 обозначение земельного участка

Система координат \_\_\_\_\_ МСК-31 \_\_\_\_\_ Зона № \_\_\_\_\_ 1 \_\_\_\_\_

| Обозначение характерных точек границ | Координаты, м |              | Метод определения координат                             | Формулы, примененные для расчета средней квадратической погрешности определения координат характерных точек границ (Mt), с подставленными в такие формулы значениями и итоговые (вычисленные) значения Mt, м | Описание закрепления точки |
|--------------------------------------|---------------|--------------|---------------------------------------------------------|--------------------------------------------------------------------------------------------------------------------------------------------------------------------------------------------------------------|----------------------------|
|                                      | X             | Y            |                                                         |                                                                                                                                                                                                              |                            |
| 1                                    | 2             | 3            | 4                                                       | 5                                                                                                                                                                                                            | 6                          |
| н426У                                | 394 863,78    | 1 331 801,65 | Метод спутниковых геодезических измерений (определений) | $\sqrt{(0,07^2 + 0,07^2)} = 0,10$                                                                                                                                                                            | —                          |
| н434У                                | 394 864,49    | 1 331 800,91 |                                                         |                                                                                                                                                                                                              |                            |
| н438У                                | 394 868,76    | 1 331 805,30 |                                                         |                                                                                                                                                                                                              |                            |
| н437У                                | 394 868,90    | 1 331 805,44 |                                                         |                                                                                                                                                                                                              |                            |
| н430У                                | 394 866,41    | 1 331 807,79 |                                                         |                                                                                                                                                                                                              |                            |
| н427У                                | 394 862,12    | 1 331 803,41 |                                                         |                                                                                                                                                                                                              |                            |
| н426У                                | 394 863,78    | 1 331 801,65 |                                                         |                                                                                                                                                                                                              |                            |

**2. Сведения о частях границ образуемого земельного участка** :ЗУ52 :  
 обозначение земельного участка

| Обозначение части границ |       | Горизонтальное проложение (S), м | Описание прохождения части границ | Сведения о согласовании местоположения границ (согласовано/спорное) |
|--------------------------|-------|----------------------------------|-----------------------------------|---------------------------------------------------------------------|
| от т.                    | до т. |                                  |                                   |                                                                     |
| 1                        | 2     | 3                                | 4                                 | 5                                                                   |
| н426У                    | н434У | 1,03                             | —                                 | согласовано                                                         |
| н434У                    | н438У | 6,12                             |                                   |                                                                     |
| н438У                    | н437У | 0,20                             |                                   |                                                                     |
| н437У                    | н430У | 3,42                             |                                   |                                                                     |
| н430У                    | н427У | 6,13                             |                                   |                                                                     |
| н427У                    | н426У | 2,42                             |                                   |                                                                     |

**3. Сведения о характеристиках образуемого земельного участка** :ЗУ52 :  
 обозначение земельного участка

| № п/п | Наименование характеристики земельного участка                                                                                                                   | Значение характеристики                                                     |
|-------|------------------------------------------------------------------------------------------------------------------------------------------------------------------|-----------------------------------------------------------------------------|
| 1     | 2                                                                                                                                                                | 3                                                                           |
| 1.    | Адрес земельного участка                                                                                                                                         | Российская Федерация, Белгородская область, Белгород г                      |
| 1.1.  | Сведения о местоположении земельного участка (при отсутствии адреса) в структурированном в соответствии с федеральной информационной адресной системой виде      | —                                                                           |
| 1.2.  | Дополнительные сведения о местоположении земельного участка                                                                                                      | —                                                                           |
| 2.    | Категория земель                                                                                                                                                 | Земли населенных пунктов                                                    |
| 3.    | Вид (виды) разрешенного использования                                                                                                                            | Для размещения объектов транспорта. Размещение гаражей для собственных нужд |
| 3.1.  | Дополнительные сведения об использовании земельного участка                                                                                                      | —                                                                           |
| 4.    | Реестровый номер границ территориальной зоны или в случае отсутствия такого реестрового номера ее индивидуальное обозначение (вид, тип, номер, индекс)           | —                                                                           |
| 5.    | Площадь земельного участка ± величина погрешности определения (вычисления) площади ( $P \pm \Delta P$ ), м <sup>2</sup>                                          | 21 ± 2,00                                                                   |
| 6.    | Формула, примененная для вычисления предельной погрешности определения площади земельного участка, с подставленными значениями и итоговые (вычисленные) значения | $3,5*0,10*\sqrt{(21,00)} = 2$                                               |
| 7.    | Предельный минимальный и максимальный размеры земельного участка (Р <sub>мин</sub> ) и (Р <sub>макс</sub> ), м <sup>2</sup>                                      | Р <sub>мин</sub> = —<br>Р <sub>макс</sub> = —                               |

| 1    | 2                                                                                                                                                                                                 | 3                 |
|------|---------------------------------------------------------------------------------------------------------------------------------------------------------------------------------------------------|-------------------|
| 8.   | Кадастровый или иной государственный учетный номер (инвентарный) объекта недвижимости, расположенного на образуемом земельном участке                                                             | 31:16:0210027:958 |
| 9.   | Кадастровые номера исходных земельных участков                                                                                                                                                    | —                 |
| 9.1. | Кадастровый номер входящего в состав земельного участка, представляющего собой единое землепользование (номер контура многоконтурного земельного участка), преобразование которого осуществляется | —                 |
| 9.2. | Кадастровые номера земельных участков, исключаемых из состава измененного (исходного) земельного участка, представляющего собой единое землепользование                                           | —                 |
| 9.3. | Кадастровый или иной государственный учетный номер (инвентарный) объекта недвижимости, расположенного на измененном земельном участке                                                             | —                 |
| 10.  | Условный номер земельного участка                                                                                                                                                                 | 52                |
| 11.  | Учетный номер проекта межевания территории                                                                                                                                                        | —                 |
| 12.  | Дополнительные сведения об образовании земельного участка                                                                                                                                         | —                 |
| 13.  | Сведения о земельных участках (землях общего пользования, территории общего пользования), посредством которых обеспечивается доступ                                                               | :ЗУ345            |
| 14.  | Иные сведения                                                                                                                                                                                     | —                 |

**4. Пояснения к сведениям об образуемом земельном участке** \_\_\_\_\_ :ЗУ52 \_\_\_\_\_ :  
 обозначение земельного участка

1. \_\_\_\_\_ — \_\_\_\_\_

**1. Сведения о характерных точках границ образуемого земельного участка** \_\_\_\_\_ :ЗУ53 \_\_\_\_\_ :  
 обозначение земельного участка

Система координат \_\_\_\_\_ МСК-31 \_\_\_\_\_ Зона № \_\_\_\_\_ 1 \_\_\_\_\_

| Обозначение характерных точек границ | Координаты, м |   | Метод определения координат | Формулы, примененные для расчета средней квадратической погрешности определения координат характерных точек границ (Mt), с подставленными в такие формулы значениями и итоговые (вычисленные) значения Mt, м | Описание закрепления точки |
|--------------------------------------|---------------|---|-----------------------------|--------------------------------------------------------------------------------------------------------------------------------------------------------------------------------------------------------------|----------------------------|
|                                      | X             | Y |                             |                                                                                                                                                                                                              |                            |
|                                      |               |   |                             |                                                                                                                                                                                                              |                            |

| 1     | 2          | 3            | 4                                                       | 5                                 | 6 |
|-------|------------|--------------|---------------------------------------------------------|-----------------------------------|---|
| н590У | 395 086,67 | 1 331 759,87 | Метод спутниковых геодезических измерений (определений) | $\sqrt{(0,07^2 + 0,07^2)} = 0,10$ | — |
| н591У | 395 084,38 | 1 331 762,10 |                                                         |                                   |   |
| н592У | 395 080,11 | 1 331 757,69 |                                                         |                                   |   |
| н593У | 395 080,27 | 1 331 757,53 |                                                         |                                   |   |
| н594У | 395 082,37 | 1 331 755,46 |                                                         |                                   |   |
| н595У | 395 086,36 | 1 331 759,56 |                                                         |                                   |   |
| н590У | 395 086,67 | 1 331 759,87 |                                                         |                                   |   |

**2. Сведения о частях границ образуемого земельного участка** \_\_\_\_\_ :ЗУ53 :  
 обозначение земельного участка

| Обозначение части границ |       | Горизонтальное проложение (S), м | Описание прохождения части границ | Сведения о согласовании местоположения границ (согласовано/спорное) |
|--------------------------|-------|----------------------------------|-----------------------------------|---------------------------------------------------------------------|
| от т.                    | до т. |                                  |                                   |                                                                     |
| 1                        | 2     | 3                                | 4                                 | 5                                                                   |
| н590У                    | н591У | 3,20                             | —                                 | согласовано                                                         |
| н591У                    | н592У | 6,14                             |                                   |                                                                     |
| н592У                    | н593У | 0,23                             |                                   |                                                                     |
| н593У                    | н594У | 2,95                             |                                   |                                                                     |
| н594У                    | н595У | 5,72                             |                                   |                                                                     |
| н595У                    | н590У | 0,44                             |                                   |                                                                     |

**3. Сведения о характеристиках образуемого земельного участка** \_\_\_\_\_ :ЗУ53 :  
 обозначение земельного участка

| № п/п | Наименование характеристики земельного участка                                                                                                              | Значение характеристики                                |
|-------|-------------------------------------------------------------------------------------------------------------------------------------------------------------|--------------------------------------------------------|
| 1     | 2                                                                                                                                                           | 3                                                      |
| 1.    | Адрес земельного участка                                                                                                                                    | Российская Федерация, Белгородская область, Белгород г |
| 1.1.  | Сведения о местоположении земельного участка (при отсутствии адреса) в структурированном в соответствии с федеральной информационной адресной системой виде | —                                                      |
| 1.2.  | Дополнительные сведения о местоположении земельного участка                                                                                                 | —                                                      |

| 1    | 2                                                                                                                                                                                                 | 3                                                                           |
|------|---------------------------------------------------------------------------------------------------------------------------------------------------------------------------------------------------|-----------------------------------------------------------------------------|
| 2.   | Категория земель                                                                                                                                                                                  | Земли населенных пунктов                                                    |
| 3.   | Вид (виды) разрешенного использования                                                                                                                                                             | Для размещения объектов транспорта. Размещение гаражей для собственных нужд |
| 3.1. | Дополнительные сведения об использовании земельного участка                                                                                                                                       | —                                                                           |
| 4.   | Реестровый номер границ территориальной зоны или в случае отсутствия такого реестрового номера ее индивидуальное обозначение (вид, тип, номер, индекс)                                            | —                                                                           |
| 5.   | Площадь земельного участка $\pm$ величина погрешности определения (вычисления) площади ( $P \pm \Delta P$ ), м <sup>2</sup>                                                                       | $20 \pm 2,00$                                                               |
| 6.   | Формула, примененная для вычисления предельной погрешности определения площади земельного участка, с подставленными значениями и итоговые (вычисленные) значения                                  | $3,5*0,10*\sqrt{(20,00)} = 2$                                               |
| 7.   | Предельный минимальный и максимальный размеры земельного участка ( $R_{\text{мин}}$ и $R_{\text{макс}}$ ), м <sup>2</sup>                                                                         | $R_{\text{мин}} = \text{—}$<br>$R_{\text{макс}} = \text{—}$                 |
| 8.   | Кадастровый или иной государственный учетный номер (инвентарный) объекта недвижимости, расположенного на образуемом земельном участке                                                             | 31:16:0209029:93                                                            |
| 9.   | Кадастровые номера исходных земельных участков                                                                                                                                                    | —                                                                           |
| 9.1. | Кадастровый номер входящего в состав земельного участка, представляющего собой единое землепользование (номер контура многоконтурного земельного участка), преобразование которого осуществляется | —                                                                           |
| 9.2. | Кадастровые номера земельных участков, исключаемых из состава измененного (исходного) земельного участка, представляющего собой единое землепользование                                           | —                                                                           |
| 9.3. | Кадастровый или иной государственный учетный номер (инвентарный) объекта недвижимости, расположенного на измененном земельном участке                                                             | —                                                                           |
| 10.  | Условный номер земельного участка                                                                                                                                                                 | 53                                                                          |
| 11.  | Учетный номер проекта межевания территории                                                                                                                                                        | —                                                                           |
| 12.  | Дополнительные сведения об образовании земельного участка                                                                                                                                         | —                                                                           |

|     |                                                                                                                                     |        |
|-----|-------------------------------------------------------------------------------------------------------------------------------------|--------|
| 1   | 2                                                                                                                                   | 3      |
| 13. | Сведения о земельных участках (землях общего пользования, территории общего пользования), посредством которых обеспечивается доступ | :ЗУ342 |
| 14. | Иные сведения                                                                                                                       | —      |

**4. Пояснения к сведениям об образуемом земельном участке** :ЗУ53 :  
 обозначение земельного участка

1. —

**1. Сведения о характерных точках границ образуемого земельного участка** :ЗУ54 :  
 обозначение земельного участка

Система координат МСК-31 Зона № 1

| Обозначение характерных точек границ | Координаты, м |              | Метод определения координат                             | Формулы, примененные для расчета средней квадратической погрешности определения координат характерных точек границ (Mt), с подставленными в такие формулы значениями и итоговые (вычисленные) значения Mt, м | Описание закрепления точки |
|--------------------------------------|---------------|--------------|---------------------------------------------------------|--------------------------------------------------------------------------------------------------------------------------------------------------------------------------------------------------------------|----------------------------|
|                                      | X             | Y            |                                                         |                                                                                                                                                                                                              |                            |
| 1                                    | 2             | 3            | 4                                                       | 5                                                                                                                                                                                                            | 6                          |
| н596У                                | 395 079,78    | 1 331 766,52 | Метод спутниковых геодезических измерений (определений) | $\sqrt{(0,07^2 + 0,07^2)} = 0,10$                                                                                                                                                                            | —                          |
| н597У                                | 395 077,52    | 1 331 768,73 |                                                         |                                                                                                                                                                                                              |                            |
| н598У                                | 395 073,20    | 1 331 764,27 |                                                         |                                                                                                                                                                                                              |                            |
| н599У                                | 395 073,37    | 1 331 764,10 |                                                         |                                                                                                                                                                                                              |                            |
| н600У                                | 395 075,45    | 1 331 762,07 |                                                         |                                                                                                                                                                                                              |                            |
| н596У                                | 395 079,78    | 1 331 766,52 |                                                         |                                                                                                                                                                                                              |                            |

**2. Сведения о частях границ образуемого земельного участка** :ЗУ54 :  
 обозначение земельного участка

| Обозначение части границ |       | Горизонтальное проложение (S), м | Описание прохождения части границ | Сведения о согласовании местоположения границ (согласовано/спорное) |
|--------------------------|-------|----------------------------------|-----------------------------------|---------------------------------------------------------------------|
| от т.                    | до т. |                                  |                                   |                                                                     |
| 1                        | 2     | 3                                | 4                                 | 5                                                                   |
|                          |       |                                  |                                   |                                                                     |

| 1     | 2     | 3    | 4 | 5           |
|-------|-------|------|---|-------------|
| н596У | н597У | 3,16 | — | согласовано |
| н597У | н598У | 6,21 |   |             |
| н598У | н599У | 0,24 |   |             |
| н599У | н600У | 2,91 |   |             |
| н600У | н596У | 6,21 |   |             |

**3. Сведения о характеристиках образуемого земельного участка** :ЗУ54 :  
 обозначение земельного участка

| № п/п | Наименование характеристики земельного участка                                                                                                                   | Значение характеристики                                                     |
|-------|------------------------------------------------------------------------------------------------------------------------------------------------------------------|-----------------------------------------------------------------------------|
| 1     | 2                                                                                                                                                                | 3                                                                           |
| 1.    | Адрес земельного участка                                                                                                                                         | Российская Федерация, Белгородская область, Белгород г                      |
| 1.1.  | Сведения о местоположении земельного участка (при отсутствии адреса) в структурированном в соответствии с федеральной информационной адресной системой виде      | —                                                                           |
| 1.2.  | Дополнительные сведения о местоположении земельного участка                                                                                                      | —                                                                           |
| 2.    | Категория земель                                                                                                                                                 | Земли населенных пунктов                                                    |
| 3.    | Вид (виды) разрешенного использования                                                                                                                            | Для размещения объектов транспорта. Размещение гаражей для собственных нужд |
| 3.1.  | Дополнительные сведения об использовании земельного участка                                                                                                      | —                                                                           |
| 4.    | Реестровый номер границ территориальной зоны или в случае отсутствия такого реестрового номера ее индивидуальное обозначение (вид, тип, номер, индекс)           | —                                                                           |
| 5.    | Площадь земельного участка ± величина погрешности определения (вычисления) площади ( $P \pm \Delta P$ ), м <sup>2</sup>                                          | $20 \pm 2,00$                                                               |
| 6.    | Формула, примененная для вычисления предельной погрешности определения площади земельного участка, с подставленными значениями и итоговые (вычисленные) значения | $3,5*0,10*\sqrt{(20,00)} = 2$                                               |
| 7.    | Предельный минимальный и максимальный размеры земельного участка ( $P_{мин}$ ) и ( $P_{макс}$ ), м <sup>2</sup>                                                  | $P_{мин} = —$<br>$P_{макс} = —$                                             |
| 8.    | Кадастровый или иной государственный учетный номер (инвентарный) объекта недвижимости, расположенного на образуемом земельном участке                            | 31:16:0209029:75                                                            |
| 9.    | Кадастровые номера исходных земельных участков                                                                                                                   | —                                                                           |



| 1    | 2                                                                                                                                                                                                 | 3      |
|------|---------------------------------------------------------------------------------------------------------------------------------------------------------------------------------------------------|--------|
| 9.1. | Кадастровый номер входящего в состав земельного участка, представляющего собой единое землепользование (номер контура многоконтурного земельного участка), преобразование которого осуществляется | —      |
| 9.2. | Кадастровые номера земельных участков, исключаемых из состава измененного (исходного) земельного участка, представляющего собой единое землепользование                                           | —      |
| 9.3. | Кадастровый или иной государственный учетный номер (инвентарный) объекта недвижимости, расположенного на измененном земельном участке                                                             | —      |
| 10.  | Условный номер земельного участка                                                                                                                                                                 | 54     |
| 11.  | Учетный номер проекта межевания территории                                                                                                                                                        | —      |
| 12.  | Дополнительные сведения об образовании земельного участка                                                                                                                                         | —      |
| 13.  | Сведения о земельных участках (землях общего пользования, территории общего пользования), посредством которых обеспечивается доступ                                                               | :ЗУ342 |
| 14.  | Иные сведения                                                                                                                                                                                     | —      |

**4. Пояснения к сведениям об образуемом земельном участке** \_\_\_\_\_ :ЗУ54 \_\_\_\_\_ :  
 обозначение земельного участка

1. \_\_\_\_\_

**1. Сведения о характерных точках границ образуемого земельного участка** \_\_\_\_\_ :ЗУ55 \_\_\_\_\_ :  
 обозначение земельного участка

Система координат \_\_\_\_\_ МСК-31 \_\_\_\_\_ Зона № \_\_\_\_\_ 1 \_\_\_\_\_

| Обозначение характерных точек границ | Координаты, м |              | Метод определения координат                             | Формулы, примененные для расчета средней квадратической погрешности определения координат характерных точек границ (Mt), с подставленными в такие формулы значениями и итоговые (вычисленные) значения Mt, м | Описание закрепления точки |
|--------------------------------------|---------------|--------------|---------------------------------------------------------|--------------------------------------------------------------------------------------------------------------------------------------------------------------------------------------------------------------|----------------------------|
|                                      | X             | Y            |                                                         |                                                                                                                                                                                                              |                            |
| 1                                    | 2             | 3            | 4                                                       | 5                                                                                                                                                                                                            | 6                          |
| н601У                                | 395 063,90    | 1 331 781,98 | Метод спутниковых геодезических измерений (определений) | $\sqrt{(0,07^2 + 0,07^2)} = 0,10$                                                                                                                                                                            | —                          |

| 1     | 2          | 3            | 4                                                       | 5                                 | 6 |
|-------|------------|--------------|---------------------------------------------------------|-----------------------------------|---|
| 602   | 395 061,59 | 1 331 784,26 | Метод спутниковых геодезических измерений (определений) | $\sqrt{(0,07^2 + 0,07^2)} = 0,10$ | — |
| 603   | 395 057,25 | 1 331 779,74 |                                                         |                                   |   |
| н604У | 395 059,59 | 1 331 777,52 |                                                         |                                   |   |
| н601У | 395 063,90 | 1 331 781,98 |                                                         |                                   |   |

**2. Сведения о частях границ образуемого земельного участка** \_\_\_\_\_ :ЗУ55 :  
 обозначение земельного участка

| Обозначение части границ |       | Горизонтальное проложение (S), м | Описание прохождения части границ | Сведения о согласовании местоположения границ (согласовано/спорное) |
|--------------------------|-------|----------------------------------|-----------------------------------|---------------------------------------------------------------------|
| от т.                    | до т. |                                  |                                   |                                                                     |
| 1                        | 2     | 3                                | 4                                 | 5                                                                   |
| н601У                    | 602   | 3,25                             | —                                 | согласовано                                                         |
| 602                      | 603   | 6,27                             |                                   |                                                                     |
| 603                      | н604У | 3,23                             |                                   |                                                                     |
| н604У                    | н601У | 6,20                             |                                   |                                                                     |

**3. Сведения о характеристиках образуемого земельного участка** \_\_\_\_\_ :ЗУ55 :  
 обозначение земельного участка

| № п/п | Наименование характеристики земельного участка                                                                                                              | Значение характеристики                                                     |
|-------|-------------------------------------------------------------------------------------------------------------------------------------------------------------|-----------------------------------------------------------------------------|
| 1     | 2                                                                                                                                                           | 3                                                                           |
| 1.    | Адрес земельного участка                                                                                                                                    | Российская Федерация, Белгородская область, Белгород г                      |
| 1.1.  | Сведения о местоположении земельного участка (при отсутствии адреса) в структурированном в соответствии с федеральной информационной адресной системой виде | —                                                                           |
| 1.2.  | Дополнительные сведения о местоположении земельного участка                                                                                                 | —                                                                           |
| 2.    | Категория земель                                                                                                                                            | Земли населенных пунктов                                                    |
| 3.    | Вид (виды) разрешенного использования                                                                                                                       | Для размещения объектов транспорта. Размещение гаражей для собственных нужд |
| 3.1.  | Дополнительные сведения об использовании земельного участка                                                                                                 | —                                                                           |
| 4.    | Реестровый номер границ территориальной зоны или в случае отсутствия такого реестрового номера ее индивидуальное обозначение (вид, тип, номер, индекс)      | —                                                                           |



**1. Сведения о характерных точках границ образуемого земельного участка** \_\_\_\_\_ :3У56 \_\_\_\_\_ :  
 обозначение земельного участка

Система координат \_\_\_\_\_ МСК-31 \_\_\_\_\_ Зона № \_\_\_\_\_ 1 \_\_\_\_\_

| Обозначение характерных точек границ | Координаты, м |              | Метод определения координат                             | Формулы, примененные для расчета средней квадратической погрешности определения координат характерных точек границ (Mt), с подставленными в такие формулы значениями и итоговые (вычисленные) значения Mt, м | Описание закрепления точки |
|--------------------------------------|---------------|--------------|---------------------------------------------------------|--------------------------------------------------------------------------------------------------------------------------------------------------------------------------------------------------------------|----------------------------|
|                                      | X             | Y            |                                                         |                                                                                                                                                                                                              |                            |
| 1                                    | 2             | 3            | 4                                                       | 5                                                                                                                                                                                                            | 6                          |
| н29У                                 | 395 076,92    | 1 331 739,53 | Метод спутниковых геодезических измерений (определений) | $\sqrt{(0,07^2 + 0,07^2)} = 0,10$                                                                                                                                                                            | —                          |
| н33У                                 | 395 072,69    | 1 331 735,15 |                                                         |                                                                                                                                                                                                              |                            |
| н605У                                | 395 072,89    | 1 331 734,95 |                                                         |                                                                                                                                                                                                              |                            |
| н606У                                | 395 074,85    | 1 331 733,02 |                                                         |                                                                                                                                                                                                              |                            |
| н607У                                | 395 079,10    | 1 331 737,40 |                                                         |                                                                                                                                                                                                              |                            |
| н29У                                 | 395 076,92    | 1 331 739,53 |                                                         |                                                                                                                                                                                                              |                            |

**2. Сведения о частях границ образуемого земельного участка** \_\_\_\_\_ :3У56 \_\_\_\_\_ :  
 обозначение земельного участка

| Обозначение части границ |       | Горизонтальное проложение (S), м | Описание прохождения части границ | Сведения о согласовании местоположения границ (согласовано/спорное) |
|--------------------------|-------|----------------------------------|-----------------------------------|---------------------------------------------------------------------|
| от т.                    | до т. |                                  |                                   |                                                                     |
| 1                        | 2     | 3                                | 4                                 | 5                                                                   |
| н29У                     | н33У  | 6,09                             | —                                 | согласовано                                                         |
| н33У                     | н605У | 0,28                             |                                   |                                                                     |
| н605У                    | н606У | 2,75                             |                                   |                                                                     |
| н606У                    | н607У | 6,10                             |                                   |                                                                     |
| н607У                    | н29У  | 3,05                             |                                   |                                                                     |

**3. Сведения о характеристиках образуемого земельного участка** \_\_\_\_\_ :3У56 \_\_\_\_\_ :  
 обозначение земельного участка

| № п/п | Наименование характеристики земельного участка | Значение характеристики |
|-------|------------------------------------------------|-------------------------|
|-------|------------------------------------------------|-------------------------|

| 1    | 2                                                                                                                                                                                                 | 3                                                                           |
|------|---------------------------------------------------------------------------------------------------------------------------------------------------------------------------------------------------|-----------------------------------------------------------------------------|
| 1.   | Адрес земельного участка                                                                                                                                                                          | Российская Федерация, Белгородская область, Белгород г                      |
| 1.1. | Сведения о местоположении земельного участка (при отсутствии адреса) в структурированном в соответствии с федеральной информационной адресной системой виде                                       | —                                                                           |
| 1.2. | Дополнительные сведения о местоположении земельного участка                                                                                                                                       | —                                                                           |
| 2.   | Категория земель                                                                                                                                                                                  | Земли населенных пунктов                                                    |
| 3.   | Вид (виды) разрешенного использования                                                                                                                                                             | Для размещения объектов транспорта. Размещение гаражей для собственных нужд |
| 3.1. | Дополнительные сведения об использовании земельного участка                                                                                                                                       | —                                                                           |
| 4.   | Реестровый номер границ территориальной зоны или в случае отсутствия такого реестрового номера ее индивидуальное обозначение (вид, тип, номер, индекс)                                            | —                                                                           |
| 5.   | Площадь земельного участка $\pm$ величина погрешности определения (вычисления) площади ( $P \pm \Delta P$ ), м <sup>2</sup>                                                                       | $19 \pm 2,00$                                                               |
| 6.   | Формула, примененная для вычисления предельной погрешности определения площади земельного участка, с подставленными значениями и итоговые (вычисленные) значения                                  | $3,5 * 0,10 * \sqrt{(19,00)} = 2$                                           |
| 7.   | Предельный минимальный и максимальный размеры земельного участка ( $P_{\text{мин}}$ и $P_{\text{макс}}$ ), м <sup>2</sup>                                                                         | $P_{\text{мин}} = \text{—}$<br>$P_{\text{макс}} = \text{—}$                 |
| 8.   | Кадастровый или иной государственный учетный номер (инвентарный) объекта недвижимости, расположенного на образуемом земельном участке                                                             | 31:16:0210027:1412                                                          |
| 9.   | Кадастровые номера исходных земельных участков                                                                                                                                                    | —                                                                           |
| 9.1. | Кадастровый номер входящего в состав земельного участка, представляющего собой единое землепользование (номер контура многоконтурного земельного участка), преобразование которого осуществляется | —                                                                           |
| 9.2. | Кадастровые номера земельных участков, исключаемых из состава измененного (исходного) земельного участка, представляющего собой единое землепользование                                           | —                                                                           |
| 9.3. | Кадастровый или иной государственный учетный номер (инвентарный) объекта недвижимости, расположенного на измененном земельном участке                                                             | —                                                                           |

| 1   | 2                                                                                                                                   | 3      |
|-----|-------------------------------------------------------------------------------------------------------------------------------------|--------|
| 10. | Условный номер земельного участка                                                                                                   | 56     |
| 11. | Учетный номер проекта межевания территории                                                                                          | —      |
| 12. | Дополнительные сведения об образовании земельного участка                                                                           | —      |
| 13. | Сведения о земельных участках (землях общего пользования, территории общего пользования), посредством которых обеспечивается доступ | :ЗУ342 |
| 14. | Иные сведения                                                                                                                       | —      |

**4. Пояснения к сведениям об образуемом земельном участке** \_\_\_\_\_ :ЗУ56 :  
 обозначение земельного участка

1. \_\_\_\_\_

**1. Сведения о характерных точках границ образуемого земельного участка** \_\_\_\_\_ :ЗУ57 :  
 обозначение земельного участка

Система координат \_\_\_\_\_ МСК-31 \_\_\_\_\_ Зона № \_\_\_\_\_ 1 \_\_\_\_\_

| Обозначение характерных точек границ | Координаты, м |              | Метод определения координат                             | Формулы, примененные для расчета средней квадратической погрешности определения координат характерных точек границ (Mt), с подставленными в такие формулы значениями и итоговые (вычисленные) значения Mt, м | Описание закрепления точки |
|--------------------------------------|---------------|--------------|---------------------------------------------------------|--------------------------------------------------------------------------------------------------------------------------------------------------------------------------------------------------------------|----------------------------|
|                                      | X             | Y            |                                                         |                                                                                                                                                                                                              |                            |
| 1                                    | 2             | 3            | 4                                                       | 5                                                                                                                                                                                                            | 6                          |
| н608У                                | 395 063,53    | 1 331 752,59 | Метод спутниковых геодезических измерений (определений) | $\sqrt{(0,07^2 + 0,07^2)} = 0,10$                                                                                                                                                                            | —                          |
| н609У                                | 395 061,25    | 1 331 754,80 |                                                         |                                                                                                                                                                                                              |                            |
| н610У                                | 395 057,02    | 1 331 750,44 |                                                         |                                                                                                                                                                                                              |                            |
| н611У                                | 395 057,36    | 1 331 750,11 |                                                         |                                                                                                                                                                                                              |                            |
| н612У                                | 395 059,29    | 1 331 748,22 |                                                         |                                                                                                                                                                                                              |                            |
| н608У                                | 395 063,53    | 1 331 752,59 |                                                         |                                                                                                                                                                                                              |                            |

**2. Сведения о частях границ образуемого земельного участка** \_\_\_\_\_ :  
 обозначение земельного участка

| Обозначение части границ |       | Горизонтальное проложение (S), м | Описание прохождения части границ | Сведения о согласовании местоположения границ (согласовано/спорное) |
|--------------------------|-------|----------------------------------|-----------------------------------|---------------------------------------------------------------------|
| от т.                    | до т. |                                  |                                   |                                                                     |
| 1                        | 2     | 3                                | 4                                 | 5                                                                   |
| н608У                    | н609У | 3,18                             | —                                 | согласовано                                                         |
| н609У                    | н610У | 6,07                             |                                   |                                                                     |
| н610У                    | н611У | 0,47                             |                                   |                                                                     |
| н611У                    | н612У | 2,70                             |                                   |                                                                     |
| н612У                    | н608У | 6,09                             |                                   |                                                                     |

**3. Сведения о характеристиках образуемого земельного участка** \_\_\_\_\_ :  
 обозначение земельного участка

| № п/п | Наименование характеристики земельного участка                                                                                                                   | Значение характеристики                                                     |
|-------|------------------------------------------------------------------------------------------------------------------------------------------------------------------|-----------------------------------------------------------------------------|
| 1     | 2                                                                                                                                                                | 3                                                                           |
| 1.    | Адрес земельного участка                                                                                                                                         | Российская Федерация, Белгородская область, Белгород г                      |
| 1.1.  | Сведения о местоположении земельного участка (при отсутствии адреса) в структурированном в соответствии с федеральной информационной адресной системой виде      | —                                                                           |
| 1.2.  | Дополнительные сведения о местоположении земельного участка                                                                                                      | —                                                                           |
| 2.    | Категория земель                                                                                                                                                 | Земли населенных пунктов                                                    |
| 3.    | Вид (виды) разрешенного использования                                                                                                                            | Для размещения объектов транспорта. Размещение гаражей для собственных нужд |
| 3.1.  | Дополнительные сведения об использовании земельного участка                                                                                                      | —                                                                           |
| 4.    | Реестровый номер границ территориальной зоны или в случае отсутствия такого реестрового номера ее индивидуальное обозначение (вид, тип, номер, индекс)           | —                                                                           |
| 5.    | Площадь земельного участка ± величина погрешности определения (вычисления) площади ( $P \pm \Delta P$ ), м <sup>2</sup>                                          | $19 \pm 2,00$                                                               |
| 6.    | Формула, примененная для вычисления предельной погрешности определения площади земельного участка, с подставленными значениями и итоговые (вычисленные) значения | $3,5 * 0,10 * \sqrt{(19,00)} = 2$                                           |
| 7.    | Предельный минимальный и максимальный размеры земельного участка (Рмин) и (Рмакс), м <sup>2</sup>                                                                | Рмин = —<br>Рмакс = —                                                       |



| 1    | 2                                                                                                                                                                                                 | 3                  |
|------|---------------------------------------------------------------------------------------------------------------------------------------------------------------------------------------------------|--------------------|
| 8.   | Кадастровый или иной государственный учетный номер (инвентарный) объекта недвижимости, расположенного на образуемом земельном участке                                                             | 31:16:0210027:1128 |
| 9.   | Кадастровые номера исходных земельных участков                                                                                                                                                    | —                  |
| 9.1. | Кадастровый номер входящего в состав земельного участка, представляющего собой единое землепользование (номер контура многоконтурного земельного участка), преобразование которого осуществляется | —                  |
| 9.2. | Кадастровые номера земельных участков, исключаемых из состава измененного (исходного) земельного участка, представляющего собой единое землепользование                                           | —                  |
| 9.3. | Кадастровый или иной государственный учетный номер (инвентарный) объекта недвижимости, расположенного на измененном земельном участке                                                             | —                  |
| 10.  | Условный номер земельного участка                                                                                                                                                                 | 57                 |
| 11.  | Учетный номер проекта межевания территории                                                                                                                                                        | —                  |
| 12.  | Дополнительные сведения об образовании земельного участка                                                                                                                                         | —                  |
| 13.  | Сведения о земельных участках (землях общего пользования, территории общего пользования), посредством которых обеспечивается доступ                                                               | :ЗУ342             |
| 14.  | Иные сведения                                                                                                                                                                                     | —                  |

**4. Пояснения к сведениям об образуемом земельном участке** :ЗУ57 :  
 обозначение земельного участка

1. —

**1. Сведения о характерных точках границ образуемого земельного участка** :ЗУ58 :  
 обозначение земельного участка

Система координат МСК-31 Зона № 1

| Обозначение характерных точек границ | Координаты, м |   | Метод определения координат | Формулы, примененные для расчета средней квадратической погрешности определения координат характерных точек границ (Mt), с подставленными в такие формулы значениями и итоговые (вычисленные) значения Mt, м | Описание закрепления точки |
|--------------------------------------|---------------|---|-----------------------------|--------------------------------------------------------------------------------------------------------------------------------------------------------------------------------------------------------------|----------------------------|
|                                      | X             | Y |                             |                                                                                                                                                                                                              |                            |
|                                      |               |   |                             |                                                                                                                                                                                                              |                            |

| 1     | 2          | 3            | 4                                                       | 5                                 | 6 |
|-------|------------|--------------|---------------------------------------------------------|-----------------------------------|---|
| н613У | 395 059,58 | 1 331 739,18 | Метод спутниковых геодезических измерений (определений) | $\sqrt{(0,07^2 + 0,07^2)} = 0,10$ | — |
| н614У | 395 063,90 | 1 331 743,65 |                                                         |                                   |   |
| н615У | 395 063,71 | 1 331 743,84 |                                                         |                                   |   |
| н616У | 395 061,68 | 1 331 745,86 |                                                         |                                   |   |
| н617У | 395 057,30 | 1 331 741,39 |                                                         |                                   |   |
| н613У | 395 059,58 | 1 331 739,18 |                                                         |                                   |   |

**2. Сведения о частях границ образуемого земельного участка** \_\_\_\_\_:3У58 \_\_\_\_\_  
 обозначение земельного участка

| Обозначение части границ |         | Горизонтальное проложение (S), м | Описание прохождения части границ | Сведения о согласовании местоположения границ (согласовано/спорное) |
|--------------------------|---------|----------------------------------|-----------------------------------|---------------------------------------------------------------------|
| от т. 1                  | до т. 2 |                                  |                                   |                                                                     |
| 1                        | 2       | 3                                | 4                                 | 5                                                                   |
| н613У                    | н614У   | 6,22                             | —                                 | согласовано                                                         |
| н614У                    | н615У   | 0,27                             |                                   |                                                                     |
| н615У                    | н616У   | 2,86                             |                                   |                                                                     |
| н616У                    | н617У   | 6,26                             |                                   |                                                                     |
| н617У                    | н613У   | 3,18                             |                                   |                                                                     |

**3. Сведения о характеристиках образуемого земельного участка** \_\_\_\_\_:3У58 \_\_\_\_\_  
 обозначение земельного участка

| № п/п | Наименование характеристики земельного участка                                                                                                              | Значение характеристики                                                     |
|-------|-------------------------------------------------------------------------------------------------------------------------------------------------------------|-----------------------------------------------------------------------------|
| 1     | 2                                                                                                                                                           | 3                                                                           |
| 1.    | Адрес земельного участка                                                                                                                                    | Российская Федерация, Белгородская область, Белгород г                      |
| 1.1.  | Сведения о местоположении земельного участка (при отсутствии адреса) в структурированном в соответствии с федеральной информационной адресной системой виде | —                                                                           |
| 1.2.  | Дополнительные сведения о местоположении земельного участка                                                                                                 | —                                                                           |
| 2.    | Категория земель                                                                                                                                            | Земли населенных пунктов                                                    |
| 3.    | Вид (виды) разрешенного использования                                                                                                                       | Для размещения объектов транспорта. Размещение гаражей для собственных нужд |

| 1    | 2                                                                                                                                                                                                 | 3                                                           |
|------|---------------------------------------------------------------------------------------------------------------------------------------------------------------------------------------------------|-------------------------------------------------------------|
| 3.1. | Дополнительные сведения об использовании земельного участка                                                                                                                                       | —                                                           |
| 4.   | Реестровый номер границ территориальной зоны или в случае отсутствия такого реестрового номера ее индивидуальное обозначение (вид, тип, номер, индекс)                                            | —                                                           |
| 5.   | Площадь земельного участка $\pm$ величина погрешности определения (вычисления) площади ( $P \pm \Delta P$ ), м <sup>2</sup>                                                                       | $20 \pm 2,00$                                               |
| 6.   | Формула, примененная для вычисления предельной погрешности определения площади земельного участка, с подставленными значениями и итоговые (вычисленные) значения                                  | $3,5 * 0,10 * \sqrt{(20,00)} = 2$                           |
| 7.   | Предельный минимальный и максимальный размеры земельного участка ( $P_{\text{мин}}$ и $P_{\text{макс}}$ ), м <sup>2</sup>                                                                         | $P_{\text{мин}} = \text{—}$<br>$P_{\text{макс}} = \text{—}$ |
| 8.   | Кадастровый или иной государственный учетный номер (инвентарный) объекта недвижимости, расположенного на образуемом земельном участке                                                             | 31:16:0210027:707                                           |
| 9.   | Кадастровые номера исходных земельных участков                                                                                                                                                    | —                                                           |
| 9.1. | Кадастровый номер входящего в состав земельного участка, представляющего собой единое землепользование (номер контура многоконтурного земельного участка), преобразование которого осуществляется | —                                                           |
| 9.2. | Кадастровые номера земельных участков, исключаемых из состава измененного (исходного) земельного участка, представляющего собой единое землепользование                                           | —                                                           |
| 9.3. | Кадастровый или иной государственный учетный номер (инвентарный) объекта недвижимости, расположенного на измененном земельном участке                                                             | —                                                           |
| 10.  | Условный номер земельного участка                                                                                                                                                                 | 58                                                          |
| 11.  | Учетный номер проекта межевания территории                                                                                                                                                        | —                                                           |
| 12.  | Дополнительные сведения об образовании земельного участка                                                                                                                                         | —                                                           |
| 13.  | Сведения о земельных участках (землях общего пользования, территории общего пользования), посредством которых обеспечивается доступ                                                               | :ЗУ342                                                      |
| 14.  | Иные сведения                                                                                                                                                                                     | —                                                           |

**4. Пояснения к сведениям об образуемом земельном участке** \_\_\_\_\_ :ЗУ58 :  
 обозначение земельного участка

1. \_\_\_\_\_

**1. Сведения о характерных точках границ образуемого земельного участка** \_\_\_\_\_ :ЗУ59 :  
 обозначение земельного участка

Система координат \_\_\_\_\_ МСК-31 \_\_\_\_\_ Зона № \_\_\_\_\_ 1 \_\_\_\_\_

| Обозначение характерных точек границ | Координаты, м |              | Метод определения координат                             | Формулы, примененные для расчета средней квадратической погрешности определения координат характерных точек границ (Mt), с подставленными в такие формулы значениями и итоговые (вычисленные) значения Mt, м | Описание закрепления точки |
|--------------------------------------|---------------|--------------|---------------------------------------------------------|--------------------------------------------------------------------------------------------------------------------------------------------------------------------------------------------------------------|----------------------------|
|                                      | X             | Y            |                                                         |                                                                                                                                                                                                              |                            |
| 1                                    | 2             | 3            | 4                                                       | 5                                                                                                                                                                                                            | 6                          |
| н618У                                | 395 066,76    | 1 331 719,74 | Метод спутниковых геодезических измерений (определений) | $\sqrt{(0,07^2 + 0,07^2)} = 0,10$                                                                                                                                                                            | —                          |
| н619У                                | 395 064,49    | 1 331 721,93 |                                                         |                                                                                                                                                                                                              |                            |
| н620У                                | 395 060,16    | 1 331 717,36 |                                                         |                                                                                                                                                                                                              |                            |
| н621У                                | 395 060,25    | 1 331 717,27 |                                                         |                                                                                                                                                                                                              |                            |
| н622У                                | 395 062,43    | 1 331 715,18 |                                                         |                                                                                                                                                                                                              |                            |
| н618У                                | 395 066,76    | 1 331 719,74 |                                                         |                                                                                                                                                                                                              |                            |

**2. Сведения о частях границ образуемого земельного участка** \_\_\_\_\_ :ЗУ59 :  
 обозначение земельного участка

| Обозначение части границ |       | Горизонтальное проложение (S), м | Описание прохождения части границ | Сведения о согласовании местоположения границ (согласовано/спорное) |
|--------------------------|-------|----------------------------------|-----------------------------------|---------------------------------------------------------------------|
| от т.                    | до т. |                                  |                                   |                                                                     |
| 1                        | 2     | 3                                | 4                                 | 5                                                                   |
| н618У                    | н619У | 3,15                             | —                                 | согласовано                                                         |
| н619У                    | н620У | 6,30                             |                                   |                                                                     |
| н620У                    | н621У | 0,13                             |                                   |                                                                     |
| н621У                    | н622У | 3,02                             |                                   |                                                                     |
| н622У                    | н618У | 6,29                             |                                   |                                                                     |

| 3. Сведения о характеристиках образуемого земельного участка _____ :ЗУ59 _____ : |                                                                                                                                                                                                   |                                                                             |
|----------------------------------------------------------------------------------|---------------------------------------------------------------------------------------------------------------------------------------------------------------------------------------------------|-----------------------------------------------------------------------------|
| обозначение земельного участка                                                   |                                                                                                                                                                                                   |                                                                             |
| № п/п                                                                            | Наименование характеристики земельного участка                                                                                                                                                    | Значение характеристики                                                     |
| 1                                                                                | 2                                                                                                                                                                                                 | 3                                                                           |
| 1.                                                                               | Адрес земельного участка                                                                                                                                                                          | Российская Федерация, Белгородская область, Белгород г                      |
| 1.1.                                                                             | Сведения о местоположении земельного участка (при отсутствии адреса) в структурированном в соответствии с федеральной информационной адресной системой виде                                       | —                                                                           |
| 1.2.                                                                             | Дополнительные сведения о местоположении земельного участка                                                                                                                                       | —                                                                           |
| 2.                                                                               | Категория земель                                                                                                                                                                                  | Земли населенных пунктов                                                    |
| 3.                                                                               | Вид (виды) разрешенного использования                                                                                                                                                             | Для размещения объектов транспорта. Размещение гаражей для собственных нужд |
| 3.1.                                                                             | Дополнительные сведения об использовании земельного участка                                                                                                                                       | —                                                                           |
| 4.                                                                               | Реестровый номер границ территориальной зоны или в случае отсутствия такого реестрового номера ее индивидуальное обозначение (вид, тип, номер, индекс)                                            | —                                                                           |
| 5.                                                                               | Площадь земельного участка ± величина погрешности определения (вычисления) площади ( $P \pm \Delta P$ ), м <sup>2</sup>                                                                           | $20 \pm 2,00$                                                               |
| 6.                                                                               | Формула, примененная для вычисления предельной погрешности определения площади земельного участка, с подставленными значениями и итоговые (вычисленные) значения                                  | $3,5*0,10*\sqrt{(20,00)} = 2$                                               |
| 7.                                                                               | Предельный минимальный и максимальный размеры земельного участка ( $R_{\text{мин}}$ и $R_{\text{макс}}$ ), м <sup>2</sup>                                                                         | $R_{\text{мин}} = \text{—}$<br>$R_{\text{макс}} = \text{—}$                 |
| 8.                                                                               | Кадастровый или иной государственный учетный номер (инвентарный) объекта недвижимости, расположенного на образуемом земельном участке                                                             | 31:16:0210027:707                                                           |
| 9.                                                                               | Кадастровые номера исходных земельных участков                                                                                                                                                    | —                                                                           |
| 9.1.                                                                             | Кадастровый номер входящего в состав земельного участка, представляющего собой единое землепользование (номер контура многоконтурного земельного участка), преобразование которого осуществляется | —                                                                           |
| 9.2.                                                                             | Кадастровые номера земельных участков, исключаемых из состава измененного (исходного) земельного участка, представляющего собой единое землепользование                                           | —                                                                           |

| 1    | 2                                                                                                                                     | 3      |
|------|---------------------------------------------------------------------------------------------------------------------------------------|--------|
| 9.3. | Кадастровый или иной государственный учетный номер (инвентарный) объекта недвижимости, расположенного на измененном земельном участке | —      |
| 10.  | Условный номер земельного участка                                                                                                     | 59     |
| 11.  | Учетный номер проекта межевания территории                                                                                            | —      |
| 12.  | Дополнительные сведения об образовании земельного участка                                                                             | —      |
| 13.  | Сведения о земельных участках (землях общего пользования, территории общего пользования), посредством которых обеспечивается доступ   | :ЗУ342 |
| 14.  | Иные сведения                                                                                                                         | —      |

**4. Пояснения к сведениям об образуемом земельном участке** :ЗУ59 :  
 обозначение земельного участка

1. —

**1. Сведения о характерных точках границ образуемого земельного участка** :ЗУ60 :  
 обозначение земельного участка

Система координат МСК-31 Зона № 1

| Обозначение характерных точек границ | Координаты, м |              | Метод определения координат                             | Формулы, примененные для расчета средней квадратической погрешности определения координат характерных точек границ (Mt), с подставленными в такие формулы значениями и итоговые (вычисленные) значения Mt, м | Описание закрепления точки |
|--------------------------------------|---------------|--------------|---------------------------------------------------------|--------------------------------------------------------------------------------------------------------------------------------------------------------------------------------------------------------------|----------------------------|
|                                      | X             | Y            |                                                         |                                                                                                                                                                                                              |                            |
| 1                                    | 2             | 3            | 4                                                       | 5                                                                                                                                                                                                            | 6                          |
| 412                                  | 395 048,37    | 1 331 728,78 | Метод спутниковых геодезических измерений (определений) | $\sqrt{(0,07^2 + 0,07^2)} = 0,10$                                                                                                                                                                            | —                          |
| 411                                  | 395 052,67    | 1 331 733,21 |                                                         |                                                                                                                                                                                                              |                            |
| н623У                                | 395 050,16    | 1 331 735,59 |                                                         |                                                                                                                                                                                                              |                            |
| н624У                                | 395 045,89    | 1 331 731,10 |                                                         |                                                                                                                                                                                                              |                            |
| н625У                                | 395 046,10    | 1 331 730,90 |                                                         |                                                                                                                                                                                                              |                            |

| 1   | 2          | 3            | 4                                                       | 5                                 | 6 |
|-----|------------|--------------|---------------------------------------------------------|-----------------------------------|---|
| 412 | 395 048,37 | 1 331 728,78 | Метод спутниковых геодезических измерений (определений) | $\sqrt{(0,07^2 + 0,07^2)} = 0,10$ | — |

**2. Сведения о частях границ образуемого земельного участка** \_\_\_\_\_ :ЗУ60 \_\_\_\_\_ :  
 обозначение земельного участка

| Обозначение части границ |       | Горизонтальное проложение (S), м | Описание прохождения части границ | Сведения о согласовании местоположения границ (согласовано/спорное) |
|--------------------------|-------|----------------------------------|-----------------------------------|---------------------------------------------------------------------|
| от т.                    | до т. |                                  |                                   |                                                                     |
| 1                        | 2     | 3                                | 4                                 | 5                                                                   |
| 412                      | 411   | 6,17                             | —                                 | согласовано                                                         |
| 411                      | н623У | 3,46                             |                                   |                                                                     |
| н623У                    | н624У | 6,20                             |                                   |                                                                     |
| н624У                    | н625У | 0,29                             |                                   |                                                                     |
| н625У                    | 412   | 3,11                             |                                   |                                                                     |

**3. Сведения о характеристиках образуемого земельного участка** \_\_\_\_\_ :ЗУ60 \_\_\_\_\_ :  
 обозначение земельного участка

| № п/п | Наименование характеристики земельного участка                                                                                                                   | Значение характеристики                                                     |
|-------|------------------------------------------------------------------------------------------------------------------------------------------------------------------|-----------------------------------------------------------------------------|
| 1     | 2                                                                                                                                                                | 3                                                                           |
| 1.    | Адрес земельного участка                                                                                                                                         | Российская Федерация, Белгородская область, Белгород г                      |
| 1.1.  | Сведения о местоположении земельного участка (при отсутствии адреса) в структурированном в соответствии с федеральной информационной адресной системой виде      | —                                                                           |
| 1.2.  | Дополнительные сведения о местоположении земельного участка                                                                                                      | —                                                                           |
| 2.    | Категория земель                                                                                                                                                 | Земли населенных пунктов                                                    |
| 3.    | Вид (виды) разрешенного использования                                                                                                                            | Для размещения объектов транспорта. Размещение гаражей для собственных нужд |
| 3.1.  | Дополнительные сведения об использовании земельного участка                                                                                                      | —                                                                           |
| 4.    | Реестровый номер границ территориальной зоны или в случае отсутствия такого реестрового номера ее индивидуальное обозначение (вид, тип, номер, индекс)           | —                                                                           |
| 5.    | Площадь земельного участка ± величина погрешности определения (вычисления) площади ( $P \pm \Delta P$ ), м <sup>2</sup>                                          | $21 \pm 2,00$                                                               |
| 6.    | Формула, примененная для вычисления предельной погрешности определения площади земельного участка, с подставленными значениями и итоговые (вычисленные) значения | $3,5 * 0,10 * \sqrt{(21,00)} = 2$                                           |

| 1                                                               | 2                                                                                                                                                                                                 | 3                              |
|-----------------------------------------------------------------|---------------------------------------------------------------------------------------------------------------------------------------------------------------------------------------------------|--------------------------------|
| 7.                                                              | Предельный минимальный и максимальный размеры земельного участка (Рмин) и (Рмакс), м <sup>2</sup>                                                                                                 | Рмин = —<br>Рмакс = —          |
| 8.                                                              | Кадастровый или иной государственный учетный номер (инвентарный) объекта недвижимости, расположенного на образуемом земельном участке                                                             | 31:16:0101001:5161             |
| 9.                                                              | Кадастровые номера исходных земельных участков                                                                                                                                                    | —                              |
| 9.1.                                                            | Кадастровый номер входящего в состав земельного участка, представляющего собой единое землепользование (номер контура многоконтурного земельного участка), преобразование которого осуществляется | —                              |
| 9.2.                                                            | Кадастровые номера земельных участков, исключаемых из состава измененного (исходного) земельного участка, представляющего собой единое землепользование                                           | —                              |
| 9.3.                                                            | Кадастровый или иной государственный учетный номер (инвентарный) объекта недвижимости, расположенного на измененном земельном участке                                                             | —                              |
| 10.                                                             | Условный номер земельного участка                                                                                                                                                                 | 60                             |
| 11.                                                             | Учетный номер проекта межевания территории                                                                                                                                                        | —                              |
| 12.                                                             | Дополнительные сведения об образовании земельного участка                                                                                                                                         | —                              |
| 13.                                                             | Сведения о земельных участках (землях общего пользования, территории общего пользования), посредством которых обеспечивается доступ                                                               | :ЗУ342                         |
| 14.                                                             | Иные сведения                                                                                                                                                                                     | —                              |
| <b>4. Пояснения к сведениям об образуемом земельном участке</b> |                                                                                                                                                                                                   | :ЗУ60                          |
|                                                                 |                                                                                                                                                                                                   | обозначение земельного участка |
| 1.                                                              |                                                                                                                                                                                                   | —                              |



**1. Сведения о характерных точках границ образуемого земельного участка** \_\_\_\_\_ :ЗУ61 \_\_\_\_\_ :  
 обозначение земельного участка

Система координат \_\_\_\_\_ МСК-31 \_\_\_\_\_ Зона № \_\_\_\_\_ 1 \_\_\_\_\_

| Обозначение характерных точек границ | Координаты, м |              | Метод определения координат                             | Формулы, примененные для расчета средней квадратической погрешности определения координат характерных точек границ (Mt), с подставленными в такие формулы значениями и итоговые (вычисленные) значения Mt, м | Описание закрепления точки |
|--------------------------------------|---------------|--------------|---------------------------------------------------------|--------------------------------------------------------------------------------------------------------------------------------------------------------------------------------------------------------------|----------------------------|
|                                      | X             | Y            |                                                         |                                                                                                                                                                                                              |                            |
| 1                                    | 2             | 3            | 4                                                       | 5                                                                                                                                                                                                            | 6                          |
| 297                                  | 395 036,30    | 1 331 740,09 | Метод спутниковых геодезических измерений (определений) | $\sqrt{(0,07^2 + 0,07^2)} = 0,10$                                                                                                                                                                            | —                          |
| н626У                                | 395 040,69    | 1 331 744,63 |                                                         |                                                                                                                                                                                                              |                            |
| 291                                  | 395 038,00    | 1 331 747,18 |                                                         |                                                                                                                                                                                                              |                            |
| 298                                  | 395 033,75    | 1 331 742,58 |                                                         |                                                                                                                                                                                                              |                            |
| 297                                  | 395 036,30    | 1 331 740,09 |                                                         |                                                                                                                                                                                                              |                            |

**2. Сведения о частях границ образуемого земельного участка** \_\_\_\_\_ :ЗУ61 \_\_\_\_\_ :  
 обозначение земельного участка

| Обозначение части границ |       | Горизонтальное проложение (S), м | Описание прохождения части границ | Сведения о согласовании местоположения границ (согласовано/спорное) |
|--------------------------|-------|----------------------------------|-----------------------------------|---------------------------------------------------------------------|
| от т.                    | до т. |                                  |                                   |                                                                     |
| 1                        | 2     | 3                                | 4                                 | 5                                                                   |
| 297                      | н626У | 6,32                             | —                                 | согласовано                                                         |
| н626У                    | 291   | 3,71                             |                                   |                                                                     |
| 291                      | 298   | 6,26                             |                                   |                                                                     |
| 298                      | 297   | 3,56                             |                                   |                                                                     |

**3. Сведения о характеристиках образуемого земельного участка** \_\_\_\_\_ :ЗУ61 \_\_\_\_\_ :  
 обозначение земельного участка

| № п/п | Наименование характеристики земельного участка | Значение характеристики |
|-------|------------------------------------------------|-------------------------|
| 1     | 2                                              | 3                       |
|       |                                                |                         |

| 1    | 2                                                                                                                                                                                                 | 3                                                                           |
|------|---------------------------------------------------------------------------------------------------------------------------------------------------------------------------------------------------|-----------------------------------------------------------------------------|
| 1.   | Адрес земельного участка                                                                                                                                                                          | Российская Федерация, Белгородская область, Белгород г                      |
| 1.1. | Сведения о местоположении земельного участка (при отсутствии адреса) в структурированном в соответствии с федеральной информационной адресной системой виде                                       | —                                                                           |
| 1.2. | Дополнительные сведения о местоположении земельного участка                                                                                                                                       | —                                                                           |
| 2.   | Категория земель                                                                                                                                                                                  | Земли населенных пунктов                                                    |
| 3.   | Вид (виды) разрешенного использования                                                                                                                                                             | Для размещения объектов транспорта. Размещение гаражей для собственных нужд |
| 3.1. | Дополнительные сведения об использовании земельного участка                                                                                                                                       | —                                                                           |
| 4.   | Реестровый номер границ территориальной зоны или в случае отсутствия такого реестрового номера ее индивидуальное обозначение (вид, тип, номер, индекс)                                            | 61                                                                          |
| 5.   | Площадь земельного участка $\pm$ величина погрешности определения (вычисления) площади ( $P \pm \Delta P$ ), м <sup>2</sup>                                                                       | $23 \pm 2,00$                                                               |
| 6.   | Формула, примененная для вычисления предельной погрешности определения площади земельного участка, с подставленными значениями и итоговые (вычисленные) значения                                  | $3,5 * 0,10 * \sqrt{(23,00)} = 2$                                           |
| 7.   | Предельный минимальный и максимальный размеры земельного участка ( $P_{\text{мин}}$ и $P_{\text{макс}}$ ), м <sup>2</sup>                                                                         | $P_{\text{мин}} = \text{—}$<br>$P_{\text{макс}} = \text{—}$                 |
| 8.   | Кадастровый или иной государственный учетный номер (инвентарный) объекта недвижимости, расположенного на образуемом земельном участке                                                             | 31:16:0210027:416                                                           |
| 9.   | Кадастровые номера исходных земельных участков                                                                                                                                                    | —                                                                           |
| 9.1. | Кадастровый номер входящего в состав земельного участка, представляющего собой единое землепользование (номер контура многоконтурного земельного участка), преобразование которого осуществляется | —                                                                           |
| 9.2. | Кадастровые номера земельных участков, исключаемых из состава измененного (исходного) земельного участка, представляющего собой единое землепользование                                           | —                                                                           |
| 9.3. | Кадастровый или иной государственный учетный номер (инвентарный) объекта недвижимости, расположенного на измененном земельном участке                                                             | —                                                                           |

| 1   | 2                                                                                                                                   | 3      |
|-----|-------------------------------------------------------------------------------------------------------------------------------------|--------|
| 10. | Условный номер земельного участка                                                                                                   | —      |
| 11. | Учетный номер проекта межевания территории                                                                                          | —      |
| 12. | Дополнительные сведения об образовании земельного участка                                                                           | —      |
| 13. | Сведения о земельных участках (землях общего пользования, территории общего пользования), посредством которых обеспечивается доступ | :ЗУ342 |
| 14. | Иные сведения                                                                                                                       | —      |

**4. Пояснения к сведениям об образуемом земельном участке** \_\_\_\_\_ :ЗУ61 :  
 обозначение земельного участка

1. \_\_\_\_\_

**1. Сведения о характерных точках границ образуемого земельного участка** \_\_\_\_\_ :ЗУ62 :  
 обозначение земельного участка

Система координат \_\_\_\_\_ МСК-31 \_\_\_\_\_ Зона № \_\_\_\_\_ 1 \_\_\_\_\_

| Обозначение характерных точек границ | Координаты, м |              | Метод определения координат                             | Формулы, примененные для расчета средней квадратической погрешности определения координат характерных точек границ (Mt), с подставленными в такие формулы значениями и итоговые (вычисленные) значения Mt, м | Описание закрепления точки |
|--------------------------------------|---------------|--------------|---------------------------------------------------------|--------------------------------------------------------------------------------------------------------------------------------------------------------------------------------------------------------------|----------------------------|
|                                      | X             | Y            |                                                         |                                                                                                                                                                                                              |                            |
| 1                                    | 2             | 3            | 4                                                       | 5                                                                                                                                                                                                            | 6                          |
| 627                                  | 394 992,07    | 1 331 686,78 | Метод спутниковых геодезических измерений (определений) | $\sqrt{(0,07^2 + 0,07^2)} = 0,10$                                                                                                                                                                            | —                          |
| н628У                                | 394 989,55    | 1 331 689,27 |                                                         |                                                                                                                                                                                                              |                            |
| н629У                                | 394 984,97    | 1 331 684,57 |                                                         |                                                                                                                                                                                                              |                            |
| 630                                  | 394 987,49    | 1 331 682,03 |                                                         |                                                                                                                                                                                                              |                            |
| 627                                  | 394 992,07    | 1 331 686,78 |                                                         |                                                                                                                                                                                                              |                            |

**2. Сведения о частях границ образуемого земельного участка** \_\_\_\_\_ :  
 обозначение земельного участка

| Обозначение части границ |       | Горизонтальное проложение (S), м | Описание прохождения части границ | Сведения о согласовании местоположения границ (согласовано/спорное) |
|--------------------------|-------|----------------------------------|-----------------------------------|---------------------------------------------------------------------|
| от т.                    | до т. |                                  |                                   |                                                                     |
| 1                        | 2     | 3                                | 4                                 | 5                                                                   |
| 627                      | н628У | 3,54                             | —                                 | согласовано                                                         |
| н628У                    | н629У | 6,56                             |                                   |                                                                     |
| н629У                    | 630   | 3,58                             |                                   |                                                                     |
| 630                      | 627   | 6,60                             |                                   |                                                                     |

**3. Сведения о характеристиках образуемого земельного участка** \_\_\_\_\_ :  
 обозначение земельного участка

| № п/п | Наименование характеристики земельного участка                                                                                                                   | Значение характеристики                                                     |
|-------|------------------------------------------------------------------------------------------------------------------------------------------------------------------|-----------------------------------------------------------------------------|
| 1     | 2                                                                                                                                                                | 3                                                                           |
| 1.    | Адрес земельного участка                                                                                                                                         | Российская Федерация, Белгородская область, Белгород г                      |
| 1.1.  | Сведения о местоположении земельного участка (при отсутствии адреса) в структурированном в соответствии с федеральной информационной адресной системой виде      | —                                                                           |
| 1.2.  | Дополнительные сведения о местоположении земельного участка                                                                                                      | —                                                                           |
| 2.    | Категория земель                                                                                                                                                 | Земли населенных пунктов                                                    |
| 3.    | Вид (виды) разрешенного использования                                                                                                                            | Для размещения объектов транспорта. Размещение гаражей для собственных нужд |
| 3.1.  | Дополнительные сведения об использовании земельного участка                                                                                                      | —                                                                           |
| 4.    | Реестровый номер границ территориальной зоны или в случае отсутствия такого реестрового номера ее индивидуальное обозначение (вид, тип, номер, индекс)           | —                                                                           |
| 5.    | Площадь земельного участка ± величина погрешности определения (вычисления) площади ( $P \pm \Delta P$ ), м <sup>2</sup>                                          | 23 ± 2,00                                                                   |
| 6.    | Формула, примененная для вычисления предельной погрешности определения площади земельного участка, с подставленными значениями и итоговые (вычисленные) значения | $3,5 * 0,10 * \sqrt{(23,00)} = 2$                                           |
| 7.    | Предельный минимальный и максимальный размеры земельного участка (Рмин) и (Рмакс), м <sup>2</sup>                                                                | Рмин = —<br>Рмакс = —                                                       |

| 1    | 2                                                                                                                                                                                                 | 3                 |
|------|---------------------------------------------------------------------------------------------------------------------------------------------------------------------------------------------------|-------------------|
| 8.   | Кадастровый или иной государственный учетный номер (инвентарный) объекта недвижимости, расположенного на образуемом земельном участке                                                             | 31:16:0210027:960 |
| 9.   | Кадастровые номера исходных земельных участков                                                                                                                                                    | —                 |
| 9.1. | Кадастровый номер входящего в состав земельного участка, представляющего собой единое землепользование (номер контура многоконтурного земельного участка), преобразование которого осуществляется | —                 |
| 9.2. | Кадастровые номера земельных участков, исключаемых из состава измененного (исходного) земельного участка, представляющего собой единое землепользование                                           | —                 |
| 9.3. | Кадастровый или иной государственный учетный номер (инвентарный) объекта недвижимости, расположенного на измененном земельном участке                                                             | —                 |
| 10.  | Условный номер земельного участка                                                                                                                                                                 | 62                |
| 11.  | Учетный номер проекта межевания территории                                                                                                                                                        | —                 |
| 12.  | Дополнительные сведения об образовании земельного участка                                                                                                                                         | —                 |
| 13.  | Сведения о земельных участках (землях общего пользования, территории общего пользования), посредством которых обеспечивается доступ                                                               | :ЗУ343            |
| 14.  | Иные сведения                                                                                                                                                                                     | —                 |

**4. Пояснения к сведениям об образуемом земельном участке** \_\_\_\_\_ :ЗУ62 \_\_\_\_\_ :  
 обозначение земельного участка

1. \_\_\_\_\_ — \_\_\_\_\_

**1. Сведения о характерных точках границ образуемого земельного участка** \_\_\_\_\_ :ЗУ63 \_\_\_\_\_ :  
 обозначение земельного участка

Система координат \_\_\_\_\_ МСК-31 \_\_\_\_\_ Зона № \_\_\_\_\_ 1 \_\_\_\_\_

| Обозначение характерных точек границ | Координаты, м |   | Метод определения координат | Формулы, примененные для расчета средней квадратической погрешности определения координат характерных точек границ (Mt), с подставленными в такие формулы значениями и итоговые (вычисленные) значения Mt, м | Описание закрепления точки |
|--------------------------------------|---------------|---|-----------------------------|--------------------------------------------------------------------------------------------------------------------------------------------------------------------------------------------------------------|----------------------------|
|                                      | X             | Y |                             |                                                                                                                                                                                                              |                            |
|                                      |               |   |                             |                                                                                                                                                                                                              |                            |

| 1     | 2          | 3            | 4                                                       | 5                                 | 6 |
|-------|------------|--------------|---------------------------------------------------------|-----------------------------------|---|
| 631   | 394 976,98 | 1 331 701,02 | Метод спутниковых геодезических измерений (определений) | $\sqrt{(0,07^2 + 0,07^2)} = 0,10$ | — |
| 632   | 394 974,54 | 1 331 703,39 |                                                         |                                   |   |
| н633У | 394 969,89 | 1 331 698,66 |                                                         |                                   |   |
| н634У | 394 972,31 | 1 331 696,30 |                                                         |                                   |   |
| 631   | 394 976,98 | 1 331 701,02 |                                                         |                                   |   |

**2. Сведения о частях границ образуемого земельного участка** \_\_\_\_\_:3У63 \_\_\_\_\_ :  
 обозначение земельного участка

| Обозначение части границ |       | Горизонтальное проложение (S), м | Описание прохождения части границ | Сведения о согласовании местоположения границ (согласовано/спорное) |
|--------------------------|-------|----------------------------------|-----------------------------------|---------------------------------------------------------------------|
| от т.                    | до т. |                                  |                                   |                                                                     |
| 1                        | 2     | 3                                | 4                                 | 5                                                                   |
| 631                      | 632   | 3,40                             | —                                 | согласовано                                                         |
| 632                      | н633У | 6,63                             |                                   |                                                                     |
| н633У                    | н634У | 3,38                             |                                   |                                                                     |
| н634У                    | 631   | 6,64                             |                                   |                                                                     |

**3. Сведения о характеристиках образуемого земельного участка** \_\_\_\_\_:3У63 \_\_\_\_\_ :  
 обозначение земельного участка

| № п/п | Наименование характеристики земельного участка                                                                                                              | Значение характеристики                                                     |
|-------|-------------------------------------------------------------------------------------------------------------------------------------------------------------|-----------------------------------------------------------------------------|
| 1     | 2                                                                                                                                                           | 3                                                                           |
| 1.    | Адрес земельного участка                                                                                                                                    | Российская Федерация, Белгородская область, Белгород г                      |
| 1.1.  | Сведения о местоположении земельного участка (при отсутствии адреса) в структурированном в соответствии с федеральной информационной адресной системой виде | —                                                                           |
| 1.2.  | Дополнительные сведения о местоположении земельного участка                                                                                                 | —                                                                           |
| 2.    | Категория земель                                                                                                                                            | Земли населенных пунктов                                                    |
| 3.    | Вид (виды) разрешенного использования                                                                                                                       | Для размещения объектов транспорта. Размещение гаражей для собственных нужд |
| 3.1.  | Дополнительные сведения об использовании земельного участка                                                                                                 | —                                                                           |

| 1                                                               | 2                                                                                                                                                                                                 | 3                                                           |
|-----------------------------------------------------------------|---------------------------------------------------------------------------------------------------------------------------------------------------------------------------------------------------|-------------------------------------------------------------|
| 4.                                                              | Реестровый номер границ территориальной зоны или в случае отсутствия такого реестрового номера ее индивидуальное обозначение (вид, тип, номер, индекс)                                            | —                                                           |
| 5.                                                              | Площадь земельного участка ± величина погрешности определения (вычисления) площади ( $P \pm \Delta P$ ), м <sup>2</sup>                                                                           | 22 ± 2,00                                                   |
| 6.                                                              | Формула, примененная для вычисления предельной погрешности определения площади земельного участка, с подставленными значениями и итоговые (вычисленные) значения                                  | $3,5 * 0,10 * \sqrt{(22,00)} = 2$                           |
| 7.                                                              | Предельный минимальный и максимальный размеры земельного участка ( $P_{\text{мин}}$ и $P_{\text{макс}}$ ), м <sup>2</sup>                                                                         | $P_{\text{мин}} = \text{—}$<br>$P_{\text{макс}} = \text{—}$ |
| 8.                                                              | Кадастровый или иной государственный учетный номер (инвентарный) объекта недвижимости, расположенного на образуемом земельном участке                                                             | 31:16:0101001:5155                                          |
| 9.                                                              | Кадастровые номера исходных земельных участков                                                                                                                                                    | —                                                           |
| 9.1.                                                            | Кадастровый номер входящего в состав земельного участка, представляющего собой единое землепользование (номер контура многоконтурного земельного участка), преобразование которого осуществляется | —                                                           |
| 9.2.                                                            | Кадастровые номера земельных участков, исключаемых из состава измененного (исходного) земельного участка, представляющего собой единое землепользование                                           | —                                                           |
| 9.3.                                                            | Кадастровый или иной государственный учетный номер (инвентарный) объекта недвижимости, расположенного на измененном земельном участке                                                             | —                                                           |
| 10.                                                             | Условный номер земельного участка                                                                                                                                                                 | 63                                                          |
| 11.                                                             | Учетный номер проекта межевания территории                                                                                                                                                        | —                                                           |
| 12.                                                             | Дополнительные сведения об образовании земельного участка                                                                                                                                         | —                                                           |
| 13.                                                             | Сведения о земельных участках (землях общего пользования, территории общего пользования), посредством которых обеспечивается доступ                                                               | :ЗУ343                                                      |
| 14.                                                             | Иные сведения                                                                                                                                                                                     | —                                                           |
| <b>4. Пояснения к сведениям об образуемом земельном участке</b> |                                                                                                                                                                                                   | :ЗУ63 :<br>_____ :<br>обозначение земельного участка        |

|    |   |
|----|---|
| 1. | — |
|----|---|

**1. Сведения о характерных точках границ образуемого земельного участка** \_\_\_\_\_ :ЗУ64 \_\_\_\_\_ :  
 обозначение земельного участка

Система координат \_\_\_\_\_ МСК-31 \_\_\_\_\_ Зона № \_\_\_\_\_ 1 \_\_\_\_\_

| Обозначение характерных точек границ | Координаты, м |              | Метод определения координат                             | Формулы, примененные для расчета средней квадратической погрешности определения координат характерных точек границ (Mt), с подставленными в такие формулы значениями и итоговые (вычисленные) значения Mt, м | Описание закрепления точки |
|--------------------------------------|---------------|--------------|---------------------------------------------------------|--------------------------------------------------------------------------------------------------------------------------------------------------------------------------------------------------------------|----------------------------|
|                                      | X             | Y            |                                                         |                                                                                                                                                                                                              |                            |
| 1                                    | 2             | 3            | 4                                                       | 5                                                                                                                                                                                                            | 6                          |
| 321                                  | 394 972,00    | 1 331 705,87 | Метод спутниковых геодезических измерений (определений) | $\sqrt{(0,07^2 + 0,07^2)} = 0,10$                                                                                                                                                                            | —                          |
| 320                                  | 394 969,55    | 1 331 708,26 |                                                         |                                                                                                                                                                                                              |                            |
| н635У                                | 394 965,43    | 1 331 703,96 |                                                         |                                                                                                                                                                                                              |                            |
| н636У                                | 394 967,85    | 1 331 701,61 |                                                         |                                                                                                                                                                                                              |                            |
| 321                                  | 394 972,00    | 1 331 705,87 |                                                         |                                                                                                                                                                                                              |                            |

**2. Сведения о частях границ образуемого земельного участка** \_\_\_\_\_ :ЗУ64 \_\_\_\_\_ :  
 обозначение земельного участка

| Обозначение части границ |       | Горизонтальное проложение (S), м | Описание прохождения части границ | Сведения о согласовании местоположения границ (согласовано/спорное) |
|--------------------------|-------|----------------------------------|-----------------------------------|---------------------------------------------------------------------|
| от т.                    | до т. |                                  |                                   |                                                                     |
| 1                        | 2     | 3                                | 4                                 | 5                                                                   |
| 321                      | 320   | 3,42                             | —                                 | согласовано                                                         |
| 320                      | н635У | 5,96                             |                                   |                                                                     |
| н635У                    | н636У | 3,37                             |                                   |                                                                     |
| н636У                    | 321   | 5,95                             |                                   |                                                                     |

**3. Сведения о характеристиках образуемого земельного участка** \_\_\_\_\_ :ЗУ64 \_\_\_\_\_ :  
 обозначение земельного участка

| № п/п | Наименование характеристики земельного участка | Значение характеристики |
|-------|------------------------------------------------|-------------------------|
| 1     | 2                                              | 3                       |
| 1     | 2                                              | 3                       |



| 1    | 2                                                                                                                                                                                                 | 3                                                                           |
|------|---------------------------------------------------------------------------------------------------------------------------------------------------------------------------------------------------|-----------------------------------------------------------------------------|
| 1.   | Адрес земельного участка                                                                                                                                                                          | Российская Федерация, Белгородская область, Белгород г                      |
| 1.1. | Сведения о местоположении земельного участка (при отсутствии адреса) в структурированном в соответствии с федеральной информационной адресной системой виде                                       | —                                                                           |
| 1.2. | Дополнительные сведения о местоположении земельного участка                                                                                                                                       | —                                                                           |
| 2.   | Категория земель                                                                                                                                                                                  | Земли населенных пунктов                                                    |
| 3.   | Вид (виды) разрешенного использования                                                                                                                                                             | Для размещения объектов транспорта. Размещение гаражей для собственных нужд |
| 3.1. | Дополнительные сведения об использовании земельного участка                                                                                                                                       | —                                                                           |
| 4.   | Реестровый номер границ территориальной зоны или в случае отсутствия такого реестрового номера ее индивидуальное обозначение (вид, тип, номер, индекс)                                            | —                                                                           |
| 5.   | Площадь земельного участка $\pm$ величина погрешности определения (вычисления) площади ( $P \pm \Delta P$ ), м <sup>2</sup>                                                                       | $20 \pm 2,00$                                                               |
| 6.   | Формула, примененная для вычисления предельной погрешности определения площади земельного участка, с подставленными значениями и итоговые (вычисленные) значения                                  | $3,5 * 0,10 * \sqrt{(20,00)} = 2$                                           |
| 7.   | Предельный минимальный и максимальный размеры земельного участка ( $P_{\text{мин}}$ и $P_{\text{макс}}$ ), м <sup>2</sup>                                                                         | $P_{\text{мин}} = \text{—}$<br>$P_{\text{макс}} = \text{—}$                 |
| 8.   | Кадастровый или иной государственный учетный номер (инвентарный) объекта недвижимости, расположенного на образуемом земельном участке                                                             | 31:16:0210027:251                                                           |
| 9.   | Кадастровые номера исходных земельных участков                                                                                                                                                    | —                                                                           |
| 9.1. | Кадастровый номер входящего в состав земельного участка, представляющего собой единое землепользование (номер контура многоконтурного земельного участка), преобразование которого осуществляется | —                                                                           |
| 9.2. | Кадастровые номера земельных участков, исключаемых из состава измененного (исходного) земельного участка, представляющего собой единое землепользование                                           | —                                                                           |
| 9.3. | Кадастровый или иной государственный учетный номер (инвентарный) объекта недвижимости, расположенного на измененном земельном участке                                                             | —                                                                           |

| 1   | 2                                                                                                                                   | 3      |
|-----|-------------------------------------------------------------------------------------------------------------------------------------|--------|
| 10. | Условный номер земельного участка                                                                                                   | 64     |
| 11. | Учетный номер проекта межевания территории                                                                                          | —      |
| 12. | Дополнительные сведения об образовании земельного участка                                                                           | —      |
| 13. | Сведения о земельных участках (землях общего пользования, территории общего пользования), посредством которых обеспечивается доступ | :ЗУ343 |
| 14. | Иные сведения                                                                                                                       | —      |

**4. Пояснения к сведениям об образуемом земельном участке** \_\_\_\_\_ :ЗУ64 :  
 обозначение земельного участка

1. \_\_\_\_\_

**1. Сведения о характерных точках границ образуемого земельного участка** \_\_\_\_\_ :ЗУ65 :  
 обозначение земельного участка

Система координат \_\_\_\_\_ МСК-31 \_\_\_\_\_ Зона № \_\_\_\_\_ 1 \_\_\_\_\_

| Обозначение характерных точек границ | Координаты, м |              | Метод определения координат                             | Формулы, примененные для расчета средней квадратической погрешности определения координат характерных точек границ (Mt), с подставленными в такие формулы значениями и итоговые (вычисленные) значения Mt, м | Описание закрепления точки |
|--------------------------------------|---------------|--------------|---------------------------------------------------------|--------------------------------------------------------------------------------------------------------------------------------------------------------------------------------------------------------------|----------------------------|
|                                      | X             | Y            |                                                         |                                                                                                                                                                                                              |                            |
| 1                                    | 2             | 3            | 4                                                       | 5                                                                                                                                                                                                            | 6                          |
| н326У                                | 394 964,85    | 1 331 713,01 | Метод спутниковых геодезических измерений (определений) | $\sqrt{(0,07^2 + 0,07^2)} = 0,10$                                                                                                                                                                            | —                          |
| н637У                                | 394 967,14    | 1 331 710,82 |                                                         |                                                                                                                                                                                                              |                            |
| н638У                                | 394 971,45    | 1 331 715,26 |                                                         |                                                                                                                                                                                                              |                            |
| н323У                                | 394 969,15    | 1 331 717,52 |                                                         |                                                                                                                                                                                                              |                            |
| н326У                                | 394 964,85    | 1 331 713,01 |                                                         |                                                                                                                                                                                                              |                            |

| 2. Сведения о частях границ образуемого земельного участка _____ :ЗУ65 _____ :   |                                                                                                                                                                  |                                  |                                                                             |                                                                     |
|----------------------------------------------------------------------------------|------------------------------------------------------------------------------------------------------------------------------------------------------------------|----------------------------------|-----------------------------------------------------------------------------|---------------------------------------------------------------------|
| обозначение земельного участка                                                   |                                                                                                                                                                  |                                  |                                                                             |                                                                     |
| Обозначение части границ                                                         |                                                                                                                                                                  | Горизонтальное проложение (S), м | Описание прохождения части границ                                           | Сведения о согласовании местоположения границ (согласовано/спорное) |
| от т.                                                                            | до т.                                                                                                                                                            |                                  |                                                                             |                                                                     |
| 1                                                                                | 2                                                                                                                                                                | 3                                | 4                                                                           | 5                                                                   |
| н326У                                                                            | н637У                                                                                                                                                            | 3,17                             | —                                                                           | согласовано                                                         |
| н637У                                                                            | н638У                                                                                                                                                            | 6,19                             |                                                                             |                                                                     |
| н638У                                                                            | н323У                                                                                                                                                            | 3,22                             |                                                                             |                                                                     |
| н323У                                                                            | н326У                                                                                                                                                            | 6,23                             |                                                                             |                                                                     |
|                                                                                  |                                                                                                                                                                  |                                  |                                                                             |                                                                     |
| 3. Сведения о характеристиках образуемого земельного участка _____ :ЗУ65 _____ : |                                                                                                                                                                  |                                  |                                                                             |                                                                     |
| обозначение земельного участка                                                   |                                                                                                                                                                  |                                  |                                                                             |                                                                     |
| № п/п                                                                            | Наименование характеристики земельного участка                                                                                                                   |                                  | Значение характеристики                                                     |                                                                     |
| 1                                                                                | 2                                                                                                                                                                |                                  | 3                                                                           |                                                                     |
| 1.                                                                               | Адрес земельного участка                                                                                                                                         |                                  | Российская Федерация, Белгородская область, Белгород г                      |                                                                     |
| 1.1.                                                                             | Сведения о местоположении земельного участка (при отсутствии адреса) в структурированном в соответствии с федеральной информационной адресной системой виде      |                                  | —                                                                           |                                                                     |
| 1.2.                                                                             | Дополнительные сведения о местоположении земельного участка                                                                                                      |                                  | —                                                                           |                                                                     |
| 2.                                                                               | Категория земель                                                                                                                                                 |                                  | Земли населенных пунктов                                                    |                                                                     |
| 3.                                                                               | Вид (виды) разрешенного использования                                                                                                                            |                                  | Для размещения объектов транспорта. Размещение гаражей для собственных нужд |                                                                     |
| 3.1.                                                                             | Дополнительные сведения об использовании земельного участка                                                                                                      |                                  | —                                                                           |                                                                     |
| 4.                                                                               | Реестровый номер границ территориальной зоны или в случае отсутствия такого реестрового номера ее индивидуальное обозначение (вид, тип, номер, индекс)           |                                  | —                                                                           |                                                                     |
| 5.                                                                               | Площадь земельного участка ± величина погрешности определения (вычисления) площади ( $P \pm \Delta P$ ), м <sup>2</sup>                                          |                                  | 20 ± 2,00                                                                   |                                                                     |
| 6.                                                                               | Формула, примененная для вычисления предельной погрешности определения площади земельного участка, с подставленными значениями и итоговые (вычисленные) значения |                                  | $3,5*0,10*\sqrt{(20,00)} = 2$                                               |                                                                     |
| 7.                                                                               | Предельный минимальный и максимальный размеры земельного участка (Рмин) и (Рмакс), м <sup>2</sup>                                                                |                                  | Рмин = —<br>Рмакс = —                                                       |                                                                     |

| 1    | 2                                                                                                                                                                                                 | 3                  |
|------|---------------------------------------------------------------------------------------------------------------------------------------------------------------------------------------------------|--------------------|
| 8.   | Кадастровый или иной государственный учетный номер (инвентарный) объекта недвижимости, расположенного на образуемом земельном участке                                                             | 31:16:0101001:5156 |
| 9.   | Кадастровые номера исходных земельных участков                                                                                                                                                    | —                  |
| 9.1. | Кадастровый номер входящего в состав земельного участка, представляющего собой единое землепользование (номер контура многоконтурного земельного участка), преобразование которого осуществляется | —                  |
| 9.2. | Кадастровые номера земельных участков, исключаемых из состава измененного (исходного) земельного участка, представляющего собой единое землепользование                                           | —                  |
| 9.3. | Кадастровый или иной государственный учетный номер (инвентарный) объекта недвижимости, расположенного на измененном земельном участке                                                             | —                  |
| 10.  | Условный номер земельного участка                                                                                                                                                                 | 65                 |
| 11.  | Учетный номер проекта межевания территории                                                                                                                                                        | —                  |
| 12.  | Дополнительные сведения об образовании земельного участка                                                                                                                                         | —                  |
| 13.  | Сведения о земельных участках (землях общего пользования, территории общего пользования), посредством которых обеспечивается доступ                                                               | :ЗУ343             |
| 14.  | Иные сведения                                                                                                                                                                                     | —                  |

**4. Пояснения к сведениям об образуемом земельном участке** \_\_\_\_\_ :ЗУ65 :  
 обозначение земельного участка

1. \_\_\_\_\_

**1. Сведения о характерных точках границ образуемого земельного участка** \_\_\_\_\_ :ЗУ66 :  
 обозначение земельного участка

Система координат \_\_\_\_\_ МСК-31 \_\_\_\_\_ Зона № \_\_\_\_\_ 1 \_\_\_\_\_

| Обозначение характерных точек границ | Координаты, м |   | Метод определения координат | Формулы, примененные для расчета средней квадратической погрешности определения координат характерных точек границ (Mt), с подставленными в такие формулы значениями и итоговые (вычисленные) значения Mt, м | Описание закрепления точки |
|--------------------------------------|---------------|---|-----------------------------|--------------------------------------------------------------------------------------------------------------------------------------------------------------------------------------------------------------|----------------------------|
|                                      | X             | Y |                             |                                                                                                                                                                                                              |                            |
|                                      |               |   |                             |                                                                                                                                                                                                              |                            |

| 1     | 2          | 3            | 4                                                       | 5                                 | 6 |
|-------|------------|--------------|---------------------------------------------------------|-----------------------------------|---|
| н639У | 394 993,61 | 1 331 693,48 | Метод спутниковых геодезических измерений (определений) | $\sqrt{(0,07^2 + 0,07^2)} = 0,10$ | — |
| н628У | 394 989,55 | 1 331 689,27 |                                                         |                                   |   |
| 627   | 394 992,07 | 1 331 686,78 |                                                         |                                   |   |
| 640   | 394 996,12 | 1 331 690,97 |                                                         |                                   |   |
| н639У | 394 993,61 | 1 331 693,48 |                                                         |                                   |   |

**2. Сведения о частях границ образуемого земельного участка** \_\_\_\_\_ :  
 \_\_\_\_\_ :  
 обозначение земельного участка

| Обозначение части границ |       | Горизонтальное проложение (S), м | Описание прохождения части границ | Сведения о согласовании местоположения границ (согласовано/спорное) |
|--------------------------|-------|----------------------------------|-----------------------------------|---------------------------------------------------------------------|
| от т.                    | до т. |                                  |                                   |                                                                     |
| 1                        | 2     | 3                                | 4                                 | 5                                                                   |
| н639У                    | н628У | 5,85                             | —                                 | согласовано                                                         |
| н628У                    | 627   | 3,54                             |                                   |                                                                     |
| 627                      | 640   | 5,83                             |                                   |                                                                     |
| 640                      | н639У | 3,55                             |                                   |                                                                     |
|                          |       |                                  |                                   |                                                                     |

**3. Сведения о характеристиках образуемого земельного участка** \_\_\_\_\_ :  
 \_\_\_\_\_ :  
 обозначение земельного участка

| № п/п | Наименование характеристики земельного участка                                                                                                              | Значение характеристики                                                     |
|-------|-------------------------------------------------------------------------------------------------------------------------------------------------------------|-----------------------------------------------------------------------------|
| 1     | 2                                                                                                                                                           | 3                                                                           |
| 1.    | Адрес земельного участка                                                                                                                                    | Российская Федерация, Белгородская область, Белгород г                      |
| 1.1.  | Сведения о местоположении земельного участка (при отсутствии адреса) в структурированном в соответствии с федеральной информационной адресной системой виде | —                                                                           |
| 1.2.  | Дополнительные сведения о местоположении земельного участка                                                                                                 | —                                                                           |
| 2.    | Категория земель                                                                                                                                            | Земли населенных пунктов                                                    |
| 3.    | Вид (виды) разрешенного использования                                                                                                                       | Для размещения объектов транспорта. Размещение гаражей для собственных нужд |
| 3.1.  | Дополнительные сведения об использовании земельного участка                                                                                                 | —                                                                           |

| 1                                                               | 2                                                                                                                                                                                                 | 3                                                           |
|-----------------------------------------------------------------|---------------------------------------------------------------------------------------------------------------------------------------------------------------------------------------------------|-------------------------------------------------------------|
| 4.                                                              | Реестровый номер границ территориальной зоны или в случае отсутствия такого реестрового номера ее индивидуальное обозначение (вид, тип, номер, индекс)                                            | —                                                           |
| 5.                                                              | Площадь земельного участка ± величина погрешности определения (вычисления) площади ( $P \pm \Delta P$ ), м <sup>2</sup>                                                                           | 21 ± 2,00                                                   |
| 6.                                                              | Формула, примененная для вычисления предельной погрешности определения площади земельного участка, с подставленными значениями и итоговые (вычисленные) значения                                  | $3,5 * 0,10 * \sqrt{(21,00)} = 2$                           |
| 7.                                                              | Предельный минимальный и максимальный размеры земельного участка ( $P_{\text{мин}}$ и $P_{\text{макс}}$ ), м <sup>2</sup>                                                                         | $P_{\text{мин}} = \text{—}$<br>$P_{\text{макс}} = \text{—}$ |
| 8.                                                              | Кадастровый или иной государственный учетный номер (инвентарный) объекта недвижимости, расположенного на образуемом земельном участке                                                             | 31:16:0101001:16115                                         |
| 9.                                                              | Кадастровые номера исходных земельных участков                                                                                                                                                    | —                                                           |
| 9.1.                                                            | Кадастровый номер входящего в состав земельного участка, представляющего собой единое землепользование (номер контура многоконтурного земельного участка), преобразование которого осуществляется | —                                                           |
| 9.2.                                                            | Кадастровые номера земельных участков, исключаемых из состава измененного (исходного) земельного участка, представляющего собой единое землепользование                                           | —                                                           |
| 9.3.                                                            | Кадастровый или иной государственный учетный номер (инвентарный) объекта недвижимости, расположенного на измененном земельном участке                                                             | —                                                           |
| 10.                                                             | Условный номер земельного участка                                                                                                                                                                 | 66                                                          |
| 11.                                                             | Учетный номер проекта межевания территории                                                                                                                                                        | —                                                           |
| 12.                                                             | Дополнительные сведения об образовании земельного участка                                                                                                                                         | —                                                           |
| 13.                                                             | Сведения о земельных участках (землях общего пользования, территории общего пользования), посредством которых обеспечивается доступ                                                               | :ЗУ343                                                      |
| 14.                                                             | Иные сведения                                                                                                                                                                                     | —                                                           |
| <b>4. Пояснения к сведениям об образуемом земельном участке</b> |                                                                                                                                                                                                   | :ЗУ66 :<br>_____ :<br>обозначение земельного участка        |

|    |   |
|----|---|
| 1. | — |
|----|---|

**1. Сведения о характерных точках границ образуемого земельного участка** :ЗУ67 :  
 обозначение земельного участка

Система координат МСК-31 Зона № 1

| Обозначение характерных точек границ | Координаты, м |              | Метод определения координат                             | Формулы, примененные для расчета средней квадратической погрешности определения координат характерных точек границ (Mt), с подставленными в такие формулы значениями и итоговые (вычисленные) значения Mt, м | Описание закрепления точки |
|--------------------------------------|---------------|--------------|---------------------------------------------------------|--------------------------------------------------------------------------------------------------------------------------------------------------------------------------------------------------------------|----------------------------|
|                                      | X             | Y            |                                                         |                                                                                                                                                                                                              |                            |
| 1                                    | 2             | 3            | 4                                                       | 5                                                                                                                                                                                                            | 6                          |
| 641                                  | 395 049,28    | 1 331 598,85 | Метод спутниковых геодезических измерений (определений) | $\sqrt{(0,07^2 + 0,07^2)} = 0,10$                                                                                                                                                                            | —                          |
| 642                                  | 395 045,58    | 1 331 602,63 |                                                         |                                                                                                                                                                                                              |                            |
| 643                                  | 395 041,37    | 1 331 598,51 |                                                         |                                                                                                                                                                                                              |                            |
| н644У                                | 395 039,77    | 1 331 596,94 |                                                         |                                                                                                                                                                                                              |                            |
| н645У                                | 395 043,64    | 1 331 593,20 |                                                         |                                                                                                                                                                                                              |                            |
| 641                                  | 395 049,28    | 1 331 598,85 |                                                         |                                                                                                                                                                                                              |                            |

**2. Сведения о частях границ образуемого земельного участка** :ЗУ67 :  
 обозначение земельного участка

| Обозначение части границ |       | Горизонтальное проложение (S), м | Описание прохождения части границ | Сведения о согласовании местоположения границ (согласовано/спорное) |
|--------------------------|-------|----------------------------------|-----------------------------------|---------------------------------------------------------------------|
| от т.                    | до т. |                                  |                                   |                                                                     |
| 1                        | 2     | 3                                | 4                                 | 5                                                                   |
| 641                      | 642   | 5,29                             | —                                 | согласовано                                                         |
| 642                      | 643   | 5,89                             |                                   |                                                                     |
| 643                      | н644У | 2,24                             |                                   |                                                                     |
| н644У                    | н645У | 5,38                             |                                   |                                                                     |
| н645У                    | 641   | 7,98                             |                                   |                                                                     |

| 3. Сведения о характеристиках образуемого земельного участка _____ :ЗУ67 _____ : |                                                                                                                                                                                                   |                                                                             |
|----------------------------------------------------------------------------------|---------------------------------------------------------------------------------------------------------------------------------------------------------------------------------------------------|-----------------------------------------------------------------------------|
| обозначение земельного участка                                                   |                                                                                                                                                                                                   |                                                                             |
| № п/п                                                                            | Наименование характеристики земельного участка                                                                                                                                                    | Значение характеристики                                                     |
| 1                                                                                | 2                                                                                                                                                                                                 | 3                                                                           |
| 1.                                                                               | Адрес земельного участка                                                                                                                                                                          | Российская Федерация, Белгородская область, Белгород г                      |
| 1.1.                                                                             | Сведения о местоположении земельного участка (при отсутствии адреса) в структурированном в соответствии с федеральной информационной адресной системой виде                                       | —                                                                           |
| 1.2.                                                                             | Дополнительные сведения о местоположении земельного участка                                                                                                                                       | —                                                                           |
| 2.                                                                               | Категория земель                                                                                                                                                                                  | Земли населенных пунктов                                                    |
| 3.                                                                               | Вид (виды) разрешенного использования                                                                                                                                                             | Для размещения объектов транспорта. Размещение гаражей для собственных нужд |
| 3.1.                                                                             | Дополнительные сведения об использовании земельного участка                                                                                                                                       | —                                                                           |
| 4.                                                                               | Реестровый номер границ территориальной зоны или в случае отсутствия такого реестрового номера ее индивидуальное обозначение (вид, тип, номер, индекс)                                            | —                                                                           |
| 5.                                                                               | Площадь земельного участка ± величина погрешности определения (вычисления) площади ( $P \pm \Delta P$ ), м <sup>2</sup>                                                                           | 43 ± 2,00                                                                   |
| 6.                                                                               | Формула, примененная для вычисления предельной погрешности определения площади земельного участка, с подставленными значениями и итоговые (вычисленные) значения                                  | $3,5*0,10*\sqrt{(43,00)} = 2$                                               |
| 7.                                                                               | Предельный минимальный и максимальный размеры земельного участка ( $P_{\text{мин}}$ и $P_{\text{макс}}$ ), м <sup>2</sup>                                                                         | $P_{\text{мин}} = \text{—}$<br>$P_{\text{макс}} = \text{—}$                 |
| 8.                                                                               | Кадастровый или иной государственный учетный номер (инвентарный) объекта недвижимости, расположенного на образуемом земельном участке                                                             | 31:16:0210027:429                                                           |
| 9.                                                                               | Кадастровые номера исходных земельных участков                                                                                                                                                    | —                                                                           |
| 9.1.                                                                             | Кадастровый номер входящего в состав земельного участка, представляющего собой единое землепользование (номер контура многоконтурного земельного участка), преобразование которого осуществляется | —                                                                           |
| 9.2.                                                                             | Кадастровые номера земельных участков, исключаемых из состава измененного (исходного) земельного участка, представляющего собой единое землепользование                                           | —                                                                           |



| 1    | 2                                                                                                                                     | 3      |
|------|---------------------------------------------------------------------------------------------------------------------------------------|--------|
| 9.3. | Кадастровый или иной государственный учетный номер (инвентарный) объекта недвижимости, расположенного на измененном земельном участке | —      |
| 10.  | Условный номер земельного участка                                                                                                     | 67     |
| 11.  | Учетный номер проекта межевания территории                                                                                            | —      |
| 12.  | Дополнительные сведения об образовании земельного участка                                                                             | —      |
| 13.  | Сведения о земельных участках (землях общего пользования, территории общего пользования), посредством которых обеспечивается доступ   | :ЗУ339 |
| 14.  | Иные сведения                                                                                                                         | —      |

**4. Пояснения к сведениям об образуемом земельном участке** \_\_\_\_\_ :  
 \_\_\_\_\_ :  
 обозначение земельного участка

1. \_\_\_\_\_

**1. Сведения о характерных точках границ образуемого земельного участка** \_\_\_\_\_ :  
 \_\_\_\_\_ :  
 обозначение земельного участка

Система координат \_\_\_\_\_ МСК-31 \_\_\_\_\_ Зона № \_\_\_\_\_ 1 \_\_\_\_\_

| Обозначение характерных точек границ | Координаты, м |              | Метод определения координат                             | Формулы, примененные для расчета средней квадратической погрешности определения координат характерных точек границ (Mt), с подставленными в такие формулы значениями и итоговые (вычисленные) значения Mt, м | Описание закрепления точки |
|--------------------------------------|---------------|--------------|---------------------------------------------------------|--------------------------------------------------------------------------------------------------------------------------------------------------------------------------------------------------------------|----------------------------|
|                                      | X             | Y            |                                                         |                                                                                                                                                                                                              |                            |
| 1                                    | 2             | 3            | 4                                                       | 5                                                                                                                                                                                                            | 6                          |
| 646                                  | 395 030,76    | 1 331 609,00 | Метод спутниковых геодезических измерений (определений) | $\sqrt{(0,07^2 + 0,07^2)} = 0,10$                                                                                                                                                                            | —                          |
| 647                                  | 395 035,21    | 1 331 613,40 |                                                         |                                                                                                                                                                                                              |                            |
| 382                                  | 395 035,27    | 1 331 613,47 |                                                         |                                                                                                                                                                                                              |                            |
| 381                                  | 395 032,72    | 1 331 616,04 |                                                         |                                                                                                                                                                                                              |                            |
| 383                                  | 395 032,52    | 1 331 615,77 |                                                         |                                                                                                                                                                                                              |                            |

| 1   | 2          | 3            | 4                                                       | 5                                 | 6 |
|-----|------------|--------------|---------------------------------------------------------|-----------------------------------|---|
| 648 | 395 028,13 | 1 331 611,38 | Метод спутниковых геодезических измерений (определений) | $\sqrt{(0,07^2 + 0,07^2)} = 0,10$ | — |
| 646 | 395 030,76 | 1 331 609,00 |                                                         |                                   |   |

**2. Сведения о частях границ образуемого земельного участка** :ЗУ68 :  
 обозначение земельного участка

| Обозначение части границ |       | Горизонтальное проложение (S), м | Описание прохождения части границ | Сведения о согласовании местоположения границ (согласовано/спорное) |
|--------------------------|-------|----------------------------------|-----------------------------------|---------------------------------------------------------------------|
| от т.                    | до т. |                                  |                                   |                                                                     |
| 1                        | 2     | 3                                | 4                                 | 5                                                                   |
| 646                      | 647   | 6,26                             | —                                 | согласовано                                                         |
| 647                      | 382   | 0,09                             |                                   |                                                                     |
| 382                      | 381   | 3,62                             |                                   |                                                                     |
| 381                      | 383   | 0,34                             |                                   |                                                                     |
| 383                      | 648   | 6,21                             |                                   |                                                                     |
| 648                      | 646   | 3,55                             |                                   |                                                                     |

**3. Сведения о характеристиках образуемого земельного участка** :ЗУ68 :  
 обозначение земельного участка

| № п/п | Наименование характеристики земельного участка                                                                                                              | Значение характеристики                                                     |
|-------|-------------------------------------------------------------------------------------------------------------------------------------------------------------|-----------------------------------------------------------------------------|
| 1     | 2                                                                                                                                                           | 3                                                                           |
| 1.    | Адрес земельного участка                                                                                                                                    | Российская Федерация, Белгородская область, Белгород г                      |
| 1.1.  | Сведения о местоположении земельного участка (при отсутствии адреса) в структурированном в соответствии с федеральной информационной адресной системой виде | —                                                                           |
| 1.2.  | Дополнительные сведения о местоположении земельного участка                                                                                                 | —                                                                           |
| 2.    | Категория земель                                                                                                                                            | Земли населенных пунктов                                                    |
| 3.    | Вид (виды) разрешенного использования                                                                                                                       | Для размещения объектов транспорта. Размещение гаражей для собственных нужд |
| 3.1.  | Дополнительные сведения об использовании земельного участка                                                                                                 | —                                                                           |
| 4.    | Реестровый номер границ территориальной зоны или в случае отсутствия такого реестрового номера ее индивидуальное обозначение (вид, тип, номер, индекс)      | —                                                                           |
| 5.    | Площадь земельного участка ± величина погрешности определения (вычисления) площади ( $P \pm \Delta P$ ), м <sup>2</sup>                                     | 23 ± 2,00                                                                   |

| 1                                                               | 2                                                                                                                                                                                                 | 3                                         |
|-----------------------------------------------------------------|---------------------------------------------------------------------------------------------------------------------------------------------------------------------------------------------------|-------------------------------------------|
| 6.                                                              | Формула, примененная для вычисления предельной погрешности определения площади земельного участка, с подставленными значениями и итоговые (вычисленные) значения                                  | $3,5*0,10*\sqrt{(23,00)} = 2$             |
| 7.                                                              | Предельный минимальный и максимальный размеры земельного участка (Рмин) и (Рмакс), м <sup>2</sup>                                                                                                 | Рмин = —<br>Рмакс = —                     |
| 8.                                                              | Кадастровый или иной государственный учетный номер (инвентарный) объекта недвижимости, расположенного на образуемом земельном участке                                                             | 31:16:0210027:1349                        |
| 9.                                                              | Кадастровые номера исходных земельных участков                                                                                                                                                    | —                                         |
| 9.1.                                                            | Кадастровый номер входящего в состав земельного участка, представляющего собой единое землепользование (номер контура многоконтурного земельного участка), преобразование которого осуществляется | —                                         |
| 9.2.                                                            | Кадастровые номера земельных участков, исключаемых из состава измененного (исходного) земельного участка, представляющего собой единое землепользование                                           | —                                         |
| 9.3.                                                            | Кадастровый или иной государственный учетный номер (инвентарный) объекта недвижимости, расположенного на измененном земельном участке                                                             | —                                         |
| 10.                                                             | Условный номер земельного участка                                                                                                                                                                 | 68                                        |
| 11.                                                             | Учетный номер проекта межевания территории                                                                                                                                                        | —                                         |
| 12.                                                             | Дополнительные сведения об образовании земельного участка                                                                                                                                         | —                                         |
| 13.                                                             | Сведения о земельных участках (землях общего пользования, территории общего пользования), посредством которых обеспечивается доступ                                                               | :ЗУ339                                    |
| 14.                                                             | Иные сведения                                                                                                                                                                                     | —                                         |
| <b>4. Пояснения к сведениям об образуемом земельном участке</b> |                                                                                                                                                                                                   | :ЗУ68 :<br>обозначение земельного участка |
| 1.                                                              |                                                                                                                                                                                                   | —                                         |

**1. Сведения о характерных точках границ образуемого земельного участка** \_\_\_\_\_ :ЗУ69 \_\_\_\_\_ :  
 обозначение земельного участка

Система координат \_\_\_\_\_ МСК-31 \_\_\_\_\_ Зона № \_\_\_\_\_ 1 \_\_\_\_\_

| Обозначение характерных точек границ | Координаты, м |              | Метод определения координат                             | Формулы, примененные для расчета средней квадратической погрешности определения координат характерных точек границ (Mt), с подставленными в такие формулы значениями и итоговые (вычисленные) значения Mt, м | Описание закрепления точки |
|--------------------------------------|---------------|--------------|---------------------------------------------------------|--------------------------------------------------------------------------------------------------------------------------------------------------------------------------------------------------------------|----------------------------|
|                                      | X             | Y            |                                                         |                                                                                                                                                                                                              |                            |
| 1                                    | 2             | 3            | 4                                                       | 5                                                                                                                                                                                                            | 6                          |
| 385                                  | 395 029,84    | 1 331 618,45 | Метод спутниковых геодезических измерений (определений) | $\sqrt{(0,07^2 + 0,07^2)} = 0,10$                                                                                                                                                                            | —                          |
| 649                                  | 395 027,39    | 1 331 620,86 |                                                         |                                                                                                                                                                                                              |                            |
| н650У                                | 395 023,05    | 1 331 616,46 |                                                         |                                                                                                                                                                                                              |                            |
| 651                                  | 395 025,46    | 1 331 614,07 |                                                         |                                                                                                                                                                                                              |                            |
| 385                                  | 395 029,84    | 1 331 618,45 |                                                         |                                                                                                                                                                                                              |                            |

**2. Сведения о частях границ образуемого земельного участка** \_\_\_\_\_ :ЗУ69 \_\_\_\_\_ :  
 обозначение земельного участка

| Обозначение части границ |       | Горизонтальное проложение (S), м | Описание прохождения части границ | Сведения о согласовании местоположения границ (согласовано/спорное) |
|--------------------------|-------|----------------------------------|-----------------------------------|---------------------------------------------------------------------|
| от т.                    | до т. |                                  |                                   |                                                                     |
| 1                        | 2     | 3                                | 4                                 | 5                                                                   |
| 385                      | 649   | 3,44                             | —                                 | согласовано                                                         |
| 649                      | н650У | 6,18                             |                                   |                                                                     |
| н650У                    | 651   | 3,39                             |                                   |                                                                     |
| 651                      | 385   | 6,19                             |                                   |                                                                     |

**3. Сведения о характеристиках образуемого земельного участка** \_\_\_\_\_ :ЗУ69 \_\_\_\_\_ :  
 обозначение земельного участка

| № п/п | Наименование характеристики земельного участка | Значение характеристики |
|-------|------------------------------------------------|-------------------------|
| 1     | 2                                              | 3                       |
|       |                                                |                         |

| 1    | 2                                                                                                                                                                                                 | 3                                                                           |
|------|---------------------------------------------------------------------------------------------------------------------------------------------------------------------------------------------------|-----------------------------------------------------------------------------|
| 1.   | Адрес земельного участка                                                                                                                                                                          | Российская Федерация, Белгородская область, Белгород г                      |
| 1.1. | Сведения о местоположении земельного участка (при отсутствии адреса) в структурированном в соответствии с федеральной информационной адресной системой виде                                       | —                                                                           |
| 1.2. | Дополнительные сведения о местоположении земельного участка                                                                                                                                       | —                                                                           |
| 2.   | Категория земель                                                                                                                                                                                  | Земли населенных пунктов                                                    |
| 3.   | Вид (виды) разрешенного использования                                                                                                                                                             | Для размещения объектов транспорта. Размещение гаражей для собственных нужд |
| 3.1. | Дополнительные сведения об использовании земельного участка                                                                                                                                       | —                                                                           |
| 4.   | Реестровый номер границ территориальной зоны или в случае отсутствия такого реестрового номера ее индивидуальное обозначение (вид, тип, номер, индекс)                                            | —                                                                           |
| 5.   | Площадь земельного участка $\pm$ величина погрешности определения (вычисления) площади ( $P \pm \Delta P$ ), м <sup>2</sup>                                                                       | $21 \pm 2,00$                                                               |
| 6.   | Формула, примененная для вычисления предельной погрешности определения площади земельного участка, с подставленными значениями и итоговые (вычисленные) значения                                  | $3,5 * 0,10 * \sqrt{(21,00)} = 2$                                           |
| 7.   | Предельный минимальный и максимальный размеры земельного участка ( $P_{\text{мин}}$ и $P_{\text{макс}}$ ), м <sup>2</sup>                                                                         | $P_{\text{мин}} = \text{—}$<br>$P_{\text{макс}} = \text{—}$                 |
| 8.   | Кадастровый или иной государственный учетный номер (инвентарный) объекта недвижимости, расположенного на образуемом земельном участке                                                             | 31:16:0209029:88                                                            |
| 9.   | Кадастровые номера исходных земельных участков                                                                                                                                                    | —                                                                           |
| 9.1. | Кадастровый номер входящего в состав земельного участка, представляющего собой единое землепользование (номер контура многоконтурного земельного участка), преобразование которого осуществляется | —                                                                           |
| 9.2. | Кадастровые номера земельных участков, исключаемых из состава измененного (исходного) земельного участка, представляющего собой единое землепользование                                           | —                                                                           |
| 9.3. | Кадастровый или иной государственный учетный номер (инвентарный) объекта недвижимости, расположенного на измененном земельном участке                                                             | —                                                                           |

| 1   | 2                                                                                                                                   | 3      |
|-----|-------------------------------------------------------------------------------------------------------------------------------------|--------|
| 10. | Условный номер земельного участка                                                                                                   | 69     |
| 11. | Учетный номер проекта межевания территории                                                                                          | —      |
| 12. | Дополнительные сведения об образовании земельного участка                                                                           | —      |
| 13. | Сведения о земельных участках (землях общего пользования, территории общего пользования), посредством которых обеспечивается доступ | :ЗУ339 |
| 14. | Иные сведения                                                                                                                       | —      |

**4. Пояснения к сведениям об образуемом земельном участке** \_\_\_\_\_ :ЗУ69 :  
 обозначение земельного участка

1. \_\_\_\_\_

**1. Сведения о характерных точках границ образуемого земельного участка** \_\_\_\_\_ :ЗУ70 :  
 обозначение земельного участка

Система координат \_\_\_\_\_ МСК-31 \_\_\_\_\_ Зона № \_\_\_\_\_ 1 \_\_\_\_\_

| Обозначение характерных точек границ | Координаты, м |              | Метод определения координат                             | Формулы, примененные для расчета средней квадратической погрешности определения координат характерных точек границ (Mt), с подставленными в такие формулы значениями и итоговые (вычисленные) значения Mt, м | Описание закрепления точки |
|--------------------------------------|---------------|--------------|---------------------------------------------------------|--------------------------------------------------------------------------------------------------------------------------------------------------------------------------------------------------------------|----------------------------|
|                                      | X             | Y            |                                                         |                                                                                                                                                                                                              |                            |
| 1                                    | 2             | 3            | 4                                                       | 5                                                                                                                                                                                                            | 6                          |
| 649                                  | 395 027,39    | 1 331 620,86 | Метод спутниковых геодезических измерений (определений) | $\sqrt{(0,07^2 + 0,07^2)} = 0,10$                                                                                                                                                                            | —                          |
| 652                                  | 395 024,96    | 1 331 623,31 |                                                         |                                                                                                                                                                                                              |                            |
| н653У                                | 395 020,61    | 1 331 618,92 |                                                         |                                                                                                                                                                                                              |                            |
| н650У                                | 395 023,05    | 1 331 616,46 |                                                         |                                                                                                                                                                                                              |                            |
| 649                                  | 395 027,39    | 1 331 620,86 |                                                         |                                                                                                                                                                                                              |                            |

**2. Сведения о частях границ образуемого земельного участка** \_\_\_\_\_ :ЗУ70 :  
 обозначение земельного участка

| Обозначение части границ |       | Горизонтальное проложение (S), м | Описание прохождения части границ | Сведения о согласовании местоположения границ (согласовано/спорное) |
|--------------------------|-------|----------------------------------|-----------------------------------|---------------------------------------------------------------------|
| от т.                    | до т. |                                  |                                   |                                                                     |
| 1                        | 2     | 3                                | 4                                 | 5                                                                   |
| 649                      | 652   | 3,45                             | —                                 | согласовано                                                         |
| 652                      | н653У | 6,18                             |                                   |                                                                     |
| н653У                    | н650У | 3,46                             |                                   |                                                                     |
| н650У                    | 649   | 6,18                             |                                   |                                                                     |

**3. Сведения о характеристиках образуемого земельного участка** \_\_\_\_\_ :ЗУ70 :  
 обозначение земельного участка

| № п/п | Наименование характеристики земельного участка                                                                                                                   | Значение характеристики                                                     |
|-------|------------------------------------------------------------------------------------------------------------------------------------------------------------------|-----------------------------------------------------------------------------|
| 1     | 2                                                                                                                                                                | 3                                                                           |
| 1.    | Адрес земельного участка                                                                                                                                         | Российская Федерация, Белгородская область, Белгород г                      |
| 1.1.  | Сведения о местоположении земельного участка (при отсутствии адреса) в структурированном в соответствии с федеральной информационной адресной системой виде      | —                                                                           |
| 1.2.  | Дополнительные сведения о местоположении земельного участка                                                                                                      | —                                                                           |
| 2.    | Категория земель                                                                                                                                                 | Земли населенных пунктов                                                    |
| 3.    | Вид (виды) разрешенного использования                                                                                                                            | Для размещения объектов транспорта. Размещение гаражей для собственных нужд |
| 3.1.  | Дополнительные сведения об использовании земельного участка                                                                                                      | —                                                                           |
| 4.    | Реестровый номер границ территориальной зоны или в случае отсутствия такого реестрового номера ее индивидуальное обозначение (вид, тип, номер, индекс)           | —                                                                           |
| 5.    | Площадь земельного участка ± величина погрешности определения (вычисления) площади ( $P \pm \Delta P$ ), м <sup>2</sup>                                          | 21 ± 2,00                                                                   |
| 6.    | Формула, примененная для вычисления предельной погрешности определения площади земельного участка, с подставленными значениями и итоговые (вычисленные) значения | $3,5 * 0,10 * \sqrt{(21,00)} = 2$                                           |
| 7.    | Предельный минимальный и максимальный размеры земельного участка (Рмин) и (Рмакс), м <sup>2</sup>                                                                | Рмин = —<br>Рмакс = —                                                       |

| 1    | 2                                                                                                                                                                                                 | 3                   |
|------|---------------------------------------------------------------------------------------------------------------------------------------------------------------------------------------------------|---------------------|
| 8.   | Кадастровый или иной государственный учетный номер (инвентарный) объекта недвижимости, расположенного на образуемом земельном участке                                                             | 31:16:0101001:10519 |
| 9.   | Кадастровые номера исходных земельных участков                                                                                                                                                    | —                   |
| 9.1. | Кадастровый номер входящего в состав земельного участка, представляющего собой единое землепользование (номер контура многоконтурного земельного участка), преобразование которого осуществляется | —                   |
| 9.2. | Кадастровые номера земельных участков, исключаемых из состава измененного (исходного) земельного участка, представляющего собой единое землепользование                                           | —                   |
| 9.3. | Кадастровый или иной государственный учетный номер (инвентарный) объекта недвижимости, расположенного на измененном земельном участке                                                             | —                   |
| 10.  | Условный номер земельного участка                                                                                                                                                                 | 70                  |
| 11.  | Учетный номер проекта межевания территории                                                                                                                                                        | —                   |
| 12.  | Дополнительные сведения об образовании земельного участка                                                                                                                                         | —                   |
| 13.  | Сведения о земельных участках (землях общего пользования, территории общего пользования), посредством которых обеспечивается доступ                                                               | :ЗУ339              |
| 14.  | Иные сведения                                                                                                                                                                                     | —                   |

**4. Пояснения к сведениям об образуемом земельном участке** :ЗУ70 :  
 обозначение земельного участка

1. —

**1. Сведения о характерных точках границ образуемого земельного участка** :ЗУ71 :  
 обозначение земельного участка

Система координат МСК-31 Зона № 1

| Обозначение характерных точек границ | Координаты, м |   | Метод определения координат | Формулы, примененные для расчета средней квадратической погрешности определения координат характерных точек границ (Mt), с подставленными в такие формулы значениями и итоговые (вычисленные) значения Mt, м | Описание закрепления точки |
|--------------------------------------|---------------|---|-----------------------------|--------------------------------------------------------------------------------------------------------------------------------------------------------------------------------------------------------------|----------------------------|
|                                      | X             | Y |                             |                                                                                                                                                                                                              |                            |
|                                      |               |   |                             |                                                                                                                                                                                                              |                            |



| 1     | 2          | 3            | 4                                                       | 5                                 | 6 |
|-------|------------|--------------|---------------------------------------------------------|-----------------------------------|---|
| 654   | 395 008,32 | 1 331 631,23 | Метод спутниковых геодезических измерений (определений) | $\sqrt{(0,07^2 + 0,07^2)} = 0,10$ | — |
| 370   | 395 012,88 | 1 331 635,78 |                                                         |                                   |   |
| н655У | 395 010,40 | 1 331 638,20 |                                                         |                                   |   |
| н656У | 395 005,86 | 1 331 633,64 |                                                         |                                   |   |
| 654   | 395 008,32 | 1 331 631,23 |                                                         |                                   |   |

**2. Сведения о частях границ образуемого земельного участка** \_\_\_\_\_:ЗУ71 \_\_\_\_\_ :  
 обозначение земельного участка

| Обозначение части границ |       | Горизонтальное проложение (S), м | Описание прохождения части границ | Сведения о согласовании местоположения границ (согласовано/спорное) |
|--------------------------|-------|----------------------------------|-----------------------------------|---------------------------------------------------------------------|
| от т.                    | до т. |                                  |                                   |                                                                     |
| 1                        | 2     | 3                                | 4                                 | 5                                                                   |
| 654                      | 370   | 6,44                             | —                                 | согласовано                                                         |
| 370                      | н655У | 3,47                             |                                   |                                                                     |
| н655У                    | н656У | 6,43                             |                                   |                                                                     |
| н656У                    | 654   | 3,44                             |                                   |                                                                     |

**3. Сведения о характеристиках образуемого земельного участка** \_\_\_\_\_:ЗУ71 \_\_\_\_\_ :  
 обозначение земельного участка

| № п/п | Наименование характеристики земельного участка                                                                                                              | Значение характеристики                                                     |
|-------|-------------------------------------------------------------------------------------------------------------------------------------------------------------|-----------------------------------------------------------------------------|
| 1     | 2                                                                                                                                                           | 3                                                                           |
| 1.    | Адрес земельного участка                                                                                                                                    | Российская Федерация, Белгородская область, Белгород г                      |
| 1.1.  | Сведения о местоположении земельного участка (при отсутствии адреса) в структурированном в соответствии с федеральной информационной адресной системой виде | —                                                                           |
| 1.2.  | Дополнительные сведения о местоположении земельного участка                                                                                                 | —                                                                           |
| 2.    | Категория земель                                                                                                                                            | Земли населенных пунктов                                                    |
| 3.    | Вид (виды) разрешенного использования                                                                                                                       | Для размещения объектов транспорта. Размещение гаражей для собственных нужд |
| 3.1.  | Дополнительные сведения об использовании земельного участка                                                                                                 | —                                                                           |

| 1                                                               | 2                                                                                                                                                                                                 | 3                                                           |
|-----------------------------------------------------------------|---------------------------------------------------------------------------------------------------------------------------------------------------------------------------------------------------|-------------------------------------------------------------|
| 4.                                                              | Реестровый номер границ территориальной зоны или в случае отсутствия такого реестрового номера ее индивидуальное обозначение (вид, тип, номер, индекс)                                            | —                                                           |
| 5.                                                              | Площадь земельного участка ± величина погрешности определения (вычисления) площади ( $P \pm \Delta P$ ), м <sup>2</sup>                                                                           | 22 ± 2,00                                                   |
| 6.                                                              | Формула, примененная для вычисления предельной погрешности определения площади земельного участка, с подставленными значениями и итоговые (вычисленные) значения                                  | $3,5 * 0,10 * \sqrt{(22,00)} = 2$                           |
| 7.                                                              | Предельный минимальный и максимальный размеры земельного участка ( $P_{\text{мин}}$ и $P_{\text{макс}}$ ), м <sup>2</sup>                                                                         | $P_{\text{мин}} = \text{—}$<br>$P_{\text{макс}} = \text{—}$ |
| 8.                                                              | Кадастровый или иной государственный учетный номер (инвентарный) объекта недвижимости, расположенного на образуемом земельном участке                                                             | 31:16:0124024:7972                                          |
| 9.                                                              | Кадастровые номера исходных земельных участков                                                                                                                                                    | —                                                           |
| 9.1.                                                            | Кадастровый номер входящего в состав земельного участка, представляющего собой единое землепользование (номер контура многоконтурного земельного участка), преобразование которого осуществляется | —                                                           |
| 9.2.                                                            | Кадастровые номера земельных участков, исключаемых из состава измененного (исходного) земельного участка, представляющего собой единое землепользование                                           | —                                                           |
| 9.3.                                                            | Кадастровый или иной государственный учетный номер (инвентарный) объекта недвижимости, расположенного на измененном земельном участке                                                             | —                                                           |
| 10.                                                             | Условный номер земельного участка                                                                                                                                                                 | 71                                                          |
| 11.                                                             | Учетный номер проекта межевания территории                                                                                                                                                        | —                                                           |
| 12.                                                             | Дополнительные сведения об образовании земельного участка                                                                                                                                         | —                                                           |
| 13.                                                             | Сведения о земельных участках (землях общего пользования, территории общего пользования), посредством которых обеспечивается доступ                                                               | :ЗУ339                                                      |
| 14.                                                             | Иные сведения                                                                                                                                                                                     | —                                                           |
| <b>4. Пояснения к сведениям об образуемом земельном участке</b> |                                                                                                                                                                                                   | :ЗУ71 :<br>_____ :<br>обозначение земельного участка        |

1. \_\_\_\_\_

**1. Сведения о характерных точках границ образуемого земельного участка** \_\_\_\_\_ :ЗУ72 :  
 обозначение земельного участка

Система координат \_\_\_\_\_ МСК-31 \_\_\_\_\_ Зона № \_\_\_\_\_ 1 \_\_\_\_\_

| Обозначение характерных точек границ | Координаты, м |              | Метод определения координат                             | Формулы, примененные для расчета средней квадратической погрешности определения координат характерных точек границ (Mt), с подставленными в такие формулы значениями и итоговые (вычисленные) значения Mt, м | Описание закрепления точки |
|--------------------------------------|---------------|--------------|---------------------------------------------------------|--------------------------------------------------------------------------------------------------------------------------------------------------------------------------------------------------------------|----------------------------|
|                                      | X             | Y            |                                                         |                                                                                                                                                                                                              |                            |
| 1                                    | 2             | 3            | 4                                                       | 5                                                                                                                                                                                                            | 6                          |
| 657                                  | 395 003,21    | 1 331 636,27 | Метод спутниковых геодезических измерений (определений) | $\sqrt{(0,07^2 + 0,07^2)} = 0,10$                                                                                                                                                                            | —                          |
| н656У                                | 395 005,86    | 1 331 633,64 |                                                         |                                                                                                                                                                                                              |                            |
| н655У                                | 395 010,40    | 1 331 638,20 |                                                         |                                                                                                                                                                                                              |                            |
| 658                                  | 395 007,75    | 1 331 640,77 |                                                         |                                                                                                                                                                                                              |                            |
| 657                                  | 395 003,21    | 1 331 636,27 |                                                         |                                                                                                                                                                                                              |                            |

**2. Сведения о частях границ образуемого земельного участка** \_\_\_\_\_ :ЗУ72 :  
 обозначение земельного участка

| Обозначение части границ |       | Горизонтальное проложение (S), м | Описание прохождения части границ | Сведения о согласовании местоположения границ (согласовано/спорное) |
|--------------------------|-------|----------------------------------|-----------------------------------|---------------------------------------------------------------------|
| от т.                    | до т. |                                  |                                   |                                                                     |
| 1                        | 2     | 3                                | 4                                 | 5                                                                   |
| 657                      | н656У | 3,73                             | —                                 | согласовано                                                         |
| н656У                    | н655У | 6,43                             |                                   |                                                                     |
| н655У                    | 658   | 3,69                             |                                   |                                                                     |
| 658                      | 657   | 6,39                             |                                   |                                                                     |

**3. Сведения о характеристиках образуемого земельного участка** \_\_\_\_\_ :ЗУ72 :  
 обозначение земельного участка

| № п/п | Наименование характеристики земельного участка | Значение характеристики |
|-------|------------------------------------------------|-------------------------|
| 1     | 2                                              | 3                       |
|       |                                                |                         |

| 1    | 2                                                                                                                                                                                                 | 3                                                                           |
|------|---------------------------------------------------------------------------------------------------------------------------------------------------------------------------------------------------|-----------------------------------------------------------------------------|
| 1.   | Адрес земельного участка                                                                                                                                                                          | Российская Федерация, Белгородская область, Белгород г                      |
| 1.1. | Сведения о местоположении земельного участка (при отсутствии адреса) в структурированном в соответствии с федеральной информационной адресной системой виде                                       | —                                                                           |
| 1.2. | Дополнительные сведения о местоположении земельного участка                                                                                                                                       | —                                                                           |
| 2.   | Категория земель                                                                                                                                                                                  | Земли населенных пунктов                                                    |
| 3.   | Вид (виды) разрешенного использования                                                                                                                                                             | Для размещения объектов транспорта. Размещение гаражей для собственных нужд |
| 3.1. | Дополнительные сведения об использовании земельного участка                                                                                                                                       | —                                                                           |
| 4.   | Реестровый номер границ территориальной зоны или в случае отсутствия такого реестрового номера ее индивидуальное обозначение (вид, тип, номер, индекс)                                            | —                                                                           |
| 5.   | Площадь земельного участка $\pm$ величина погрешности определения (вычисления) площади ( $P \pm \Delta P$ ), м <sup>2</sup>                                                                       | $24 \pm 2,00$                                                               |
| 6.   | Формула, примененная для вычисления предельной погрешности определения площади земельного участка, с подставленными значениями и итоговые (вычисленные) значения                                  | $3,5 * 0,10 * \sqrt{(24,00)} = 2$                                           |
| 7.   | Предельный минимальный и максимальный размеры земельного участка ( $P_{\text{мин}}$ и $P_{\text{макс}}$ ), м <sup>2</sup>                                                                         | $P_{\text{мин}} = \text{—}$<br>$P_{\text{макс}} = \text{—}$                 |
| 8.   | Кадастровый или иной государственный учетный номер (инвентарный) объекта недвижимости, расположенного на образуемом земельном участке                                                             | 31:16:0210027:1369                                                          |
| 9.   | Кадастровые номера исходных земельных участков                                                                                                                                                    | —                                                                           |
| 9.1. | Кадастровый номер входящего в состав земельного участка, представляющего собой единое землепользование (номер контура многоконтурного земельного участка), преобразование которого осуществляется | —                                                                           |
| 9.2. | Кадастровые номера земельных участков, исключаемых из состава измененного (исходного) земельного участка, представляющего собой единое землепользование                                           | —                                                                           |
| 9.3. | Кадастровый или иной государственный учетный номер (инвентарный) объекта недвижимости, расположенного на измененном земельном участке                                                             | —                                                                           |

| 1   | 2                                                                                                                                   | 3      |
|-----|-------------------------------------------------------------------------------------------------------------------------------------|--------|
| 10. | Условный номер земельного участка                                                                                                   | 72     |
| 11. | Учетный номер проекта межевания территории                                                                                          | —      |
| 12. | Дополнительные сведения об образовании земельного участка                                                                           | —      |
| 13. | Сведения о земельных участках (землях общего пользования, территории общего пользования), посредством которых обеспечивается доступ | :ЗУ339 |
| 14. | Иные сведения                                                                                                                       | —      |

**4. Пояснения к сведениям об образуемом земельном участке** \_\_\_\_\_ :ЗУ72 :  
 обозначение земельного участка

1. \_\_\_\_\_

**1. Сведения о характерных точках границ образуемого земельного участка** \_\_\_\_\_ :ЗУ73 :  
 обозначение земельного участка

Система координат \_\_\_\_\_ МСК-31 \_\_\_\_\_ Зона № \_\_\_\_\_ 1 \_\_\_\_\_

| Обозначение характерных точек границ | Координаты, м |              | Метод определения координат                             | Формулы, примененные для расчета средней квадратической погрешности определения координат характерных точек границ (Mt), с подставленными в такие формулы значениями и итоговые (вычисленные) значения Mt, м | Описание закрепления точки |
|--------------------------------------|---------------|--------------|---------------------------------------------------------|--------------------------------------------------------------------------------------------------------------------------------------------------------------------------------------------------------------|----------------------------|
|                                      | X             | Y            |                                                         |                                                                                                                                                                                                              |                            |
| 1                                    | 2             | 3            | 4                                                       | 5                                                                                                                                                                                                            | 6                          |
| 659                                  | 394 972,47    | 1 331 683,96 | Метод спутниковых геодезических измерений (определений) | $\sqrt{(0,07^2 + 0,07^2)} = 0,10$                                                                                                                                                                            | —                          |
| 332                                  | 394 968,59    | 1 331 687,87 |                                                         |                                                                                                                                                                                                              |                            |
| 336                                  | 394 963,97    | 1 331 683,46 |                                                         |                                                                                                                                                                                                              |                            |
| 660                                  | 394 967,94    | 1 331 679,60 |                                                         |                                                                                                                                                                                                              |                            |
| 661                                  | 394 968,09    | 1 331 679,45 |                                                         |                                                                                                                                                                                                              |                            |
| 659                                  | 394 972,47    | 1 331 683,96 |                                                         |                                                                                                                                                                                                              |                            |

**2. Сведения о частях границ образуемого земельного участка** \_\_\_\_\_ :3У73 \_\_\_\_\_ :  
 обозначение земельного участка

| Обозначение части границ |       | Горизонтальное проложение (S), м | Описание прохождения части границ | Сведения о согласовании местоположения границ (согласовано/спорное) |
|--------------------------|-------|----------------------------------|-----------------------------------|---------------------------------------------------------------------|
| от т.                    | до т. |                                  |                                   |                                                                     |
| 1                        | 2     | 3                                | 4                                 | 5                                                                   |
| 659                      | 332   | 5,51                             | —                                 | согласовано                                                         |
| 332                      | 336   | 6,39                             |                                   |                                                                     |
| 336                      | 660   | 5,54                             |                                   |                                                                     |
| 660                      | 661   | 0,21                             |                                   |                                                                     |
| 661                      | 659   | 6,29                             |                                   |                                                                     |

**3. Сведения о характеристиках образуемого земельного участка** \_\_\_\_\_ :3У73 \_\_\_\_\_ :  
 обозначение земельного участка

| № п/п | Наименование характеристики земельного участка                                                                                                                   | Значение характеристики                                                     |
|-------|------------------------------------------------------------------------------------------------------------------------------------------------------------------|-----------------------------------------------------------------------------|
| 1     | 2                                                                                                                                                                | 3                                                                           |
| 1.    | Адрес земельного участка                                                                                                                                         | Российская Федерация, Белгородская область, Белгород г                      |
| 1.1.  | Сведения о местоположении земельного участка (при отсутствии адреса) в структурированном в соответствии с федеральной информационной адресной системой виде      | —                                                                           |
| 1.2.  | Дополнительные сведения о местоположении земельного участка                                                                                                      | —                                                                           |
| 2.    | Категория земель                                                                                                                                                 | Земли населенных пунктов                                                    |
| 3.    | Вид (виды) разрешенного использования                                                                                                                            | Для размещения объектов транспорта. Размещение гаражей для собственных нужд |
| 3.1.  | Дополнительные сведения об использовании земельного участка                                                                                                      | —                                                                           |
| 4.    | Реестровый номер границ территориальной зоны или в случае отсутствия такого реестрового номера ее индивидуальное обозначение (вид, тип, номер, индекс)           | —                                                                           |
| 5.    | Площадь земельного участка ± величина погрешности определения (вычисления) площади ( $P \pm \Delta P$ ), м <sup>2</sup>                                          | $36 \pm 2,00$                                                               |
| 6.    | Формула, примененная для вычисления предельной погрешности определения площади земельного участка, с подставленными значениями и итоговые (вычисленные) значения | $3,5 * 0,10 * \sqrt{(36,00)} = 2$                                           |
| 7.    | Предельный минимальный и максимальный размеры земельного участка (Рмин) и (Рмакс), м <sup>2</sup>                                                                | Рмин = —<br>Рмакс = —                                                       |

| 1    | 2                                                                                                                                                                                                 | 3                  |
|------|---------------------------------------------------------------------------------------------------------------------------------------------------------------------------------------------------|--------------------|
| 8.   | Кадастровый или иной государственный учетный номер (инвентарный) объекта недвижимости, расположенного на образуемом земельном участке                                                             | 31:16:0101001:5525 |
| 9.   | Кадастровые номера исходных земельных участков                                                                                                                                                    | —                  |
| 9.1. | Кадастровый номер входящего в состав земельного участка, представляющего собой единое землепользование (номер контура многоконтурного земельного участка), преобразование которого осуществляется | —                  |
| 9.2. | Кадастровые номера земельных участков, исключаемых из состава измененного (исходного) земельного участка, представляющего собой единое землепользование                                           | —                  |
| 9.3. | Кадастровый или иной государственный учетный номер (инвентарный) объекта недвижимости, расположенного на измененном земельном участке                                                             | —                  |
| 10.  | Условный номер земельного участка                                                                                                                                                                 | 73                 |
| 11.  | Учетный номер проекта межевания территории                                                                                                                                                        | —                  |
| 12.  | Дополнительные сведения об образовании земельного участка                                                                                                                                         | —                  |
| 13.  | Сведения о земельных участках (землях общего пользования, территории общего пользования), посредством которых обеспечивается доступ                                                               | :ЗУ339             |
| 14.  | Иные сведения                                                                                                                                                                                     | —                  |

**4. Пояснения к сведениям об образуемом земельном участке** :ЗУ73 :  
 обозначение земельного участка

1. —

**1. Сведения о характерных точках границ образуемого земельного участка** :ЗУ74 :  
 обозначение земельного участка

Система координат МСК-31 Зона № 1

| Обозначение характерных точек границ | Координаты, м |   | Метод определения координат | Формулы, примененные для расчета средней квадратической погрешности определения координат характерных точек границ (Mt), с подставленными в такие формулы значениями и итоговые (вычисленные) значения Mt, м | Описание закрепления точки |
|--------------------------------------|---------------|---|-----------------------------|--------------------------------------------------------------------------------------------------------------------------------------------------------------------------------------------------------------|----------------------------|
|                                      | X             | Y |                             |                                                                                                                                                                                                              |                            |
|                                      |               |   |                             |                                                                                                                                                                                                              |                            |

| 1     | 2          | 3            | 4                                                       | 5                                 | 6 |
|-------|------------|--------------|---------------------------------------------------------|-----------------------------------|---|
| н349У | 394 998,42 | 1 331 650,38 | Метод спутниковых геодезических измерений (определений) | $\sqrt{(0,07^2 + 0,07^2)} = 0,10$ | — |
| н662У | 395 002,72 | 1 331 654,76 |                                                         |                                   |   |
| н351У | 395 000,28 | 1 331 657,19 |                                                         |                                   |   |
| н350У | 394 995,99 | 1 331 652,81 |                                                         |                                   |   |
| н349У | 394 998,42 | 1 331 650,38 |                                                         |                                   |   |

**2. Сведения о частях границ образуемого земельного участка** \_\_\_\_\_:ЗУ74 \_\_\_\_\_:  
 обозначение земельного участка

| Обозначение части границ |       | Горизонтальное проложение (S), м | Описание прохождения части границ | Сведения о согласовании местоположения границ (согласовано/спорное) |
|--------------------------|-------|----------------------------------|-----------------------------------|---------------------------------------------------------------------|
| от т.                    | до т. |                                  |                                   |                                                                     |
| 1                        | 2     | 3                                | 4                                 | 5                                                                   |
| н349У                    | н662У | 6,14                             | —                                 | согласовано                                                         |
| н662У                    | н351У | 3,44                             |                                   |                                                                     |
| н351У                    | н350У | 6,13                             |                                   |                                                                     |
| н350У                    | н349У | 3,44                             |                                   |                                                                     |

**3. Сведения о характеристиках образуемого земельного участка** \_\_\_\_\_:ЗУ74 \_\_\_\_\_:  
 обозначение земельного участка

| № п/п | Наименование характеристики земельного участка                                                                                                              | Значение характеристики                                                     |
|-------|-------------------------------------------------------------------------------------------------------------------------------------------------------------|-----------------------------------------------------------------------------|
| 1     | 2                                                                                                                                                           | 3                                                                           |
| 1.    | Адрес земельного участка                                                                                                                                    | Российская Федерация, Белгородская область, Белгород г                      |
| 1.1.  | Сведения о местоположении земельного участка (при отсутствии адреса) в структурированном в соответствии с федеральной информационной адресной системой виде | —                                                                           |
| 1.2.  | Дополнительные сведения о местоположении земельного участка                                                                                                 | —                                                                           |
| 2.    | Категория земель                                                                                                                                            | Земли населенных пунктов                                                    |
| 3.    | Вид (виды) разрешенного использования                                                                                                                       | Для размещения объектов транспорта. Размещение гаражей для собственных нужд |
| 3.1.  | Дополнительные сведения об использовании земельного участка                                                                                                 | —                                                                           |



| 1                                                               | 2                                                                                                                                                                                                 | 3                                                           |
|-----------------------------------------------------------------|---------------------------------------------------------------------------------------------------------------------------------------------------------------------------------------------------|-------------------------------------------------------------|
| 4.                                                              | Реестровый номер границ территориальной зоны или в случае отсутствия такого реестрового номера ее индивидуальное обозначение (вид, тип, номер, индекс)                                            | —                                                           |
| 5.                                                              | Площадь земельного участка ± величина погрешности определения (вычисления) площади ( $P \pm \Delta P$ ), м <sup>2</sup>                                                                           | 21 ± 2,00                                                   |
| 6.                                                              | Формула, примененная для вычисления предельной погрешности определения площади земельного участка, с подставленными значениями и итоговые (вычисленные) значения                                  | $3,5 * 0,10 * \sqrt{(21,00)} = 2$                           |
| 7.                                                              | Предельный минимальный и максимальный размеры земельного участка ( $P_{\text{мин}}$ и $P_{\text{макс}}$ ), м <sup>2</sup>                                                                         | $P_{\text{мин}} = \text{—}$<br>$P_{\text{макс}} = \text{—}$ |
| 8.                                                              | Кадастровый или иной государственный учетный номер (инвентарный) объекта недвижимости, расположенного на образуемом земельном участке                                                             | 31:16:0210027:1463                                          |
| 9.                                                              | Кадастровые номера исходных земельных участков                                                                                                                                                    | —                                                           |
| 9.1.                                                            | Кадастровый номер входящего в состав земельного участка, представляющего собой единое землепользование (номер контура многоконтурного земельного участка), преобразование которого осуществляется | —                                                           |
| 9.2.                                                            | Кадастровые номера земельных участков, исключаемых из состава измененного (исходного) земельного участка, представляющего собой единое землепользование                                           | —                                                           |
| 9.3.                                                            | Кадастровый или иной государственный учетный номер (инвентарный) объекта недвижимости, расположенного на измененном земельном участке                                                             | —                                                           |
| 10.                                                             | Условный номер земельного участка                                                                                                                                                                 | 74                                                          |
| 11.                                                             | Учетный номер проекта межевания территории                                                                                                                                                        | —                                                           |
| 12.                                                             | Дополнительные сведения об образовании земельного участка                                                                                                                                         | —                                                           |
| 13.                                                             | Сведения о земельных участках (землях общего пользования, территории общего пользования), посредством которых обеспечивается доступ                                                               | :ЗУ339                                                      |
| 14.                                                             | Иные сведения                                                                                                                                                                                     | —                                                           |
| <b>4. Пояснения к сведениям об образуемом земельном участке</b> |                                                                                                                                                                                                   | :ЗУ74 :<br>_____ :<br>обозначение земельного участка        |

1. \_\_\_\_\_

**1. Сведения о характерных точках границ образуемого земельного участка** \_\_\_\_\_ :ЗУ75 :  
 обозначение земельного участка

Система координат \_\_\_\_\_ МСК-31 \_\_\_\_\_ Зона № \_\_\_\_\_ 1 \_\_\_\_\_

| Обозначение характерных точек границ | Координаты, м |              | Метод определения координат                             | Формулы, примененные для расчета средней квадратической погрешности определения координат характерных точек границ (Mt), с подставленными в такие формулы значениями и итоговые (вычисленные) значения Mt, м | Описание закрепления точки |
|--------------------------------------|---------------|--------------|---------------------------------------------------------|--------------------------------------------------------------------------------------------------------------------------------------------------------------------------------------------------------------|----------------------------|
|                                      | X             | Y            |                                                         |                                                                                                                                                                                                              |                            |
| 1                                    | 2             | 3            | 4                                                       | 5                                                                                                                                                                                                            | 6                          |
| 658                                  | 395 007,75    | 1 331 640,77 | Метод спутниковых геодезических измерений (определений) | $\sqrt{(0,07^2 + 0,07^2)} = 0,10$                                                                                                                                                                            | —                          |
| н655У                                | 395 010,40    | 1 331 638,20 |                                                         |                                                                                                                                                                                                              |                            |
| н663У                                | 395 014,63    | 1 331 642,42 |                                                         |                                                                                                                                                                                                              |                            |
| н664У                                | 395 011,92    | 1 331 645,08 |                                                         |                                                                                                                                                                                                              |                            |
| 658                                  | 395 007,75    | 1 331 640,77 |                                                         |                                                                                                                                                                                                              |                            |

**2. Сведения о частях границ образуемого земельного участка** \_\_\_\_\_ :ЗУ75 :  
 обозначение земельного участка

| Обозначение части границ |       | Горизонтальное проложение (S), м | Описание прохождения части границ | Сведения о согласовании местоположения границ (согласовано/спорное) |
|--------------------------|-------|----------------------------------|-----------------------------------|---------------------------------------------------------------------|
| от т.                    | до т. |                                  |                                   |                                                                     |
| 1                        | 2     | 3                                | 4                                 | 5                                                                   |
| 658                      | н655У | 3,69                             | —                                 | согласовано                                                         |
| н655У                    | н663У | 5,98                             |                                   |                                                                     |
| н663У                    | н664У | 3,80                             |                                   |                                                                     |
| н664У                    | 658   | 6,00                             |                                   |                                                                     |

**3. Сведения о характеристиках образуемого земельного участка** \_\_\_\_\_ :ЗУ75 :  
 обозначение земельного участка

| № п/п | Наименование характеристики земельного участка | Значение характеристики |
|-------|------------------------------------------------|-------------------------|
| 1     | 2                                              | 3                       |
|       |                                                |                         |

| 1    | 2                                                                                                                                                                                                 | 3                                                                           |
|------|---------------------------------------------------------------------------------------------------------------------------------------------------------------------------------------------------|-----------------------------------------------------------------------------|
| 1.   | Адрес земельного участка                                                                                                                                                                          | Российская Федерация, Белгородская область, Белгород г                      |
| 1.1. | Сведения о местоположении земельного участка (при отсутствии адреса) в структурированном в соответствии с федеральной информационной адресной системой виде                                       | —                                                                           |
| 1.2. | Дополнительные сведения о местоположении земельного участка                                                                                                                                       | —                                                                           |
| 2.   | Категория земель                                                                                                                                                                                  | Земли населенных пунктов                                                    |
| 3.   | Вид (виды) разрешенного использования                                                                                                                                                             | Для размещения объектов транспорта. Размещение гаражей для собственных нужд |
| 3.1. | Дополнительные сведения об использовании земельного участка                                                                                                                                       | —                                                                           |
| 4.   | Реестровый номер границ территориальной зоны или в случае отсутствия такого реестрового номера ее индивидуальное обозначение (вид, тип, номер, индекс)                                            | —                                                                           |
| 5.   | Площадь земельного участка $\pm$ величина погрешности определения (вычисления) площади ( $P \pm \Delta P$ ), м <sup>2</sup>                                                                       | $22 \pm 2,00$                                                               |
| 6.   | Формула, примененная для вычисления предельной погрешности определения площади земельного участка, с подставленными значениями и итоговые (вычисленные) значения                                  | $3,5 * 0,10 * \sqrt{(22,00)} = 2$                                           |
| 7.   | Предельный минимальный и максимальный размеры земельного участка ( $P_{\text{мин}}$ и $P_{\text{макс}}$ ), м <sup>2</sup>                                                                         | $P_{\text{мин}} = \text{—}$<br>$P_{\text{макс}} = \text{—}$                 |
| 8.   | Кадастровый или иной государственный учетный номер (инвентарный) объекта недвижимости, расположенного на образуемом земельном участке                                                             | 31:16:0210027:430                                                           |
| 9.   | Кадастровые номера исходных земельных участков                                                                                                                                                    | —                                                                           |
| 9.1. | Кадастровый номер входящего в состав земельного участка, представляющего собой единое землепользование (номер контура многоконтурного земельного участка), преобразование которого осуществляется | —                                                                           |
| 9.2. | Кадастровые номера земельных участков, исключаемых из состава измененного (исходного) земельного участка, представляющего собой единое землепользование                                           | —                                                                           |
| 9.3. | Кадастровый или иной государственный учетный номер (инвентарный) объекта недвижимости, расположенного на измененном земельном участке                                                             | —                                                                           |

| 1   | 2                                                                                                                                   | 3      |
|-----|-------------------------------------------------------------------------------------------------------------------------------------|--------|
| 10. | Условный номер земельного участка                                                                                                   | 75     |
| 11. | Учетный номер проекта межевания территории                                                                                          | —      |
| 12. | Дополнительные сведения об образовании земельного участка                                                                           | —      |
| 13. | Сведения о земельных участках (землях общего пользования, территории общего пользования), посредством которых обеспечивается доступ | :ЗУ339 |
| 14. | Иные сведения                                                                                                                       | —      |

**4. Пояснения к сведениям об образуемом земельном участке** \_\_\_\_\_ :ЗУ75 :  
 обозначение земельного участка

1. \_\_\_\_\_

**1. Сведения о характерных точках границ образуемого земельного участка** \_\_\_\_\_ :ЗУ77 :  
 обозначение земельного участка

Система координат \_\_\_\_\_ МСК-31 \_\_\_\_\_ Зона № \_\_\_\_\_ 1 \_\_\_\_\_

| Обозначение характерных точек границ | Координаты, м |              | Метод определения координат                             | Формулы, примененные для расчета средней квадратической погрешности определения координат характерных точек границ (Mt), с подставленными в такие формулы значениями и итоговые (вычисленные) значения Mt, м | Описание закрепления точки |
|--------------------------------------|---------------|--------------|---------------------------------------------------------|--------------------------------------------------------------------------------------------------------------------------------------------------------------------------------------------------------------|----------------------------|
|                                      | X             | Y            |                                                         |                                                                                                                                                                                                              |                            |
| 1                                    | 2             | 3            | 4                                                       | 5                                                                                                                                                                                                            | 6                          |
| н496У                                | 395 130,17    | 1 331 649,59 | Метод спутниковых геодезических измерений (определений) | $\sqrt{(0,07^2 + 0,07^2)} = 0,10$                                                                                                                                                                            | —                          |
| н665У                                | 395 134,49    | 1 331 654,09 |                                                         |                                                                                                                                                                                                              |                            |
| н1У                                  | 395 131,89    | 1 331 656,55 |                                                         |                                                                                                                                                                                                              |                            |
| н4У                                  | 395 127,60    | 1 331 652,19 |                                                         |                                                                                                                                                                                                              |                            |
| н496У                                | 395 130,17    | 1 331 649,59 |                                                         |                                                                                                                                                                                                              |                            |

**2. Сведения о частях границ образуемого земельного участка** \_\_\_\_\_ :  
 обозначение земельного участка

| Обозначение части границ |       | Горизонтальное проложение (S), м | Описание прохождения части границ | Сведения о согласовании местоположения границ (согласовано/спорное) |
|--------------------------|-------|----------------------------------|-----------------------------------|---------------------------------------------------------------------|
| от т.                    | до т. |                                  |                                   |                                                                     |
| 1                        | 2     | 3                                | 4                                 | 5                                                                   |
| н496У                    | н665У | 6,24                             | —                                 | согласовано                                                         |
| н665У                    | н1У   | 3,58                             |                                   |                                                                     |
| н1У                      | н4У   | 6,12                             |                                   |                                                                     |
| н4У                      | н496У | 3,66                             |                                   |                                                                     |
|                          |       |                                  |                                   |                                                                     |

**3. Сведения о характеристиках образуемого земельного участка** \_\_\_\_\_ :  
 обозначение земельного участка

| № п/п | Наименование характеристики земельного участка                                                                                                                   | Значение характеристики                                                     |
|-------|------------------------------------------------------------------------------------------------------------------------------------------------------------------|-----------------------------------------------------------------------------|
| 1     | 2                                                                                                                                                                | 3                                                                           |
| 1.    | Адрес земельного участка                                                                                                                                         | Российская Федерация, Белгородская область, Белгород г                      |
| 1.1.  | Сведения о местоположении земельного участка (при отсутствии адреса) в структурированном в соответствии с федеральной информационной адресной системой виде      | —                                                                           |
| 1.2.  | Дополнительные сведения о местоположении земельного участка                                                                                                      | —                                                                           |
| 2.    | Категория земель                                                                                                                                                 | Земли населенных пунктов                                                    |
| 3.    | Вид (виды) разрешенного использования                                                                                                                            | Для размещения объектов транспорта. Размещение гаражей для собственных нужд |
| 3.1.  | Дополнительные сведения об использовании земельного участка                                                                                                      | —                                                                           |
| 4.    | Реестровый номер границ территориальной зоны или в случае отсутствия такого реестрового номера ее индивидуальное обозначение (вид, тип, номер, индекс)           | —                                                                           |
| 5.    | Площадь земельного участка ± величина погрешности определения (вычисления) площади ( $P \pm \Delta P$ ), м <sup>2</sup>                                          | 22 ± 2,00                                                                   |
| 6.    | Формула, примененная для вычисления предельной погрешности определения площади земельного участка, с подставленными значениями и итоговые (вычисленные) значения | $3,5 * 0,10 * \sqrt{(22,00)} = 2$                                           |
| 7.    | Предельный минимальный и максимальный размеры земельного участка (Рмин) и (Рмакс), м <sup>2</sup>                                                                | Рмин = —<br>Рмакс = —                                                       |

| 1    | 2                                                                                                                                                                                                 | 3      |
|------|---------------------------------------------------------------------------------------------------------------------------------------------------------------------------------------------------|--------|
| 8.   | Кадастровый или иной государственный учетный номер (инвентарный) объекта недвижимости, расположенного на образуемом земельном участке                                                             | —      |
| 9.   | Кадастровые номера исходных земельных участков                                                                                                                                                    | —      |
| 9.1. | Кадастровый номер входящего в состав земельного участка, представляющего собой единое землепользование (номер контура многоконтурного земельного участка), преобразование которого осуществляется | —      |
| 9.2. | Кадастровые номера земельных участков, исключаемых из состава измененного (исходного) земельного участка, представляющего собой единое землепользование                                           | —      |
| 9.3. | Кадастровый или иной государственный учетный номер (инвентарный) объекта недвижимости, расположенного на измененном земельном участке                                                             | —      |
| 10.  | Условный номер земельного участка                                                                                                                                                                 | 77     |
| 11.  | Учетный номер проекта межевания территории                                                                                                                                                        | —      |
| 12.  | Дополнительные сведения об образовании земельного участка                                                                                                                                         | —      |
| 13.  | Сведения о земельных участках (землях общего пользования, территории общего пользования), посредством которых обеспечивается доступ                                                               | :ЗУ340 |
| 14.  | Иные сведения                                                                                                                                                                                     | —      |

**4. Пояснения к сведениям об образуемом земельном участке** \_\_\_\_\_ :ЗУ77 :  
 обозначение земельного участка

1. \_\_\_\_\_

**1. Сведения о характерных точках границ образуемого земельного участка** \_\_\_\_\_ :ЗУ78 :  
 обозначение земельного участка

Система координат \_\_\_\_\_ МСК-31 \_\_\_\_\_ Зона № \_\_\_\_\_ 1 \_\_\_\_\_

| Обозначение характерных точек границ | Координаты, м |   | Метод определения координат | Формулы, примененные для расчета средней квадратической погрешности определения координат характерных точек границ (Mt), с подставленными в такие формулы значениями и итоговые (вычисленные) значения Mt, м | Описание закрепления точки |
|--------------------------------------|---------------|---|-----------------------------|--------------------------------------------------------------------------------------------------------------------------------------------------------------------------------------------------------------|----------------------------|
|                                      | X             | Y |                             |                                                                                                                                                                                                              |                            |
|                                      |               |   |                             |                                                                                                                                                                                                              |                            |

| 1     | 2          | 3            | 4                                                       | 5                                 | 6 |
|-------|------------|--------------|---------------------------------------------------------|-----------------------------------|---|
| н2У   | 395 129,53 | 1 331 658,88 | Метод спутниковых геодезических измерений (определений) | $\sqrt{(0,07^2 + 0,07^2)} = 0,10$ | — |
| н481У | 395 127,13 | 1 331 661,15 |                                                         |                                   |   |
| н484У | 395 122,86 | 1 331 656,72 |                                                         |                                   |   |
| н3У   | 395 125,25 | 1 331 654,54 |                                                         |                                   |   |
| н2У   | 395 129,53 | 1 331 658,88 |                                                         |                                   |   |

**2. Сведения о частях границ образуемого земельного участка** \_\_\_\_\_:ЗУ78 \_\_\_\_\_:  
 обозначение земельного участка

| Обозначение части границ |       | Горизонтальное проложение (S), м | Описание прохождения части границ | Сведения о согласовании местоположения границ (согласовано/спорное) |
|--------------------------|-------|----------------------------------|-----------------------------------|---------------------------------------------------------------------|
| от т.                    | до т. |                                  |                                   |                                                                     |
| 1                        | 2     | 3                                | 4                                 | 5                                                                   |
| н2У                      | н481У | 3,30                             | —                                 | согласовано                                                         |
| н481У                    | н484У | 6,15                             |                                   |                                                                     |
| н484У                    | н3У   | 3,23                             |                                   |                                                                     |
| н3У                      | н2У   | 6,10                             |                                   |                                                                     |

**3. Сведения о характеристиках образуемого земельного участка** \_\_\_\_\_:ЗУ78 \_\_\_\_\_:  
 обозначение земельного участка

| № п/п | Наименование характеристики земельного участка                                                                                                              | Значение характеристики                                                     |
|-------|-------------------------------------------------------------------------------------------------------------------------------------------------------------|-----------------------------------------------------------------------------|
| 1     | 2                                                                                                                                                           | 3                                                                           |
| 1.    | Адрес земельного участка                                                                                                                                    | Российская Федерация, Белгородская область, Белгород г                      |
| 1.1.  | Сведения о местоположении земельного участка (при отсутствии адреса) в структурированном в соответствии с федеральной информационной адресной системой виде | —                                                                           |
| 1.2.  | Дополнительные сведения о местоположении земельного участка                                                                                                 | —                                                                           |
| 2.    | Категория земель                                                                                                                                            | Земли населенных пунктов                                                    |
| 3.    | Вид (виды) разрешенного использования                                                                                                                       | Для размещения объектов транспорта. Размещение гаражей для собственных нужд |
| 3.1.  | Дополнительные сведения об использовании земельного участка                                                                                                 | —                                                                           |

| 1                                                               | 2                                                                                                                                                                                                 | 3                                                           |
|-----------------------------------------------------------------|---------------------------------------------------------------------------------------------------------------------------------------------------------------------------------------------------|-------------------------------------------------------------|
| 4.                                                              | Реестровый номер границ территориальной зоны или в случае отсутствия такого реестрового номера ее индивидуальное обозначение (вид, тип, номер, индекс)                                            | —                                                           |
| 5.                                                              | Площадь земельного участка ± величина погрешности определения (вычисления) площади ( $P \pm \Delta P$ ), м <sup>2</sup>                                                                           | 20 ± 2,00                                                   |
| 6.                                                              | Формула, примененная для вычисления предельной погрешности определения площади земельного участка, с подставленными значениями и итоговые (вычисленные) значения                                  | $3,5*0,10*\sqrt{(20,00)} = 2$                               |
| 7.                                                              | Предельный минимальный и максимальный размеры земельного участка ( $P_{\text{мин}}$ и $P_{\text{макс}}$ ), м <sup>2</sup>                                                                         | $P_{\text{мин}} = \text{—}$<br>$P_{\text{макс}} = \text{—}$ |
| 8.                                                              | Кадастровый или иной государственный учетный номер (инвентарный) объекта недвижимости, расположенного на образуемом земельном участке                                                             | —                                                           |
| 9.                                                              | Кадастровые номера исходных земельных участков                                                                                                                                                    | —                                                           |
| 9.1.                                                            | Кадастровый номер входящего в состав земельного участка, представляющего собой единое землепользование (номер контура многоконтурного земельного участка), преобразование которого осуществляется | —                                                           |
| 9.2.                                                            | Кадастровые номера земельных участков, исключаемых из состава измененного (исходного) земельного участка, представляющего собой единое землепользование                                           | —                                                           |
| 9.3.                                                            | Кадастровый или иной государственный учетный номер (инвентарный) объекта недвижимости, расположенного на измененном земельном участке                                                             | —                                                           |
| 10.                                                             | Условный номер земельного участка                                                                                                                                                                 | 78                                                          |
| 11.                                                             | Учетный номер проекта межевания территории                                                                                                                                                        | —                                                           |
| 12.                                                             | Дополнительные сведения об образовании земельного участка                                                                                                                                         | —                                                           |
| 13.                                                             | Сведения о земельных участках (землях общего пользования, территории общего пользования), посредством которых обеспечивается доступ                                                               | :ЗУ340                                                      |
| 14.                                                             | Иные сведения                                                                                                                                                                                     | —                                                           |
| <b>4. Пояснения к сведениям об образуемом земельном участке</b> |                                                                                                                                                                                                   | :ЗУ78<br>: обозначение земельного участка                   |



1. \_\_\_\_\_

**1. Сведения о характерных точках границ образуемого земельного участка** \_\_\_\_\_ :ЗУ79 :  
 обозначение земельного участка

Система координат \_\_\_\_\_ МСК-31 \_\_\_\_\_ Зона № \_\_\_\_\_ 1 \_\_\_\_\_

| Обозначение характерных точек границ | Координаты, м |              | Метод определения координат                             | Формулы, примененные для расчета средней квадратической погрешности определения координат характерных точек границ (Mt), с подставленными в такие формулы значениями и итоговые (вычисленные) значения Mt, м | Описание закрепления точки |
|--------------------------------------|---------------|--------------|---------------------------------------------------------|--------------------------------------------------------------------------------------------------------------------------------------------------------------------------------------------------------------|----------------------------|
|                                      | X             | Y            |                                                         |                                                                                                                                                                                                              |                            |
| 1                                    | 2             | 3            | 4                                                       | 5                                                                                                                                                                                                            | 6                          |
| н482У                                | 395 124,80    | 1 331 663,50 | Метод спутниковых геодезических измерений (определений) | $\sqrt{(0,07^2 + 0,07^2)} = 0,10$                                                                                                                                                                            | —                          |
| н666У                                | 395 122,27    | 1 331 665,83 |                                                         |                                                                                                                                                                                                              |                            |
| н499У                                | 395 117,90    | 1 331 661,39 |                                                         |                                                                                                                                                                                                              |                            |
| н483У                                | 395 120,53    | 1 331 659,08 |                                                         |                                                                                                                                                                                                              |                            |
| н482У                                | 395 124,80    | 1 331 663,50 |                                                         |                                                                                                                                                                                                              |                            |

**2. Сведения о частях границ образуемого земельного участка** \_\_\_\_\_ :ЗУ79 :  
 обозначение земельного участка

| Обозначение части границ |       | Горизонтальное проложение (S), м | Описание прохождения части границ | Сведения о согласовании местоположения границ (согласовано/спорное) |
|--------------------------|-------|----------------------------------|-----------------------------------|---------------------------------------------------------------------|
| от т.                    | до т. |                                  |                                   |                                                                     |
| 1                        | 2     | 3                                | 4                                 | 5                                                                   |
| н482У                    | н666У | 3,44                             | —                                 | согласовано                                                         |
| н666У                    | н499У | 6,23                             |                                   |                                                                     |
| н499У                    | н483У | 3,50                             |                                   |                                                                     |
| н483У                    | н482У | 6,15                             |                                   |                                                                     |

**3. Сведения о характеристиках образуемого земельного участка** \_\_\_\_\_ :ЗУ79 :  
 обозначение земельного участка

| № п/п | Наименование характеристики земельного участка | Значение характеристики |
|-------|------------------------------------------------|-------------------------|
| 1     | 2                                              | 3                       |
|       |                                                |                         |

| 1    | 2                                                                                                                                                                                                 | 3                                                                           |
|------|---------------------------------------------------------------------------------------------------------------------------------------------------------------------------------------------------|-----------------------------------------------------------------------------|
| 1.   | Адрес земельного участка                                                                                                                                                                          | Российская Федерация, Белгородская область, Белгород г                      |
| 1.1. | Сведения о местоположении земельного участка (при отсутствии адреса) в структурированном в соответствии с федеральной информационной адресной системой виде                                       | —                                                                           |
| 1.2. | Дополнительные сведения о местоположении земельного участка                                                                                                                                       | —                                                                           |
| 2.   | Категория земель                                                                                                                                                                                  | Земли населенных пунктов                                                    |
| 3.   | Вид (виды) разрешенного использования                                                                                                                                                             | Для размещения объектов транспорта. Размещение гаражей для собственных нужд |
| 3.1. | Дополнительные сведения об использовании земельного участка                                                                                                                                       | —                                                                           |
| 4.   | Реестровый номер границ территориальной зоны или в случае отсутствия такого реестрового номера ее индивидуальное обозначение (вид, тип, номер, индекс)                                            | —                                                                           |
| 5.   | Площадь земельного участка $\pm$ величина погрешности определения (вычисления) площади ( $P \pm \Delta P$ ), м <sup>2</sup>                                                                       | $21 \pm 2,00$                                                               |
| 6.   | Формула, примененная для вычисления предельной погрешности определения площади земельного участка, с подставленными значениями и итоговые (вычисленные) значения                                  | $3,5 * 0,10 * \sqrt{(21,00)} = 2$                                           |
| 7.   | Предельный минимальный и максимальный размеры земельного участка ( $P_{\text{мин}}$ и $P_{\text{макс}}$ ), м <sup>2</sup>                                                                         | $P_{\text{мин}} = \text{—}$<br>$P_{\text{макс}} = \text{—}$                 |
| 8.   | Кадастровый или иной государственный учетный номер (инвентарный) объекта недвижимости, расположенного на образуемом земельном участке                                                             | —                                                                           |
| 9.   | Кадастровые номера исходных земельных участков                                                                                                                                                    | —                                                                           |
| 9.1. | Кадастровый номер входящего в состав земельного участка, представляющего собой единое землепользование (номер контура многоконтурного земельного участка), преобразование которого осуществляется | —                                                                           |
| 9.2. | Кадастровые номера земельных участков, исключаемых из состава измененного (исходного) земельного участка, представляющего собой единое землепользование                                           | —                                                                           |
| 9.3. | Кадастровый или иной государственный учетный номер (инвентарный) объекта недвижимости, расположенного на измененном земельном участке                                                             | —                                                                           |

| 1   | 2                                                                                                                                   | 3      |
|-----|-------------------------------------------------------------------------------------------------------------------------------------|--------|
| 10. | Условный номер земельного участка                                                                                                   | 79     |
| 11. | Учетный номер проекта межевания территории                                                                                          | —      |
| 12. | Дополнительные сведения об образовании земельного участка                                                                           | —      |
| 13. | Сведения о земельных участках (землях общего пользования, территории общего пользования), посредством которых обеспечивается доступ | :ЗУ340 |
| 14. | Иные сведения                                                                                                                       | —      |

**4. Пояснения к сведениям об образуемом земельном участке** \_\_\_\_\_ :ЗУ79 :  
 обозначение земельного участка

1. \_\_\_\_\_

**1. Сведения о характерных точках границ образуемого земельного участка** \_\_\_\_\_ :ЗУ81 :  
 обозначение земельного участка

Система координат \_\_\_\_\_ МСК-31 \_\_\_\_\_ Зона № \_\_\_\_\_ 1 \_\_\_\_\_

| Обозначение характерных точек границ | Координаты, м |              | Метод определения координат                             | Формулы, примененные для расчета средней квадратической погрешности определения координат характерных точек границ (Mt), с подставленными в такие формулы значениями и итоговые (вычисленные) значения Mt, м | Описание закрепления точки |
|--------------------------------------|---------------|--------------|---------------------------------------------------------|--------------------------------------------------------------------------------------------------------------------------------------------------------------------------------------------------------------|----------------------------|
|                                      | X             | Y            |                                                         |                                                                                                                                                                                                              |                            |
| 1                                    | 2             | 3            | 4                                                       | 5                                                                                                                                                                                                            | 6                          |
| 667                                  | 395 117,24    | 1 331 670,80 | Метод спутниковых геодезических измерений (определений) | $\sqrt{(0,07^2 + 0,07^2)} = 0,10$                                                                                                                                                                            | —                          |
| н668У                                | 395 114,78    | 1 331 673,24 |                                                         |                                                                                                                                                                                                              |                            |
| н504У                                | 395 110,32    | 1 331 668,61 |                                                         |                                                                                                                                                                                                              |                            |
| н503У                                | 395 112,73    | 1 331 666,25 |                                                         |                                                                                                                                                                                                              |                            |
| 669                                  | 395 112,87    | 1 331 666,38 |                                                         |                                                                                                                                                                                                              |                            |
| 667                                  | 395 117,24    | 1 331 670,80 |                                                         |                                                                                                                                                                                                              |                            |

**2. Сведения о частях границ образуемого земельного участка** \_\_\_\_\_ :ЗУ81 \_\_\_\_\_ :  
 обозначение земельного участка

| Обозначение части границ |       | Горизонтальное проложение (S), м | Описание прохождения части границ | Сведения о согласовании местоположения границ (согласовано/спорное) |
|--------------------------|-------|----------------------------------|-----------------------------------|---------------------------------------------------------------------|
| от т.                    | до т. |                                  |                                   |                                                                     |
| 1                        | 2     | 3                                | 4                                 | 5                                                                   |
| 667                      | н668У | 3,46                             | —                                 | согласовано                                                         |
| н668У                    | н504У | 6,43                             |                                   |                                                                     |
| н504У                    | н503У | 3,37                             |                                   |                                                                     |
| н503У                    | 669   | 0,19                             |                                   |                                                                     |
| 669                      | 667   | 6,22                             |                                   |                                                                     |

**3. Сведения о характеристиках образуемого земельного участка** \_\_\_\_\_ :ЗУ81 \_\_\_\_\_ :  
 обозначение земельного участка

| № п/п | Наименование характеристики земельного участка                                                                                                                   | Значение характеристики                                                     |
|-------|------------------------------------------------------------------------------------------------------------------------------------------------------------------|-----------------------------------------------------------------------------|
| 1     | 2                                                                                                                                                                | 3                                                                           |
| 1.    | Адрес земельного участка                                                                                                                                         | Российская Федерация, Белгородская область, Белгород г                      |
| 1.1.  | Сведения о местоположении земельного участка (при отсутствии адреса) в структурированном в соответствии с федеральной информационной адресной системой виде      | —                                                                           |
| 1.2.  | Дополнительные сведения о местоположении земельного участка                                                                                                      | —                                                                           |
| 2.    | Категория земель                                                                                                                                                 | Земли населенных пунктов                                                    |
| 3.    | Вид (виды) разрешенного использования                                                                                                                            | Для размещения объектов транспорта. Размещение гаражей для собственных нужд |
| 3.1.  | Дополнительные сведения об использовании земельного участка                                                                                                      | —                                                                           |
| 4.    | Реестровый номер границ территориальной зоны или в случае отсутствия такого реестрового номера ее индивидуальное обозначение (вид, тип, номер, индекс)           | —                                                                           |
| 5.    | Площадь земельного участка ± величина погрешности определения (вычисления) площади ( $P \pm \Delta P$ ), м <sup>2</sup>                                          | $22 \pm 2,00$                                                               |
| 6.    | Формула, примененная для вычисления предельной погрешности определения площади земельного участка, с подставленными значениями и итоговые (вычисленные) значения | $3,5 * 0,10 * \sqrt{(22,00)} = 2$                                           |
| 7.    | Предельный минимальный и максимальный размеры земельного участка (Рмин) и (Рмакс), м <sup>2</sup>                                                                | Рмин = —<br>Рмакс = —                                                       |

| 1    | 2                                                                                                                                                                                                 | 3      |
|------|---------------------------------------------------------------------------------------------------------------------------------------------------------------------------------------------------|--------|
| 8.   | Кадастровый или иной государственный учетный номер (инвентарный) объекта недвижимости, расположенного на образуемом земельном участке                                                             | —      |
| 9.   | Кадастровые номера исходных земельных участков                                                                                                                                                    | —      |
| 9.1. | Кадастровый номер входящего в состав земельного участка, представляющего собой единое землепользование (номер контура многоконтурного земельного участка), преобразование которого осуществляется | —      |
| 9.2. | Кадастровые номера земельных участков, исключаемых из состава измененного (исходного) земельного участка, представляющего собой единое землепользование                                           | —      |
| 9.3. | Кадастровый или иной государственный учетный номер (инвентарный) объекта недвижимости, расположенного на измененном земельном участке                                                             | —      |
| 10.  | Условный номер земельного участка                                                                                                                                                                 | 81     |
| 11.  | Учетный номер проекта межевания территории                                                                                                                                                        | —      |
| 12.  | Дополнительные сведения об образовании земельного участка                                                                                                                                         | —      |
| 13.  | Сведения о земельных участках (землях общего пользования, территории общего пользования), посредством которых обеспечивается доступ                                                               | :ЗУ340 |
| 14.  | Иные сведения                                                                                                                                                                                     | —      |

**4. Пояснения к сведениям об образуемом земельном участке** :ЗУ81 :  
 обозначение земельного участка

1. —

**1. Сведения о характерных точках границ образуемого земельного участка** :ЗУ82 :  
 обозначение земельного участка

Система координат МСК-31 Зона № 1

| Обозначение характерных точек границ | Координаты, м |   | Метод определения координат | Формулы, примененные для расчета средней квадратической погрешности определения координат характерных точек границ (Mt), с подставленными в такие формулы значениями и итоговые (вычисленные) значения Mt, м | Описание закрепления точки |
|--------------------------------------|---------------|---|-----------------------------|--------------------------------------------------------------------------------------------------------------------------------------------------------------------------------------------------------------|----------------------------|
|                                      | X             | Y |                             |                                                                                                                                                                                                              |                            |
|                                      |               |   |                             |                                                                                                                                                                                                              |                            |



| 1                                                               | 2                                                                                                                                                                                                 | 3                                                           |
|-----------------------------------------------------------------|---------------------------------------------------------------------------------------------------------------------------------------------------------------------------------------------------|-------------------------------------------------------------|
| 4.                                                              | Реестровый номер границ территориальной зоны или в случае отсутствия такого реестрового номера ее индивидуальное обозначение (вид, тип, номер, индекс)                                            | —                                                           |
| 5.                                                              | Площадь земельного участка ± величина погрешности определения (вычисления) площади ( $P \pm \Delta P$ ), м <sup>2</sup>                                                                           | 21 ± 2,00                                                   |
| 6.                                                              | Формула, примененная для вычисления предельной погрешности определения площади земельного участка, с подставленными значениями и итоговые (вычисленные) значения                                  | $3,5*0,10*\sqrt{(21,00)} = 2$                               |
| 7.                                                              | Предельный минимальный и максимальный размеры земельного участка ( $P_{\text{мин}}$ и $P_{\text{макс}}$ ), м <sup>2</sup>                                                                         | $P_{\text{мин}} = \text{—}$<br>$P_{\text{макс}} = \text{—}$ |
| 8.                                                              | Кадастровый или иной государственный учетный номер (инвентарный) объекта недвижимости, расположенного на образуемом земельном участке                                                             | —                                                           |
| 9.                                                              | Кадастровые номера исходных земельных участков                                                                                                                                                    | —                                                           |
| 9.1.                                                            | Кадастровый номер входящего в состав земельного участка, представляющего собой единое землепользование (номер контура многоконтурного земельного участка), преобразование которого осуществляется | —                                                           |
| 9.2.                                                            | Кадастровые номера земельных участков, исключаемых из состава измененного (исходного) земельного участка, представляющего собой единое землепользование                                           | —                                                           |
| 9.3.                                                            | Кадастровый или иной государственный учетный номер (инвентарный) объекта недвижимости, расположенного на измененном земельном участке                                                             | —                                                           |
| 10.                                                             | Условный номер земельного участка                                                                                                                                                                 | 82                                                          |
| 11.                                                             | Учетный номер проекта межевания территории                                                                                                                                                        | —                                                           |
| 12.                                                             | Дополнительные сведения об образовании земельного участка                                                                                                                                         | —                                                           |
| 13.                                                             | Сведения о земельных участках (землях общего пользования, территории общего пользования), посредством которых обеспечивается доступ                                                               | :ЗУ340                                                      |
| 14.                                                             | Иные сведения                                                                                                                                                                                     | —                                                           |
| <b>4. Пояснения к сведениям об образуемом земельном участке</b> |                                                                                                                                                                                                   | :ЗУ82 :<br>_____ :<br>обозначение земельного участка        |

|    |   |
|----|---|
| 1. | — |
|----|---|

**1. Сведения о характерных точках границ образуемого земельного участка** \_\_\_\_\_ :ЗУ83 \_\_\_\_\_ :  
 обозначение земельного участка

Система координат \_\_\_\_\_ МСК-31 \_\_\_\_\_ Зона № \_\_\_\_\_ 1 \_\_\_\_\_

| Обозначение характерных точек границ | Координаты, м |              | Метод определения координат                             | Формулы, примененные для расчета средней квадратической погрешности определения координат характерных точек границ (Mt), с подставленными в такие формулы значениями и итоговые (вычисленные) значения Mt, м | Описание закрепления точки |
|--------------------------------------|---------------|--------------|---------------------------------------------------------|--------------------------------------------------------------------------------------------------------------------------------------------------------------------------------------------------------------|----------------------------|
|                                      | X             | Y            |                                                         |                                                                                                                                                                                                              |                            |
| 1                                    | 2             | 3            | 4                                                       | 5                                                                                                                                                                                                            | 6                          |
| н497У                                | 395 123,25    | 1 331 647,64 | Метод спутниковых геодезических измерений (определений) | $\sqrt{(0,07^2 + 0,07^2)} = 0,10$                                                                                                                                                                            | —                          |
| н4У                                  | 395 127,60    | 1 331 652,19 |                                                         |                                                                                                                                                                                                              |                            |
| н3У                                  | 395 125,25    | 1 331 654,54 |                                                         |                                                                                                                                                                                                              |                            |
| н670У                                | 395 120,83    | 1 331 649,99 |                                                         |                                                                                                                                                                                                              |                            |
| н497У                                | 395 123,25    | 1 331 647,64 |                                                         |                                                                                                                                                                                                              |                            |

**2. Сведения о частях границ образуемого земельного участка** \_\_\_\_\_ :ЗУ83 \_\_\_\_\_ :  
 обозначение земельного участка

| Обозначение части границ |       | Горизонтальное проложение (S), м | Описание прохождения части границ | Сведения о согласовании местоположения границ (согласовано/спорное) |
|--------------------------|-------|----------------------------------|-----------------------------------|---------------------------------------------------------------------|
| от т.                    | до т. |                                  |                                   |                                                                     |
| 1                        | 2     | 3                                | 4                                 | 5                                                                   |
| н497У                    | н4У   | 6,29                             | —                                 | согласовано                                                         |
| н4У                      | н3У   | 3,32                             |                                   |                                                                     |
| н3У                      | н670У | 6,34                             |                                   |                                                                     |
| н670У                    | н497У | 3,37                             |                                   |                                                                     |

**3. Сведения о характеристиках образуемого земельного участка** \_\_\_\_\_ :ЗУ83 \_\_\_\_\_ :  
 обозначение земельного участка

| № п/п | Наименование характеристики земельного участка | Значение характеристики |
|-------|------------------------------------------------|-------------------------|
| 1     | 2                                              | 3                       |
| 1     | 2                                              | 3                       |



| 1    | 2                                                                                                                                                                                                 | 3                                                                           |
|------|---------------------------------------------------------------------------------------------------------------------------------------------------------------------------------------------------|-----------------------------------------------------------------------------|
| 1.   | Адрес земельного участка                                                                                                                                                                          | Российская Федерация, Белгородская область, Белгород г                      |
| 1.1. | Сведения о местоположении земельного участка (при отсутствии адреса) в структурированном в соответствии с федеральной информационной адресной системой виде                                       | —                                                                           |
| 1.2. | Дополнительные сведения о местоположении земельного участка                                                                                                                                       | —                                                                           |
| 2.   | Категория земель                                                                                                                                                                                  | Земли населенных пунктов                                                    |
| 3.   | Вид (виды) разрешенного использования                                                                                                                                                             | Для размещения объектов транспорта. Размещение гаражей для собственных нужд |
| 3.1. | Дополнительные сведения об использовании земельного участка                                                                                                                                       | —                                                                           |
| 4.   | Реестровый номер границ территориальной зоны или в случае отсутствия такого реестрового номера ее индивидуальное обозначение (вид, тип, номер, индекс)                                            | —                                                                           |
| 5.   | Площадь земельного участка $\pm$ величина погрешности определения (вычисления) площади ( $P \pm \Delta P$ ), м <sup>2</sup>                                                                       | $21 \pm 2,00$                                                               |
| 6.   | Формула, примененная для вычисления предельной погрешности определения площади земельного участка, с подставленными значениями и итоговые (вычисленные) значения                                  | $3,5*0,10*\sqrt{(21,00)} = 2$                                               |
| 7.   | Предельный минимальный и максимальный размеры земельного участка ( $P_{\text{мин}}$ и $P_{\text{макс}}$ ), м <sup>2</sup>                                                                         | $P_{\text{мин}} = \text{—}$<br>$P_{\text{макс}} = \text{—}$                 |
| 8.   | Кадастровый или иной государственный учетный номер (инвентарный) объекта недвижимости, расположенного на образуемом земельном участке                                                             | —                                                                           |
| 9.   | Кадастровые номера исходных земельных участков                                                                                                                                                    | —                                                                           |
| 9.1. | Кадастровый номер входящего в состав земельного участка, представляющего собой единое землепользование (номер контура многоконтурного земельного участка), преобразование которого осуществляется | —                                                                           |
| 9.2. | Кадастровые номера земельных участков, исключаемых из состава измененного (исходного) земельного участка, представляющего собой единое землепользование                                           | —                                                                           |
| 9.3. | Кадастровый или иной государственный учетный номер (инвентарный) объекта недвижимости, расположенного на измененном земельном участке                                                             | —                                                                           |

| 1   | 2                                                                                                                                   | 3      |
|-----|-------------------------------------------------------------------------------------------------------------------------------------|--------|
| 10. | Условный номер земельного участка                                                                                                   | 83     |
| 11. | Учетный номер проекта межевания территории                                                                                          | —      |
| 12. | Дополнительные сведения об образовании земельного участка                                                                           | —      |
| 13. | Сведения о земельных участках (землях общего пользования, территории общего пользования), посредством которых обеспечивается доступ | :ЗУ340 |
| 14. | Иные сведения                                                                                                                       | —      |

**4. Пояснения к сведениям об образуемом земельном участке** \_\_\_\_\_ :ЗУ83 :  
 обозначение земельного участка

1. \_\_\_\_\_

**1. Сведения о характерных точках границ образуемого земельного участка** \_\_\_\_\_ :ЗУ84 :  
 обозначение земельного участка

Система координат \_\_\_\_\_ МСК-31 \_\_\_\_\_ Зона № \_\_\_\_\_ 1 \_\_\_\_\_

| Обозначение характерных точек границ | Координаты, м |              | Метод определения координат                             | Формулы, примененные для расчета средней квадратической погрешности определения координат характерных точек границ (Mt), с подставленными в такие формулы значениями и итоговые (вычисленные) значения Mt, м | Описание закрепления точки |
|--------------------------------------|---------------|--------------|---------------------------------------------------------|--------------------------------------------------------------------------------------------------------------------------------------------------------------------------------------------------------------|----------------------------|
|                                      | X             | Y            |                                                         |                                                                                                                                                                                                              |                            |
| 1                                    | 2             | 3            | 4                                                       | 5                                                                                                                                                                                                            | 6                          |
| н670У                                | 395 120,83    | 1 331 649,99 | Метод спутниковых геодезических измерений (определений) | $\sqrt{(0,07^2 + 0,07^2)} = 0,10$                                                                                                                                                                            | —                          |
| н3У                                  | 395 125,25    | 1 331 654,54 |                                                         |                                                                                                                                                                                                              |                            |
| н484У                                | 395 122,86    | 1 331 656,72 |                                                         |                                                                                                                                                                                                              |                            |
| н671У                                | 395 118,50    | 1 331 652,26 |                                                         |                                                                                                                                                                                                              |                            |
| н670У                                | 395 120,83    | 1 331 649,99 |                                                         |                                                                                                                                                                                                              |                            |

**2. Сведения о частях границ образуемого земельного участка** \_\_\_\_\_ :ЗУ84 :  
 обозначение земельного участка

| Обозначение части границ |       | Горизонтальное проложение (S), м | Описание прохождения части границ | Сведения о согласовании местоположения границ (согласовано/спорное) |
|--------------------------|-------|----------------------------------|-----------------------------------|---------------------------------------------------------------------|
| от т.                    | до т. |                                  |                                   |                                                                     |
| 1                        | 2     | 3                                | 4                                 | 5                                                                   |
| н670У                    | н3У   | 6,34                             | —                                 | согласовано                                                         |
| н3У                      | н484У | 3,23                             |                                   |                                                                     |
| н484У                    | н671У | 6,24                             |                                   |                                                                     |
| н671У                    | н670У | 3,25                             |                                   |                                                                     |
|                          |       |                                  |                                   |                                                                     |

**3. Сведения о характеристиках образуемого земельного участка** \_\_\_\_\_ :ЗУ84 :  
 обозначение земельного участка

| № п/п | Наименование характеристики земельного участка                                                                                                                   | Значение характеристики                                                     |
|-------|------------------------------------------------------------------------------------------------------------------------------------------------------------------|-----------------------------------------------------------------------------|
| 1     | 2                                                                                                                                                                | 3                                                                           |
| 1.    | Адрес земельного участка                                                                                                                                         | Российская Федерация, Белгородская область, Белгород г                      |
| 1.1.  | Сведения о местоположении земельного участка (при отсутствии адреса) в структурированном в соответствии с федеральной информационной адресной системой виде      | —                                                                           |
| 1.2.  | Дополнительные сведения о местоположении земельного участка                                                                                                      | —                                                                           |
| 2.    | Категория земель                                                                                                                                                 | Земли населенных пунктов                                                    |
| 3.    | Вид (виды) разрешенного использования                                                                                                                            | Для размещения объектов транспорта. Размещение гаражей для собственных нужд |
| 3.1.  | Дополнительные сведения об использовании земельного участка                                                                                                      | —                                                                           |
| 4.    | Реестровый номер границ территориальной зоны или в случае отсутствия такого реестрового номера ее индивидуальное обозначение (вид, тип, номер, индекс)           | —                                                                           |
| 5.    | Площадь земельного участка ± величина погрешности определения (вычисления) площади ( $P \pm \Delta P$ ), м <sup>2</sup>                                          | 20 ± 2,00                                                                   |
| 6.    | Формула, примененная для вычисления предельной погрешности определения площади земельного участка, с подставленными значениями и итоговые (вычисленные) значения | $3,5 * 0,10 * \sqrt{(20,00)} = 2$                                           |
| 7.    | Предельный минимальный и максимальный размеры земельного участка (Рмин) и (Рмакс), м <sup>2</sup>                                                                | Рмин = —<br>Рмакс = —                                                       |

| 1    | 2                                                                                                                                                                                                 | 3      |
|------|---------------------------------------------------------------------------------------------------------------------------------------------------------------------------------------------------|--------|
| 8.   | Кадастровый или иной государственный учетный номер (инвентарный) объекта недвижимости, расположенного на образуемом земельном участке                                                             | —      |
| 9.   | Кадастровые номера исходных земельных участков                                                                                                                                                    | —      |
| 9.1. | Кадастровый номер входящего в состав земельного участка, представляющего собой единое землепользование (номер контура многоконтурного земельного участка), преобразование которого осуществляется | —      |
| 9.2. | Кадастровые номера земельных участков, исключаемых из состава измененного (исходного) земельного участка, представляющего собой единое землепользование                                           | —      |
| 9.3. | Кадастровый или иной государственный учетный номер (инвентарный) объекта недвижимости, расположенного на измененном земельном участке                                                             | —      |
| 10.  | Условный номер земельного участка                                                                                                                                                                 | 84     |
| 11.  | Учетный номер проекта межевания территории                                                                                                                                                        | —      |
| 12.  | Дополнительные сведения об образовании земельного участка                                                                                                                                         | —      |
| 13.  | Сведения о земельных участках (землях общего пользования, территории общего пользования), посредством которых обеспечивается доступ                                                               | :ЗУ340 |
| 14.  | Иные сведения                                                                                                                                                                                     | —      |

**4. Пояснения к сведениям об образуемом земельном участке** \_\_\_\_\_ :ЗУ84 \_\_\_\_\_ :  
 обозначение земельного участка

1. \_\_\_\_\_

**1. Сведения о характерных точках границ образуемого земельного участка** \_\_\_\_\_ :ЗУ85 \_\_\_\_\_ :  
 обозначение земельного участка

Система координат \_\_\_\_\_ МСК-31 \_\_\_\_\_ Зона № \_\_\_\_\_ 1 \_\_\_\_\_

| Обозначение характерных точек границ | Координаты, м |   | Метод определения координат | Формулы, примененные для расчета средней квадратической погрешности определения координат характерных точек границ (Mt), с подставленными в такие формулы значениями и итоговые (вычисленные) значения Mt, м | Описание закрепления точки |
|--------------------------------------|---------------|---|-----------------------------|--------------------------------------------------------------------------------------------------------------------------------------------------------------------------------------------------------------|----------------------------|
|                                      | X             | Y |                             |                                                                                                                                                                                                              |                            |
|                                      |               |   |                             |                                                                                                                                                                                                              |                            |

| 1     | 2          | 3            | 4                                                       | 5                                 | 6 |
|-------|------------|--------------|---------------------------------------------------------|-----------------------------------|---|
| н671У | 395 118,50 | 1 331 652,26 | Метод спутниковых геодезических измерений (определений) | $\sqrt{(0,07^2 + 0,07^2)} = 0,10$ | — |
| н484У | 395 122,86 | 1 331 656,72 |                                                         |                                   |   |
| н483У | 395 120,53 | 1 331 659,08 |                                                         |                                   |   |
| н672У | 395 116,12 | 1 331 654,57 |                                                         |                                   |   |
| н671У | 395 118,50 | 1 331 652,26 |                                                         |                                   |   |

**2. Сведения о частях границ образуемого земельного участка** \_\_\_\_\_:ЗУ85 \_\_\_\_\_:  
 обозначение земельного участка

| Обозначение части границ |       | Горизонтальное проложение (S), м | Описание прохождения части границ | Сведения о согласовании местоположения границ (согласовано/спорное) |
|--------------------------|-------|----------------------------------|-----------------------------------|---------------------------------------------------------------------|
| от т.                    | до т. |                                  |                                   |                                                                     |
| 1                        | 2     | 3                                | 4                                 | 5                                                                   |
| н671У                    | н484У | 6,24                             | —                                 | согласовано                                                         |
| н484У                    | н483У | 3,32                             |                                   |                                                                     |
| н483У                    | н672У | 6,31                             |                                   |                                                                     |
| н672У                    | н671У | 3,32                             |                                   |                                                                     |

**3. Сведения о характеристиках образуемого земельного участка** \_\_\_\_\_:ЗУ85 \_\_\_\_\_:  
 обозначение земельного участка

| № п/п | Наименование характеристики земельного участка                                                                                                              | Значение характеристики                                                     |
|-------|-------------------------------------------------------------------------------------------------------------------------------------------------------------|-----------------------------------------------------------------------------|
| 1     | 2                                                                                                                                                           | 3                                                                           |
| 1.    | Адрес земельного участка                                                                                                                                    | Российская Федерация, Белгородская область, Белгород г                      |
| 1.1.  | Сведения о местоположении земельного участка (при отсутствии адреса) в структурированном в соответствии с федеральной информационной адресной системой виде | —                                                                           |
| 1.2.  | Дополнительные сведения о местоположении земельного участка                                                                                                 | —                                                                           |
| 2.    | Категория земель                                                                                                                                            | Земли населенных пунктов                                                    |
| 3.    | Вид (виды) разрешенного использования                                                                                                                       | Для размещения объектов транспорта. Размещение гаражей для собственных нужд |
| 3.1.  | Дополнительные сведения об использовании земельного участка                                                                                                 | —                                                                           |

| 1                                                               | 2                                                                                                                                                                                                 | 3                                                           |
|-----------------------------------------------------------------|---------------------------------------------------------------------------------------------------------------------------------------------------------------------------------------------------|-------------------------------------------------------------|
| 4.                                                              | Реестровый номер границ территориальной зоны или в случае отсутствия такого реестрового номера ее индивидуальное обозначение (вид, тип, номер, индекс)                                            | —                                                           |
| 5.                                                              | Площадь земельного участка ± величина погрешности определения (вычисления) площади ( $P \pm \Delta P$ ), м <sup>2</sup>                                                                           | 21 ± 2,00                                                   |
| 6.                                                              | Формула, примененная для вычисления предельной погрешности определения площади земельного участка, с подставленными значениями и итоговые (вычисленные) значения                                  | $3,5 * 0,10 * \sqrt{(21,00)} = 2$                           |
| 7.                                                              | Предельный минимальный и максимальный размеры земельного участка ( $P_{\text{мин}}$ и $P_{\text{макс}}$ ), м <sup>2</sup>                                                                         | $P_{\text{мин}} = \text{—}$<br>$P_{\text{макс}} = \text{—}$ |
| 8.                                                              | Кадастровый или иной государственный учетный номер (инвентарный) объекта недвижимости, расположенного на образуемом земельном участке                                                             | —                                                           |
| 9.                                                              | Кадастровые номера исходных земельных участков                                                                                                                                                    | —                                                           |
| 9.1.                                                            | Кадастровый номер входящего в состав земельного участка, представляющего собой единое землепользование (номер контура многоконтурного земельного участка), преобразование которого осуществляется | —                                                           |
| 9.2.                                                            | Кадастровые номера земельных участков, исключаемых из состава измененного (исходного) земельного участка, представляющего собой единое землепользование                                           | —                                                           |
| 9.3.                                                            | Кадастровый или иной государственный учетный номер (инвентарный) объекта недвижимости, расположенного на измененном земельном участке                                                             | —                                                           |
| 10.                                                             | Условный номер земельного участка                                                                                                                                                                 | 85                                                          |
| 11.                                                             | Учетный номер проекта межевания территории                                                                                                                                                        | —                                                           |
| 12.                                                             | Дополнительные сведения об образовании земельного участка                                                                                                                                         | —                                                           |
| 13.                                                             | Сведения о земельных участках (землях общего пользования, территории общего пользования), посредством которых обеспечивается доступ                                                               | :ЗУ340                                                      |
| 14.                                                             | Иные сведения                                                                                                                                                                                     | —                                                           |
| <b>4. Пояснения к сведениям об образуемом земельном участке</b> |                                                                                                                                                                                                   | :ЗУ85 :<br>_____ :<br>обозначение земельного участка        |

|                                                                                                   |                                                |                                  |                                                         |                                                                                                                                                                                                              |                            |
|---------------------------------------------------------------------------------------------------|------------------------------------------------|----------------------------------|---------------------------------------------------------|--------------------------------------------------------------------------------------------------------------------------------------------------------------------------------------------------------------|----------------------------|
| 1.                                                                                                | —                                              |                                  |                                                         |                                                                                                                                                                                                              |                            |
| <b>1. Сведения о характерных точках границ образуемого земельного участка</b> _____ :ЗУ86 _____ : |                                                |                                  |                                                         |                                                                                                                                                                                                              |                            |
| Система координат _____ МСК-31 _____ Зона № _____ 1 _____                                         |                                                |                                  |                                                         |                                                                                                                                                                                                              |                            |
| Обозначение характерных точек границ                                                              | Координаты, м                                  |                                  | Метод определения координат                             | Формулы, примененные для расчета средней квадратической погрешности определения координат характерных точек границ (Mt), с подставленными в такие формулы значениями и итоговые (вычисленные) значения Mt, м | Описание закрепления точки |
|                                                                                                   | X                                              | Y                                |                                                         |                                                                                                                                                                                                              |                            |
| 1                                                                                                 | 2                                              | 3                                | 4                                                       | 5                                                                                                                                                                                                            | 6                          |
| н672У                                                                                             | 395 116,12                                     | 1 331 654,57                     | Метод спутниковых геодезических измерений (определений) | $\sqrt{(0,07^2 + 0,07^2)} = 0,10$                                                                                                                                                                            | —                          |
| н483У                                                                                             | 395 120,53                                     | 1 331 659,08                     |                                                         |                                                                                                                                                                                                              |                            |
| н499У                                                                                             | 395 117,90                                     | 1 331 661,39                     |                                                         |                                                                                                                                                                                                              |                            |
| н498У                                                                                             | 395 113,76                                     | 1 331 656,86                     |                                                         |                                                                                                                                                                                                              |                            |
| н672У                                                                                             | 395 116,12                                     | 1 331 654,57                     |                                                         |                                                                                                                                                                                                              |                            |
| <b>2. Сведения о частях границ образуемого земельного участка</b> _____ :ЗУ86 _____ :             |                                                |                                  |                                                         |                                                                                                                                                                                                              |                            |
| _____ обозначение земельного участка                                                              |                                                |                                  |                                                         |                                                                                                                                                                                                              |                            |
| Обозначение части границ                                                                          |                                                | Горизонтальное проложение (S), м | Описание прохождения части границ                       | Сведения о согласовании местоположения границ (согласовано/спорное)                                                                                                                                          |                            |
| от т.                                                                                             | до т.                                          |                                  |                                                         |                                                                                                                                                                                                              |                            |
| 1                                                                                                 | 2                                              | 3                                | 4                                                       | 5                                                                                                                                                                                                            |                            |
| н672У                                                                                             | н483У                                          | 6,31                             | —                                                       | согласовано                                                                                                                                                                                                  |                            |
| н483У                                                                                             | н499У                                          | 3,50                             |                                                         |                                                                                                                                                                                                              |                            |
| н499У                                                                                             | н498У                                          | 6,14                             |                                                         |                                                                                                                                                                                                              |                            |
| н498У                                                                                             | н672У                                          | 3,29                             |                                                         |                                                                                                                                                                                                              |                            |
| <b>3. Сведения о характеристиках образуемого земельного участка</b> _____ :ЗУ86 _____ :           |                                                |                                  |                                                         |                                                                                                                                                                                                              |                            |
| _____ обозначение земельного участка                                                              |                                                |                                  |                                                         |                                                                                                                                                                                                              |                            |
| № п/п                                                                                             | Наименование характеристики земельного участка |                                  | Значение характеристики                                 |                                                                                                                                                                                                              |                            |
| 1                                                                                                 | 2                                              |                                  | 3                                                       |                                                                                                                                                                                                              |                            |

| 1    | 2                                                                                                                                                                                                 | 3                                                                           |
|------|---------------------------------------------------------------------------------------------------------------------------------------------------------------------------------------------------|-----------------------------------------------------------------------------|
| 1.   | Адрес земельного участка                                                                                                                                                                          | Российская Федерация, Белгородская область, Белгород г                      |
| 1.1. | Сведения о местоположении земельного участка (при отсутствии адреса) в структурированном в соответствии с федеральной информационной адресной системой виде                                       | —                                                                           |
| 1.2. | Дополнительные сведения о местоположении земельного участка                                                                                                                                       | —                                                                           |
| 2.   | Категория земель                                                                                                                                                                                  | Земли населенных пунктов                                                    |
| 3.   | Вид (виды) разрешенного использования                                                                                                                                                             | Для размещения объектов транспорта. Размещение гаражей для собственных нужд |
| 3.1. | Дополнительные сведения об использовании земельного участка                                                                                                                                       | —                                                                           |
| 4.   | Реестровый номер границ территориальной зоны или в случае отсутствия такого реестрового номера ее индивидуальное обозначение (вид, тип, номер, индекс)                                            | —                                                                           |
| 5.   | Площадь земельного участка $\pm$ величина погрешности определения (вычисления) площади ( $P \pm \Delta P$ ), м <sup>2</sup>                                                                       | $21 \pm 2,00$                                                               |
| 6.   | Формула, примененная для вычисления предельной погрешности определения площади земельного участка, с подставленными значениями и итоговые (вычисленные) значения                                  | $3,5 * 0,10 * \sqrt{(21,00)} = 2$                                           |
| 7.   | Предельный минимальный и максимальный размеры земельного участка ( $P_{\text{мин}}$ и $P_{\text{макс}}$ ), м <sup>2</sup>                                                                         | $P_{\text{мин}} = \text{—}$<br>$P_{\text{макс}} = \text{—}$                 |
| 8.   | Кадастровый или иной государственный учетный номер (инвентарный) объекта недвижимости, расположенного на образуемом земельном участке                                                             | —                                                                           |
| 9.   | Кадастровые номера исходных земельных участков                                                                                                                                                    | —                                                                           |
| 9.1. | Кадастровый номер входящего в состав земельного участка, представляющего собой единое землепользование (номер контура многоконтурного земельного участка), преобразование которого осуществляется | —                                                                           |
| 9.2. | Кадастровые номера земельных участков, исключаемых из состава измененного (исходного) земельного участка, представляющего собой единое землепользование                                           | —                                                                           |
| 9.3. | Кадастровый или иной государственный учетный номер (инвентарный) объекта недвижимости, расположенного на измененном земельном участке                                                             | —                                                                           |



| 1   | 2                                                                                                                                   | 3      |
|-----|-------------------------------------------------------------------------------------------------------------------------------------|--------|
| 10. | Условный номер земельного участка                                                                                                   | 86     |
| 11. | Учетный номер проекта межевания территории                                                                                          | —      |
| 12. | Дополнительные сведения об образовании земельного участка                                                                           | —      |
| 13. | Сведения о земельных участках (землях общего пользования, территории общего пользования), посредством которых обеспечивается доступ | :ЗУ340 |
| 14. | Иные сведения                                                                                                                       | —      |

**4. Пояснения к сведениям об образуемом земельном участке** \_\_\_\_\_ :ЗУ86 :  
 обозначение земельного участка

1. \_\_\_\_\_

**1. Сведения о характерных точках границ образуемого земельного участка** \_\_\_\_\_ :ЗУ87 :  
 обозначение земельного участка

Система координат \_\_\_\_\_ МСК-31 \_\_\_\_\_ Зона № \_\_\_\_\_ 1 \_\_\_\_\_

| Обозначение характерных точек границ | Координаты, м |              | Метод определения координат                             | Формулы, примененные для расчета средней квадратической погрешности определения координат характерных точек границ (Mt), с подставленными в такие формулы значениями и итоговые (вычисленные) значения Mt, м | Описание закрепления точки |
|--------------------------------------|---------------|--------------|---------------------------------------------------------|--------------------------------------------------------------------------------------------------------------------------------------------------------------------------------------------------------------|----------------------------|
|                                      | X             | Y            |                                                         |                                                                                                                                                                                                              |                            |
| 1                                    | 2             | 3            | 4                                                       | 5                                                                                                                                                                                                            | 6                          |
| н501У                                | 395 111,17    | 1 331 659,39 | Метод спутниковых геодезических измерений (определений) | $\sqrt{(0,07^2 + 0,07^2)} = 0,10$                                                                                                                                                                            | —                          |
| 500                                  | 395 115,39    | 1 331 663,89 |                                                         |                                                                                                                                                                                                              |                            |
| 669                                  | 395 112,87    | 1 331 666,38 |                                                         |                                                                                                                                                                                                              |                            |
| н503У                                | 395 112,73    | 1 331 666,25 |                                                         |                                                                                                                                                                                                              |                            |
| н502У                                | 395 108,54    | 1 331 661,94 |                                                         |                                                                                                                                                                                                              |                            |
| н501У                                | 395 111,17    | 1 331 659,39 |                                                         |                                                                                                                                                                                                              |                            |

**2. Сведения о частях границ образуемого земельного участка** \_\_\_\_\_ :ЗУ87 \_\_\_\_\_ :  
 обозначение земельного участка

| Обозначение части границ |       | Горизонтальное проложение (S), м | Описание прохождения части границ | Сведения о согласовании местоположения границ (согласовано/спорное) |
|--------------------------|-------|----------------------------------|-----------------------------------|---------------------------------------------------------------------|
| от т.                    | до т. |                                  |                                   |                                                                     |
| 1                        | 2     | 3                                | 4                                 | 5                                                                   |
| н501У                    | 500   | 6,17                             | —                                 | согласовано                                                         |
| 500                      | 669   | 3,54                             |                                   |                                                                     |
| 669                      | н503У | 0,19                             |                                   |                                                                     |
| н503У                    | н502У | 6,01                             |                                   |                                                                     |
| н502У                    | н501У | 3,66                             |                                   |                                                                     |
|                          |       |                                  |                                   |                                                                     |

**3. Сведения о характеристиках образуемого земельного участка** \_\_\_\_\_ :ЗУ87 \_\_\_\_\_ :  
 обозначение земельного участка

| № п/п | Наименование характеристики земельного участка                                                                                                                   | Значение характеристики                                                     |
|-------|------------------------------------------------------------------------------------------------------------------------------------------------------------------|-----------------------------------------------------------------------------|
| 1     | 2                                                                                                                                                                | 3                                                                           |
| 1.    | Адрес земельного участка                                                                                                                                         | Российская Федерация, Белгородская область, Белгород г                      |
| 1.1.  | Сведения о местоположении земельного участка (при отсутствии адреса) в структурированном в соответствии с федеральной информационной адресной системой виде      | —                                                                           |
| 1.2.  | Дополнительные сведения о местоположении земельного участка                                                                                                      | —                                                                           |
| 2.    | Категория земель                                                                                                                                                 | Земли населенных пунктов                                                    |
| 3.    | Вид (виды) разрешенного использования                                                                                                                            | Для размещения объектов транспорта. Размещение гаражей для собственных нужд |
| 3.1.  | Дополнительные сведения об использовании земельного участка                                                                                                      | —                                                                           |
| 4.    | Реестровый номер границ территориальной зоны или в случае отсутствия такого реестрового номера ее индивидуальное обозначение (вид, тип, номер, индекс)           | —                                                                           |
| 5.    | Площадь земельного участка ± величина погрешности определения (вычисления) площади ( $P \pm \Delta P$ ), м <sup>2</sup>                                          | 22 ± 2,00                                                                   |
| 6.    | Формула, примененная для вычисления предельной погрешности определения площади земельного участка, с подставленными значениями и итоговые (вычисленные) значения | $3,5 * 0,10 * \sqrt{(22,00)} = 2$                                           |
| 7.    | Предельный минимальный и максимальный размеры земельного участка (Рмин) и (Рмакс), м <sup>2</sup>                                                                | Рмин = —<br>Рмакс = —                                                       |

| 1    | 2                                                                                                                                                                                                 | 3      |
|------|---------------------------------------------------------------------------------------------------------------------------------------------------------------------------------------------------|--------|
| 8.   | Кадастровый или иной государственный учетный номер (инвентарный) объекта недвижимости, расположенного на образуемом земельном участке                                                             | —      |
| 9.   | Кадастровые номера исходных земельных участков                                                                                                                                                    | —      |
| 9.1. | Кадастровый номер входящего в состав земельного участка, представляющего собой единое землепользование (номер контура многоконтурного земельного участка), преобразование которого осуществляется | —      |
| 9.2. | Кадастровые номера земельных участков, исключаемых из состава измененного (исходного) земельного участка, представляющего собой единое землепользование                                           | —      |
| 9.3. | Кадастровый или иной государственный учетный номер (инвентарный) объекта недвижимости, расположенного на измененном земельном участке                                                             | —      |
| 10.  | Условный номер земельного участка                                                                                                                                                                 | 87     |
| 11.  | Учетный номер проекта межевания территории                                                                                                                                                        | —      |
| 12.  | Дополнительные сведения об образовании земельного участка                                                                                                                                         | —      |
| 13.  | Сведения о земельных участках (землях общего пользования, территории общего пользования), посредством которых обеспечивается доступ                                                               | :ЗУ340 |
| 14.  | Иные сведения                                                                                                                                                                                     | —      |

**4. Пояснения к сведениям об образуемом земельном участке** \_\_\_\_\_ :ЗУ87 :  
 обозначение земельного участка

1. \_\_\_\_\_

**1. Сведения о характерных точках границ образуемого земельного участка** \_\_\_\_\_ :ЗУ88 :  
 обозначение земельного участка

Система координат \_\_\_\_\_ МСК-31 \_\_\_\_\_ Зона № \_\_\_\_\_ 1 \_\_\_\_\_

| Обозначение характерных точек границ | Координаты, м |   | Метод определения координат | Формулы, примененные для расчета средней квадратической погрешности определения координат характерных точек границ (Mt), с подставленными в такие формулы значениями и итоговые (вычисленные) значения Mt, м | Описание закрепления точки |
|--------------------------------------|---------------|---|-----------------------------|--------------------------------------------------------------------------------------------------------------------------------------------------------------------------------------------------------------|----------------------------|
|                                      | X             | Y |                             |                                                                                                                                                                                                              |                            |
|                                      |               |   |                             |                                                                                                                                                                                                              |                            |

| 1     | 2          | 3            | 4                                                       | 5                                 | 6 |
|-------|------------|--------------|---------------------------------------------------------|-----------------------------------|---|
| н505У | 395 106,12 | 1 331 664,29 | Метод спутниковых геодезических измерений (определений) | $\sqrt{(0,07^2 + 0,07^2)} = 0,10$ | — |
| н504У | 395 110,32 | 1 331 668,61 |                                                         |                                   |   |
| н510У | 395 107,98 | 1 331 670,90 |                                                         |                                   |   |
| н673У | 395 103,78 | 1 331 666,57 |                                                         |                                   |   |
| н505У | 395 106,12 | 1 331 664,29 |                                                         |                                   |   |

**2. Сведения о частях границ образуемого земельного участка** \_\_\_\_\_:ЗУ88 \_\_\_\_\_:  
 обозначение земельного участка

| Обозначение части границ |       | Горизонтальное проложение (S), м | Описание прохождения части границ | Сведения о согласовании местоположения границ (согласовано/спорное) |
|--------------------------|-------|----------------------------------|-----------------------------------|---------------------------------------------------------------------|
| от т.                    | до т. |                                  |                                   |                                                                     |
| 1                        | 2     | 3                                | 4                                 | 5                                                                   |
| н505У                    | н504У | 6,03                             | —                                 | согласовано                                                         |
| н504У                    | н510У | 3,27                             |                                   |                                                                     |
| н510У                    | н673У | 6,03                             |                                   |                                                                     |
| н673У                    | н505У | 3,27                             |                                   |                                                                     |

**3. Сведения о характеристиках образуемого земельного участка** \_\_\_\_\_:ЗУ88 \_\_\_\_\_:  
 обозначение земельного участка

| № п/п | Наименование характеристики земельного участка                                                                                                              | Значение характеристики                                                     |
|-------|-------------------------------------------------------------------------------------------------------------------------------------------------------------|-----------------------------------------------------------------------------|
| 1     | 2                                                                                                                                                           | 3                                                                           |
| 1.    | Адрес земельного участка                                                                                                                                    | Российская Федерация, Белгородская область, Белгород г                      |
| 1.1.  | Сведения о местоположении земельного участка (при отсутствии адреса) в структурированном в соответствии с федеральной информационной адресной системой виде | —                                                                           |
| 1.2.  | Дополнительные сведения о местоположении земельного участка                                                                                                 | —                                                                           |
| 2.    | Категория земель                                                                                                                                            | Земли населенных пунктов                                                    |
| 3.    | Вид (виды) разрешенного использования                                                                                                                       | Для размещения объектов транспорта. Размещение гаражей для собственных нужд |
| 3.1.  | Дополнительные сведения об использовании земельного участка                                                                                                 | —                                                                           |

| 1                                                               | 2                                                                                                                                                                                                 | 3                                                           |
|-----------------------------------------------------------------|---------------------------------------------------------------------------------------------------------------------------------------------------------------------------------------------------|-------------------------------------------------------------|
| 4.                                                              | Реестровый номер границ территориальной зоны или в случае отсутствия такого реестрового номера ее индивидуальное обозначение (вид, тип, номер, индекс)                                            | —                                                           |
| 5.                                                              | Площадь земельного участка ± величина погрешности определения (вычисления) площади ( $P \pm \Delta P$ ), м <sup>2</sup>                                                                           | 20 ± 2,00                                                   |
| 6.                                                              | Формула, примененная для вычисления предельной погрешности определения площади земельного участка, с подставленными значениями и итоговые (вычисленные) значения                                  | $3,5 * 0,10 * \sqrt{(20,00)} = 2$                           |
| 7.                                                              | Предельный минимальный и максимальный размеры земельного участка ( $P_{\text{мин}}$ и $P_{\text{макс}}$ ), м <sup>2</sup>                                                                         | $P_{\text{мин}} = \text{—}$<br>$P_{\text{макс}} = \text{—}$ |
| 8.                                                              | Кадастровый или иной государственный учетный номер (инвентарный) объекта недвижимости, расположенного на образуемом земельном участке                                                             | —                                                           |
| 9.                                                              | Кадастровые номера исходных земельных участков                                                                                                                                                    | —                                                           |
| 9.1.                                                            | Кадастровый номер входящего в состав земельного участка, представляющего собой единое землепользование (номер контура многоконтурного земельного участка), преобразование которого осуществляется | —                                                           |
| 9.2.                                                            | Кадастровые номера земельных участков, исключаемых из состава измененного (исходного) земельного участка, представляющего собой единое землепользование                                           | —                                                           |
| 9.3.                                                            | Кадастровый или иной государственный учетный номер (инвентарный) объекта недвижимости, расположенного на измененном земельном участке                                                             | —                                                           |
| 10.                                                             | Условный номер земельного участка                                                                                                                                                                 | 88                                                          |
| 11.                                                             | Учетный номер проекта межевания территории                                                                                                                                                        | —                                                           |
| 12.                                                             | Дополнительные сведения об образовании земельного участка                                                                                                                                         | —                                                           |
| 13.                                                             | Сведения о земельных участках (землях общего пользования, территории общего пользования), посредством которых обеспечивается доступ                                                               | :ЗУ340                                                      |
| 14.                                                             | Иные сведения                                                                                                                                                                                     | —                                                           |
| <b>4. Пояснения к сведениям об образуемом земельном участке</b> |                                                                                                                                                                                                   | :ЗУ88 :<br>обозначение земельного участка                   |

1. \_\_\_\_\_

**1. Сведения о характерных точках границ образуемого земельного участка** \_\_\_\_\_ :ЗУ89 \_\_\_\_\_ :  
 обозначение земельного участка

Система координат \_\_\_\_\_ МСК-31 \_\_\_\_\_ Зона № \_\_\_\_\_ 1 \_\_\_\_\_

| Обозначение характерных точек границ | Координаты, м |              | Метод определения координат                             | Формулы, примененные для расчета средней квадратической погрешности определения координат характерных точек границ (Mt), с подставленными в такие формулы значениями и итоговые (вычисленные) значения Mt, м | Описание закрепления точки |
|--------------------------------------|---------------|--------------|---------------------------------------------------------|--------------------------------------------------------------------------------------------------------------------------------------------------------------------------------------------------------------|----------------------------|
|                                      | X             | Y            |                                                         |                                                                                                                                                                                                              |                            |
| 1                                    | 2             | 3            | 4                                                       | 5                                                                                                                                                                                                            | 6                          |
| н510У                                | 395 107,98    | 1 331 670,90 | Метод спутниковых геодезических измерений (определений) | $\sqrt{(0,07^2 + 0,07^2)} = 0,10$                                                                                                                                                                            | —                          |
| н10У                                 | 395 105,83    | 1 331 672,98 |                                                         |                                                                                                                                                                                                              |                            |
| н9У                                  | 395 105,63    | 1 331 673,22 |                                                         |                                                                                                                                                                                                              |                            |
| н674У                                | 395 101,39    | 1 331 668,90 |                                                         |                                                                                                                                                                                                              |                            |
| н673У                                | 395 103,78    | 1 331 666,57 |                                                         |                                                                                                                                                                                                              |                            |
| н510У                                | 395 107,98    | 1 331 670,90 |                                                         |                                                                                                                                                                                                              |                            |

**2. Сведения о частях границ образуемого земельного участка** \_\_\_\_\_ :ЗУ89 \_\_\_\_\_ :  
 обозначение земельного участка

| Обозначение части границ |       | Горизонтальное проложение (S), м | Описание прохождения части границ | Сведения о согласовании местоположения границ (согласовано/спорное) |
|--------------------------|-------|----------------------------------|-----------------------------------|---------------------------------------------------------------------|
| от т.                    | до т. |                                  |                                   |                                                                     |
| 1                        | 2     | 3                                | 4                                 | 5                                                                   |
| н510У                    | н10У  | 2,99                             | —                                 | согласовано                                                         |
| н10У                     | н9У   | 0,31                             |                                   |                                                                     |
| н9У                      | н674У | 6,05                             |                                   |                                                                     |
| н674У                    | н673У | 3,34                             |                                   |                                                                     |
| н673У                    | н510У | 6,03                             |                                   |                                                                     |

| 3. Сведения о характеристиках образуемого земельного участка _____ :ЗУ89 _____ : |                                                                                                                                                                                                   |                                                                             |
|----------------------------------------------------------------------------------|---------------------------------------------------------------------------------------------------------------------------------------------------------------------------------------------------|-----------------------------------------------------------------------------|
| обозначение земельного участка                                                   |                                                                                                                                                                                                   |                                                                             |
| № п/п                                                                            | Наименование характеристики земельного участка                                                                                                                                                    | Значение характеристики                                                     |
| 1                                                                                | 2                                                                                                                                                                                                 | 3                                                                           |
| 1.                                                                               | Адрес земельного участка                                                                                                                                                                          | Российская Федерация, Белгородская область, Белгород г                      |
| 1.1.                                                                             | Сведения о местоположении земельного участка (при отсутствии адреса) в структурированном в соответствии с федеральной информационной адресной системой виде                                       | —                                                                           |
| 1.2.                                                                             | Дополнительные сведения о местоположении земельного участка                                                                                                                                       | —                                                                           |
| 2.                                                                               | Категория земель                                                                                                                                                                                  | Земли населенных пунктов                                                    |
| 3.                                                                               | Вид (виды) разрешенного использования                                                                                                                                                             | Для размещения объектов транспорта. Размещение гаражей для собственных нужд |
| 3.1.                                                                             | Дополнительные сведения об использовании земельного участка                                                                                                                                       | —                                                                           |
| 4.                                                                               | Реестровый номер границ территориальной зоны или в случае отсутствия такого реестрового номера ее индивидуальное обозначение (вид, тип, номер, индекс)                                            | —                                                                           |
| 5.                                                                               | Площадь земельного участка ± величина погрешности определения (вычисления) площади ( $P \pm \Delta P$ ), м <sup>2</sup>                                                                           | 20 ± 2,00                                                                   |
| 6.                                                                               | Формула, примененная для вычисления предельной погрешности определения площади земельного участка, с подставленными значениями и итоговые (вычисленные) значения                                  | $3,5*0,10*\sqrt{(20,00)} = 2$                                               |
| 7.                                                                               | Предельный минимальный и максимальный размеры земельного участка ( $R_{\text{мин}}$ и $R_{\text{макс}}$ ), м <sup>2</sup>                                                                         | $R_{\text{мин}} = \text{—}$<br>$R_{\text{макс}} = \text{—}$                 |
| 8.                                                                               | Кадастровый или иной государственный учетный номер (инвентарный) объекта недвижимости, расположенного на образуемом земельном участке                                                             | —                                                                           |
| 9.                                                                               | Кадастровые номера исходных земельных участков                                                                                                                                                    | —                                                                           |
| 9.1.                                                                             | Кадастровый номер входящего в состав земельного участка, представляющего собой единое землепользование (номер контура многоконтурного земельного участка), преобразование которого осуществляется | —                                                                           |
| 9.2.                                                                             | Кадастровые номера земельных участков, исключаемых из состава измененного (исходного) земельного участка, представляющего собой единое землепользование                                           | —                                                                           |

| 1    | 2                                                                                                                                     | 3      |
|------|---------------------------------------------------------------------------------------------------------------------------------------|--------|
| 9.3. | Кадастровый или иной государственный учетный номер (инвентарный) объекта недвижимости, расположенного на измененном земельном участке | —      |
| 10.  | Условный номер земельного участка                                                                                                     | 89     |
| 11.  | Учетный номер проекта межевания территории                                                                                            | —      |
| 12.  | Дополнительные сведения об образовании земельного участка                                                                             | —      |
| 13.  | Сведения о земельных участках (землях общего пользования, территории общего пользования), посредством которых обеспечивается доступ   | :ЗУ340 |
| 14.  | Иные сведения                                                                                                                         | —      |

**4. Пояснения к сведениям об образуемом земельном участке** \_\_\_\_\_ :ЗУ89 \_\_\_\_\_ :  
 обозначение земельного участка

1. \_\_\_\_\_

**1. Сведения о характерных точках границ образуемого земельного участка** \_\_\_\_\_ :ЗУ90 \_\_\_\_\_ :  
 обозначение земельного участка

Система координат \_\_\_\_\_ МСК-31 \_\_\_\_\_ Зона № \_\_\_\_\_ 1 \_\_\_\_\_

| Обозначение характерных точек границ | Координаты, м |              | Метод определения координат                             | Формулы, примененные для расчета средней квадратической погрешности определения координат характерных точек границ (Mt), с подставленными в такие формулы значениями и итоговые (вычисленные) значения Mt, м | Описание закрепления точки |
|--------------------------------------|---------------|--------------|---------------------------------------------------------|--------------------------------------------------------------------------------------------------------------------------------------------------------------------------------------------------------------|----------------------------|
|                                      | X             | Y            |                                                         |                                                                                                                                                                                                              |                            |
| 1                                    | 2             | 3            | 4                                                       | 5                                                                                                                                                                                                            | 6                          |
| н9У                                  | 395 105,63    | 1 331 673,22 | Метод спутниковых геодезических измерений (определений) | $\sqrt{(0,07^2 + 0,07^2)} = 0,10$                                                                                                                                                                            | —                          |
| н8У                                  | 395 103,39    | 1 331 675,41 |                                                         |                                                                                                                                                                                                              |                            |
| н511У                                | 395 099,15    | 1 331 671,07 |                                                         |                                                                                                                                                                                                              |                            |
| н674У                                | 395 101,39    | 1 331 668,90 |                                                         |                                                                                                                                                                                                              |                            |
| н9У                                  | 395 105,63    | 1 331 673,22 |                                                         |                                                                                                                                                                                                              |                            |



**2. Сведения о частях границ образуемого земельного участка** \_\_\_\_\_ :ЗУ90 :  
 обозначение земельного участка

| Обозначение части границ |       | Горизонтальное проложение (S), м | Описание прохождения части границ | Сведения о согласовании местоположения границ (согласовано/спорное) |
|--------------------------|-------|----------------------------------|-----------------------------------|---------------------------------------------------------------------|
| от т.                    | до т. |                                  |                                   |                                                                     |
| 1                        | 2     | 3                                | 4                                 | 5                                                                   |
| н9У                      | н8У   | 3,13                             | —                                 | согласовано                                                         |
| н8У                      | н511У | 6,07                             |                                   |                                                                     |
| н511У                    | н674У | 3,12                             |                                   |                                                                     |
| н674У                    | н9У   | 6,05                             |                                   |                                                                     |
|                          |       |                                  |                                   |                                                                     |

**3. Сведения о характеристиках образуемого земельного участка** \_\_\_\_\_ :ЗУ90 :  
 обозначение земельного участка

| № п/п | Наименование характеристики земельного участка                                                                                                                   | Значение характеристики                                                     |
|-------|------------------------------------------------------------------------------------------------------------------------------------------------------------------|-----------------------------------------------------------------------------|
| 1     | 2                                                                                                                                                                | 3                                                                           |
| 1.    | Адрес земельного участка                                                                                                                                         | Российская Федерация, Белгородская область, Белгород г                      |
| 1.1.  | Сведения о местоположении земельного участка (при отсутствии адреса) в структурированном в соответствии с федеральной информационной адресной системой виде      | —                                                                           |
| 1.2.  | Дополнительные сведения о местоположении земельного участка                                                                                                      | —                                                                           |
| 2.    | Категория земель                                                                                                                                                 | Земли населенных пунктов                                                    |
| 3.    | Вид (виды) разрешенного использования                                                                                                                            | Для размещения объектов транспорта. Размещение гаражей для собственных нужд |
| 3.1.  | Дополнительные сведения об использовании земельного участка                                                                                                      | —                                                                           |
| 4.    | Реестровый номер границ территориальной зоны или в случае отсутствия такого реестрового номера ее индивидуальное обозначение (вид, тип, номер, индекс)           | —                                                                           |
| 5.    | Площадь земельного участка ± величина погрешности определения (вычисления) площади ( $P \pm \Delta P$ ), м <sup>2</sup>                                          | 19 ± 2,00                                                                   |
| 6.    | Формула, примененная для вычисления предельной погрешности определения площади земельного участка, с подставленными значениями и итоговые (вычисленные) значения | $3,5*0,10*\sqrt{(19,00)} = 2$                                               |
| 7.    | Предельный минимальный и максимальный размеры земельного участка (Рмин) и (Рмакс), м <sup>2</sup>                                                                | Рмин = —<br>Рмакс = —                                                       |

| 1    | 2                                                                                                                                                                                                 | 3      |
|------|---------------------------------------------------------------------------------------------------------------------------------------------------------------------------------------------------|--------|
| 8.   | Кадастровый или иной государственный учетный номер (инвентарный) объекта недвижимости, расположенного на образуемом земельном участке                                                             | —      |
| 9.   | Кадастровые номера исходных земельных участков                                                                                                                                                    | —      |
| 9.1. | Кадастровый номер входящего в состав земельного участка, представляющего собой единое землепользование (номер контура многоконтурного земельного участка), преобразование которого осуществляется | —      |
| 9.2. | Кадастровые номера земельных участков, исключаемых из состава измененного (исходного) земельного участка, представляющего собой единое землепользование                                           | —      |
| 9.3. | Кадастровый или иной государственный учетный номер (инвентарный) объекта недвижимости, расположенного на измененном земельном участке                                                             | —      |
| 10.  | Условный номер земельного участка                                                                                                                                                                 | 90     |
| 11.  | Учетный номер проекта межевания территории                                                                                                                                                        | —      |
| 12.  | Дополнительные сведения об образовании земельного участка                                                                                                                                         | —      |
| 13.  | Сведения о земельных участках (землях общего пользования, территории общего пользования), посредством которых обеспечивается доступ                                                               | :ЗУ340 |
| 14.  | Иные сведения                                                                                                                                                                                     | —      |

**4. Пояснения к сведениям об образуемом земельном участке** :ЗУ90 :  
 обозначение земельного участка

1. —

**1. Сведения о характерных точках границ образуемого земельного участка** :ЗУ91 :  
 обозначение земельного участка

Система координат МСК-31 Зона № 1

| Обозначение характерных точек границ | Координаты, м |   | Метод определения координат | Формулы, примененные для расчета средней квадратической погрешности определения координат характерных точек границ (Mt), с подставленными в такие формулы значениями и итоговые (вычисленные) значения Mt, м | Описание закрепления точки |
|--------------------------------------|---------------|---|-----------------------------|--------------------------------------------------------------------------------------------------------------------------------------------------------------------------------------------------------------|----------------------------|
|                                      | X             | Y |                             |                                                                                                                                                                                                              |                            |
|                                      |               |   |                             |                                                                                                                                                                                                              |                            |

| 1     | 2          | 3            | 4                                                       | 5                                 | 6 |
|-------|------------|--------------|---------------------------------------------------------|-----------------------------------|---|
| н506У | 395 105,08 | 1 331 682,67 | Метод спутниковых геодезических измерений (определений) | $\sqrt{(0,07^2 + 0,07^2)} = 0,10$ | — |
| н11У  | 395 102,46 | 1 331 685,20 |                                                         |                                   |   |
| н14У  | 395 098,26 | 1 331 680,91 |                                                         |                                   |   |
| н675У | 395 098,02 | 1 331 680,66 |                                                         |                                   |   |
| н507У | 395 100,74 | 1 331 678,18 |                                                         |                                   |   |
| н506У | 395 105,08 | 1 331 682,67 |                                                         |                                   |   |

**2. Сведения о частях границ образуемого земельного участка** :ЗУ91 :  
 обозначение земельного участка

| Обозначение части границ |       | Горизонтальное проложение (S), м | Описание прохождения части границ | Сведения о согласовании местоположения границ (согласовано/спорное) |
|--------------------------|-------|----------------------------------|-----------------------------------|---------------------------------------------------------------------|
| от т.                    | до т. |                                  |                                   |                                                                     |
| 1                        | 2     | 3                                | 4                                 | 5                                                                   |
| н506У                    | н11У  | 3,64                             | —                                 | согласовано                                                         |
| н11У                     | н14У  | 6,00                             |                                   |                                                                     |
| н14У                     | н675У | 0,35                             |                                   |                                                                     |
| н675У                    | н507У | 3,68                             |                                   |                                                                     |
| н507У                    | н506У | 6,24                             |                                   |                                                                     |

**3. Сведения о характеристиках образуемого земельного участка** :ЗУ91 :  
 обозначение земельного участка

| № п/п | Наименование характеристики земельного участка                                                                                                              | Значение характеристики                                                     |
|-------|-------------------------------------------------------------------------------------------------------------------------------------------------------------|-----------------------------------------------------------------------------|
| 1     | 2                                                                                                                                                           | 3                                                                           |
| 1.    | Адрес земельного участка                                                                                                                                    | Российская Федерация, Белгородская область, Белгород г                      |
| 1.1.  | Сведения о местоположении земельного участка (при отсутствии адреса) в структурированном в соответствии с федеральной информационной адресной системой виде | —                                                                           |
| 1.2.  | Дополнительные сведения о местоположении земельного участка                                                                                                 | —                                                                           |
| 2.    | Категория земель                                                                                                                                            | Земли населенных пунктов                                                    |
| 3.    | Вид (виды) разрешенного использования                                                                                                                       | Для размещения объектов транспорта. Размещение гаражей для собственных нужд |

| 1    | 2                                                                                                                                                                                                 | 3                                                           |
|------|---------------------------------------------------------------------------------------------------------------------------------------------------------------------------------------------------|-------------------------------------------------------------|
| 3.1. | Дополнительные сведения об использовании земельного участка                                                                                                                                       | —                                                           |
| 4.   | Реестровый номер границ территориальной зоны или в случае отсутствия такого реестрового номера ее индивидуальное обозначение (вид, тип, номер, индекс)                                            | —                                                           |
| 5.   | Площадь земельного участка $\pm$ величина погрешности определения (вычисления) площади ( $P \pm \Delta P$ ), м <sup>2</sup>                                                                       | 23 $\pm$ 2,00                                               |
| 6.   | Формула, примененная для вычисления предельной погрешности определения площади земельного участка, с подставленными значениями и итоговые (вычисленные) значения                                  | $3,5 * 0,10 * \sqrt{(23,00)} = 2$                           |
| 7.   | Предельный минимальный и максимальный размеры земельного участка ( $R_{\text{мин}}$ и ( $R_{\text{макс}}$ ), м <sup>2</sup>                                                                       | $R_{\text{мин}} = \text{—}$<br>$R_{\text{макс}} = \text{—}$ |
| 8.   | Кадастровый или иной государственный учетный номер (инвентарный) объекта недвижимости, расположенного на образуемом земельном участке                                                             | —                                                           |
| 9.   | Кадастровые номера исходных земельных участков                                                                                                                                                    | —                                                           |
| 9.1. | Кадастровый номер входящего в состав земельного участка, представляющего собой единое землепользование (номер контура многоконтурного земельного участка), преобразование которого осуществляется | —                                                           |
| 9.2. | Кадастровые номера земельных участков, исключаемых из состава измененного (исходного) земельного участка, представляющего собой единое землепользование                                           | —                                                           |
| 9.3. | Кадастровый или иной государственный учетный номер (инвентарный) объекта недвижимости, расположенного на измененном земельном участке                                                             | —                                                           |
| 10.  | Условный номер земельного участка                                                                                                                                                                 | 91                                                          |
| 11.  | Учетный номер проекта межевания территории                                                                                                                                                        | —                                                           |
| 12.  | Дополнительные сведения об образовании земельного участка                                                                                                                                         | —                                                           |
| 13.  | Сведения о земельных участках (землях общего пользования, территории общего пользования), посредством которых обеспечивается доступ                                                               | :ЗУ341                                                      |
| 14.  | Иные сведения                                                                                                                                                                                     | —                                                           |

**4. Пояснения к сведениям об образуемом земельном участке** \_\_\_\_\_ :ЗУ91 :  
 обозначение земельного участка

1. \_\_\_\_\_

**1. Сведения о характерных точках границ образуемого земельного участка** \_\_\_\_\_ :ЗУ92 :  
 обозначение земельного участка

Система координат \_\_\_\_\_ МСК-31 \_\_\_\_\_ Зона № \_\_\_\_\_ 1 \_\_\_\_\_

| Обозначение характерных точек границ | Координаты, м |              | Метод определения координат                             | Формулы, примененные для расчета средней квадратической погрешности определения координат характерных точек границ (Mt), с подставленными в такие формулы значениями и итоговые (вычисленные) значения Mt, м | Описание закрепления точки |
|--------------------------------------|---------------|--------------|---------------------------------------------------------|--------------------------------------------------------------------------------------------------------------------------------------------------------------------------------------------------------------|----------------------------|
|                                      | X             | Y            |                                                         |                                                                                                                                                                                                              |                            |
| 1                                    | 2             | 3            | 4                                                       | 5                                                                                                                                                                                                            | 6                          |
| н12У                                 | 395 100,06    | 1 331 687,55 | Метод спутниковых геодезических измерений (определений) | $\sqrt{(0,07^2 + 0,07^2)} = 0,10$                                                                                                                                                                            | —                          |
| н676У                                | 395 097,55    | 1 331 690,00 |                                                         |                                                                                                                                                                                                              |                            |
| н677У                                | 395 093,14    | 1 331 685,45 |                                                         |                                                                                                                                                                                                              |                            |
| н678У                                | 395 095,62    | 1 331 683,00 |                                                         |                                                                                                                                                                                                              |                            |
| н13У                                 | 395 095,86    | 1 331 683,25 |                                                         |                                                                                                                                                                                                              |                            |
| н12У                                 | 395 100,06    | 1 331 687,55 |                                                         |                                                                                                                                                                                                              |                            |

**2. Сведения о частях границ образуемого земельного участка** \_\_\_\_\_ :ЗУ92 :  
 обозначение земельного участка

| Обозначение части границ |       | Горизонтальное проложение (S), м | Описание прохождения части границ | Сведения о согласовании местоположения границ (согласовано/спорное) |
|--------------------------|-------|----------------------------------|-----------------------------------|---------------------------------------------------------------------|
| от т.                    | до т. |                                  |                                   |                                                                     |
| 1                        | 2     | 3                                | 4                                 | 5                                                                   |
| н12У                     | н676У | 3,51                             | —                                 | согласовано                                                         |
| н676У                    | н677У | 6,34                             |                                   |                                                                     |
| н677У                    | н678У | 3,49                             |                                   |                                                                     |
| н678У                    | н13У  | 0,35                             |                                   |                                                                     |
| н13У                     | н12У  | 6,01                             |                                   |                                                                     |

**3. Сведения о характеристиках образуемого земельного участка** \_\_\_\_\_ :  
 :ЗУ92  
 обозначение земельного участка

| № п/п | Наименование характеристики земельного участка                                                                                                                                                    | Значение характеристики                                                     |
|-------|---------------------------------------------------------------------------------------------------------------------------------------------------------------------------------------------------|-----------------------------------------------------------------------------|
| 1     | 2                                                                                                                                                                                                 | 3                                                                           |
| 1.    | Адрес земельного участка                                                                                                                                                                          | Российская Федерация, Белгородская область, Белгород г                      |
| 1.1.  | Сведения о местоположении земельного участка (при отсутствии адреса) в структурированном в соответствии с федеральной информационной адресной системой виде                                       | —                                                                           |
| 1.2.  | Дополнительные сведения о местоположении земельного участка                                                                                                                                       | —                                                                           |
| 2.    | Категория земель                                                                                                                                                                                  | Земли населенных пунктов                                                    |
| 3.    | Вид (виды) разрешенного использования                                                                                                                                                             | Для размещения объектов транспорта. Размещение гаражей для собственных нужд |
| 3.1.  | Дополнительные сведения об использовании земельного участка                                                                                                                                       | —                                                                           |
| 4.    | Реестровый номер границ территориальной зоны или в случае отсутствия такого реестрового номера ее индивидуальное обозначение (вид, тип, номер, индекс)                                            | —                                                                           |
| 5.    | Площадь земельного участка ± величина погрешности определения (вычисления) площади ( $P \pm \Delta P$ ), м <sup>2</sup>                                                                           | 22 ± 2,00                                                                   |
| 6.    | Формула, примененная для вычисления предельной погрешности определения площади земельного участка, с подставленными значениями и итоговые (вычисленные) значения                                  | $3,5*0,10*\sqrt{(22,00)} = 2$                                               |
| 7.    | Предельный минимальный и максимальный размеры земельного участка ( $R_{\text{мин}}$ и ( $R_{\text{макс}}$ ), м <sup>2</sup>                                                                       | $R_{\text{мин}} = \text{—}$<br>$R_{\text{макс}} = \text{—}$                 |
| 8.    | Кадастровый или иной государственный учетный номер (инвентарный) объекта недвижимости, расположенного на образуемом земельном участке                                                             | —                                                                           |
| 9.    | Кадастровые номера исходных земельных участков                                                                                                                                                    | —                                                                           |
| 9.1.  | Кадастровый номер входящего в состав земельного участка, представляющего собой единое землепользование (номер контура многоконтурного земельного участка), преобразование которого осуществляется | —                                                                           |
| 9.2.  | Кадастровые номера земельных участков, исключаемых из состава измененного (исходного) земельного участка, представляющего собой единое землепользование                                           | —                                                                           |

| 1    | 2                                                                                                                                     | 3      |
|------|---------------------------------------------------------------------------------------------------------------------------------------|--------|
| 9.3. | Кадастровый или иной государственный учетный номер (инвентарный) объекта недвижимости, расположенного на измененном земельном участке | —      |
| 10.  | Условный номер земельного участка                                                                                                     | 92     |
| 11.  | Учетный номер проекта межевания территории                                                                                            | —      |
| 12.  | Дополнительные сведения об образовании земельного участка                                                                             | —      |
| 13.  | Сведения о земельных участках (землях общего пользования, территории общего пользования), посредством которых обеспечивается доступ   | :ЗУ341 |
| 14.  | Иные сведения                                                                                                                         | —      |

**4. Пояснения к сведениям об образуемом земельном участке** \_\_\_\_\_ :ЗУ92 \_\_\_\_\_ :  
 обозначение земельного участка

1. \_\_\_\_\_

**1. Сведения о характерных точках границ образуемого земельного участка** \_\_\_\_\_ :ЗУ93 \_\_\_\_\_ :  
 обозначение земельного участка

Система координат \_\_\_\_\_ МСК-31 \_\_\_\_\_ Зона № \_\_\_\_\_ 1 \_\_\_\_\_

| Обозначение характерных точек границ | Координаты, м |              | Метод определения координат                             | Формулы, примененные для расчета средней квадратической погрешности определения координат характерных точек границ (Mt), с подставленными в такие формулы значениями и итоговые (вычисленные) значения Mt, м | Описание закрепления точки |
|--------------------------------------|---------------|--------------|---------------------------------------------------------|--------------------------------------------------------------------------------------------------------------------------------------------------------------------------------------------------------------|----------------------------|
|                                      | X             | Y            |                                                         |                                                                                                                                                                                                              |                            |
| 1                                    | 2             | 3            | 4                                                       | 5                                                                                                                                                                                                            | 6                          |
| н679У                                | 395 100,95    | 1 331 693,20 | Метод спутниковых геодезических измерений (определений) | $\sqrt{(0,07^2 + 0,07^2)} = 0,10$                                                                                                                                                                            | —                          |
| н680У                                | 395 098,24    | 1 331 695,93 |                                                         |                                                                                                                                                                                                              |                            |
| н520У                                | 395 094,93    | 1 331 692,54 |                                                         |                                                                                                                                                                                                              |                            |
| н519У                                | 395 095,31    | 1 331 692,18 |                                                         |                                                                                                                                                                                                              |                            |
| н518У                                | 395 090,89    | 1 331 687,64 |                                                         |                                                                                                                                                                                                              |                            |

| 1     | 2          | 3            | 4                                                       | 5                                 | 6 |
|-------|------------|--------------|---------------------------------------------------------|-----------------------------------|---|
| н677У | 395 093,14 | 1 331 685,45 | Метод спутниковых геодезических измерений (определений) | $\sqrt{(0,07^2 + 0,07^2)} = 0,10$ | — |
| н676У | 395 097,55 | 1 331 690,00 |                                                         |                                   |   |
| н679У | 395 100,95 | 1 331 693,20 |                                                         |                                   |   |

**2. Сведения о частях границ образуемого земельного участка** \_\_\_\_\_ :ЗУ93 :  
 обозначение земельного участка

| Обозначение части границ |       | Горизонтальное проложение (S), м | Описание прохождения части границ | Сведения о согласовании местоположения границ (согласовано/спорное) |
|--------------------------|-------|----------------------------------|-----------------------------------|---------------------------------------------------------------------|
| от т.                    | до т. |                                  |                                   |                                                                     |
| 1                        | 2     | 3                                | 4                                 | 5                                                                   |
| н679У                    | н680У | 3,85                             | —                                 | согласовано                                                         |
| н680У                    | н520У | 4,74                             |                                   |                                                                     |
| н520У                    | н519У | 0,52                             |                                   |                                                                     |
| н519У                    | н518У | 6,34                             |                                   |                                                                     |
| н518У                    | н677У | 3,14                             |                                   |                                                                     |
| н677У                    | н676У | 6,34                             |                                   |                                                                     |
| н676У                    | н679У | 4,67                             |                                   |                                                                     |

**3. Сведения о характеристиках образуемого земельного участка** \_\_\_\_\_ :ЗУ93 :  
 обозначение земельного участка

| № п/п | Наименование характеристики земельного участка                                                                                                              | Значение характеристики                                                     |
|-------|-------------------------------------------------------------------------------------------------------------------------------------------------------------|-----------------------------------------------------------------------------|
| 1     | 2                                                                                                                                                           | 3                                                                           |
| 1.    | Адрес земельного участка                                                                                                                                    | Российская Федерация, Белгородская область, Белгород г                      |
| 1.1.  | Сведения о местоположении земельного участка (при отсутствии адреса) в структурированном в соответствии с федеральной информационной адресной системой виде | —                                                                           |
| 1.2.  | Дополнительные сведения о местоположении земельного участка                                                                                                 | —                                                                           |
| 2.    | Категория земель                                                                                                                                            | Земли населенных пунктов                                                    |
| 3.    | Вид (виды) разрешенного использования                                                                                                                       | Для размещения объектов транспорта. Размещение гаражей для собственных нужд |
| 3.1.  | Дополнительные сведения об использовании земельного участка                                                                                                 | —                                                                           |
| 4.    | Реестровый номер границ территориальной зоны или в случае отсутствия такого реестрового номера ее индивидуальное обозначение (вид, тип, номер, индекс)      | —                                                                           |



| 1                                                               | 2                                                                                                                                                                                                 | 3                                              |
|-----------------------------------------------------------------|---------------------------------------------------------------------------------------------------------------------------------------------------------------------------------------------------|------------------------------------------------|
| 5.                                                              | Площадь земельного участка ± величина погрешности определения (вычисления) площади ( $P \pm \Delta P$ ), м <sup>2</sup>                                                                           | $37 \pm 2,00$                                  |
| 6.                                                              | Формула, примененная для вычисления предельной погрешности определения площади земельного участка, с подставленными значениями и итоговые (вычисленные) значения                                  | $3,5*0,10*\sqrt{(37,00)} = 2$                  |
| 7.                                                              | Предельный минимальный и максимальный размеры земельного участка ( $R_{\min}$ ) и ( $R_{\max}$ ), м <sup>2</sup>                                                                                  | $R_{\min} = \text{—}$<br>$R_{\max} = \text{—}$ |
| 8.                                                              | Кадастровый или иной государственный учетный номер (инвентарный) объекта недвижимости, расположенного на образуемом земельном участке                                                             | —                                              |
| 9.                                                              | Кадастровые номера исходных земельных участков                                                                                                                                                    | —                                              |
| 9.1.                                                            | Кадастровый номер входящего в состав земельного участка, представляющего собой единое землепользование (номер контура многоконтурного земельного участка), преобразование которого осуществляется | —                                              |
| 9.2.                                                            | Кадастровые номера земельных участков, исключаемых из состава измененного (исходного) земельного участка, представляющего собой единое землепользование                                           | —                                              |
| 9.3.                                                            | Кадастровый или иной государственный учетный номер (инвентарный) объекта недвижимости, расположенного на измененном земельном участке                                                             | —                                              |
| 10.                                                             | Условный номер земельного участка                                                                                                                                                                 | 93                                             |
| 11.                                                             | Учетный номер проекта межевания территории                                                                                                                                                        | —                                              |
| 12.                                                             | Дополнительные сведения об образовании земельного участка                                                                                                                                         | —                                              |
| 13.                                                             | Сведения о земельных участках (землях общего пользования, территории общего пользования), посредством которых обеспечивается доступ                                                               | :ЗУ341                                         |
| 14.                                                             | Иные сведения                                                                                                                                                                                     | —                                              |
| <b>4. Пояснения к сведениям об образуемом земельном участке</b> |                                                                                                                                                                                                   | <b>:ЗУ93</b> :                                 |
|                                                                 |                                                                                                                                                                                                   | обозначение земельного участка                 |
| 1.                                                              |                                                                                                                                                                                                   | —                                              |

**1. Сведения о характерных точках границ образуемого земельного участка** \_\_\_\_\_ :ЗУ94 \_\_\_\_\_ :  
 обозначение земельного участка

Система координат \_\_\_\_\_ МСК-31 \_\_\_\_\_ Зона № \_\_\_\_\_ 1 \_\_\_\_\_

| Обозначение характерных точек границ | Координаты, м |              | Метод определения координат                             | Формулы, примененные для расчета средней квадратической погрешности определения координат характерных точек границ (Mt), с подставленными в такие формулы значениями и итоговые (вычисленные) значения Mt, м | Описание закрепления точки |
|--------------------------------------|---------------|--------------|---------------------------------------------------------|--------------------------------------------------------------------------------------------------------------------------------------------------------------------------------------------------------------|----------------------------|
|                                      | X             | Y            |                                                         |                                                                                                                                                                                                              |                            |
| 1                                    | 2             | 3            | 4                                                       | 5                                                                                                                                                                                                            | 6                          |
| н514У                                | 395 092,59    | 1 331 694,82 | Метод спутниковых геодезических измерений (определений) | $\sqrt{(0,07^2 + 0,07^2)} = 0,10$                                                                                                                                                                            | —                          |
| н681У                                | 395 090,12    | 1 331 697,22 |                                                         |                                                                                                                                                                                                              |                            |
| н682У                                | 395 085,71    | 1 331 692,71 |                                                         |                                                                                                                                                                                                              |                            |
| н515У                                | 395 088,19    | 1 331 690,29 |                                                         |                                                                                                                                                                                                              |                            |
| н514У                                | 395 092,59    | 1 331 694,82 |                                                         |                                                                                                                                                                                                              |                            |

**2. Сведения о частях границ образуемого земельного участка** \_\_\_\_\_ :ЗУ94 \_\_\_\_\_ :  
 обозначение земельного участка

| Обозначение части границ |       | Горизонтальное проложение (S), м | Описание прохождения части границ | Сведения о согласовании местоположения границ (согласовано/спорное) |
|--------------------------|-------|----------------------------------|-----------------------------------|---------------------------------------------------------------------|
| от т.                    | до т. |                                  |                                   |                                                                     |
| 1                        | 2     | 3                                | 4                                 | 5                                                                   |
| н514У                    | н681У | 3,44                             | —                                 | согласовано                                                         |
| н681У                    | н682У | 6,31                             |                                   |                                                                     |
| н682У                    | н515У | 3,47                             |                                   |                                                                     |
| н515У                    | н514У | 6,32                             |                                   |                                                                     |

**3. Сведения о характеристиках образуемого земельного участка** \_\_\_\_\_ :ЗУ94 \_\_\_\_\_ :  
 обозначение земельного участка

| № п/п | Наименование характеристики земельного участка | Значение характеристики |
|-------|------------------------------------------------|-------------------------|
| 1     | 2                                              | 3                       |
|       |                                                |                         |

| 1    | 2                                                                                                                                                                                                 | 3                                                                           |
|------|---------------------------------------------------------------------------------------------------------------------------------------------------------------------------------------------------|-----------------------------------------------------------------------------|
| 1.   | Адрес земельного участка                                                                                                                                                                          | Российская Федерация, Белгородская область, Белгород г                      |
| 1.1. | Сведения о местоположении земельного участка (при отсутствии адреса) в структурированном в соответствии с федеральной информационной адресной системой виде                                       | —                                                                           |
| 1.2. | Дополнительные сведения о местоположении земельного участка                                                                                                                                       | —                                                                           |
| 2.   | Категория земель                                                                                                                                                                                  | Земли населенных пунктов                                                    |
| 3.   | Вид (виды) разрешенного использования                                                                                                                                                             | Для размещения объектов транспорта. Размещение гаражей для собственных нужд |
| 3.1. | Дополнительные сведения об использовании земельного участка                                                                                                                                       | —                                                                           |
| 4.   | Реестровый номер границ территориальной зоны или в случае отсутствия такого реестрового номера ее индивидуальное обозначение (вид, тип, номер, индекс)                                            | —                                                                           |
| 5.   | Площадь земельного участка $\pm$ величина погрешности определения (вычисления) площади ( $P \pm \Delta P$ ), м <sup>2</sup>                                                                       | $22 \pm 2,00$                                                               |
| 6.   | Формула, примененная для вычисления предельной погрешности определения площади земельного участка, с подставленными значениями и итоговые (вычисленные) значения                                  | $3,5 * 0,10 * \sqrt{(22,00)} = 2$                                           |
| 7.   | Предельный минимальный и максимальный размеры земельного участка ( $P_{\text{мин}}$ и $P_{\text{макс}}$ ), м <sup>2</sup>                                                                         | $P_{\text{мин}} = \text{—}$<br>$P_{\text{макс}} = \text{—}$                 |
| 8.   | Кадастровый или иной государственный учетный номер (инвентарный) объекта недвижимости, расположенного на образуемом земельном участке                                                             | 31:16:0210027:597                                                           |
| 9.   | Кадастровые номера исходных земельных участков                                                                                                                                                    | —                                                                           |
| 9.1. | Кадастровый номер входящего в состав земельного участка, представляющего собой единое землепользование (номер контура многоконтурного земельного участка), преобразование которого осуществляется | —                                                                           |
| 9.2. | Кадастровые номера земельных участков, исключаемых из состава измененного (исходного) земельного участка, представляющего собой единое землепользование                                           | —                                                                           |
| 9.3. | Кадастровый или иной государственный учетный номер (инвентарный) объекта недвижимости, расположенного на измененном земельном участке                                                             | —                                                                           |

| 1   | 2                                                                                                                                   | 3      |
|-----|-------------------------------------------------------------------------------------------------------------------------------------|--------|
| 10. | Условный номер земельного участка                                                                                                   | 94     |
| 11. | Учетный номер проекта межевания территории                                                                                          | —      |
| 12. | Дополнительные сведения об образовании земельного участка                                                                           | —      |
| 13. | Сведения о земельных участках (землях общего пользования, территории общего пользования), посредством которых обеспечивается доступ | :ЗУ341 |
| 14. | Иные сведения                                                                                                                       | —      |

**4. Пояснения к сведениям об образуемом земельном участке** \_\_\_\_\_ :ЗУ94 :  
 обозначение земельного участка

1. \_\_\_\_\_

**1. Сведения о характерных точках границ образуемого земельного участка** \_\_\_\_\_ :ЗУ95 :  
 обозначение земельного участка

Система координат \_\_\_\_\_ МСК-31 \_\_\_\_\_ Зона № \_\_\_\_\_ 1 \_\_\_\_\_

| Обозначение характерных точек границ | Координаты, м |              | Метод определения координат                             | Формулы, примененные для расчета средней квадратической погрешности определения координат характерных точек границ (Mt), с подставленными в такие формулы значениями и итоговые (вычисленные) значения Mt, м | Описание закрепления точки |
|--------------------------------------|---------------|--------------|---------------------------------------------------------|--------------------------------------------------------------------------------------------------------------------------------------------------------------------------------------------------------------|----------------------------|
|                                      | X             | Y            |                                                         |                                                                                                                                                                                                              |                            |
| 1                                    | 2             | 3            | 4                                                       | 5                                                                                                                                                                                                            | 6                          |
| н681У                                | 395 090,12    | 1 331 697,22 | Метод спутниковых геодезических измерений (определений) | $\sqrt{(0,07^2 + 0,07^2)} = 0,10$                                                                                                                                                                            | —                          |
| н683У                                | 395 087,66    | 1 331 699,61 |                                                         |                                                                                                                                                                                                              |                            |
| н684У                                | 395 083,27    | 1 331 695,11 |                                                         |                                                                                                                                                                                                              |                            |
| н682У                                | 395 085,71    | 1 331 692,71 |                                                         |                                                                                                                                                                                                              |                            |
| н681У                                | 395 090,12    | 1 331 697,22 |                                                         |                                                                                                                                                                                                              |                            |

| 2. Сведения о частях границ образуемого земельного участка _____ :ЗУ95 _____ :   |                                                                                                                                                                  |                                  |                                                                             |                                                                     |
|----------------------------------------------------------------------------------|------------------------------------------------------------------------------------------------------------------------------------------------------------------|----------------------------------|-----------------------------------------------------------------------------|---------------------------------------------------------------------|
| обозначение земельного участка                                                   |                                                                                                                                                                  |                                  |                                                                             |                                                                     |
| Обозначение части границ                                                         |                                                                                                                                                                  | Горизонтальное проложение (S), м | Описание прохождения части границ                                           | Сведения о согласовании местоположения границ (согласовано/спорное) |
| от т.                                                                            | до т.                                                                                                                                                            |                                  |                                                                             |                                                                     |
| 1                                                                                | 2                                                                                                                                                                | 3                                | 4                                                                           | 5                                                                   |
| н681У                                                                            | н683У                                                                                                                                                            | 3,43                             | —                                                                           | согласовано                                                         |
| н683У                                                                            | н684У                                                                                                                                                            | 6,29                             |                                                                             |                                                                     |
| н684У                                                                            | н682У                                                                                                                                                            | 3,42                             |                                                                             |                                                                     |
| н682У                                                                            | н681У                                                                                                                                                            | 6,31                             |                                                                             |                                                                     |
| 3. Сведения о характеристиках образуемого земельного участка _____ :ЗУ95 _____ : |                                                                                                                                                                  |                                  |                                                                             |                                                                     |
| обозначение земельного участка                                                   |                                                                                                                                                                  |                                  |                                                                             |                                                                     |
| № п/п                                                                            | Наименование характеристики земельного участка                                                                                                                   |                                  | Значение характеристики                                                     |                                                                     |
| 1                                                                                | 2                                                                                                                                                                |                                  | 3                                                                           |                                                                     |
| 1.                                                                               | Адрес земельного участка                                                                                                                                         |                                  | Российская Федерация, Белгородская область, Белгород г                      |                                                                     |
| 1.1.                                                                             | Сведения о местоположении земельного участка (при отсутствии адреса) в структурированном в соответствии с федеральной информационной адресной системой виде      |                                  | —                                                                           |                                                                     |
| 1.2.                                                                             | Дополнительные сведения о местоположении земельного участка                                                                                                      |                                  | —                                                                           |                                                                     |
| 2.                                                                               | Категория земель                                                                                                                                                 |                                  | Земли населенных пунктов                                                    |                                                                     |
| 3.                                                                               | Вид (виды) разрешенного использования                                                                                                                            |                                  | Для размещения объектов транспорта. Размещение гаражей для собственных нужд |                                                                     |
| 3.1.                                                                             | Дополнительные сведения об использовании земельного участка                                                                                                      |                                  | —                                                                           |                                                                     |
| 4.                                                                               | Реестровый номер границ территориальной зоны или в случае отсутствия такого реестрового номера ее индивидуальное обозначение (вид, тип, номер, индекс)           |                                  | —                                                                           |                                                                     |
| 5.                                                                               | Площадь земельного участка ± величина погрешности определения (вычисления) площади ( $P \pm \Delta P$ ), м <sup>2</sup>                                          |                                  | 22 ± 2,00                                                                   |                                                                     |
| 6.                                                                               | Формула, примененная для вычисления предельной погрешности определения площади земельного участка, с подставленными значениями и итоговые (вычисленные) значения |                                  | $3,5*0,10*\sqrt{(22,00)} = 2$                                               |                                                                     |
| 7.                                                                               | Предельный минимальный и максимальный размеры земельного участка (Рмин) и (Рмакс), м <sup>2</sup>                                                                |                                  | Рмин = —<br>Рмакс = —                                                       |                                                                     |

| 1    | 2                                                                                                                                                                                                 | 3      |
|------|---------------------------------------------------------------------------------------------------------------------------------------------------------------------------------------------------|--------|
| 8.   | Кадастровый или иной государственный учетный номер (инвентарный) объекта недвижимости, расположенного на образуемом земельном участке                                                             | —      |
| 9.   | Кадастровые номера исходных земельных участков                                                                                                                                                    | —      |
| 9.1. | Кадастровый номер входящего в состав земельного участка, представляющего собой единое землепользование (номер контура многоконтурного земельного участка), преобразование которого осуществляется | —      |
| 9.2. | Кадастровые номера земельных участков, исключаемых из состава измененного (исходного) земельного участка, представляющего собой единое землепользование                                           | —      |
| 9.3. | Кадастровый или иной государственный учетный номер (инвентарный) объекта недвижимости, расположенного на измененном земельном участке                                                             | —      |
| 10.  | Условный номер земельного участка                                                                                                                                                                 | 95     |
| 11.  | Учетный номер проекта межевания территории                                                                                                                                                        | —      |
| 12.  | Дополнительные сведения об образовании земельного участка                                                                                                                                         | —      |
| 13.  | Сведения о земельных участках (землях общего пользования, территории общего пользования), посредством которых обеспечивается доступ                                                               | :ЗУ341 |
| 14.  | Иные сведения                                                                                                                                                                                     | —      |

**4. Пояснения к сведениям об образуемом земельном участке** :ЗУ95 :  
 обозначение земельного участка

1. —

**1. Сведения о характерных точках границ образуемого земельного участка** :ЗУ96 :  
 обозначение земельного участка

Система координат МСК-31 Зона № 1

| Обозначение характерных точек границ | Координаты, м |   | Метод определения координат | Формулы, примененные для расчета средней квадратической погрешности определения координат характерных точек границ (Mt), с подставленными в такие формулы значениями и итоговые (вычисленные) значения Mt, м | Описание закрепления точки |
|--------------------------------------|---------------|---|-----------------------------|--------------------------------------------------------------------------------------------------------------------------------------------------------------------------------------------------------------|----------------------------|
|                                      | X             | Y |                             |                                                                                                                                                                                                              |                            |
|                                      |               |   |                             |                                                                                                                                                                                                              |                            |

| 1     | 2          | 3            | 4                                                       | 5                                 | 6 |
|-------|------------|--------------|---------------------------------------------------------|-----------------------------------|---|
| н683У | 395 087,66 | 1 331 699,61 | Метод спутниковых геодезических измерений (определений) | $\sqrt{(0,07^2 + 0,07^2)} = 0,10$ | — |
| н685У | 395 085,24 | 1 331 701,98 |                                                         |                                   |   |
| н686У | 395 080,85 | 1 331 697,47 |                                                         |                                   |   |
| н684У | 395 083,27 | 1 331 695,11 |                                                         |                                   |   |
| н683У | 395 087,66 | 1 331 699,61 |                                                         |                                   |   |

**2. Сведения о частях границ образуемого земельного участка** \_\_\_\_\_:ЗУ96 \_\_\_\_\_ :  
 обозначение земельного участка

| Обозначение части границ |       | Горизонтальное проложение (S), м | Описание прохождения части границ | Сведения о согласовании местоположения границ (согласовано/спорное) |
|--------------------------|-------|----------------------------------|-----------------------------------|---------------------------------------------------------------------|
| от т.                    | до т. |                                  |                                   |                                                                     |
| 1                        | 2     | 3                                | 4                                 | 5                                                                   |
| н683У                    | н685У | 3,39                             | —                                 | согласовано                                                         |
| н685У                    | н686У | 6,29                             |                                   |                                                                     |
| н686У                    | н684У | 3,38                             |                                   |                                                                     |
| н684У                    | н683У | 6,29                             |                                   |                                                                     |

**3. Сведения о характеристиках образуемого земельного участка** \_\_\_\_\_:ЗУ96 \_\_\_\_\_ :  
 обозначение земельного участка

| № п/п | Наименование характеристики земельного участка                                                                                                              | Значение характеристики                                                     |
|-------|-------------------------------------------------------------------------------------------------------------------------------------------------------------|-----------------------------------------------------------------------------|
| 1     | 2                                                                                                                                                           | 3                                                                           |
| 1.    | Адрес земельного участка                                                                                                                                    | Российская Федерация, Белгородская область, Белгород г                      |
| 1.1.  | Сведения о местоположении земельного участка (при отсутствии адреса) в структурированном в соответствии с федеральной информационной адресной системой виде | —                                                                           |
| 1.2.  | Дополнительные сведения о местоположении земельного участка                                                                                                 | —                                                                           |
| 2.    | Категория земель                                                                                                                                            | Земли населенных пунктов                                                    |
| 3.    | Вид (виды) разрешенного использования                                                                                                                       | Для размещения объектов транспорта. Размещение гаражей для собственных нужд |
| 3.1.  | Дополнительные сведения об использовании земельного участка                                                                                                 | —                                                                           |

| 1                                                               | 2                                                                                                                                                                                                 | 3                                                           |
|-----------------------------------------------------------------|---------------------------------------------------------------------------------------------------------------------------------------------------------------------------------------------------|-------------------------------------------------------------|
| 4.                                                              | Реестровый номер границ территориальной зоны или в случае отсутствия такого реестрового номера ее индивидуальное обозначение (вид, тип, номер, индекс)                                            | —                                                           |
| 5.                                                              | Площадь земельного участка ± величина погрешности определения (вычисления) площади ( $P \pm \Delta P$ ), м <sup>2</sup>                                                                           | 21 ± 2,00                                                   |
| 6.                                                              | Формула, примененная для вычисления предельной погрешности определения площади земельного участка, с подставленными значениями и итоговые (вычисленные) значения                                  | $3,5*0,10*\sqrt{(21,00)} = 2$                               |
| 7.                                                              | Предельный минимальный и максимальный размеры земельного участка ( $P_{\text{мин}}$ и $P_{\text{макс}}$ ), м <sup>2</sup>                                                                         | $P_{\text{мин}} = \text{—}$<br>$P_{\text{макс}} = \text{—}$ |
| 8.                                                              | Кадастровый или иной государственный учетный номер (инвентарный) объекта недвижимости, расположенного на образуемом земельном участке                                                             | —                                                           |
| 9.                                                              | Кадастровые номера исходных земельных участков                                                                                                                                                    | —                                                           |
| 9.1.                                                            | Кадастровый номер входящего в состав земельного участка, представляющего собой единое землепользование (номер контура многоконтурного земельного участка), преобразование которого осуществляется | —                                                           |
| 9.2.                                                            | Кадастровые номера земельных участков, исключаемых из состава измененного (исходного) земельного участка, представляющего собой единое землепользование                                           | —                                                           |
| 9.3.                                                            | Кадастровый или иной государственный учетный номер (инвентарный) объекта недвижимости, расположенного на измененном земельном участке                                                             | —                                                           |
| 10.                                                             | Условный номер земельного участка                                                                                                                                                                 | 96                                                          |
| 11.                                                             | Учетный номер проекта межевания территории                                                                                                                                                        | —                                                           |
| 12.                                                             | Дополнительные сведения об образовании земельного участка                                                                                                                                         | —                                                           |
| 13.                                                             | Сведения о земельных участках (землях общего пользования, территории общего пользования), посредством которых обеспечивается доступ                                                               | :ЗУ341                                                      |
| 14.                                                             | Иные сведения                                                                                                                                                                                     | —                                                           |
| <b>4. Пояснения к сведениям об образуемом земельном участке</b> |                                                                                                                                                                                                   | :ЗУ96 :<br>_____ :<br>обозначение земельного участка        |



1. \_\_\_\_\_

**1. Сведения о характерных точках границ образуемого земельного участка** \_\_\_\_\_ :ЗУ97 :  
 обозначение земельного участка

Система координат \_\_\_\_\_ МСК-31 \_\_\_\_\_ Зона № \_\_\_\_\_ 1 \_\_\_\_\_

| Обозначение характерных точек границ | Координаты, м |              | Метод определения координат                             | Формулы, примененные для расчета средней квадратической погрешности определения координат характерных точек границ (Mt), с подставленными в такие формулы значениями и итоговые (вычисленные) значения Mt, м | Описание закрепления точки |
|--------------------------------------|---------------|--------------|---------------------------------------------------------|--------------------------------------------------------------------------------------------------------------------------------------------------------------------------------------------------------------|----------------------------|
|                                      | X             | Y            |                                                         |                                                                                                                                                                                                              |                            |
| 1                                    | 2             | 3            | 4                                                       | 5                                                                                                                                                                                                            | 6                          |
| н685У                                | 395 085,24    | 1 331 701,98 | Метод спутниковых геодезических измерений (определений) | $\sqrt{(0,07^2 + 0,07^2)} = 0,10$                                                                                                                                                                            | —                          |
| н687У                                | 395 082,80    | 1 331 704,34 |                                                         |                                                                                                                                                                                                              |                            |
| н688У                                | 395 078,41    | 1 331 699,85 |                                                         |                                                                                                                                                                                                              |                            |
| н686У                                | 395 080,85    | 1 331 697,47 |                                                         |                                                                                                                                                                                                              |                            |
| н685У                                | 395 085,24    | 1 331 701,98 |                                                         |                                                                                                                                                                                                              |                            |

**2. Сведения о частях границ образуемого земельного участка** \_\_\_\_\_ :ЗУ97 :  
 обозначение земельного участка

| Обозначение части границ |       | Горизонтальное проложение (S), м | Описание прохождения части границ | Сведения о согласовании местоположения границ (согласовано/спорное) |
|--------------------------|-------|----------------------------------|-----------------------------------|---------------------------------------------------------------------|
| от т.                    | до т. |                                  |                                   |                                                                     |
| 1                        | 2     | 3                                | 4                                 | 5                                                                   |
| н685У                    | н687У | 3,39                             | —                                 | согласовано                                                         |
| н687У                    | н688У | 6,28                             |                                   |                                                                     |
| н688У                    | н686У | 3,41                             |                                   |                                                                     |
| н686У                    | н685У | 6,29                             |                                   |                                                                     |

**3. Сведения о характеристиках образуемого земельного участка** \_\_\_\_\_ :ЗУ97 :  
 обозначение земельного участка

| № п/п | Наименование характеристики земельного участка | Значение характеристики |
|-------|------------------------------------------------|-------------------------|
| 1     | 2                                              | 3                       |
|       |                                                |                         |

| 1    | 2                                                                                                                                                                                                 | 3                                                                           |
|------|---------------------------------------------------------------------------------------------------------------------------------------------------------------------------------------------------|-----------------------------------------------------------------------------|
| 1.   | Адрес земельного участка                                                                                                                                                                          | Российская Федерация, Белгородская область, Белгород г                      |
| 1.1. | Сведения о местоположении земельного участка (при отсутствии адреса) в структурированном в соответствии с федеральной информационной адресной системой виде                                       | —                                                                           |
| 1.2. | Дополнительные сведения о местоположении земельного участка                                                                                                                                       | —                                                                           |
| 2.   | Категория земель                                                                                                                                                                                  | Земли населенных пунктов                                                    |
| 3.   | Вид (виды) разрешенного использования                                                                                                                                                             | Для размещения объектов транспорта. Размещение гаражей для собственных нужд |
| 3.1. | Дополнительные сведения об использовании земельного участка                                                                                                                                       | —                                                                           |
| 4.   | Реестровый номер границ территориальной зоны или в случае отсутствия такого реестрового номера ее индивидуальное обозначение (вид, тип, номер, индекс)                                            | —                                                                           |
| 5.   | Площадь земельного участка $\pm$ величина погрешности определения (вычисления) площади ( $P \pm \Delta P$ ), м <sup>2</sup>                                                                       | $21 \pm 2,00$                                                               |
| 6.   | Формула, примененная для вычисления предельной погрешности определения площади земельного участка, с подставленными значениями и итоговые (вычисленные) значения                                  | $3,5 * 0,10 * \sqrt{(21,00)} = 2$                                           |
| 7.   | Предельный минимальный и максимальный размеры земельного участка ( $P_{\text{мин}}$ и $P_{\text{макс}}$ ), м <sup>2</sup>                                                                         | $P_{\text{мин}} = \text{—}$<br>$P_{\text{макс}} = \text{—}$                 |
| 8.   | Кадастровый или иной государственный учетный номер (инвентарный) объекта недвижимости, расположенного на образуемом земельном участке                                                             | —                                                                           |
| 9.   | Кадастровые номера исходных земельных участков                                                                                                                                                    | —                                                                           |
| 9.1. | Кадастровый номер входящего в состав земельного участка, представляющего собой единое землепользование (номер контура многоконтурного земельного участка), преобразование которого осуществляется | —                                                                           |
| 9.2. | Кадастровые номера земельных участков, исключаемых из состава измененного (исходного) земельного участка, представляющего собой единое землепользование                                           | —                                                                           |
| 9.3. | Кадастровый или иной государственный учетный номер (инвентарный) объекта недвижимости, расположенного на измененном земельном участке                                                             | —                                                                           |

| 1   | 2                                                                                                                                   | 3      |
|-----|-------------------------------------------------------------------------------------------------------------------------------------|--------|
| 10. | Условный номер земельного участка                                                                                                   | 97     |
| 11. | Учетный номер проекта межевания территории                                                                                          | —      |
| 12. | Дополнительные сведения об образовании земельного участка                                                                           | —      |
| 13. | Сведения о земельных участках (землях общего пользования, территории общего пользования), посредством которых обеспечивается доступ | :ЗУ341 |
| 14. | Иные сведения                                                                                                                       | —      |

**4. Пояснения к сведениям об образуемом земельном участке** \_\_\_\_\_ :ЗУ97 :  
 обозначение земельного участка

1. \_\_\_\_\_

**1. Сведения о характерных точках границ образуемого земельного участка** \_\_\_\_\_ :ЗУ98 :  
 обозначение земельного участка

Система координат \_\_\_\_\_ МСК-31 \_\_\_\_\_ Зона № \_\_\_\_\_ 1 \_\_\_\_\_

| Обозначение характерных точек границ | Координаты, м |              | Метод определения координат                             | Формулы, примененные для расчета средней квадратической погрешности определения координат характерных точек границ (Mt), с подставленными в такие формулы значениями и итоговые (вычисленные) значения Mt, м | Описание закрепления точки |
|--------------------------------------|---------------|--------------|---------------------------------------------------------|--------------------------------------------------------------------------------------------------------------------------------------------------------------------------------------------------------------|----------------------------|
|                                      | X             | Y            |                                                         |                                                                                                                                                                                                              |                            |
| 1                                    | 2             | 3            | 4                                                       | 5                                                                                                                                                                                                            | 6                          |
| н687У                                | 395 082,80    | 1 331 704,34 | Метод спутниковых геодезических измерений (определений) | $\sqrt{(0,07^2 + 0,07^2)} = 0,10$                                                                                                                                                                            | —                          |
| н689У                                | 395 080,08    | 1 331 706,99 |                                                         |                                                                                                                                                                                                              |                            |
| н690У                                | 395 075,71    | 1 331 702,50 |                                                         |                                                                                                                                                                                                              |                            |
| н688У                                | 395 078,41    | 1 331 699,85 |                                                         |                                                                                                                                                                                                              |                            |
| н687У                                | 395 082,80    | 1 331 704,34 |                                                         |                                                                                                                                                                                                              |                            |

| 2. Сведения о частях границ образуемого земельного участка _____ :ЗУ98 _____ :   |                                                                                                                                                                  |                                  |                                                                             |                                                                     |
|----------------------------------------------------------------------------------|------------------------------------------------------------------------------------------------------------------------------------------------------------------|----------------------------------|-----------------------------------------------------------------------------|---------------------------------------------------------------------|
| обозначение земельного участка                                                   |                                                                                                                                                                  |                                  |                                                                             |                                                                     |
| Обозначение части границ                                                         |                                                                                                                                                                  | Горизонтальное проложение (S), м | Описание прохождения части границ                                           | Сведения о согласовании местоположения границ (согласовано/спорное) |
| от т.                                                                            | до т.                                                                                                                                                            |                                  |                                                                             |                                                                     |
| 1                                                                                | 2                                                                                                                                                                | 3                                | 4                                                                           | 5                                                                   |
| н687У                                                                            | н689У                                                                                                                                                            | 3,80                             | —                                                                           | согласовано                                                         |
| н689У                                                                            | н690У                                                                                                                                                            | 6,27                             |                                                                             |                                                                     |
| н690У                                                                            | н688У                                                                                                                                                            | 3,78                             |                                                                             |                                                                     |
| н688У                                                                            | н687У                                                                                                                                                            | 6,28                             |                                                                             |                                                                     |
|                                                                                  |                                                                                                                                                                  |                                  |                                                                             |                                                                     |
| 3. Сведения о характеристиках образуемого земельного участка _____ :ЗУ98 _____ : |                                                                                                                                                                  |                                  |                                                                             |                                                                     |
| обозначение земельного участка                                                   |                                                                                                                                                                  |                                  |                                                                             |                                                                     |
| № п/п                                                                            | Наименование характеристики земельного участка                                                                                                                   |                                  | Значение характеристики                                                     |                                                                     |
| 1                                                                                | 2                                                                                                                                                                |                                  | 3                                                                           |                                                                     |
| 1.                                                                               | Адрес земельного участка                                                                                                                                         |                                  | Российская Федерация, Белгородская область, Белгород г                      |                                                                     |
| 1.1.                                                                             | Сведения о местоположении земельного участка (при отсутствии адреса) в структурированном в соответствии с федеральной информационной адресной системой виде      |                                  | —                                                                           |                                                                     |
| 1.2.                                                                             | Дополнительные сведения о местоположении земельного участка                                                                                                      |                                  | —                                                                           |                                                                     |
| 2.                                                                               | Категория земель                                                                                                                                                 |                                  | Земли населенных пунктов                                                    |                                                                     |
| 3.                                                                               | Вид (виды) разрешенного использования                                                                                                                            |                                  | Для размещения объектов транспорта. Размещение гаражей для собственных нужд |                                                                     |
| 3.1.                                                                             | Дополнительные сведения об использовании земельного участка                                                                                                      |                                  | —                                                                           |                                                                     |
| 4.                                                                               | Реестровый номер границ территориальной зоны или в случае отсутствия такого реестрового номера ее индивидуальное обозначение (вид, тип, номер, индекс)           |                                  | —                                                                           |                                                                     |
| 5.                                                                               | Площадь земельного участка ± величина погрешности определения (вычисления) площади ( $P \pm \Delta P$ ), м <sup>2</sup>                                          |                                  | 24 ± 2,00                                                                   |                                                                     |
| 6.                                                                               | Формула, примененная для вычисления предельной погрешности определения площади земельного участка, с подставленными значениями и итоговые (вычисленные) значения |                                  | $3,5*0,10*\sqrt{(24,00)} = 2$                                               |                                                                     |
| 7.                                                                               | Предельный минимальный и максимальный размеры земельного участка (Рмин) и (Рмакс), м <sup>2</sup>                                                                |                                  | Рмин = —<br>Рмакс = —                                                       |                                                                     |

| 1    | 2                                                                                                                                                                                                 | 3      |
|------|---------------------------------------------------------------------------------------------------------------------------------------------------------------------------------------------------|--------|
| 8.   | Кадастровый или иной государственный учетный номер (инвентарный) объекта недвижимости, расположенного на образуемом земельном участке                                                             | —      |
| 9.   | Кадастровые номера исходных земельных участков                                                                                                                                                    | —      |
| 9.1. | Кадастровый номер входящего в состав земельного участка, представляющего собой единое землепользование (номер контура многоконтурного земельного участка), преобразование которого осуществляется | —      |
| 9.2. | Кадастровые номера земельных участков, исключаемых из состава измененного (исходного) земельного участка, представляющего собой единое землепользование                                           | —      |
| 9.3. | Кадастровый или иной государственный учетный номер (инвентарный) объекта недвижимости, расположенного на измененном земельном участке                                                             | —      |
| 10.  | Условный номер земельного участка                                                                                                                                                                 | 98     |
| 11.  | Учетный номер проекта межевания территории                                                                                                                                                        | —      |
| 12.  | Дополнительные сведения об образовании земельного участка                                                                                                                                         | —      |
| 13.  | Сведения о земельных участках (землях общего пользования, территории общего пользования), посредством которых обеспечивается доступ                                                               | :ЗУ341 |
| 14.  | Иные сведения                                                                                                                                                                                     | —      |

**4. Пояснения к сведениям об образуемом земельном участке** :ЗУ98 :  
 обозначение земельного участка

1. —

**1. Сведения о характерных точках границ образуемого земельного участка** :ЗУ99 :  
 обозначение земельного участка

Система координат МСК-31 Зона № 1

| Обозначение характерных точек границ | Координаты, м |   | Метод определения координат | Формулы, примененные для расчета средней квадратической погрешности определения координат характерных точек границ (Mt), с подставленными в такие формулы значениями и итоговые (вычисленные) значения Mt, м | Описание закрепления точки |
|--------------------------------------|---------------|---|-----------------------------|--------------------------------------------------------------------------------------------------------------------------------------------------------------------------------------------------------------|----------------------------|
|                                      | X             | Y |                             |                                                                                                                                                                                                              |                            |
|                                      |               |   |                             |                                                                                                                                                                                                              |                            |

| 1     | 2          | 3            | 4                                                       | 5                                 | 6 |
|-------|------------|--------------|---------------------------------------------------------|-----------------------------------|---|
| н512У | 395 100,63 | 1 331 678,10 | Метод спутниковых геодезических измерений (определений) | $\sqrt{(0,07^2 + 0,07^2)} = 0,10$ | — |
| н507У | 395 100,74 | 1 331 678,18 |                                                         |                                   |   |
| н675У | 395 098,02 | 1 331 680,66 |                                                         |                                   |   |
| н691У | 395 093,82 | 1 331 676,27 |                                                         |                                   |   |
| н513У | 395 096,40 | 1 331 673,75 |                                                         |                                   |   |
| н512У | 395 100,63 | 1 331 678,10 |                                                         |                                   |   |

**2. Сведения о частях границ образуемого земельного участка** \_\_\_\_\_:ЗУ99 \_\_\_\_\_:  
 обозначение земельного участка

| Обозначение части границ |       | Горизонтальное проложение (S), м | Описание прохождения части границ | Сведения о согласовании местоположения границ (согласовано/спорное) |
|--------------------------|-------|----------------------------------|-----------------------------------|---------------------------------------------------------------------|
| от т.                    | до т. |                                  |                                   |                                                                     |
| 1                        | 2     | 3                                | 4                                 | 5                                                                   |
| н512У                    | н507У | 0,14                             | —                                 | согласовано                                                         |
| н507У                    | н675У | 3,68                             |                                   |                                                                     |
| н675У                    | н691У | 6,08                             |                                   |                                                                     |
| н691У                    | н513У | 3,61                             |                                   |                                                                     |
| н513У                    | н512У | 6,07                             |                                   |                                                                     |

**3. Сведения о характеристиках образуемого земельного участка** \_\_\_\_\_:ЗУ99 \_\_\_\_\_:  
 обозначение земельного участка

| № п/п | Наименование характеристики земельного участка                                                                                                              | Значение характеристики                                                     |
|-------|-------------------------------------------------------------------------------------------------------------------------------------------------------------|-----------------------------------------------------------------------------|
| 1     | 2                                                                                                                                                           | 3                                                                           |
| 1.    | Адрес земельного участка                                                                                                                                    | Российская Федерация, Белгородская область, Белгород г                      |
| 1.1.  | Сведения о местоположении земельного участка (при отсутствии адреса) в структурированном в соответствии с федеральной информационной адресной системой виде | —                                                                           |
| 1.2.  | Дополнительные сведения о местоположении земельного участка                                                                                                 | —                                                                           |
| 2.    | Категория земель                                                                                                                                            | Земли населенных пунктов                                                    |
| 3.    | Вид (виды) разрешенного использования                                                                                                                       | Для размещения объектов транспорта. Размещение гаражей для собственных нужд |

| 1    | 2                                                                                                                                                                                                 | 3                                                           |
|------|---------------------------------------------------------------------------------------------------------------------------------------------------------------------------------------------------|-------------------------------------------------------------|
| 3.1. | Дополнительные сведения об использовании земельного участка                                                                                                                                       | —                                                           |
| 4.   | Реестровый номер границ территориальной зоны или в случае отсутствия такого реестрового номера ее индивидуальное обозначение (вид, тип, номер, индекс)                                            | —                                                           |
| 5.   | Площадь земельного участка $\pm$ величина погрешности определения (вычисления) площади ( $P \pm \Delta P$ ), м <sup>2</sup>                                                                       | 22 $\pm$ 2,00                                               |
| 6.   | Формула, примененная для вычисления предельной погрешности определения площади земельного участка, с подставленными значениями и итоговые (вычисленные) значения                                  | $3,5 * 0,10 * \sqrt{(22,00)} = 2$                           |
| 7.   | Предельный минимальный и максимальный размеры земельного участка ( $P_{\text{мин}}$ и $P_{\text{макс}}$ ), м <sup>2</sup>                                                                         | $P_{\text{мин}} = \text{—}$<br>$P_{\text{макс}} = \text{—}$ |
| 8.   | Кадастровый или иной государственный учетный номер (инвентарный) объекта недвижимости, расположенного на образуемом земельном участке                                                             | —                                                           |
| 9.   | Кадастровые номера исходных земельных участков                                                                                                                                                    | —                                                           |
| 9.1. | Кадастровый номер входящего в состав земельного участка, представляющего собой единое землепользование (номер контура многоконтурного земельного участка), преобразование которого осуществляется | —                                                           |
| 9.2. | Кадастровые номера земельных участков, исключаемых из состава измененного (исходного) земельного участка, представляющего собой единое землепользование                                           | —                                                           |
| 9.3. | Кадастровый или иной государственный учетный номер (инвентарный) объекта недвижимости, расположенного на измененном земельном участке                                                             | —                                                           |
| 10.  | Условный номер земельного участка                                                                                                                                                                 | 99                                                          |
| 11.  | Учетный номер проекта межевания территории                                                                                                                                                        | —                                                           |
| 12.  | Дополнительные сведения об образовании земельного участка                                                                                                                                         | —                                                           |
| 13.  | Сведения о земельных участках (землях общего пользования, территории общего пользования), посредством которых обеспечивается доступ                                                               | :ЗУ341                                                      |
| 14.  | Иные сведения                                                                                                                                                                                     | —                                                           |

**4. Пояснения к сведениям об образуемом земельном участке** \_\_\_\_\_ :ЗУ99 :  
 обозначение земельного участка

1. \_\_\_\_\_

**1. Сведения о характерных точках границ образуемого земельного участка** \_\_\_\_\_ :ЗУ100 :  
 обозначение земельного участка

Система координат \_\_\_\_\_ МСК-31 \_\_\_\_\_ Зона № \_\_\_\_\_ 1 \_\_\_\_\_

| Обозначение характерных точек границ | Координаты, м |              | Метод определения координат                             | Формулы, примененные для расчета средней квадратической погрешности определения координат характерных точек границ (Mt), с подставленными в такие формулы значениями и итоговые (вычисленные) значения Mt, м | Описание закрепления точки |
|--------------------------------------|---------------|--------------|---------------------------------------------------------|--------------------------------------------------------------------------------------------------------------------------------------------------------------------------------------------------------------|----------------------------|
|                                      | X             | Y            |                                                         |                                                                                                                                                                                                              |                            |
| 1                                    | 2             | 3            | 4                                                       | 5                                                                                                                                                                                                            | 6                          |
| н14У                                 | 395 098,26    | 1 331 680,91 | Метод спутниковых геодезических измерений (определений) | $\sqrt{(0,07^2 + 0,07^2)} = 0,10$                                                                                                                                                                            | —                          |
| н13У                                 | 395 095,86    | 1 331 683,25 |                                                         |                                                                                                                                                                                                              |                            |
| н678У                                | 395 095,62    | 1 331 683,00 |                                                         |                                                                                                                                                                                                              |                            |
| н692У                                | 395 091,36    | 1 331 678,63 |                                                         |                                                                                                                                                                                                              |                            |
| н691У                                | 395 093,82    | 1 331 676,27 |                                                         |                                                                                                                                                                                                              |                            |
| н675У                                | 395 098,02    | 1 331 680,66 |                                                         |                                                                                                                                                                                                              |                            |
| н14У                                 | 395 098,26    | 1 331 680,91 |                                                         |                                                                                                                                                                                                              |                            |

**2. Сведения о частях границ образуемого земельного участка** \_\_\_\_\_ :ЗУ100 :  
 обозначение земельного участка

| Обозначение части границ |       | Горизонтальное проложение (S), м | Описание прохождения части границ | Сведения о согласовании местоположения границ (согласовано/спорное) |
|--------------------------|-------|----------------------------------|-----------------------------------|---------------------------------------------------------------------|
| от т.                    | до т. |                                  |                                   |                                                                     |
| 1                        | 2     | 3                                | 4                                 | 5                                                                   |
| н14У                     | н13У  | 3,35                             | —                                 | согласовано                                                         |
| н13У                     | н678У | 0,35                             |                                   |                                                                     |
| н678У                    | н692У | 6,10                             |                                   |                                                                     |



| 1     | 2     | 3    | 4 | 5           |
|-------|-------|------|---|-------------|
| н692У | н691У | 3,41 | — | согласовано |
| н691У | н675У | 6,08 |   |             |
| н675У | н14У  | 0,35 |   |             |

**3. Сведения о характеристиках образуемого земельного участка** \_\_\_\_\_ :  
 \_\_\_\_\_ :  
 обозначение земельного участка

| № п/п | Наименование характеристики земельного участка                                                                                                                   | Значение характеристики                                                     |
|-------|------------------------------------------------------------------------------------------------------------------------------------------------------------------|-----------------------------------------------------------------------------|
| 1     | 2                                                                                                                                                                | 3                                                                           |
| 1.    | Адрес земельного участка                                                                                                                                         | Российская Федерация, Белгородская область, Белгород г                      |
| 1.1.  | Сведения о местоположении земельного участка (при отсутствии адреса) в структурированном в соответствии с федеральной информационной адресной системой виде      | —                                                                           |
| 1.2.  | Дополнительные сведения о местоположении земельного участка                                                                                                      | —                                                                           |
| 2.    | Категория земель                                                                                                                                                 | Земли населенных пунктов                                                    |
| 3.    | Вид (виды) разрешенного использования                                                                                                                            | Для размещения объектов транспорта. Размещение гаражей для собственных нужд |
| 3.1.  | Дополнительные сведения об использовании земельного участка                                                                                                      | —                                                                           |
| 4.    | Реестровый номер границ территориальной зоны или в случае отсутствия такого реестрового номера ее индивидуальное обозначение (вид, тип, номер, индекс)           | —                                                                           |
| 5.    | Площадь земельного участка ± величина погрешности определения (вычисления) площади ( $P \pm \Delta P$ ), м <sup>2</sup>                                          | 22 ± 2,00                                                                   |
| 6.    | Формула, примененная для вычисления предельной погрешности определения площади земельного участка, с подставленными значениями и итоговые (вычисленные) значения | $3,5*0,10*\sqrt{(22,00)} = 2$                                               |
| 7.    | Предельный минимальный и максимальный размеры земельного участка ( $P_{мин}$ ) и ( $P_{макс}$ ), м <sup>2</sup>                                                  | $P_{мин} = —$<br>$P_{макс} = —$                                             |
| 8.    | Кадастровый или иной государственный учетный номер (инвентарный) объекта недвижимости, расположенного на образуемом земельном участке                            | —                                                                           |
| 9.    | Кадастровые номера исходных земельных участков                                                                                                                   | —                                                                           |

| 1    | 2                                                                                                                                                                                                 | 3      |
|------|---------------------------------------------------------------------------------------------------------------------------------------------------------------------------------------------------|--------|
| 9.1. | Кадастровый номер входящего в состав земельного участка, представляющего собой единое землепользование (номер контура многоконтурного земельного участка), преобразование которого осуществляется | —      |
| 9.2. | Кадастровые номера земельных участков, исключаемых из состава измененного (исходного) земельного участка, представляющего собой единое землепользование                                           | —      |
| 9.3. | Кадастровый или иной государственный учетный номер (инвентарный) объекта недвижимости, расположенного на измененном земельном участке                                                             | —      |
| 10.  | Условный номер земельного участка                                                                                                                                                                 | 100    |
| 11.  | Учетный номер проекта межевания территории                                                                                                                                                        | —      |
| 12.  | Дополнительные сведения об образовании земельного участка                                                                                                                                         | —      |
| 13.  | Сведения о земельных участках (землях общего пользования, территории общего пользования), посредством которых обеспечивается доступ                                                               | :ЗУ341 |
| 14.  | Иные сведения                                                                                                                                                                                     | —      |

**4. Пояснения к сведениям об образуемом земельном участке** \_\_\_\_\_ :  
 \_\_\_\_\_ :ЗУ100 \_\_\_\_\_ :  
 обозначение земельного участка

1. \_\_\_\_\_

**1. Сведения о характерных точках границ образуемого земельного участка** \_\_\_\_\_ :ЗУ101 \_\_\_\_\_ :  
 обозначение земельного участка

Система координат \_\_\_\_\_ МСК-31 \_\_\_\_\_ Зона № \_\_\_\_\_ 1 \_\_\_\_\_

| Обозначение характерных точек границ | Координаты, м |              | Метод определения координат                             | Формулы, примененные для расчета средней квадратической погрешности определения координат характерных точек границ (Mt), с подставленными в такие формулы значениями и итоговые (вычисленные) значения Mt, м | Описание закрепления точки |
|--------------------------------------|---------------|--------------|---------------------------------------------------------|--------------------------------------------------------------------------------------------------------------------------------------------------------------------------------------------------------------|----------------------------|
|                                      | X             | Y            |                                                         |                                                                                                                                                                                                              |                            |
| 1                                    | 2             | 3            | 4                                                       | 5                                                                                                                                                                                                            | 6                          |
| н678У                                | 395 095,62    | 1 331 683,00 | Метод спутниковых геодезических измерений (определений) | $\sqrt{(0,07^2 + 0,07^2)} = 0,10$                                                                                                                                                                            | —                          |

| 1     | 2          | 3            | 4                                                       | 5                                 | 6 |
|-------|------------|--------------|---------------------------------------------------------|-----------------------------------|---|
| н677У | 395 093,14 | 1 331 685,45 | Метод спутниковых геодезических измерений (определений) | $\sqrt{(0,07^2 + 0,07^2)} = 0,10$ | — |
| н693У | 395 088,76 | 1 331 680,96 |                                                         |                                   |   |
| н692У | 395 091,36 | 1 331 678,63 |                                                         |                                   |   |
| н678У | 395 095,62 | 1 331 683,00 |                                                         |                                   |   |

**2. Сведения о частях границ образуемого земельного участка** \_\_\_\_\_ :ЗУ101 \_\_\_\_\_ :  
 обозначение земельного участка

| Обозначение части границ |       | Горизонтальное проложение (S), м | Описание прохождения части границ | Сведения о согласовании местоположения границ (согласовано/спорное) |
|--------------------------|-------|----------------------------------|-----------------------------------|---------------------------------------------------------------------|
| от т.                    | до т. |                                  |                                   |                                                                     |
| 1                        | 2     | 3                                | 4                                 | 5                                                                   |
| н678У                    | н677У | 3,49                             | —                                 | согласовано                                                         |
| н677У                    | н693У | 6,27                             |                                   |                                                                     |
| н693У                    | н692У | 3,49                             |                                   |                                                                     |
| н692У                    | н678У | 6,10                             |                                   |                                                                     |

**3. Сведения о характеристиках образуемого земельного участка** \_\_\_\_\_ :ЗУ101 \_\_\_\_\_ :  
 обозначение земельного участка

| № п/п | Наименование характеристики земельного участка                                                                                                              | Значение характеристики                                                     |
|-------|-------------------------------------------------------------------------------------------------------------------------------------------------------------|-----------------------------------------------------------------------------|
| 1     | 2                                                                                                                                                           | 3                                                                           |
| 1.    | Адрес земельного участка                                                                                                                                    | Российская Федерация, Белгородская область, Белгород г                      |
| 1.1.  | Сведения о местоположении земельного участка (при отсутствии адреса) в структурированном в соответствии с федеральной информационной адресной системой виде | —                                                                           |
| 1.2.  | Дополнительные сведения о местоположении земельного участка                                                                                                 | —                                                                           |
| 2.    | Категория земель                                                                                                                                            | Земли населенных пунктов                                                    |
| 3.    | Вид (виды) разрешенного использования                                                                                                                       | Для размещения объектов транспорта. Размещение гаражей для собственных нужд |
| 3.1.  | Дополнительные сведения об использовании земельного участка                                                                                                 | —                                                                           |
| 4.    | Реестровый номер границ территориальной зоны или в случае отсутствия такого реестрового номера ее индивидуальное обозначение (вид, тип, номер, индекс)      | —                                                                           |

| 1                                                               | 2                                                                                                                                                                                                 | 3                                                   |
|-----------------------------------------------------------------|---------------------------------------------------------------------------------------------------------------------------------------------------------------------------------------------------|-----------------------------------------------------|
| 5.                                                              | Площадь земельного участка ± величина погрешности определения (вычисления) площади ( $P \pm \Delta P$ ), м <sup>2</sup>                                                                           | $22 \pm 2,00$                                       |
| 6.                                                              | Формула, примененная для вычисления предельной погрешности определения площади земельного участка, с подставленными значениями и итоговые (вычисленные) значения                                  | $3,5*0,10*\sqrt{(22,00)} = 2$                       |
| 7.                                                              | Предельный минимальный и максимальный размеры земельного участка ( $R_{\min}$ ) и ( $R_{\max}$ ), м <sup>2</sup>                                                                                  | $R_{\min} = \text{—}$<br>$R_{\max} = \text{—}$      |
| 8.                                                              | Кадастровый или иной государственный учетный номер (инвентарный) объекта недвижимости, расположенного на образуемом земельном участке                                                             | —                                                   |
| 9.                                                              | Кадастровые номера исходных земельных участков                                                                                                                                                    | —                                                   |
| 9.1.                                                            | Кадастровый номер входящего в состав земельного участка, представляющего собой единое землепользование (номер контура многоконтурного земельного участка), преобразование которого осуществляется | —                                                   |
| 9.2.                                                            | Кадастровые номера земельных участков, исключаемых из состава измененного (исходного) земельного участка, представляющего собой единое землепользование                                           | —                                                   |
| 9.3.                                                            | Кадастровый или иной государственный учетный номер (инвентарный) объекта недвижимости, расположенного на измененном земельном участке                                                             | —                                                   |
| 10.                                                             | Условный номер земельного участка                                                                                                                                                                 | 101                                                 |
| 11.                                                             | Учетный номер проекта межевания территории                                                                                                                                                        | —                                                   |
| 12.                                                             | Дополнительные сведения об образовании земельного участка                                                                                                                                         | —                                                   |
| 13.                                                             | Сведения о земельных участках (землях общего пользования, территории общего пользования), посредством которых обеспечивается доступ                                                               | :ЗУ341                                              |
| 14.                                                             | Иные сведения                                                                                                                                                                                     | —                                                   |
| <b>4. Пояснения к сведениям об образуемом земельном участке</b> |                                                                                                                                                                                                   | :ЗУ101<br>_____ :<br>обозначение земельного участка |
| 1.                                                              |                                                                                                                                                                                                   | —                                                   |

**1. Сведения о характерных точках границ образуемого земельного участка** \_\_\_\_\_ :ЗУ102 \_\_\_\_\_ :  
 обозначение земельного участка

Система координат \_\_\_\_\_ МСК-31 \_\_\_\_\_ Зона № \_\_\_\_\_ 1 \_\_\_\_\_

| Обозначение характерных точек границ | Координаты, м |              | Метод определения координат                             | Формулы, примененные для расчета средней квадратической погрешности определения координат характерных точек границ (Mt), с подставленными в такие формулы значениями и итоговые (вычисленные) значения Mt, м | Описание закрепления точки |
|--------------------------------------|---------------|--------------|---------------------------------------------------------|--------------------------------------------------------------------------------------------------------------------------------------------------------------------------------------------------------------|----------------------------|
|                                      | X             | Y            |                                                         |                                                                                                                                                                                                              |                            |
| 1                                    | 2             | 3            | 4                                                       | 5                                                                                                                                                                                                            | 6                          |
| н677У                                | 395 093,14    | 1 331 685,45 | Метод спутниковых геодезических измерений (определений) | $\sqrt{(0,07^2 + 0,07^2)} = 0,10$                                                                                                                                                                            | —                          |
| н518У                                | 395 090,89    | 1 331 687,64 |                                                         |                                                                                                                                                                                                              |                            |
| 517                                  | 395 090,71    | 1 331 687,40 |                                                         |                                                                                                                                                                                                              |                            |
| 694                                  | 395 086,48    | 1 331 683,08 |                                                         |                                                                                                                                                                                                              |                            |
| н693У                                | 395 088,76    | 1 331 680,96 |                                                         |                                                                                                                                                                                                              |                            |
| н677У                                | 395 093,14    | 1 331 685,45 |                                                         |                                                                                                                                                                                                              |                            |

**2. Сведения о частях границ образуемого земельного участка** \_\_\_\_\_ :ЗУ102 \_\_\_\_\_ :  
 обозначение земельного участка

| Обозначение части границ |       | Горизонтальное проложение (S), м | Описание прохождения части границ | Сведения о согласовании местоположения границ (согласовано/спорное) |
|--------------------------|-------|----------------------------------|-----------------------------------|---------------------------------------------------------------------|
| от т.                    | до т. |                                  |                                   |                                                                     |
| 1                        | 2     | 3                                | 4                                 | 5                                                                   |
| н677У                    | н518У | 3,14                             | —                                 | согласовано                                                         |
| н518У                    | 517   | 0,30                             |                                   |                                                                     |
| 517                      | 694   | 6,05                             |                                   |                                                                     |
| 694                      | н693У | 3,11                             |                                   |                                                                     |
| н693У                    | н677У | 6,27                             |                                   |                                                                     |

**3. Сведения о характеристиках образуемого земельного участка** \_\_\_\_\_ :ЗУ102 \_\_\_\_\_ :  
 обозначение земельного участка

| № п/п | Наименование характеристики земельного участка | Значение характеристики |
|-------|------------------------------------------------|-------------------------|
|-------|------------------------------------------------|-------------------------|

| 1    | 2                                                                                                                                                                                                 | 3                                                                           |
|------|---------------------------------------------------------------------------------------------------------------------------------------------------------------------------------------------------|-----------------------------------------------------------------------------|
| 1.   | Адрес земельного участка                                                                                                                                                                          | Российская Федерация, Белгородская область, Белгород г                      |
| 1.1. | Сведения о местоположении земельного участка (при отсутствии адреса) в структурированном в соответствии с федеральной информационной адресной системой виде                                       | —                                                                           |
| 1.2. | Дополнительные сведения о местоположении земельного участка                                                                                                                                       | —                                                                           |
| 2.   | Категория земель                                                                                                                                                                                  | Земли населенных пунктов                                                    |
| 3.   | Вид (виды) разрешенного использования                                                                                                                                                             | Для размещения объектов транспорта. Размещение гаражей для собственных нужд |
| 3.1. | Дополнительные сведения об использовании земельного участка                                                                                                                                       | —                                                                           |
| 4.   | Реестровый номер границ территориальной зоны или в случае отсутствия такого реестрового номера ее индивидуальное обозначение (вид, тип, номер, индекс)                                            | —                                                                           |
| 5.   | Площадь земельного участка $\pm$ величина погрешности определения (вычисления) площади ( $P \pm \Delta P$ ), м <sup>2</sup>                                                                       | $20 \pm 2,00$                                                               |
| 6.   | Формула, примененная для вычисления предельной погрешности определения площади земельного участка, с подставленными значениями и итоговые (вычисленные) значения                                  | $3,5*0,10*\sqrt{(20,00)} = 2$                                               |
| 7.   | Предельный минимальный и максимальный размеры земельного участка ( $P_{\text{мин}}$ и $P_{\text{макс}}$ ), м <sup>2</sup>                                                                         | $P_{\text{мин}} = \text{—}$<br>$P_{\text{макс}} = \text{—}$                 |
| 8.   | Кадастровый или иной государственный учетный номер (инвентарный) объекта недвижимости, расположенного на образуемом земельном участке                                                             | —                                                                           |
| 9.   | Кадастровые номера исходных земельных участков                                                                                                                                                    | —                                                                           |
| 9.1. | Кадастровый номер входящего в состав земельного участка, представляющего собой единое землепользование (номер контура многоконтурного земельного участка), преобразование которого осуществляется | —                                                                           |
| 9.2. | Кадастровые номера земельных участков, исключаемых из состава измененного (исходного) земельного участка, представляющего собой единое землепользование                                           | —                                                                           |
| 9.3. | Кадастровый или иной государственный учетный номер (инвентарный) объекта недвижимости, расположенного на измененном земельном участке                                                             | —                                                                           |

| 1   | 2                                                                                                                                   | 3      |
|-----|-------------------------------------------------------------------------------------------------------------------------------------|--------|
| 10. | Условный номер земельного участка                                                                                                   | 102    |
| 11. | Учетный номер проекта межевания территории                                                                                          | —      |
| 12. | Дополнительные сведения об образовании земельного участка                                                                           | —      |
| 13. | Сведения о земельных участках (землях общего пользования, территории общего пользования), посредством которых обеспечивается доступ | :ЗУ341 |
| 14. | Иные сведения                                                                                                                       | —      |

**4. Пояснения к сведениям об образуемом земельном участке** \_\_\_\_\_ :ЗУ102 :  
 обозначение земельного участка

1. \_\_\_\_\_

**1. Сведения о характерных точках границ образуемого земельного участка** \_\_\_\_\_ :ЗУ103 :  
 обозначение земельного участка

Система координат \_\_\_\_\_ МСК-31 \_\_\_\_\_ Зона № \_\_\_\_\_ 1 \_\_\_\_\_

| Обозначение характерных точек границ | Координаты, м |              | Метод определения координат                             | Формулы, примененные для расчета средней квадратической погрешности определения координат характерных точек границ (Mt), с подставленными в такие формулы значениями и итоговые (вычисленные) значения Mt, м | Описание закрепления точки |
|--------------------------------------|---------------|--------------|---------------------------------------------------------|--------------------------------------------------------------------------------------------------------------------------------------------------------------------------------------------------------------|----------------------------|
|                                      | X             | Y            |                                                         |                                                                                                                                                                                                              |                            |
| 1                                    | 2             | 3            | 4                                                       | 5                                                                                                                                                                                                            | 6                          |
| 695                                  | 395 080,37    | 1 331 681,99 | Метод спутниковых геодезических измерений (определений) | $\sqrt{(0,07^2 + 0,07^2)} = 0,10$                                                                                                                                                                            | —                          |
| 516                                  | 395 088,11    | 1 331 689,85 |                                                         |                                                                                                                                                                                                              |                            |
| н515У                                | 395 088,19    | 1 331 690,29 |                                                         |                                                                                                                                                                                                              |                            |
| н682У                                | 395 085,71    | 1 331 692,71 |                                                         |                                                                                                                                                                                                              |                            |
| н696У                                | 395 077,79    | 1 331 684,56 |                                                         |                                                                                                                                                                                                              |                            |
| 695                                  | 395 080,37    | 1 331 681,99 |                                                         |                                                                                                                                                                                                              |                            |

**2. Сведения о частях границ образуемого земельного участка** \_\_\_\_\_ :ЗУ103 \_\_\_\_\_ :  
 обозначение земельного участка

| Обозначение части границ |       | Горизонтальное проложение (S), м | Описание прохождения части границ | Сведения о согласовании местоположения границ (согласовано/спорное) |
|--------------------------|-------|----------------------------------|-----------------------------------|---------------------------------------------------------------------|
| от т.                    | до т. |                                  |                                   |                                                                     |
| 1                        | 2     | 3                                | 4                                 | 5                                                                   |
| 695                      | 516   | 11,03                            | —                                 | согласовано                                                         |
| 516                      | н515У | 0,45                             |                                   |                                                                     |
| н515У                    | н682У | 3,47                             |                                   |                                                                     |
| н682У                    | н696У | 11,36                            |                                   |                                                                     |
| н696У                    | 695   | 3,64                             |                                   |                                                                     |

**3. Сведения о характеристиках образуемого земельного участка** \_\_\_\_\_ :ЗУ103 \_\_\_\_\_ :  
 обозначение земельного участка

| № п/п | Наименование характеристики земельного участка                                                                                                                   | Значение характеристики                                                     |
|-------|------------------------------------------------------------------------------------------------------------------------------------------------------------------|-----------------------------------------------------------------------------|
| 1     | 2                                                                                                                                                                | 3                                                                           |
| 1.    | Адрес земельного участка                                                                                                                                         | Российская Федерация, Белгородская область, Белгород г                      |
| 1.1.  | Сведения о местоположении земельного участка (при отсутствии адреса) в структурированном в соответствии с федеральной информационной адресной системой виде      | —                                                                           |
| 1.2.  | Дополнительные сведения о местоположении земельного участка                                                                                                      | —                                                                           |
| 2.    | Категория земель                                                                                                                                                 | Земли населенных пунктов                                                    |
| 3.    | Вид (виды) разрешенного использования                                                                                                                            | Для размещения объектов транспорта. Размещение гаражей для собственных нужд |
| 3.1.  | Дополнительные сведения об использовании земельного участка                                                                                                      | —                                                                           |
| 4.    | Реестровый номер границ территориальной зоны или в случае отсутствия такого реестрового номера ее индивидуальное обозначение (вид, тип, номер, индекс)           | —                                                                           |
| 5.    | Площадь земельного участка ± величина погрешности определения (вычисления) площади ( $P \pm \Delta P$ ), м <sup>2</sup>                                          | 42 ± 2,00                                                                   |
| 6.    | Формула, примененная для вычисления предельной погрешности определения площади земельного участка, с подставленными значениями и итоговые (вычисленные) значения | $3,5 * 0,10 * \sqrt{(42,00)} = 2$                                           |
| 7.    | Предельный минимальный и максимальный размеры земельного участка (Рмин) и (Рмакс), м <sup>2</sup>                                                                | Рмин = —<br>Рмакс = —                                                       |



| 1                                                                             | 2                                                                                                                                                                                                 | 3                                        |                             |                                                                                                                                                                                                              |                            |
|-------------------------------------------------------------------------------|---------------------------------------------------------------------------------------------------------------------------------------------------------------------------------------------------|------------------------------------------|-----------------------------|--------------------------------------------------------------------------------------------------------------------------------------------------------------------------------------------------------------|----------------------------|
| 8.                                                                            | Кадастровый или иной государственный учетный номер (инвентарный) объекта недвижимости, расположенного на образуемом земельном участке                                                             | —                                        |                             |                                                                                                                                                                                                              |                            |
| 9.                                                                            | Кадастровые номера исходных земельных участков                                                                                                                                                    | —                                        |                             |                                                                                                                                                                                                              |                            |
| 9.1.                                                                          | Кадастровый номер входящего в состав земельного участка, представляющего собой единое землепользование (номер контура многоконтурного земельного участка), преобразование которого осуществляется | —                                        |                             |                                                                                                                                                                                                              |                            |
| 9.2.                                                                          | Кадастровые номера земельных участков, исключаемых из состава измененного (исходного) земельного участка, представляющего собой единое землепользование                                           | —                                        |                             |                                                                                                                                                                                                              |                            |
| 9.3.                                                                          | Кадастровый или иной государственный учетный номер (инвентарный) объекта недвижимости, расположенного на измененном земельном участке                                                             | —                                        |                             |                                                                                                                                                                                                              |                            |
| 10.                                                                           | Условный номер земельного участка                                                                                                                                                                 | 103                                      |                             |                                                                                                                                                                                                              |                            |
| 11.                                                                           | Учетный номер проекта межевания территории                                                                                                                                                        | —                                        |                             |                                                                                                                                                                                                              |                            |
| 12.                                                                           | Дополнительные сведения об образовании земельного участка                                                                                                                                         | —                                        |                             |                                                                                                                                                                                                              |                            |
| 13.                                                                           | Сведения о земельных участках (землях общего пользования, территории общего пользования), посредством которых обеспечивается доступ                                                               | :ЗУ341                                   |                             |                                                                                                                                                                                                              |                            |
| 14.                                                                           | Иные сведения                                                                                                                                                                                     | —                                        |                             |                                                                                                                                                                                                              |                            |
| <b>4. Пояснения к сведениям об образуемом земельном участке</b>               |                                                                                                                                                                                                   | :ЗУ103<br>обозначение земельного участка |                             |                                                                                                                                                                                                              |                            |
| 1.                                                                            | —                                                                                                                                                                                                 |                                          |                             |                                                                                                                                                                                                              |                            |
| <b>1. Сведения о характерных точках границ образуемого земельного участка</b> |                                                                                                                                                                                                   | :ЗУ104<br>обозначение земельного участка |                             |                                                                                                                                                                                                              |                            |
| Система координат <u>МСК-31</u>                                               |                                                                                                                                                                                                   | Зона № <u>1</u>                          |                             |                                                                                                                                                                                                              |                            |
| Обозначение характерных точек границ                                          | Координаты, м                                                                                                                                                                                     |                                          | Метод определения координат | Формулы, примененные для расчета средней квадратической погрешности определения координат характерных точек границ (Mt), с подставленными в такие формулы значениями и итоговые (вычисленные) значения Mt, м | Описание закрепления точки |
|                                                                               | X                                                                                                                                                                                                 | Y                                        |                             |                                                                                                                                                                                                              |                            |

| 1     | 2          | 3            | 4                                                       | 5                                 | 6 |
|-------|------------|--------------|---------------------------------------------------------|-----------------------------------|---|
| н682У | 395 085,71 | 1 331 692,71 | Метод спутниковых геодезических измерений (определений) | $\sqrt{(0,07^2 + 0,07^2)} = 0,10$ | — |
| н684У | 395 083,27 | 1 331 695,11 |                                                         |                                   |   |
| н697У | 395 075,33 | 1 331 686,95 |                                                         |                                   |   |
| н696У | 395 077,79 | 1 331 684,56 |                                                         |                                   |   |
| н682У | 395 085,71 | 1 331 692,71 |                                                         |                                   |   |

**2. Сведения о частях границ образуемого земельного участка** \_\_\_\_\_ :  
 \_\_\_\_\_ :  
 обозначение земельного участка

| Обозначение части границ |       | Горизонтальное проложение (S), м | Описание прохождения части границ | Сведения о согласовании местоположения границ (согласовано/спорное) |
|--------------------------|-------|----------------------------------|-----------------------------------|---------------------------------------------------------------------|
| от т.                    | до т. |                                  |                                   |                                                                     |
| 1                        | 2     | 3                                | 4                                 | 5                                                                   |
| н682У                    | н684У | 3,42                             | —                                 | согласовано                                                         |
| н684У                    | н697У | 11,39                            |                                   |                                                                     |
| н697У                    | н696У | 3,43                             |                                   |                                                                     |
| н696У                    | н682У | 11,36                            |                                   |                                                                     |

**3. Сведения о характеристиках образуемого земельного участка** \_\_\_\_\_ :  
 \_\_\_\_\_ :  
 обозначение земельного участка

| № п/п | Наименование характеристики земельного участка                                                                                                              | Значение характеристики                                                     |
|-------|-------------------------------------------------------------------------------------------------------------------------------------------------------------|-----------------------------------------------------------------------------|
| 1     | 2                                                                                                                                                           | 3                                                                           |
| 1.    | Адрес земельного участка                                                                                                                                    | Российская Федерация, Белгородская область, Белгород г                      |
| 1.1.  | Сведения о местоположении земельного участка (при отсутствии адреса) в структурированном в соответствии с федеральной информационной адресной системой виде | —                                                                           |
| 1.2.  | Дополнительные сведения о местоположении земельного участка                                                                                                 | —                                                                           |
| 2.    | Категория земель                                                                                                                                            | Земли населенных пунктов                                                    |
| 3.    | Вид (виды) разрешенного использования                                                                                                                       | Для размещения объектов транспорта. Размещение гаражей для собственных нужд |
| 3.1.  | Дополнительные сведения об использовании земельного участка                                                                                                 | —                                                                           |

| 1                                                               | 2                                                                                                                                                                                                 | 3                                                           |
|-----------------------------------------------------------------|---------------------------------------------------------------------------------------------------------------------------------------------------------------------------------------------------|-------------------------------------------------------------|
| 4.                                                              | Реестровый номер границ территориальной зоны или в случае отсутствия такого реестрового номера ее индивидуальное обозначение (вид, тип, номер, индекс)                                            | —                                                           |
| 5.                                                              | Площадь земельного участка ± величина погрешности определения (вычисления) площади ( $P \pm \Delta P$ ), м <sup>2</sup>                                                                           | 39 ± 2,00                                                   |
| 6.                                                              | Формула, примененная для вычисления предельной погрешности определения площади земельного участка, с подставленными значениями и итоговые (вычисленные) значения                                  | $3,5 * 0,10 * \sqrt{(39,00)} = 2$                           |
| 7.                                                              | Предельный минимальный и максимальный размеры земельного участка ( $P_{\text{мин}}$ и $P_{\text{макс}}$ ), м <sup>2</sup>                                                                         | $P_{\text{мин}} = \text{—}$<br>$P_{\text{макс}} = \text{—}$ |
| 8.                                                              | Кадастровый или иной государственный учетный номер (инвентарный) объекта недвижимости, расположенного на образуемом земельном участке                                                             | —                                                           |
| 9.                                                              | Кадастровые номера исходных земельных участков                                                                                                                                                    | —                                                           |
| 9.1.                                                            | Кадастровый номер входящего в состав земельного участка, представляющего собой единое землепользование (номер контура многоконтурного земельного участка), преобразование которого осуществляется | —                                                           |
| 9.2.                                                            | Кадастровые номера земельных участков, исключаемых из состава измененного (исходного) земельного участка, представляющего собой единое землепользование                                           | —                                                           |
| 9.3.                                                            | Кадастровый или иной государственный учетный номер (инвентарный) объекта недвижимости, расположенного на измененном земельном участке                                                             | —                                                           |
| 10.                                                             | Условный номер земельного участка                                                                                                                                                                 | 104                                                         |
| 11.                                                             | Учетный номер проекта межевания территории                                                                                                                                                        | —                                                           |
| 12.                                                             | Дополнительные сведения об образовании земельного участка                                                                                                                                         | —                                                           |
| 13.                                                             | Сведения о земельных участках (землях общего пользования, территории общего пользования), посредством которых обеспечивается доступ                                                               | :ЗУ341                                                      |
| 14.                                                             | Иные сведения                                                                                                                                                                                     | —                                                           |
| <b>4. Пояснения к сведениям об образуемом земельном участке</b> |                                                                                                                                                                                                   | :ЗУ104<br>: обозначение земельного участка                  |

1. \_\_\_\_\_

**1. Сведения о характерных точках границ образуемого земельного участка** \_\_\_\_\_ :ЗУ105 :  
 обозначение земельного участка

Система координат \_\_\_\_\_ МСК-31 \_\_\_\_\_ Зона № \_\_\_\_\_ 1 \_\_\_\_\_

| Обозначение характерных точек границ | Координаты, м |              | Метод определения координат                             | Формулы, примененные для расчета средней квадратической погрешности определения координат характерных точек границ (Mt), с подставленными в такие формулы значениями и итоговые (вычисленные) значения Mt, м | Описание закрепления точки |
|--------------------------------------|---------------|--------------|---------------------------------------------------------|--------------------------------------------------------------------------------------------------------------------------------------------------------------------------------------------------------------|----------------------------|
|                                      | X             | Y            |                                                         |                                                                                                                                                                                                              |                            |
| 1                                    | 2             | 3            | 4                                                       | 5                                                                                                                                                                                                            | 6                          |
| н684У                                | 395 083,27    | 1 331 695,11 | Метод спутниковых геодезических измерений (определений) | $\sqrt{(0,07^2 + 0,07^2)} = 0,10$                                                                                                                                                                            | —                          |
| н686У                                | 395 080,85    | 1 331 697,47 |                                                         |                                                                                                                                                                                                              |                            |
| н698У                                | 395 073,01    | 1 331 689,20 |                                                         |                                                                                                                                                                                                              |                            |
| н697У                                | 395 075,33    | 1 331 686,95 |                                                         |                                                                                                                                                                                                              |                            |
| н684У                                | 395 083,27    | 1 331 695,11 |                                                         |                                                                                                                                                                                                              |                            |

**2. Сведения о частях границ образуемого земельного участка** \_\_\_\_\_ :ЗУ105 :  
 обозначение земельного участка

| Обозначение части границ |       | Горизонтальное проложение (S), м | Описание прохождения части границ | Сведения о согласовании местоположения границ (согласовано/спорное) |
|--------------------------|-------|----------------------------------|-----------------------------------|---------------------------------------------------------------------|
| от т.                    | до т. |                                  |                                   |                                                                     |
| 1                        | 2     | 3                                | 4                                 | 5                                                                   |
| н684У                    | н686У | 3,38                             | —                                 | согласовано                                                         |
| н686У                    | н698У | 11,40                            |                                   |                                                                     |
| н698У                    | н697У | 3,23                             |                                   |                                                                     |
| н697У                    | н684У | 11,39                            |                                   |                                                                     |

**3. Сведения о характеристиках образуемого земельного участка** \_\_\_\_\_ :ЗУ105 :  
 обозначение земельного участка

| № п/п | Наименование характеристики земельного участка | Значение характеристики |
|-------|------------------------------------------------|-------------------------|
| 1     | 2                                              | 3                       |
| 1     |                                                |                         |

| 1    | 2                                                                                                                                                                                                 | 3                                                                           |
|------|---------------------------------------------------------------------------------------------------------------------------------------------------------------------------------------------------|-----------------------------------------------------------------------------|
| 1.   | Адрес земельного участка                                                                                                                                                                          | Российская Федерация, Белгородская область, Белгород г                      |
| 1.1. | Сведения о местоположении земельного участка (при отсутствии адреса) в структурированном в соответствии с федеральной информационной адресной системой виде                                       | —                                                                           |
| 1.2. | Дополнительные сведения о местоположении земельного участка                                                                                                                                       | —                                                                           |
| 2.   | Категория земель                                                                                                                                                                                  | Земли населенных пунктов                                                    |
| 3.   | Вид (виды) разрешенного использования                                                                                                                                                             | Для размещения объектов транспорта. Размещение гаражей для собственных нужд |
| 3.1. | Дополнительные сведения об использовании земельного участка                                                                                                                                       | —                                                                           |
| 4.   | Реестровый номер границ территориальной зоны или в случае отсутствия такого реестрового номера ее индивидуальное обозначение (вид, тип, номер, индекс)                                            | —                                                                           |
| 5.   | Площадь земельного участка $\pm$ величина погрешности определения (вычисления) площади ( $P \pm \Delta P$ ), м <sup>2</sup>                                                                       | $38 \pm 2,00$                                                               |
| 6.   | Формула, примененная для вычисления предельной погрешности определения площади земельного участка, с подставленными значениями и итоговые (вычисленные) значения                                  | $3,5*0,10*\sqrt{(38,00)} = 2$                                               |
| 7.   | Предельный минимальный и максимальный размеры земельного участка ( $P_{\text{мин}}$ и $P_{\text{макс}}$ ), м <sup>2</sup>                                                                         | $P_{\text{мин}} = \text{—}$<br>$P_{\text{макс}} = \text{—}$                 |
| 8.   | Кадастровый или иной государственный учетный номер (инвентарный) объекта недвижимости, расположенного на образуемом земельном участке                                                             | —                                                                           |
| 9.   | Кадастровые номера исходных земельных участков                                                                                                                                                    | —                                                                           |
| 9.1. | Кадастровый номер входящего в состав земельного участка, представляющего собой единое землепользование (номер контура многоконтурного земельного участка), преобразование которого осуществляется | —                                                                           |
| 9.2. | Кадастровые номера земельных участков, исключаемых из состава измененного (исходного) земельного участка, представляющего собой единое землепользование                                           | —                                                                           |
| 9.3. | Кадастровый или иной государственный учетный номер (инвентарный) объекта недвижимости, расположенного на измененном земельном участке                                                             | —                                                                           |

| 1   | 2                                                                                                                                   | 3      |
|-----|-------------------------------------------------------------------------------------------------------------------------------------|--------|
| 10. | Условный номер земельного участка                                                                                                   | 105    |
| 11. | Учетный номер проекта межевания территории                                                                                          | —      |
| 12. | Дополнительные сведения об образовании земельного участка                                                                           | —      |
| 13. | Сведения о земельных участках (землях общего пользования, территории общего пользования), посредством которых обеспечивается доступ | :ЗУ341 |
| 14. | Иные сведения                                                                                                                       | —      |

**4. Пояснения к сведениям об образуемом земельном участке** \_\_\_\_\_ :ЗУ105 \_\_\_\_\_ :  
 обозначение земельного участка

1. \_\_\_\_\_

**1. Сведения о характерных точках границ образуемого земельного участка** \_\_\_\_\_ :ЗУ106 \_\_\_\_\_ :  
 обозначение земельного участка

Система координат \_\_\_\_\_ МСК-31 \_\_\_\_\_ Зона № \_\_\_\_\_ 1 \_\_\_\_\_

| Обозначение характерных точек границ | Координаты, м |              | Метод определения координат                             | Формулы, примененные для расчета средней квадратической погрешности определения координат характерных точек границ (Mt), с подставленными в такие формулы значениями и итоговые (вычисленные) значения Mt, м | Описание закрепления точки |
|--------------------------------------|---------------|--------------|---------------------------------------------------------|--------------------------------------------------------------------------------------------------------------------------------------------------------------------------------------------------------------|----------------------------|
|                                      | X             | Y            |                                                         |                                                                                                                                                                                                              |                            |
| 1                                    | 2             | 3            | 4                                                       | 5                                                                                                                                                                                                            | 6                          |
| н686У                                | 395 080,85    | 1 331 697,47 | Метод спутниковых геодезических измерений (определений) | $\sqrt{(0,07^2 + 0,07^2)} = 0,10$                                                                                                                                                                            | —                          |
| н688У                                | 395 078,41    | 1 331 699,85 |                                                         |                                                                                                                                                                                                              |                            |
| н699У                                | 395 070,47    | 1 331 691,68 |                                                         |                                                                                                                                                                                                              |                            |
| н698У                                | 395 073,01    | 1 331 689,20 |                                                         |                                                                                                                                                                                                              |                            |
| н686У                                | 395 080,85    | 1 331 697,47 |                                                         |                                                                                                                                                                                                              |                            |

| 2. Сведения о частях границ образуемого земельного участка _____ :ЗУ106 _____ :   |                                                                                                                                                                  |                                  |                                                                             |                                                                     |
|-----------------------------------------------------------------------------------|------------------------------------------------------------------------------------------------------------------------------------------------------------------|----------------------------------|-----------------------------------------------------------------------------|---------------------------------------------------------------------|
| обозначение земельного участка                                                    |                                                                                                                                                                  |                                  |                                                                             |                                                                     |
| Обозначение части границ                                                          |                                                                                                                                                                  | Горизонтальное проложение (S), м | Описание прохождения части границ                                           | Сведения о согласовании местоположения границ (согласовано/спорное) |
| от т.                                                                             | до т.                                                                                                                                                            |                                  |                                                                             |                                                                     |
| 1                                                                                 | 2                                                                                                                                                                | 3                                | 4                                                                           | 5                                                                   |
| н686У                                                                             | н688У                                                                                                                                                            | 3,41                             | —                                                                           | согласовано                                                         |
| н688У                                                                             | н699У                                                                                                                                                            | 11,39                            |                                                                             |                                                                     |
| н699У                                                                             | н698У                                                                                                                                                            | 3,55                             |                                                                             |                                                                     |
| н698У                                                                             | н686У                                                                                                                                                            | 11,40                            |                                                                             |                                                                     |
|                                                                                   |                                                                                                                                                                  |                                  |                                                                             |                                                                     |
| 3. Сведения о характеристиках образуемого земельного участка _____ :ЗУ106 _____ : |                                                                                                                                                                  |                                  |                                                                             |                                                                     |
| обозначение земельного участка                                                    |                                                                                                                                                                  |                                  |                                                                             |                                                                     |
| № п/п                                                                             | Наименование характеристики земельного участка                                                                                                                   |                                  | Значение характеристики                                                     |                                                                     |
| 1                                                                                 | 2                                                                                                                                                                |                                  | 3                                                                           |                                                                     |
| 1.                                                                                | Адрес земельного участка                                                                                                                                         |                                  | Российская Федерация, Белгородская область, Белгород г                      |                                                                     |
| 1.1.                                                                              | Сведения о местоположении земельного участка (при отсутствии адреса) в структурированном в соответствии с федеральной информационной адресной системой виде      |                                  | —                                                                           |                                                                     |
| 1.2.                                                                              | Дополнительные сведения о местоположении земельного участка                                                                                                      |                                  | —                                                                           |                                                                     |
| 2.                                                                                | Категория земель                                                                                                                                                 |                                  | Земли населенных пунктов                                                    |                                                                     |
| 3.                                                                                | Вид (виды) разрешенного использования                                                                                                                            |                                  | Для размещения объектов транспорта. Размещение гаражей для собственных нужд |                                                                     |
| 3.1.                                                                              | Дополнительные сведения об использовании земельного участка                                                                                                      |                                  | —                                                                           |                                                                     |
| 4.                                                                                | Реестровый номер границ территориальной зоны или в случае отсутствия такого реестрового номера ее индивидуальное обозначение (вид, тип, номер, индекс)           |                                  | —                                                                           |                                                                     |
| 5.                                                                                | Площадь земельного участка ± величина погрешности определения (вычисления) площади ( $P \pm \Delta P$ ), м <sup>2</sup>                                          |                                  | 40 ± 2,00                                                                   |                                                                     |
| 6.                                                                                | Формула, примененная для вычисления предельной погрешности определения площади земельного участка, с подставленными значениями и итоговые (вычисленные) значения |                                  | $3,5*0,10*\sqrt{(40,00)} = 2$                                               |                                                                     |
| 7.                                                                                | Предельный минимальный и максимальный размеры земельного участка (Рмин) и (Рмакс), м <sup>2</sup>                                                                |                                  | Рмин = —<br>Рмакс = —                                                       |                                                                     |

| 1    | 2                                                                                                                                                                                                 | 3      |
|------|---------------------------------------------------------------------------------------------------------------------------------------------------------------------------------------------------|--------|
| 8.   | Кадастровый или иной государственный учетный номер (инвентарный) объекта недвижимости, расположенного на образуемом земельном участке                                                             | —      |
| 9.   | Кадастровые номера исходных земельных участков                                                                                                                                                    | —      |
| 9.1. | Кадастровый номер входящего в состав земельного участка, представляющего собой единое землепользование (номер контура многоконтурного земельного участка), преобразование которого осуществляется | —      |
| 9.2. | Кадастровые номера земельных участков, исключаемых из состава измененного (исходного) земельного участка, представляющего собой единое землепользование                                           | —      |
| 9.3. | Кадастровый или иной государственный учетный номер (инвентарный) объекта недвижимости, расположенного на измененном земельном участке                                                             | —      |
| 10.  | Условный номер земельного участка                                                                                                                                                                 | 106    |
| 11.  | Учетный номер проекта межевания территории                                                                                                                                                        | —      |
| 12.  | Дополнительные сведения об образовании земельного участка                                                                                                                                         | —      |
| 13.  | Сведения о земельных участках (землях общего пользования, территории общего пользования), посредством которых обеспечивается доступ                                                               | :ЗУ341 |
| 14.  | Иные сведения                                                                                                                                                                                     | —      |

**4. Пояснения к сведениям об образуемом земельном участке** :ЗУ106 :  
 обозначение земельного участка

1. —

**1. Сведения о характерных точках границ образуемого земельного участка** :ЗУ107 :  
 обозначение земельного участка

Система координат МСК-31 Зона № 1

| Обозначение характерных точек границ | Координаты, м |   | Метод определения координат | Формулы, примененные для расчета средней квадратической погрешности определения координат характерных точек границ (Mt), с подставленными в такие формулы значениями и итоговые (вычисленные) значения Mt, м | Описание закрепления точки |
|--------------------------------------|---------------|---|-----------------------------|--------------------------------------------------------------------------------------------------------------------------------------------------------------------------------------------------------------|----------------------------|
|                                      | X             | Y |                             |                                                                                                                                                                                                              |                            |
|                                      |               |   |                             |                                                                                                                                                                                                              |                            |



| 1     | 2          | 3            | 4                                                       | 5                                 | 6 |
|-------|------------|--------------|---------------------------------------------------------|-----------------------------------|---|
| н688У | 395 078,41 | 1 331 699,85 | Метод спутниковых геодезических измерений (определений) | $\sqrt{(0,07^2 + 0,07^2)} = 0,10$ | — |
| н690У | 395 075,71 | 1 331 702,50 |                                                         |                                   |   |
| н700У | 395 067,81 | 1 331 694,26 |                                                         |                                   |   |
| н699У | 395 070,47 | 1 331 691,68 |                                                         |                                   |   |
| н688У | 395 078,41 | 1 331 699,85 |                                                         |                                   |   |

**2. Сведения о частях границ образуемого земельного участка** \_\_\_\_\_ :  
 \_\_\_\_\_ :  
 обозначение земельного участка

| Обозначение части границ |       | Горизонтальное проложение (S), м | Описание прохождения части границ | Сведения о согласовании местоположения границ (согласовано/спорное) |
|--------------------------|-------|----------------------------------|-----------------------------------|---------------------------------------------------------------------|
| от т.                    | до т. |                                  |                                   |                                                                     |
| 1                        | 2     | 3                                | 4                                 | 5                                                                   |
| н688У                    | н690У | 3,78                             | —                                 | согласовано                                                         |
| н690У                    | н700У | 11,42                            |                                   |                                                                     |
| н700У                    | н699У | 3,71                             |                                   |                                                                     |
| н699У                    | н688У | 11,39                            |                                   |                                                                     |

**3. Сведения о характеристиках образуемого земельного участка** \_\_\_\_\_ :  
 \_\_\_\_\_ :  
 обозначение земельного участка

| № п/п | Наименование характеристики земельного участка                                                                                                              | Значение характеристики                                                     |
|-------|-------------------------------------------------------------------------------------------------------------------------------------------------------------|-----------------------------------------------------------------------------|
| 1     | 2                                                                                                                                                           | 3                                                                           |
| 1.    | Адрес земельного участка                                                                                                                                    | Российская Федерация, Белгородская область, Белгород г                      |
| 1.1.  | Сведения о местоположении земельного участка (при отсутствии адреса) в структурированном в соответствии с федеральной информационной адресной системой виде | —                                                                           |
| 1.2.  | Дополнительные сведения о местоположении земельного участка                                                                                                 | —                                                                           |
| 2.    | Категория земель                                                                                                                                            | Земли населенных пунктов                                                    |
| 3.    | Вид (виды) разрешенного использования                                                                                                                       | Для размещения объектов транспорта. Размещение гаражей для собственных нужд |
| 3.1.  | Дополнительные сведения об использовании земельного участка                                                                                                 | —                                                                           |

| 1                                                               | 2                                                                                                                                                                                                 | 3                                                           |
|-----------------------------------------------------------------|---------------------------------------------------------------------------------------------------------------------------------------------------------------------------------------------------|-------------------------------------------------------------|
| 4.                                                              | Реестровый номер границ территориальной зоны или в случае отсутствия такого реестрового номера ее индивидуальное обозначение (вид, тип, номер, индекс)                                            | —                                                           |
| 5.                                                              | Площадь земельного участка ± величина погрешности определения (вычисления) площади ( $P \pm \Delta P$ ), м <sup>2</sup>                                                                           | 43 ± 2,00                                                   |
| 6.                                                              | Формула, примененная для вычисления предельной погрешности определения площади земельного участка, с подставленными значениями и итоговые (вычисленные) значения                                  | $3,5*0,10*\sqrt{(43,00)} = 2$                               |
| 7.                                                              | Предельный минимальный и максимальный размеры земельного участка ( $P_{\text{мин}}$ и $P_{\text{макс}}$ ), м <sup>2</sup>                                                                         | $P_{\text{мин}} = \text{—}$<br>$P_{\text{макс}} = \text{—}$ |
| 8.                                                              | Кадастровый или иной государственный учетный номер (инвентарный) объекта недвижимости, расположенного на образуемом земельном участке                                                             | —                                                           |
| 9.                                                              | Кадастровые номера исходных земельных участков                                                                                                                                                    | —                                                           |
| 9.1.                                                            | Кадастровый номер входящего в состав земельного участка, представляющего собой единое землепользование (номер контура многоконтурного земельного участка), преобразование которого осуществляется | —                                                           |
| 9.2.                                                            | Кадастровые номера земельных участков, исключаемых из состава измененного (исходного) земельного участка, представляющего собой единое землепользование                                           | —                                                           |
| 9.3.                                                            | Кадастровый или иной государственный учетный номер (инвентарный) объекта недвижимости, расположенного на измененном земельном участке                                                             | —                                                           |
| 10.                                                             | Условный номер земельного участка                                                                                                                                                                 | 107                                                         |
| 11.                                                             | Учетный номер проекта межевания территории                                                                                                                                                        | —                                                           |
| 12.                                                             | Дополнительные сведения об образовании земельного участка                                                                                                                                         | —                                                           |
| 13.                                                             | Сведения о земельных участках (землях общего пользования, территории общего пользования), посредством которых обеспечивается доступ                                                               | :ЗУ341                                                      |
| 14.                                                             | Иные сведения                                                                                                                                                                                     | —                                                           |
| <b>4. Пояснения к сведениям об образуемом земельном участке</b> |                                                                                                                                                                                                   | :ЗУ107<br>: обозначение земельного участка                  |

1. \_\_\_\_\_

**1. Сведения о характерных точках границ образуемого земельного участка** \_\_\_\_\_ :ЗУ108 \_\_\_\_\_ :  
 обозначение земельного участка

Система координат \_\_\_\_\_ МСК-31 \_\_\_\_\_ Зона № \_\_\_\_\_ 1 \_\_\_\_\_

| Обозначение характерных точек границ | Координаты, м |              | Метод определения координат                             | Формулы, примененные для расчета средней квадратической погрешности определения координат характерных точек границ (Mt), с подставленными в такие формулы значениями и итоговые (вычисленные) значения Mt, м | Описание закрепления точки |
|--------------------------------------|---------------|--------------|---------------------------------------------------------|--------------------------------------------------------------------------------------------------------------------------------------------------------------------------------------------------------------|----------------------------|
|                                      | X             | Y            |                                                         |                                                                                                                                                                                                              |                            |
| 1                                    | 2             | 3            | 4                                                       | 5                                                                                                                                                                                                            | 6                          |
| н701У                                | 394 927,08    | 1 331 837,52 | Метод спутниковых геодезических измерений (определений) | $\sqrt{(0,07^2 + 0,07^2)} = 0,10$                                                                                                                                                                            | —                          |
| н145У                                | 394 924,60    | 1 331 839,64 |                                                         |                                                                                                                                                                                                              |                            |
| н128У                                | 394 924,47    | 1 331 839,76 |                                                         |                                                                                                                                                                                                              |                            |
| н127У                                | 394 920,13    | 1 331 835,12 |                                                         |                                                                                                                                                                                                              |                            |
| н702У                                | 394 922,68    | 1 331 832,70 |                                                         |                                                                                                                                                                                                              |                            |
| н701У                                | 394 927,08    | 1 331 837,52 |                                                         |                                                                                                                                                                                                              |                            |

**2. Сведения о частях границ образуемого земельного участка** \_\_\_\_\_ :ЗУ108 \_\_\_\_\_ :  
 обозначение земельного участка

| Обозначение части границ |       | Горизонтальное проложение (S), м | Описание прохождения части границ | Сведения о согласовании местоположения границ (согласовано/спорное) |
|--------------------------|-------|----------------------------------|-----------------------------------|---------------------------------------------------------------------|
| от т.                    | до т. |                                  |                                   |                                                                     |
| 1                        | 2     | 3                                | 4                                 | 5                                                                   |
| н701У                    | н145У | 3,26                             | —                                 | согласовано                                                         |
| н145У                    | н128У | 0,18                             |                                   |                                                                     |
| н128У                    | н127У | 6,35                             |                                   |                                                                     |
| н127У                    | н702У | 3,52                             |                                   |                                                                     |
| н702У                    | н701У | 6,53                             |                                   |                                                                     |

| 3. Сведения о характеристиках образуемого земельного участка _____:ЗУ108 _____: |                                                                                                                                                                                                   |                                                                             |
|---------------------------------------------------------------------------------|---------------------------------------------------------------------------------------------------------------------------------------------------------------------------------------------------|-----------------------------------------------------------------------------|
| _____ обозначение земельного участка                                            |                                                                                                                                                                                                   |                                                                             |
| № п/п                                                                           | Наименование характеристики земельного участка                                                                                                                                                    | Значение характеристики                                                     |
| 1                                                                               | 2                                                                                                                                                                                                 | 3                                                                           |
| 1.                                                                              | Адрес земельного участка                                                                                                                                                                          | Российская Федерация, Белгородская область, Белгород г                      |
| 1.1.                                                                            | Сведения о местоположении земельного участка (при отсутствии адреса) в структурированном в соответствии с федеральной информационной адресной системой виде                                       | —                                                                           |
| 1.2.                                                                            | Дополнительные сведения о местоположении земельного участка                                                                                                                                       | —                                                                           |
| 2.                                                                              | Категория земель                                                                                                                                                                                  | Земли населенных пунктов                                                    |
| 3.                                                                              | Вид (виды) разрешенного использования                                                                                                                                                             | Для размещения объектов транспорта. Размещение гаражей для собственных нужд |
| 3.1.                                                                            | Дополнительные сведения об использовании земельного участка                                                                                                                                       | —                                                                           |
| 4.                                                                              | Реестровый номер границ территориальной зоны или в случае отсутствия такого реестрового номера ее индивидуальное обозначение (вид, тип, номер, индекс)                                            | —                                                                           |
| 5.                                                                              | Площадь земельного участка ± величина погрешности определения (вычисления) площади ( $P \pm \Delta P$ ), м <sup>2</sup>                                                                           | 22 ± 2,00                                                                   |
| 6.                                                                              | Формула, примененная для вычисления предельной погрешности определения площади земельного участка, с подставленными значениями и итоговые (вычисленные) значения                                  | $3,5*0,10*\sqrt{(22,00)} = 2$                                               |
| 7.                                                                              | Предельный минимальный и максимальный размеры земельного участка ( $R_{\text{мин}}$ и $R_{\text{макс}}$ ), м <sup>2</sup>                                                                         | $R_{\text{мин}} = \text{—}$<br>$R_{\text{макс}} = \text{—}$                 |
| 8.                                                                              | Кадастровый или иной государственный учетный номер (инвентарный) объекта недвижимости, расположенного на образуемом земельном участке                                                             | —                                                                           |
| 9.                                                                              | Кадастровые номера исходных земельных участков                                                                                                                                                    | —                                                                           |
| 9.1.                                                                            | Кадастровый номер входящего в состав земельного участка, представляющего собой единое землепользование (номер контура многоконтурного земельного участка), преобразование которого осуществляется | —                                                                           |
| 9.2.                                                                            | Кадастровые номера земельных участков, исключаемых из состава измененного (исходного) земельного участка, представляющего собой единое землепользование                                           | —                                                                           |

| 1    | 2                                                                                                                                     | 3      |
|------|---------------------------------------------------------------------------------------------------------------------------------------|--------|
| 9.3. | Кадастровый или иной государственный учетный номер (инвентарный) объекта недвижимости, расположенного на измененном земельном участке | —      |
| 10.  | Условный номер земельного участка                                                                                                     | 108    |
| 11.  | Учетный номер проекта межевания территории                                                                                            | —      |
| 12.  | Дополнительные сведения об образовании земельного участка                                                                             | —      |
| 13.  | Сведения о земельных участках (землях общего пользования, территории общего пользования), посредством которых обеспечивается доступ   | :ЗУ345 |
| 14.  | Иные сведения                                                                                                                         | —      |

**4. Пояснения к сведениям об образуемом земельном участке** \_\_\_\_\_ :ЗУ108 \_\_\_\_\_ :  
 обозначение земельного участка

1. \_\_\_\_\_

**1. Сведения о характерных точках границ образуемого земельного участка** \_\_\_\_\_ :ЗУ109 \_\_\_\_\_ :  
 обозначение земельного участка

Система координат \_\_\_\_\_ МСК-31 \_\_\_\_\_ Зона № \_\_\_\_\_ 1 \_\_\_\_\_

| Обозначение характерных точек границ | Координаты, м |              | Метод определения координат                             | Формулы, примененные для расчета средней квадратической погрешности определения координат характерных точек границ (Mt), с подставленными в такие формулы значениями и итоговые (вычисленные) значения Mt, м | Описание закрепления точки |
|--------------------------------------|---------------|--------------|---------------------------------------------------------|--------------------------------------------------------------------------------------------------------------------------------------------------------------------------------------------------------------|----------------------------|
|                                      | X             | Y            |                                                         |                                                                                                                                                                                                              |                            |
| 1                                    | 2             | 3            | 4                                                       | 5                                                                                                                                                                                                            | 6                          |
| н129У                                | 394 933,41    | 1 331 831,62 | Метод спутниковых геодезических измерений (определений) | $\sqrt{(0,07^2 + 0,07^2)} = 0,10$                                                                                                                                                                            | —                          |
| н138У                                | 394 933,05    | 1 331 831,95 |                                                         |                                                                                                                                                                                                              |                            |
| н137У                                | 394 933,14    | 1 331 832,04 |                                                         |                                                                                                                                                                                                              |                            |
| н140У                                | 394 930,16    | 1 331 834,75 |                                                         |                                                                                                                                                                                                              |                            |
| н703У                                | 394 925,74    | 1 331 829,71 |                                                         |                                                                                                                                                                                                              |                            |

| 1     | 2          | 3            | 4                                                       | 5                                 | 6 |
|-------|------------|--------------|---------------------------------------------------------|-----------------------------------|---|
| н130У | 394 928,99 | 1 331 826,80 | Метод спутниковых геодезических измерений (определений) | $\sqrt{(0,07^2 + 0,07^2)} = 0,10$ | — |
| н129У | 394 933,41 | 1 331 831,62 |                                                         |                                   |   |

**2. Сведения о частях границ образуемого земельного участка** \_\_\_\_\_ :  
 \_\_\_\_\_ :  
 обозначение земельного участка

| Обозначение части границ |       | Горизонтальное проложение (S), м | Описание прохождения части границ | Сведения о согласовании местоположения границ (согласовано/спорное) |
|--------------------------|-------|----------------------------------|-----------------------------------|---------------------------------------------------------------------|
| от т.                    | до т. |                                  |                                   |                                                                     |
| 1                        | 2     | 3                                | 4                                 | 5                                                                   |
| н129У                    | н138У | 0,49                             | —                                 | согласовано                                                         |
| н138У                    | н137У | 0,13                             |                                   |                                                                     |
| н137У                    | н140У | 4,03                             |                                   |                                                                     |
| н140У                    | н703У | 6,70                             |                                   |                                                                     |
| н703У                    | н130У | 4,36                             |                                   |                                                                     |
| н130У                    | н129У | 6,54                             |                                   |                                                                     |

**3. Сведения о характеристиках образуемого земельного участка** \_\_\_\_\_ :  
 \_\_\_\_\_ :  
 обозначение земельного участка

| № п/п | Наименование характеристики земельного участка                                                                                                              | Значение характеристики                                                     |
|-------|-------------------------------------------------------------------------------------------------------------------------------------------------------------|-----------------------------------------------------------------------------|
| 1     | 2                                                                                                                                                           | 3                                                                           |
| 1.    | Адрес земельного участка                                                                                                                                    | Российская Федерация, Белгородская область, Белгород г                      |
| 1.1.  | Сведения о местоположении земельного участка (при отсутствии адреса) в структурированном в соответствии с федеральной информационной адресной системой виде | —                                                                           |
| 1.2.  | Дополнительные сведения о местоположении земельного участка                                                                                                 | —                                                                           |
| 2.    | Категория земель                                                                                                                                            | Земли населенных пунктов                                                    |
| 3.    | Вид (виды) разрешенного использования                                                                                                                       | Для размещения объектов транспорта. Размещение гаражей для собственных нужд |
| 3.1.  | Дополнительные сведения об использовании земельного участка                                                                                                 | —                                                                           |
| 4.    | Реестровый номер границ территориальной зоны или в случае отсутствия такого реестрового номера ее индивидуальное обозначение (вид, тип, номер, индекс)      | —                                                                           |
| 5.    | Площадь земельного участка ± величина погрешности определения (вычисления) площади ( $P \pm \Delta P$ ), м <sup>2</sup>                                     | $30 \pm 2,00$                                                               |

| 1                                                               | 2                                                                                                                                                                                                 | 3                                          |
|-----------------------------------------------------------------|---------------------------------------------------------------------------------------------------------------------------------------------------------------------------------------------------|--------------------------------------------|
| 6.                                                              | Формула, примененная для вычисления предельной погрешности определения площади земельного участка, с подставленными значениями и итоговые (вычисленные) значения                                  | $3,5*0,10*\sqrt{(30,00)} = 2$              |
| 7.                                                              | Предельный минимальный и максимальный размеры земельного участка (Рмин) и (Рмакс), м <sup>2</sup>                                                                                                 | Рмин = —<br>Рмакс = —                      |
| 8.                                                              | Кадастровый или иной государственный учетный номер (инвентарный) объекта недвижимости, расположенного на образуемом земельном участке                                                             | —                                          |
| 9.                                                              | Кадастровые номера исходных земельных участков                                                                                                                                                    | —                                          |
| 9.1.                                                            | Кадастровый номер входящего в состав земельного участка, представляющего собой единое землепользование (номер контура многоконтурного земельного участка), преобразование которого осуществляется | —                                          |
| 9.2.                                                            | Кадастровые номера земельных участков, исключаемых из состава измененного (исходного) земельного участка, представляющего собой единое землепользование                                           | —                                          |
| 9.3.                                                            | Кадастровый или иной государственный учетный номер (инвентарный) объекта недвижимости, расположенного на измененном земельном участке                                                             | —                                          |
| 10.                                                             | Условный номер земельного участка                                                                                                                                                                 | 109                                        |
| 11.                                                             | Учетный номер проекта межевания территории                                                                                                                                                        | —                                          |
| 12.                                                             | Дополнительные сведения об образовании земельного участка                                                                                                                                         | —                                          |
| 13.                                                             | Сведения о земельных участках (землях общего пользования, территории общего пользования), посредством которых обеспечивается доступ                                                               | :ЗУ345                                     |
| 14.                                                             | Иные сведения                                                                                                                                                                                     | —                                          |
| <b>4. Пояснения к сведениям об образуемом земельном участке</b> |                                                                                                                                                                                                   | :ЗУ109 :<br>обозначение земельного участка |
| 1.                                                              |                                                                                                                                                                                                   | —                                          |

**1. Сведения о характерных точках границ образуемого земельного участка** \_\_\_\_\_ :ЗУ110 :  
 обозначение земельного участка

Система координат \_\_\_\_\_ МСК-31 \_\_\_\_\_ Зона № \_\_\_\_\_ 1 \_\_\_\_\_

| Обозначение характерных точек границ | Координаты, м |              | Метод определения координат                             | Формулы, примененные для расчета средней квадратической погрешности определения координат характерных точек границ (Mt), с подставленными в такие формулы значениями и итоговые (вычисленные) значения Mt, м | Описание закрепления точки |
|--------------------------------------|---------------|--------------|---------------------------------------------------------|--------------------------------------------------------------------------------------------------------------------------------------------------------------------------------------------------------------|----------------------------|
|                                      | X             | Y            |                                                         |                                                                                                                                                                                                              |                            |
| 1                                    | 2             | 3            | 4                                                       | 5                                                                                                                                                                                                            | 6                          |
| н140У                                | 394 930,16    | 1 331 834,75 | Метод спутниковых геодезических измерений (определений) | $\sqrt{(0,07^2 + 0,07^2)} = 0,10$                                                                                                                                                                            | —                          |
| н142У                                | 394 927,40    | 1 331 837,31 |                                                         |                                                                                                                                                                                                              |                            |
| н701У                                | 394 927,08    | 1 331 837,52 |                                                         |                                                                                                                                                                                                              |                            |
| н702У                                | 394 922,68    | 1 331 832,70 |                                                         |                                                                                                                                                                                                              |                            |
| н703У                                | 394 925,74    | 1 331 829,71 |                                                         |                                                                                                                                                                                                              |                            |
| н140У                                | 394 930,16    | 1 331 834,75 |                                                         |                                                                                                                                                                                                              |                            |

**2. Сведения о частях границ образуемого земельного участка** \_\_\_\_\_ :ЗУ110 :  
 обозначение земельного участка

| Обозначение части границ |       | Горизонтальное проложение (S), м | Описание прохождения части границ | Сведения о согласовании местоположения границ (согласовано/спорное) |
|--------------------------|-------|----------------------------------|-----------------------------------|---------------------------------------------------------------------|
| от т.                    | до т. |                                  |                                   |                                                                     |
| 1                        | 2     | 3                                | 4                                 | 5                                                                   |
| н140У                    | н142У | 3,76                             | —                                 | согласовано                                                         |
| н142У                    | н701У | 0,38                             |                                   |                                                                     |
| н701У                    | н702У | 6,53                             |                                   |                                                                     |
| н702У                    | н703У | 4,28                             |                                   |                                                                     |
| н703У                    | н140У | 6,70                             |                                   |                                                                     |

**3. Сведения о характеристиках образуемого земельного участка** \_\_\_\_\_ :ЗУ110 :  
 обозначение земельного участка

| № п/п | Наименование характеристики земельного участка | Значение характеристики |
|-------|------------------------------------------------|-------------------------|
|-------|------------------------------------------------|-------------------------|



| 1    | 2                                                                                                                                                                                                 | 3                                                                           |
|------|---------------------------------------------------------------------------------------------------------------------------------------------------------------------------------------------------|-----------------------------------------------------------------------------|
| 1.   | Адрес земельного участка                                                                                                                                                                          | Российская Федерация, Белгородская область, Белгород г                      |
| 1.1. | Сведения о местоположении земельного участка (при отсутствии адреса) в структурированном в соответствии с федеральной информационной адресной системой виде                                       | —                                                                           |
| 1.2. | Дополнительные сведения о местоположении земельного участка                                                                                                                                       | —                                                                           |
| 2.   | Категория земель                                                                                                                                                                                  | Земли населенных пунктов                                                    |
| 3.   | Вид (виды) разрешенного использования                                                                                                                                                             | Для размещения объектов транспорта. Размещение гаражей для собственных нужд |
| 3.1. | Дополнительные сведения об использовании земельного участка                                                                                                                                       | —                                                                           |
| 4.   | Реестровый номер границ территориальной зоны или в случае отсутствия такого реестрового номера ее индивидуальное обозначение (вид, тип, номер, индекс)                                            | —                                                                           |
| 5.   | Площадь земельного участка $\pm$ величина погрешности определения (вычисления) площади ( $P \pm \Delta P$ ), м <sup>2</sup>                                                                       | $28 \pm 2,00$                                                               |
| 6.   | Формула, примененная для вычисления предельной погрешности определения площади земельного участка, с подставленными значениями и итоговые (вычисленные) значения                                  | $3,5*0,10*\sqrt{(28,00)} = 2$                                               |
| 7.   | Предельный минимальный и максимальный размеры земельного участка ( $P_{\text{мин}}$ и $P_{\text{макс}}$ ), м <sup>2</sup>                                                                         | $P_{\text{мин}} = \text{—}$<br>$P_{\text{макс}} = \text{—}$                 |
| 8.   | Кадастровый или иной государственный учетный номер (инвентарный) объекта недвижимости, расположенного на образуемом земельном участке                                                             | —                                                                           |
| 9.   | Кадастровые номера исходных земельных участков                                                                                                                                                    | —                                                                           |
| 9.1. | Кадастровый номер входящего в состав земельного участка, представляющего собой единое землепользование (номер контура многоконтурного земельного участка), преобразование которого осуществляется | —                                                                           |
| 9.2. | Кадастровые номера земельных участков, исключаемых из состава измененного (исходного) земельного участка, представляющего собой единое землепользование                                           | —                                                                           |
| 9.3. | Кадастровый или иной государственный учетный номер (инвентарный) объекта недвижимости, расположенного на измененном земельном участке                                                             | —                                                                           |

| 1   | 2                                                                                                                                   | 3      |
|-----|-------------------------------------------------------------------------------------------------------------------------------------|--------|
| 10. | Условный номер земельного участка                                                                                                   | 110    |
| 11. | Учетный номер проекта межевания территории                                                                                          | —      |
| 12. | Дополнительные сведения об образовании земельного участка                                                                           | —      |
| 13. | Сведения о земельных участках (землях общего пользования, территории общего пользования), посредством которых обеспечивается доступ | :ЗУ345 |
| 14. | Иные сведения                                                                                                                       | —      |

**4. Пояснения к сведениям об образуемом земельном участке** \_\_\_\_\_ :ЗУ110 :  
 обозначение земельного участка

1. \_\_\_\_\_

**1. Сведения о характерных точках границ образуемого земельного участка** \_\_\_\_\_ :ЗУ111 :  
 обозначение земельного участка

Система координат \_\_\_\_\_ МСК-31 \_\_\_\_\_ Зона № \_\_\_\_\_ 1 \_\_\_\_\_

| Обозначение характерных точек границ | Координаты, м |              | Метод определения координат                             | Формулы, примененные для расчета средней квадратической погрешности определения координат характерных точек границ (Mt), с подставленными в такие формулы значениями и итоговые (вычисленные) значения Mt, м | Описание закрепления точки |
|--------------------------------------|---------------|--------------|---------------------------------------------------------|--------------------------------------------------------------------------------------------------------------------------------------------------------------------------------------------------------------|----------------------------|
|                                      | X             | Y            |                                                         |                                                                                                                                                                                                              |                            |
| 1                                    | 2             | 3            | 4                                                       | 5                                                                                                                                                                                                            | 6                          |
| н141У                                | 394 931,63    | 1 331 841,89 | Метод спутниковых геодезических измерений (определений) | $\sqrt{(0,07^2 + 0,07^2)} = 0,10$                                                                                                                                                                            | —                          |
| н143У                                | 394 928,97    | 1 331 844,35 |                                                         |                                                                                                                                                                                                              |                            |
| н145У                                | 394 924,60    | 1 331 839,64 |                                                         |                                                                                                                                                                                                              |                            |
| н701У                                | 394 927,08    | 1 331 837,52 |                                                         |                                                                                                                                                                                                              |                            |
| н142У                                | 394 927,40    | 1 331 837,31 |                                                         |                                                                                                                                                                                                              |                            |
| н141У                                | 394 931,63    | 1 331 841,89 |                                                         |                                                                                                                                                                                                              |                            |

**2. Сведения о частях границ образуемого земельного участка** \_\_\_\_\_ :ЗУ111 \_\_\_\_\_ :  
 обозначение земельного участка

| Обозначение части границ |       | Горизонтальное проложение (S), м | Описание прохождения части границ | Сведения о согласовании местоположения границ (согласовано/спорное) |
|--------------------------|-------|----------------------------------|-----------------------------------|---------------------------------------------------------------------|
| от т.                    | до т. |                                  |                                   |                                                                     |
| 1                        | 2     | 3                                | 4                                 | 5                                                                   |
| н141У                    | н143У | 3,62                             | —                                 | согласовано                                                         |
| н143У                    | н145У | 6,43                             |                                   |                                                                     |
| н145У                    | н701У | 3,26                             |                                   |                                                                     |
| н701У                    | н142У | 0,38                             |                                   |                                                                     |
| н142У                    | н141У | 6,23                             |                                   |                                                                     |
|                          |       |                                  |                                   |                                                                     |

**3. Сведения о характеристиках образуемого земельного участка** \_\_\_\_\_ :ЗУ111 \_\_\_\_\_ :  
 обозначение земельного участка

| № п/п | Наименование характеристики земельного участка                                                                                                                   | Значение характеристики                                                     |
|-------|------------------------------------------------------------------------------------------------------------------------------------------------------------------|-----------------------------------------------------------------------------|
| 1     | 2                                                                                                                                                                | 3                                                                           |
| 1.    | Адрес земельного участка                                                                                                                                         | Российская Федерация, Белгородская область, Белгород г                      |
| 1.1.  | Сведения о местоположении земельного участка (при отсутствии адреса) в структурированном в соответствии с федеральной информационной адресной системой виде      | —                                                                           |
| 1.2.  | Дополнительные сведения о местоположении земельного участка                                                                                                      | —                                                                           |
| 2.    | Категория земель                                                                                                                                                 | Земли населенных пунктов                                                    |
| 3.    | Вид (виды) разрешенного использования                                                                                                                            | Для размещения объектов транспорта. Размещение гаражей для собственных нужд |
| 3.1.  | Дополнительные сведения об использовании земельного участка                                                                                                      | —                                                                           |
| 4.    | Реестровый номер границ территориальной зоны или в случае отсутствия такого реестрового номера ее индивидуальное обозначение (вид, тип, номер, индекс)           | —                                                                           |
| 5.    | Площадь земельного участка ± величина погрешности определения (вычисления) площади ( $P \pm \Delta P$ ), м <sup>2</sup>                                          | $23 \pm 2,00$                                                               |
| 6.    | Формула, примененная для вычисления предельной погрешности определения площади земельного участка, с подставленными значениями и итоговые (вычисленные) значения | $3,5 * 0,10 * \sqrt{(23,00)} = 2$                                           |
| 7.    | Предельный минимальный и максимальный размеры земельного участка (Рмин) и (Рмакс), м <sup>2</sup>                                                                | Рмин = —<br>Рмакс = —                                                       |

| 1    | 2                                                                                                                                                                                                 | 3      |
|------|---------------------------------------------------------------------------------------------------------------------------------------------------------------------------------------------------|--------|
| 8.   | Кадастровый или иной государственный учетный номер (инвентарный) объекта недвижимости, расположенного на образуемом земельном участке                                                             | —      |
| 9.   | Кадастровые номера исходных земельных участков                                                                                                                                                    | —      |
| 9.1. | Кадастровый номер входящего в состав земельного участка, представляющего собой единое землепользование (номер контура многоконтурного земельного участка), преобразование которого осуществляется | —      |
| 9.2. | Кадастровые номера земельных участков, исключаемых из состава измененного (исходного) земельного участка, представляющего собой единое землепользование                                           | —      |
| 9.3. | Кадастровый или иной государственный учетный номер (инвентарный) объекта недвижимости, расположенного на измененном земельном участке                                                             | —      |
| 10.  | Условный номер земельного участка                                                                                                                                                                 | 111    |
| 11.  | Учетный номер проекта межевания территории                                                                                                                                                        | —      |
| 12.  | Дополнительные сведения об образовании земельного участка                                                                                                                                         | —      |
| 13.  | Сведения о земельных участках (землях общего пользования, территории общего пользования), посредством которых обеспечивается доступ                                                               | :ЗУ348 |
| 14.  | Иные сведения                                                                                                                                                                                     | —      |

**4. Пояснения к сведениям об образуемом земельном участке** :ЗУ111 :  
 обозначение земельного участка

1. —

**1. Сведения о характерных точках границ образуемого земельного участка** :ЗУ112 :  
 обозначение земельного участка

Система координат МСК-31 Зона № 1

| Обозначение характерных точек границ | Координаты, м |   | Метод определения координат | Формулы, примененные для расчета средней квадратической погрешности определения координат характерных точек границ (Mt), с подставленными в такие формулы значениями и итоговые (вычисленные) значения Mt, м | Описание закрепления точки |
|--------------------------------------|---------------|---|-----------------------------|--------------------------------------------------------------------------------------------------------------------------------------------------------------------------------------------------------------|----------------------------|
|                                      | X             | Y |                             |                                                                                                                                                                                                              |                            |
|                                      |               |   |                             |                                                                                                                                                                                                              |                            |

| 1     | 2          | 3            | 4                                                       | 5                                 | 6 |
|-------|------------|--------------|---------------------------------------------------------|-----------------------------------|---|
| н135У | 394 940,66 | 1 331 833,52 | Метод спутниковых геодезических измерений (определений) | $\sqrt{(0,07^2 + 0,07^2)} = 0,10$ | — |
| н134У | 394 936,36 | 1 331 828,89 |                                                         |                                   |   |
| н133У | 394 937,42 | 1 331 827,91 |                                                         |                                   |   |
| н704У | 394 940,88 | 1 331 824,69 |                                                         |                                   |   |
| н705У | 394 945,17 | 1 331 829,34 |                                                         |                                   |   |
| н135У | 394 940,66 | 1 331 833,52 |                                                         |                                   |   |

**2. Сведения о частях границ образуемого земельного участка** \_\_\_\_\_:ЗУ112 \_\_\_\_\_:  
 обозначение земельного участка

| Обозначение части границ |       | Горизонтальное проложение (S), м | Описание прохождения части границ | Сведения о согласовании местоположения границ (согласовано/спорное) |
|--------------------------|-------|----------------------------------|-----------------------------------|---------------------------------------------------------------------|
| от т.                    | до т. |                                  |                                   |                                                                     |
| 1                        | 2     | 3                                | 4                                 | 5                                                                   |
| н135У                    | н134У | 6,32                             | —                                 | согласовано                                                         |
| н134У                    | н133У | 1,44                             |                                   |                                                                     |
| н133У                    | н704У | 4,73                             |                                   |                                                                     |
| н704У                    | н705У | 6,33                             |                                   |                                                                     |
| н705У                    | н135У | 6,15                             |                                   |                                                                     |

**3. Сведения о характеристиках образуемого земельного участка** \_\_\_\_\_:ЗУ112 \_\_\_\_\_:  
 обозначение земельного участка

| № п/п | Наименование характеристики земельного участка                                                                                                              | Значение характеристики                                                     |
|-------|-------------------------------------------------------------------------------------------------------------------------------------------------------------|-----------------------------------------------------------------------------|
| 1     | 2                                                                                                                                                           | 3                                                                           |
| 1.    | Адрес земельного участка                                                                                                                                    | Российская Федерация, Белгородская область, Белгород г                      |
| 1.1.  | Сведения о местоположении земельного участка (при отсутствии адреса) в структурированном в соответствии с федеральной информационной адресной системой виде | —                                                                           |
| 1.2.  | Дополнительные сведения о местоположении земельного участка                                                                                                 | —                                                                           |
| 2.    | Категория земель                                                                                                                                            | Земли населенных пунктов                                                    |
| 3.    | Вид (виды) разрешенного использования                                                                                                                       | Для размещения объектов транспорта. Размещение гаражей для собственных нужд |

| 1    | 2                                                                                                                                                                                                 | 3                                                           |
|------|---------------------------------------------------------------------------------------------------------------------------------------------------------------------------------------------------|-------------------------------------------------------------|
| 3.1. | Дополнительные сведения об использовании земельного участка                                                                                                                                       | —                                                           |
| 4.   | Реестровый номер границ территориальной зоны или в случае отсутствия такого реестрового номера ее индивидуальное обозначение (вид, тип, номер, индекс)                                            | —                                                           |
| 5.   | Площадь земельного участка $\pm$ величина погрешности определения (вычисления) площади ( $P \pm \Delta P$ ), м <sup>2</sup>                                                                       | $39 \pm 2,00$                                               |
| 6.   | Формула, примененная для вычисления предельной погрешности определения площади земельного участка, с подставленными значениями и итоговые (вычисленные) значения                                  | $3,5 * 0,10 * \sqrt{(39,00)} = 2$                           |
| 7.   | Предельный минимальный и максимальный размеры земельного участка ( $P_{\text{мин}}$ и $P_{\text{макс}}$ ), м <sup>2</sup>                                                                         | $P_{\text{мин}} = \text{—}$<br>$P_{\text{макс}} = \text{—}$ |
| 8.   | Кадастровый или иной государственный учетный номер (инвентарный) объекта недвижимости, расположенного на образуемом земельном участке                                                             | —                                                           |
| 9.   | Кадастровые номера исходных земельных участков                                                                                                                                                    | —                                                           |
| 9.1. | Кадастровый номер входящего в состав земельного участка, представляющего собой единое землепользование (номер контура многоконтурного земельного участка), преобразование которого осуществляется | —                                                           |
| 9.2. | Кадастровые номера земельных участков, исключаемых из состава измененного (исходного) земельного участка, представляющего собой единое землепользование                                           | —                                                           |
| 9.3. | Кадастровый или иной государственный учетный номер (инвентарный) объекта недвижимости, расположенного на измененном земельном участке                                                             | —                                                           |
| 10.  | Условный номер земельного участка                                                                                                                                                                 | 112                                                         |
| 11.  | Учетный номер проекта межевания территории                                                                                                                                                        | —                                                           |
| 12.  | Дополнительные сведения об образовании земельного участка                                                                                                                                         | —                                                           |
| 13.  | Сведения о земельных участках (землях общего пользования, территории общего пользования), посредством которых обеспечивается доступ                                                               | :ЗУ348                                                      |
| 14.  | Иные сведения                                                                                                                                                                                     | —                                                           |

**4. Пояснения к сведениям об образуемом земельном участке** \_\_\_\_\_ :  
 :ЗУ112  
 обозначение земельного участка

1. \_\_\_\_\_

**1. Сведения о характерных точках границ образуемого земельного участка** \_\_\_\_\_ :  
 :ЗУ113  
 обозначение земельного участка

Система координат \_\_\_\_\_ МСК-31 \_\_\_\_\_ Зона № \_\_\_\_\_ 1

| Обозначение характерных точек границ | Координаты, м |              | Метод определения координат                             | Формулы, примененные для расчета средней квадратической погрешности определения координат характерных точек границ (Mt), с подставленными в такие формулы значениями и итоговые (вычисленные) значения Mt, м | Описание закрепления точки |
|--------------------------------------|---------------|--------------|---------------------------------------------------------|--------------------------------------------------------------------------------------------------------------------------------------------------------------------------------------------------------------|----------------------------|
|                                      | X             | Y            |                                                         |                                                                                                                                                                                                              |                            |
| 1                                    | 2             | 3            | 4                                                       | 5                                                                                                                                                                                                            | 6                          |
| н706У                                | 394 936,84    | 1 331 820,28 | Метод спутниковых геодезических измерений (определений) | $\sqrt{(0,07^2 + 0,07^2)} = 0,10$                                                                                                                                                                            | —                          |
| н704У                                | 394 940,88    | 1 331 824,69 |                                                         |                                                                                                                                                                                                              |                            |
| н133У                                | 394 937,42    | 1 331 827,91 |                                                         |                                                                                                                                                                                                              |                            |
| н132У                                | 394 933,35    | 1 331 823,50 |                                                         |                                                                                                                                                                                                              |                            |
| н706У                                | 394 936,84    | 1 331 820,28 |                                                         |                                                                                                                                                                                                              |                            |

**2. Сведения о частях границ образуемого земельного участка** \_\_\_\_\_ :  
 :ЗУ113  
 обозначение земельного участка

| Обозначение части границ |       | Горизонтальное проложение (S), м | Описание прохождения части границ | Сведения о согласовании местоположения границ (согласовано/спорное) |
|--------------------------|-------|----------------------------------|-----------------------------------|---------------------------------------------------------------------|
| от т.                    | до т. |                                  |                                   |                                                                     |
| 1                        | 2     | 3                                | 4                                 | 5                                                                   |
| н706У                    | н704У | 5,98                             | —                                 | согласовано                                                         |
| н704У                    | н133У | 4,73                             |                                   |                                                                     |
| н133У                    | н132У | 6,00                             |                                   |                                                                     |
| н132У                    | н706У | 4,75                             |                                   |                                                                     |

**3. Сведения о характеристиках образуемого земельного участка** \_\_\_\_\_ :  
 :ЗУ113  
 обозначение земельного участка

| № п/п | Наименование характеристики земельного участка | Значение характеристики |
|-------|------------------------------------------------|-------------------------|
|-------|------------------------------------------------|-------------------------|

| 1    | 2                                                                                                                                                                                                 | 3                                                                           |
|------|---------------------------------------------------------------------------------------------------------------------------------------------------------------------------------------------------|-----------------------------------------------------------------------------|
| 1.   | Адрес земельного участка                                                                                                                                                                          | Российская Федерация, Белгородская область, Белгород г                      |
| 1.1. | Сведения о местоположении земельного участка (при отсутствии адреса) в структурированном в соответствии с федеральной информационной адресной системой виде                                       | —                                                                           |
| 1.2. | Дополнительные сведения о местоположении земельного участка                                                                                                                                       | —                                                                           |
| 2.   | Категория земель                                                                                                                                                                                  | Земли населенных пунктов                                                    |
| 3.   | Вид (виды) разрешенного использования                                                                                                                                                             | Для размещения объектов транспорта. Размещение гаражей для собственных нужд |
| 3.1. | Дополнительные сведения об использовании земельного участка                                                                                                                                       | —                                                                           |
| 4.   | Реестровый номер границ территориальной зоны или в случае отсутствия такого реестрового номера ее индивидуальное обозначение (вид, тип, номер, индекс)                                            | —                                                                           |
| 5.   | Площадь земельного участка $\pm$ величина погрешности определения (вычисления) площади ( $P \pm \Delta P$ ), м <sup>2</sup>                                                                       | $28 \pm 2,00$                                                               |
| 6.   | Формула, примененная для вычисления предельной погрешности определения площади земельного участка, с подставленными значениями и итоговые (вычисленные) значения                                  | $3,5*0,10*\sqrt{(28,00)} = 2$                                               |
| 7.   | Предельный минимальный и максимальный размеры земельного участка ( $P_{\text{мин}}$ и $P_{\text{макс}}$ ), м <sup>2</sup>                                                                         | $P_{\text{мин}} = \text{—}$<br>$P_{\text{макс}} = \text{—}$                 |
| 8.   | Кадастровый или иной государственный учетный номер (инвентарный) объекта недвижимости, расположенного на образуемом земельном участке                                                             | —                                                                           |
| 9.   | Кадастровые номера исходных земельных участков                                                                                                                                                    | —                                                                           |
| 9.1. | Кадастровый номер входящего в состав земельного участка, представляющего собой единое землепользование (номер контура многоконтурного земельного участка), преобразование которого осуществляется | —                                                                           |
| 9.2. | Кадастровые номера земельных участков, исключаемых из состава измененного (исходного) земельного участка, представляющего собой единое землепользование                                           | —                                                                           |
| 9.3. | Кадастровый или иной государственный учетный номер (инвентарный) объекта недвижимости, расположенного на измененном земельном участке                                                             | —                                                                           |



| 1   | 2                                                                                                                                   | 3      |
|-----|-------------------------------------------------------------------------------------------------------------------------------------|--------|
| 10. | Условный номер земельного участка                                                                                                   | 113    |
| 11. | Учетный номер проекта межевания территории                                                                                          | —      |
| 12. | Дополнительные сведения об образовании земельного участка                                                                           | —      |
| 13. | Сведения о земельных участках (землях общего пользования, территории общего пользования), посредством которых обеспечивается доступ | :ЗУ345 |
| 14. | Иные сведения                                                                                                                       | —      |

**4. Пояснения к сведениям об образуемом земельном участке** \_\_\_\_\_ :ЗУ113 :  
 обозначение земельного участка

1. \_\_\_\_\_

**1. Сведения о характерных точках границ образуемого земельного участка** \_\_\_\_\_ :ЗУ114 :  
 обозначение земельного участка

Система координат \_\_\_\_\_ МСК-31 \_\_\_\_\_ Зона № \_\_\_\_\_ 1 \_\_\_\_\_

| Обозначение характерных точек границ | Координаты, м |              | Метод определения координат                             | Формулы, примененные для расчета средней квадратической погрешности определения координат характерных точек границ (Mt), с подставленными в такие формулы значениями и итоговые (вычисленные) значения Mt, м | Описание закрепления точки |
|--------------------------------------|---------------|--------------|---------------------------------------------------------|--------------------------------------------------------------------------------------------------------------------------------------------------------------------------------------------------------------|----------------------------|
|                                      | X             | Y            |                                                         |                                                                                                                                                                                                              |                            |
| 1                                    | 2             | 3            | 4                                                       | 5                                                                                                                                                                                                            | 6                          |
| н199У                                | 394 895,99    | 1 331 835,77 | Метод спутниковых геодезических измерений (определений) | $\sqrt{(0,07^2 + 0,07^2)} = 0,10$                                                                                                                                                                            | —                          |
| н198У                                | 394 891,70    | 1 331 839,73 |                                                         |                                                                                                                                                                                                              |                            |
| н197У                                | 394 891,62    | 1 331 839,81 |                                                         |                                                                                                                                                                                                              |                            |
| н179У                                | 394 888,99    | 1 331 836,96 |                                                         |                                                                                                                                                                                                              |                            |
| н178У                                | 394 889,07    | 1 331 836,89 |                                                         |                                                                                                                                                                                                              |                            |
| н177У                                | 394 893,32    | 1 331 832,97 |                                                         |                                                                                                                                                                                                              |                            |
| н199У                                | 394 895,99    | 1 331 835,77 |                                                         |                                                                                                                                                                                                              |                            |

**2. Сведения о частях границ образуемого земельного участка** \_\_\_\_\_ :  
 обозначение земельного участка

| Обозначение части границ |       | Горизонтальное проложение (S), м | Описание прохождения части границ | Сведения о согласовании местоположения границ (согласовано/спорное) |
|--------------------------|-------|----------------------------------|-----------------------------------|---------------------------------------------------------------------|
| от т.                    | до т. |                                  |                                   |                                                                     |
| 1                        | 2     | 3                                | 4                                 | 5                                                                   |
| н199У                    | н198У | 5,84                             | —                                 | согласовано                                                         |
| н198У                    | н197У | 0,11                             |                                   |                                                                     |
| н197У                    | н179У | 3,88                             |                                   |                                                                     |
| н179У                    | н178У | 0,11                             |                                   |                                                                     |
| н178У                    | н177У | 5,78                             |                                   |                                                                     |
| н177У                    | н199У | 3,87                             |                                   |                                                                     |

**3. Сведения о характеристиках образуемого земельного участка** \_\_\_\_\_ :  
 обозначение земельного участка

| № п/п | Наименование характеристики земельного участка                                                                                                                   | Значение характеристики                                                     |
|-------|------------------------------------------------------------------------------------------------------------------------------------------------------------------|-----------------------------------------------------------------------------|
| 1     | 2                                                                                                                                                                | 3                                                                           |
| 1.    | Адрес земельного участка                                                                                                                                         | Российская Федерация, Белгородская область, Белгород г                      |
| 1.1.  | Сведения о местоположении земельного участка (при отсутствии адреса) в структурированном в соответствии с федеральной информационной адресной системой виде      | —                                                                           |
| 1.2.  | Дополнительные сведения о местоположении земельного участка                                                                                                      | —                                                                           |
| 2.    | Категория земель                                                                                                                                                 | Земли населенных пунктов                                                    |
| 3.    | Вид (виды) разрешенного использования                                                                                                                            | Для размещения объектов транспорта. Размещение гаражей для собственных нужд |
| 3.1.  | Дополнительные сведения об использовании земельного участка                                                                                                      | —                                                                           |
| 4.    | Реестровый номер границ территориальной зоны или в случае отсутствия такого реестрового номера ее индивидуальное обозначение (вид, тип, номер, индекс)           | —                                                                           |
| 5.    | Площадь земельного участка ± величина погрешности определения (вычисления) площади ( $P \pm \Delta P$ ), м <sup>2</sup>                                          | 23 ± 2,00                                                                   |
| 6.    | Формула, примененная для вычисления предельной погрешности определения площади земельного участка, с подставленными значениями и итоговые (вычисленные) значения | $3,5 * 0,10 * \sqrt{(23,00)} = 2$                                           |
| 7.    | Предельный минимальный и максимальный размеры земельного участка ( $R_{\text{мин}}$ и $R_{\text{макс}}$ ), м <sup>2</sup>                                        | $R_{\text{мин}} = \text{—}$<br>$R_{\text{макс}} = \text{—}$                 |

| 1    | 2                                                                                                                                                                                                 | 3      |
|------|---------------------------------------------------------------------------------------------------------------------------------------------------------------------------------------------------|--------|
| 8.   | Кадастровый или иной государственный учетный номер (инвентарный) объекта недвижимости, расположенного на образуемом земельном участке                                                             | —      |
| 9.   | Кадастровые номера исходных земельных участков                                                                                                                                                    | —      |
| 9.1. | Кадастровый номер входящего в состав земельного участка, представляющего собой единое землепользование (номер контура многоконтурного земельного участка), преобразование которого осуществляется | —      |
| 9.2. | Кадастровые номера земельных участков, исключаемых из состава измененного (исходного) земельного участка, представляющего собой единое землепользование                                           | —      |
| 9.3. | Кадастровый или иной государственный учетный номер (инвентарный) объекта недвижимости, расположенного на измененном земельном участке                                                             | —      |
| 10.  | Условный номер земельного участка                                                                                                                                                                 | 114    |
| 11.  | Учетный номер проекта межевания территории                                                                                                                                                        | —      |
| 12.  | Дополнительные сведения об образовании земельного участка                                                                                                                                         | —      |
| 13.  | Сведения о земельных участках (землях общего пользования, территории общего пользования), посредством которых обеспечивается доступ                                                               | :ЗУ345 |
| 14.  | Иные сведения                                                                                                                                                                                     | —      |

**4. Пояснения к сведениям об образуемом земельном участке** :ЗУ114 :  
 обозначение земельного участка

1. —

**1. Сведения о характерных точках границ образуемого земельного участка** :ЗУ115 :  
 обозначение земельного участка

Система координат МСК-31 Зона № 1

| Обозначение характерных точек границ | Координаты, м |   | Метод определения координат | Формулы, примененные для расчета средней квадратической погрешности определения координат характерных точек границ (Mt), с подставленными в такие формулы значениями и итоговые (вычисленные) значения Mt, м | Описание закрепления точки |
|--------------------------------------|---------------|---|-----------------------------|--------------------------------------------------------------------------------------------------------------------------------------------------------------------------------------------------------------|----------------------------|
|                                      | X             | Y |                             |                                                                                                                                                                                                              |                            |
|                                      |               |   |                             |                                                                                                                                                                                                              |                            |

| 1     | 2          | 3            | 4                                                       | 5                                 | 6 |
|-------|------------|--------------|---------------------------------------------------------|-----------------------------------|---|
| н585У | 394 895,47 | 1 331 826,03 | Метод спутниковых геодезических измерений (определений) | $\sqrt{(0,07^2 + 0,07^2)} = 0,10$ | — |
| н182У | 394 890,95 | 1 331 830,18 |                                                         |                                   |   |
| н183У | 394 888,48 | 1 331 827,51 |                                                         |                                   |   |
| н187У | 394 893,18 | 1 331 823,15 |                                                         |                                   |   |
| н585У | 394 895,47 | 1 331 826,03 |                                                         |                                   |   |

**2. Сведения о частях границ образуемого земельного участка** \_\_\_\_\_ :ЗУ115 \_\_\_\_\_ :  
 обозначение земельного участка

| Обозначение части границ |       | Горизонтальное проложение (S), м | Описание прохождения части границ | Сведения о согласовании местоположения границ (согласовано/спорное) |
|--------------------------|-------|----------------------------------|-----------------------------------|---------------------------------------------------------------------|
| от т.                    | до т. |                                  |                                   |                                                                     |
| 1                        | 2     | 3                                | 4                                 | 5                                                                   |
| н585У                    | н182У | 6,14                             | —                                 | согласовано                                                         |
| н182У                    | н183У | 3,64                             |                                   |                                                                     |
| н183У                    | н187У | 6,41                             |                                   |                                                                     |
| н187У                    | н585У | 3,68                             |                                   |                                                                     |

**3. Сведения о характеристиках образуемого земельного участка** \_\_\_\_\_ :ЗУ115 \_\_\_\_\_ :  
 обозначение земельного участка

| № п/п | Наименование характеристики земельного участка                                                                                                              | Значение характеристики                                                     |
|-------|-------------------------------------------------------------------------------------------------------------------------------------------------------------|-----------------------------------------------------------------------------|
| 1     | 2                                                                                                                                                           | 3                                                                           |
| 1.    | Адрес земельного участка                                                                                                                                    | Российская Федерация, Белгородская область, Белгород г                      |
| 1.1.  | Сведения о местоположении земельного участка (при отсутствии адреса) в структурированном в соответствии с федеральной информационной адресной системой виде | —                                                                           |
| 1.2.  | Дополнительные сведения о местоположении земельного участка                                                                                                 | —                                                                           |
| 2.    | Категория земель                                                                                                                                            | Земли населенных пунктов                                                    |
| 3.    | Вид (виды) разрешенного использования                                                                                                                       | Для размещения объектов транспорта. Размещение гаражей для собственных нужд |
| 3.1.  | Дополнительные сведения об использовании земельного участка                                                                                                 | —                                                                           |

| 1                                                               | 2                                                                                                                                                                                                 | 3                                                           |
|-----------------------------------------------------------------|---------------------------------------------------------------------------------------------------------------------------------------------------------------------------------------------------|-------------------------------------------------------------|
| 4.                                                              | Реестровый номер границ территориальной зоны или в случае отсутствия такого реестрового номера ее индивидуальное обозначение (вид, тип, номер, индекс)                                            | —                                                           |
| 5.                                                              | Площадь земельного участка ± величина погрешности определения (вычисления) площади ( $P \pm \Delta P$ ), м <sup>2</sup>                                                                           | 23 ± 2,00                                                   |
| 6.                                                              | Формула, примененная для вычисления предельной погрешности определения площади земельного участка, с подставленными значениями и итоговые (вычисленные) значения                                  | $3,5*0,10*\sqrt{(23,00)} = 2$                               |
| 7.                                                              | Предельный минимальный и максимальный размеры земельного участка ( $P_{\text{мин}}$ и $P_{\text{макс}}$ ), м <sup>2</sup>                                                                         | $P_{\text{мин}} = \text{—}$<br>$P_{\text{макс}} = \text{—}$ |
| 8.                                                              | Кадастровый или иной государственный учетный номер (инвентарный) объекта недвижимости, расположенного на образуемом земельном участке                                                             | —                                                           |
| 9.                                                              | Кадастровые номера исходных земельных участков                                                                                                                                                    | —                                                           |
| 9.1.                                                            | Кадастровый номер входящего в состав земельного участка, представляющего собой единое землепользование (номер контура многоконтурного земельного участка), преобразование которого осуществляется | —                                                           |
| 9.2.                                                            | Кадастровые номера земельных участков, исключаемых из состава измененного (исходного) земельного участка, представляющего собой единое землепользование                                           | —                                                           |
| 9.3.                                                            | Кадастровый или иной государственный учетный номер (инвентарный) объекта недвижимости, расположенного на измененном земельном участке                                                             | —                                                           |
| 10.                                                             | Условный номер земельного участка                                                                                                                                                                 | 115                                                         |
| 11.                                                             | Учетный номер проекта межевания территории                                                                                                                                                        | —                                                           |
| 12.                                                             | Дополнительные сведения об образовании земельного участка                                                                                                                                         | —                                                           |
| 13.                                                             | Сведения о земельных участках (землях общего пользования, территории общего пользования), посредством которых обеспечивается доступ                                                               | :ЗУ345                                                      |
| 14.                                                             | Иные сведения                                                                                                                                                                                     | —                                                           |
| <b>4. Пояснения к сведениям об образуемом земельном участке</b> |                                                                                                                                                                                                   | :ЗУ115 :<br>обозначение земельного участка                  |

1. \_\_\_\_\_

**1. Сведения о характерных точках границ образуемого земельного участка** \_\_\_\_\_ :ЗУ116 \_\_\_\_\_ :  
 обозначение земельного участка

Система координат \_\_\_\_\_ МСК-31 \_\_\_\_\_ Зона № \_\_\_\_\_ 1 \_\_\_\_\_

| Обозначение характерных точек границ | Координаты, м |              | Метод определения координат                             | Формулы, примененные для расчета средней квадратической погрешности определения координат характерных точек границ (Mt), с подставленными в такие формулы значениями и итоговые (вычисленные) значения Mt, м | Описание закрепления точки |
|--------------------------------------|---------------|--------------|---------------------------------------------------------|--------------------------------------------------------------------------------------------------------------------------------------------------------------------------------------------------------------|----------------------------|
|                                      | X             | Y            |                                                         |                                                                                                                                                                                                              |                            |
| 1                                    | 2             | 3            | 4                                                       | 5                                                                                                                                                                                                            | 6                          |
| н182У                                | 394 890,95    | 1 331 830,18 | Метод спутниковых геодезических измерений (определений) | $\sqrt{(0,07^2 + 0,07^2)} = 0,10$                                                                                                                                                                            | —                          |
| н181У                                | 394 886,60    | 1 331 834,23 |                                                         |                                                                                                                                                                                                              |                            |
| н180У                                | 394 886,52    | 1 331 834,29 |                                                         |                                                                                                                                                                                                              |                            |
| н184У                                | 394 883,93    | 1 331 831,72 |                                                         |                                                                                                                                                                                                              |                            |
| н183У                                | 394 888,48    | 1 331 827,51 |                                                         |                                                                                                                                                                                                              |                            |
| н182У                                | 394 890,95    | 1 331 830,18 |                                                         |                                                                                                                                                                                                              |                            |

**2. Сведения о частях границ образуемого земельного участка** \_\_\_\_\_ :ЗУ116 \_\_\_\_\_ :  
 обозначение земельного участка

| Обозначение части границ |       | Горизонтальное проложение (S), м | Описание прохождения части границ | Сведения о согласовании местоположения границ (согласовано/спорное) |
|--------------------------|-------|----------------------------------|-----------------------------------|---------------------------------------------------------------------|
| от т.                    | до т. |                                  |                                   |                                                                     |
| 1                        | 2     | 3                                | 4                                 | 5                                                                   |
| н182У                    | н181У | 5,94                             | —                                 | согласовано                                                         |
| н181У                    | н180У | 0,10                             |                                   |                                                                     |
| н180У                    | н184У | 3,65                             |                                   |                                                                     |
| н184У                    | н183У | 6,20                             |                                   |                                                                     |
| н183У                    | н182У | 3,64                             |                                   |                                                                     |

| 3. Сведения о характеристиках образуемого земельного участка _____ :ЗУ116 _____ : |                                                                                                                                                                                                   |                                                                             |
|-----------------------------------------------------------------------------------|---------------------------------------------------------------------------------------------------------------------------------------------------------------------------------------------------|-----------------------------------------------------------------------------|
| _____ обозначение земельного участка                                              |                                                                                                                                                                                                   |                                                                             |
| № п/п                                                                             | Наименование характеристики земельного участка                                                                                                                                                    | Значение характеристики                                                     |
| 1                                                                                 | 2                                                                                                                                                                                                 | 3                                                                           |
| 1.                                                                                | Адрес земельного участка                                                                                                                                                                          | Российская Федерация, Белгородская область, Белгород г                      |
| 1.1.                                                                              | Сведения о местоположении земельного участка (при отсутствии адреса) в структурированном в соответствии с федеральной информационной адресной системой виде                                       | —                                                                           |
| 1.2.                                                                              | Дополнительные сведения о местоположении земельного участка                                                                                                                                       | —                                                                           |
| 2.                                                                                | Категория земель                                                                                                                                                                                  | Земли населенных пунктов                                                    |
| 3.                                                                                | Вид (виды) разрешенного использования                                                                                                                                                             | Для размещения объектов транспорта. Размещение гаражей для собственных нужд |
| 3.1.                                                                              | Дополнительные сведения об использовании земельного участка                                                                                                                                       | —                                                                           |
| 4.                                                                                | Реестровый номер границ территориальной зоны или в случае отсутствия такого реестрового номера ее индивидуальное обозначение (вид, тип, номер, индекс)                                            | —                                                                           |
| 5.                                                                                | Площадь земельного участка ± величина погрешности определения (вычисления) площади ( $P \pm \Delta P$ ), м <sup>2</sup>                                                                           | 22 ± 2,00                                                                   |
| 6.                                                                                | Формула, примененная для вычисления предельной погрешности определения площади земельного участка, с подставленными значениями и итоговые (вычисленные) значения                                  | $3,5*0,10*\sqrt{(22,00)} = 2$                                               |
| 7.                                                                                | Предельный минимальный и максимальный размеры земельного участка ( $R_{\text{мин}}$ и $R_{\text{макс}}$ ), м <sup>2</sup>                                                                         | $R_{\text{мин}} = \text{—}$<br>$R_{\text{макс}} = \text{—}$                 |
| 8.                                                                                | Кадастровый или иной государственный учетный номер (инвентарный) объекта недвижимости, расположенного на образуемом земельном участке                                                             | —                                                                           |
| 9.                                                                                | Кадастровые номера исходных земельных участков                                                                                                                                                    | —                                                                           |
| 9.1.                                                                              | Кадастровый номер входящего в состав земельного участка, представляющего собой единое землепользование (номер контура многоконтурного земельного участка), преобразование которого осуществляется | —                                                                           |
| 9.2.                                                                              | Кадастровые номера земельных участков, исключаемых из состава измененного (исходного) земельного участка, представляющего собой единое землепользование                                           | —                                                                           |

| 1    | 2                                                                                                                                     | 3      |
|------|---------------------------------------------------------------------------------------------------------------------------------------|--------|
| 9.3. | Кадастровый или иной государственный учетный номер (инвентарный) объекта недвижимости, расположенного на измененном земельном участке | —      |
| 10.  | Условный номер земельного участка                                                                                                     | 116    |
| 11.  | Учетный номер проекта межевания территории                                                                                            | —      |
| 12.  | Дополнительные сведения об образовании земельного участка                                                                             | —      |
| 13.  | Сведения о земельных участках (землях общего пользования, территории общего пользования), посредством которых обеспечивается доступ   | :ЗУ345 |
| 14.  | Иные сведения                                                                                                                         | —      |

**4. Пояснения к сведениям об образуемом земельном участке** \_\_\_\_\_ :ЗУ116 \_\_\_\_\_ :  
 обозначение земельного участка

1. \_\_\_\_\_

**1. Сведения о характерных точках границ образуемого земельного участка** \_\_\_\_\_ :ЗУ117 \_\_\_\_\_ :  
 обозначение земельного участка

Система координат \_\_\_\_\_ МСК-31 \_\_\_\_\_ Зона № \_\_\_\_\_ 1 \_\_\_\_\_

| Обозначение характерных точек границ | Координаты, м |              | Метод определения координат                             | Формулы, примененные для расчета средней квадратической погрешности определения координат характерных точек границ (Mt), с подставленными в такие формулы значениями и итоговые (вычисленные) значения Mt, м | Описание закрепления точки |
|--------------------------------------|---------------|--------------|---------------------------------------------------------|--------------------------------------------------------------------------------------------------------------------------------------------------------------------------------------------------------------|----------------------------|
|                                      | X             | Y            |                                                         |                                                                                                                                                                                                              |                            |
| 1                                    | 2             | 3            | 4                                                       | 5                                                                                                                                                                                                            | 6                          |
| н160У                                | 394 873,93    | 1 331 811,58 | Метод спутниковых геодезических измерений (определений) | $\sqrt{(0,07^2 + 0,07^2)} = 0,10$                                                                                                                                                                            | —                          |
| н159У                                | 394 876,63    | 1 331 814,53 |                                                         |                                                                                                                                                                                                              |                            |
| н589У                                | 394 871,97    | 1 331 818,78 |                                                         |                                                                                                                                                                                                              |                            |
| н707У                                | 394 869,30    | 1 331 815,87 |                                                         |                                                                                                                                                                                                              |                            |
| н160У                                | 394 873,93    | 1 331 811,58 |                                                         |                                                                                                                                                                                                              |                            |



| 2. Сведения о частях границ образуемого земельного участка _____ :ЗУ117 _____ :   |                                                                                                                                                                  |                                  |                                                                             |                                                                     |
|-----------------------------------------------------------------------------------|------------------------------------------------------------------------------------------------------------------------------------------------------------------|----------------------------------|-----------------------------------------------------------------------------|---------------------------------------------------------------------|
| обозначение земельного участка                                                    |                                                                                                                                                                  |                                  |                                                                             |                                                                     |
| Обозначение части границ                                                          |                                                                                                                                                                  | Горизонтальное проложение (S), м | Описание прохождения части границ                                           | Сведения о согласовании местоположения границ (согласовано/спорное) |
| от т.                                                                             | до т.                                                                                                                                                            |                                  |                                                                             |                                                                     |
| 1                                                                                 | 2                                                                                                                                                                | 3                                | 4                                                                           | 5                                                                   |
| н160У                                                                             | н159У                                                                                                                                                            | 4,00                             | —                                                                           | согласовано                                                         |
| н159У                                                                             | н589У                                                                                                                                                            | 6,31                             |                                                                             |                                                                     |
| н589У                                                                             | н707У                                                                                                                                                            | 3,95                             |                                                                             |                                                                     |
| н707У                                                                             | н160У                                                                                                                                                            | 6,31                             |                                                                             |                                                                     |
| 3. Сведения о характеристиках образуемого земельного участка _____ :ЗУ117 _____ : |                                                                                                                                                                  |                                  |                                                                             |                                                                     |
| обозначение земельного участка                                                    |                                                                                                                                                                  |                                  |                                                                             |                                                                     |
| № п/п                                                                             | Наименование характеристики земельного участка                                                                                                                   |                                  | Значение характеристики                                                     |                                                                     |
| 1                                                                                 | 2                                                                                                                                                                |                                  | 3                                                                           |                                                                     |
| 1.                                                                                | Адрес земельного участка                                                                                                                                         |                                  | Российская Федерация, Белгородская область, Белгород г                      |                                                                     |
| 1.1.                                                                              | Сведения о местоположении земельного участка (при отсутствии адреса) в структурированном в соответствии с федеральной информационной адресной системой виде      |                                  | —                                                                           |                                                                     |
| 1.2.                                                                              | Дополнительные сведения о местоположении земельного участка                                                                                                      |                                  | —                                                                           |                                                                     |
| 2.                                                                                | Категория земель                                                                                                                                                 |                                  | Земли населенных пунктов                                                    |                                                                     |
| 3.                                                                                | Вид (виды) разрешенного использования                                                                                                                            |                                  | Для размещения объектов транспорта. Размещение гаражей для собственных нужд |                                                                     |
| 3.1.                                                                              | Дополнительные сведения об использовании земельного участка                                                                                                      |                                  | —                                                                           |                                                                     |
| 4.                                                                                | Реестровый номер границ территориальной зоны или в случае отсутствия такого реестрового номера ее индивидуальное обозначение (вид, тип, номер, индекс)           |                                  | —                                                                           |                                                                     |
| 5.                                                                                | Площадь земельного участка ± величина погрешности определения (вычисления) площади ( $P \pm \Delta P$ ), м <sup>2</sup>                                          |                                  | 25 ± 2,00                                                                   |                                                                     |
| 6.                                                                                | Формула, примененная для вычисления предельной погрешности определения площади земельного участка, с подставленными значениями и итоговые (вычисленные) значения |                                  | $3,5*0,10*\sqrt{(25,00)} = 2$                                               |                                                                     |
| 7.                                                                                | Предельный минимальный и максимальный размеры земельного участка (Рмин) и (Рмакс), м <sup>2</sup>                                                                |                                  | Рмин = —<br>Рмакс = —                                                       |                                                                     |

| 1    | 2                                                                                                                                                                                                 | 3      |
|------|---------------------------------------------------------------------------------------------------------------------------------------------------------------------------------------------------|--------|
| 8.   | Кадастровый или иной государственный учетный номер (инвентарный) объекта недвижимости, расположенного на образуемом земельном участке                                                             | —      |
| 9.   | Кадастровые номера исходных земельных участков                                                                                                                                                    | —      |
| 9.1. | Кадастровый номер входящего в состав земельного участка, представляющего собой единое землепользование (номер контура многоконтурного земельного участка), преобразование которого осуществляется | —      |
| 9.2. | Кадастровые номера земельных участков, исключаемых из состава измененного (исходного) земельного участка, представляющего собой единое землепользование                                           | —      |
| 9.3. | Кадастровый или иной государственный учетный номер (инвентарный) объекта недвижимости, расположенного на измененном земельном участке                                                             | —      |
| 10.  | Условный номер земельного участка                                                                                                                                                                 | 117    |
| 11.  | Учетный номер проекта межевания территории                                                                                                                                                        | —      |
| 12.  | Дополнительные сведения об образовании земельного участка                                                                                                                                         | —      |
| 13.  | Сведения о земельных участках (землях общего пользования, территории общего пользования), посредством которых обеспечивается доступ                                                               | :ЗУ345 |
| 14.  | Иные сведения                                                                                                                                                                                     | —      |

**4. Пояснения к сведениям об образуемом земельном участке** :ЗУ117 :  
 обозначение земельного участка

1. —

**1. Сведения о характерных точках границ образуемого земельного участка** :ЗУ118 :  
 обозначение земельного участка

Система координат МСК-31 Зона № 1

| Обозначение характерных точек границ | Координаты, м |   | Метод определения координат | Формулы, примененные для расчета средней квадратической погрешности определения координат характерных точек границ (Mt), с подставленными в такие формулы значениями и итоговые (вычисленные) значения Mt, м | Описание закрепления точки |
|--------------------------------------|---------------|---|-----------------------------|--------------------------------------------------------------------------------------------------------------------------------------------------------------------------------------------------------------|----------------------------|
|                                      | X             | Y |                             |                                                                                                                                                                                                              |                            |
|                                      |               |   |                             |                                                                                                                                                                                                              |                            |

| 1     | 2          | 3            | 4                                                       | 5                                 | 6 |
|-------|------------|--------------|---------------------------------------------------------|-----------------------------------|---|
| н212У | 394 887,04 | 1 331 856,25 | Метод спутниковых геодезических измерений (определений) | $\sqrt{(0,07^2 + 0,07^2)} = 0,10$ | — |
| н214У | 394 884,67 | 1 331 853,72 |                                                         |                                   |   |
| н218У | 394 889,33 | 1 331 849,48 |                                                         |                                   |   |
| н213У | 394 891,74 | 1 331 851,87 |                                                         |                                   |   |
| н212У | 394 887,04 | 1 331 856,25 |                                                         |                                   |   |

**2. Сведения о частях границ образуемого земельного участка** \_\_\_\_\_ :ЗУ118 \_\_\_\_\_ :  
 обозначение земельного участка

| Обозначение части границ |       | Горизонтальное проложение (S), м | Описание прохождения части границ | Сведения о согласовании местоположения границ (согласовано/спорное) |
|--------------------------|-------|----------------------------------|-----------------------------------|---------------------------------------------------------------------|
| от т.                    | до т. |                                  |                                   |                                                                     |
| 1                        | 2     | 3                                | 4                                 | 5                                                                   |
| н212У                    | н214У | 3,47                             | —                                 | согласовано                                                         |
| н214У                    | н218У | 6,30                             |                                   |                                                                     |
| н218У                    | н213У | 3,39                             |                                   |                                                                     |
| н213У                    | н212У | 6,42                             |                                   |                                                                     |

**3. Сведения о характеристиках образуемого земельного участка** \_\_\_\_\_ :ЗУ118 \_\_\_\_\_ :  
 обозначение земельного участка

| № п/п | Наименование характеристики земельного участка                                                                                                              | Значение характеристики                                                     |
|-------|-------------------------------------------------------------------------------------------------------------------------------------------------------------|-----------------------------------------------------------------------------|
| 1     | 2                                                                                                                                                           | 3                                                                           |
| 1.    | Адрес земельного участка                                                                                                                                    | Российская Федерация, Белгородская область, Белгород г                      |
| 1.1.  | Сведения о местоположении земельного участка (при отсутствии адреса) в структурированном в соответствии с федеральной информационной адресной системой виде | —                                                                           |
| 1.2.  | Дополнительные сведения о местоположении земельного участка                                                                                                 | —                                                                           |
| 2.    | Категория земель                                                                                                                                            | Земли населенных пунктов                                                    |
| 3.    | Вид (виды) разрешенного использования                                                                                                                       | Для размещения объектов транспорта. Размещение гаражей для собственных нужд |
| 3.1.  | Дополнительные сведения об использовании земельного участка                                                                                                 | —                                                                           |

| 1                                                               | 2                                                                                                                                                                                                 | 3                                                           |
|-----------------------------------------------------------------|---------------------------------------------------------------------------------------------------------------------------------------------------------------------------------------------------|-------------------------------------------------------------|
| 4.                                                              | Реестровый номер границ территориальной зоны или в случае отсутствия такого реестрового номера ее индивидуальное обозначение (вид, тип, номер, индекс)                                            | —                                                           |
| 5.                                                              | Площадь земельного участка ± величина погрешности определения (вычисления) площади ( $P \pm \Delta P$ ), м <sup>2</sup>                                                                           | 22 ± 2,00                                                   |
| 6.                                                              | Формула, примененная для вычисления предельной погрешности определения площади земельного участка, с подставленными значениями и итоговые (вычисленные) значения                                  | $3,5*0,10*\sqrt{(22,00)} = 2$                               |
| 7.                                                              | Предельный минимальный и максимальный размеры земельного участка ( $P_{\text{мин}}$ и $P_{\text{макс}}$ ), м <sup>2</sup>                                                                         | $P_{\text{мин}} = \text{—}$<br>$P_{\text{макс}} = \text{—}$ |
| 8.                                                              | Кадастровый или иной государственный учетный номер (инвентарный) объекта недвижимости, расположенного на образуемом земельном участке                                                             | —                                                           |
| 9.                                                              | Кадастровые номера исходных земельных участков                                                                                                                                                    | —                                                           |
| 9.1.                                                            | Кадастровый номер входящего в состав земельного участка, представляющего собой единое землепользование (номер контура многоконтурного земельного участка), преобразование которого осуществляется | —                                                           |
| 9.2.                                                            | Кадастровые номера земельных участков, исключаемых из состава измененного (исходного) земельного участка, представляющего собой единое землепользование                                           | —                                                           |
| 9.3.                                                            | Кадастровый или иной государственный учетный номер (инвентарный) объекта недвижимости, расположенного на измененном земельном участке                                                             | —                                                           |
| 10.                                                             | Условный номер земельного участка                                                                                                                                                                 | 118                                                         |
| 11.                                                             | Учетный номер проекта межевания территории                                                                                                                                                        | —                                                           |
| 12.                                                             | Дополнительные сведения об образовании земельного участка                                                                                                                                         | —                                                           |
| 13.                                                             | Сведения о земельных участках (землях общего пользования, территории общего пользования), посредством которых обеспечивается доступ                                                               | :ЗУ345                                                      |
| 14.                                                             | Иные сведения                                                                                                                                                                                     | —                                                           |
| <b>4. Пояснения к сведениям об образуемом земельном участке</b> |                                                                                                                                                                                                   | :ЗУ118 :<br>_____ :<br>обозначение земельного участка       |

|                                                                                                    |                                                |                                  |                                                         |                                                                                                                                                                                                              |                            |
|----------------------------------------------------------------------------------------------------|------------------------------------------------|----------------------------------|---------------------------------------------------------|--------------------------------------------------------------------------------------------------------------------------------------------------------------------------------------------------------------|----------------------------|
| 1.                                                                                                 | —                                              |                                  |                                                         |                                                                                                                                                                                                              |                            |
| <b>1. Сведения о характерных точках границ образуемого земельного участка</b> _____ :ЗУ119 _____ : |                                                |                                  |                                                         |                                                                                                                                                                                                              |                            |
| Система координат _____ МСК-31 _____ Зона № _____ 1 _____                                          |                                                |                                  |                                                         |                                                                                                                                                                                                              |                            |
| Обозначение характерных точек границ                                                               | Координаты, м                                  |                                  | Метод определения координат                             | Формулы, примененные для расчета средней квадратической погрешности определения координат характерных точек границ (Mt), с подставленными в такие формулы значениями и итоговые (вычисленные) значения Mt, м | Описание закрепления точки |
|                                                                                                    | X                                              | Y                                |                                                         |                                                                                                                                                                                                              |                            |
| 1                                                                                                  | 2                                              | 3                                | 4                                                       | 5                                                                                                                                                                                                            | 6                          |
| н460У                                                                                              | 394 884,24                                     | 1 331 790,82                     | Метод спутниковых геодезических измерений (определений) | $\sqrt{(0,07^2 + 0,07^2)} = 0,10$                                                                                                                                                                            | —                          |
| н454У                                                                                              | 394 881,66                                     | 1 331 793,24                     |                                                         |                                                                                                                                                                                                              |                            |
| н453У                                                                                              | 394 877,43                                     | 1 331 788,71                     |                                                         |                                                                                                                                                                                                              |                            |
| н457У                                                                                              | 394 879,91                                     | 1 331 786,36                     |                                                         |                                                                                                                                                                                                              |                            |
| н460У                                                                                              | 394 884,24                                     | 1 331 790,82                     |                                                         |                                                                                                                                                                                                              |                            |
| <b>2. Сведения о частях границ образуемого земельного участка</b> _____ :ЗУ119 _____ :             |                                                |                                  |                                                         |                                                                                                                                                                                                              |                            |
| _____ обозначение земельного участка                                                               |                                                |                                  |                                                         |                                                                                                                                                                                                              |                            |
| Обозначение части границ                                                                           |                                                | Горизонтальное проложение (S), м | Описание прохождения части границ                       | Сведения о согласовании местоположения границ (согласовано/спорное)                                                                                                                                          |                            |
| от т.                                                                                              | до т.                                          |                                  |                                                         |                                                                                                                                                                                                              |                            |
| 1                                                                                                  | 2                                              | 3                                | 4                                                       | 5                                                                                                                                                                                                            |                            |
| н460У                                                                                              | н454У                                          | 3,54                             | —                                                       | согласовано                                                                                                                                                                                                  |                            |
| н454У                                                                                              | н453У                                          | 6,20                             |                                                         |                                                                                                                                                                                                              |                            |
| н453У                                                                                              | н457У                                          | 3,42                             |                                                         |                                                                                                                                                                                                              |                            |
| н457У                                                                                              | н460У                                          | 6,22                             |                                                         |                                                                                                                                                                                                              |                            |
| <b>3. Сведения о характеристиках образуемого земельного участка</b> _____ :ЗУ119 _____ :           |                                                |                                  |                                                         |                                                                                                                                                                                                              |                            |
| _____ обозначение земельного участка                                                               |                                                |                                  |                                                         |                                                                                                                                                                                                              |                            |
| № п/п                                                                                              | Наименование характеристики земельного участка |                                  | Значение характеристики                                 |                                                                                                                                                                                                              |                            |
| 1                                                                                                  | 2                                              |                                  | 3                                                       |                                                                                                                                                                                                              |                            |

| 1    | 2                                                                                                                                                                                                 | 3                                                                           |
|------|---------------------------------------------------------------------------------------------------------------------------------------------------------------------------------------------------|-----------------------------------------------------------------------------|
| 1.   | Адрес земельного участка                                                                                                                                                                          | Российская Федерация, Белгородская область, Белгород г                      |
| 1.1. | Сведения о местоположении земельного участка (при отсутствии адреса) в структурированном в соответствии с федеральной информационной адресной системой виде                                       | —                                                                           |
| 1.2. | Дополнительные сведения о местоположении земельного участка                                                                                                                                       | —                                                                           |
| 2.   | Категория земель                                                                                                                                                                                  | Земли населенных пунктов                                                    |
| 3.   | Вид (виды) разрешенного использования                                                                                                                                                             | Для размещения объектов транспорта. Размещение гаражей для собственных нужд |
| 3.1. | Дополнительные сведения об использовании земельного участка                                                                                                                                       | —                                                                           |
| 4.   | Реестровый номер границ территориальной зоны или в случае отсутствия такого реестрового номера ее индивидуальное обозначение (вид, тип, номер, индекс)                                            | —                                                                           |
| 5.   | Площадь земельного участка $\pm$ величина погрешности определения (вычисления) площади ( $P \pm \Delta P$ ), м <sup>2</sup>                                                                       | $22 \pm 2,00$                                                               |
| 6.   | Формула, примененная для вычисления предельной погрешности определения площади земельного участка, с подставленными значениями и итоговые (вычисленные) значения                                  | $3,5 * 0,10 * \sqrt{(22,00)} = 2$                                           |
| 7.   | Предельный минимальный и максимальный размеры земельного участка ( $P_{\text{мин}}$ и $P_{\text{макс}}$ ), м <sup>2</sup>                                                                         | $P_{\text{мин}} = \text{—}$<br>$P_{\text{макс}} = \text{—}$                 |
| 8.   | Кадастровый или иной государственный учетный номер (инвентарный) объекта недвижимости, расположенного на образуемом земельном участке                                                             | —                                                                           |
| 9.   | Кадастровые номера исходных земельных участков                                                                                                                                                    | —                                                                           |
| 9.1. | Кадастровый номер входящего в состав земельного участка, представляющего собой единое землепользование (номер контура многоконтурного земельного участка), преобразование которого осуществляется | —                                                                           |
| 9.2. | Кадастровые номера земельных участков, исключаемых из состава измененного (исходного) земельного участка, представляющего собой единое землепользование                                           | —                                                                           |
| 9.3. | Кадастровый или иной государственный учетный номер (инвентарный) объекта недвижимости, расположенного на измененном земельном участке                                                             | —                                                                           |

| 1   | 2                                                                                                                                   | 3      |
|-----|-------------------------------------------------------------------------------------------------------------------------------------|--------|
| 10. | Условный номер земельного участка                                                                                                   | 119    |
| 11. | Учетный номер проекта межевания территории                                                                                          | —      |
| 12. | Дополнительные сведения об образовании земельного участка                                                                           | —      |
| 13. | Сведения о земельных участках (землях общего пользования, территории общего пользования), посредством которых обеспечивается доступ | :ЗУ345 |
| 14. | Иные сведения                                                                                                                       | —      |

**4. Пояснения к сведениям об образуемом земельном участке** \_\_\_\_\_ :ЗУ119 :  
 обозначение земельного участка

1. \_\_\_\_\_

**1. Сведения о характерных точках границ образуемого земельного участка** \_\_\_\_\_ :ЗУ120 :  
 обозначение земельного участка

Система координат \_\_\_\_\_ МСК-31 \_\_\_\_\_ Зона № \_\_\_\_\_ 1 \_\_\_\_\_

| Обозначение характерных точек границ | Координаты, м |              | Метод определения координат                             | Формулы, примененные для расчета средней квадратической погрешности определения координат характерных точек границ (Mt), с подставленными в такие формулы значениями и итоговые (вычисленные) значения Mt, м | Описание закрепления точки |
|--------------------------------------|---------------|--------------|---------------------------------------------------------|--------------------------------------------------------------------------------------------------------------------------------------------------------------------------------------------------------------|----------------------------|
|                                      | X             | Y            |                                                         |                                                                                                                                                                                                              |                            |
| 1                                    | 2             | 3            | 4                                                       | 5                                                                                                                                                                                                            | 6                          |
| н446У                                | 394 874,49    | 1 331 791,44 | Метод спутниковых геодезических измерений (определений) | $\sqrt{(0,07^2 + 0,07^2)} = 0,10$                                                                                                                                                                            | —                          |
| н445У                                | 394 872,15    | 1 331 793,62 |                                                         |                                                                                                                                                                                                              |                            |
| н444У                                | 394 872,03    | 1 331 793,73 |                                                         |                                                                                                                                                                                                              |                            |
| н443У                                | 394 867,56    | 1 331 789,10 |                                                         |                                                                                                                                                                                                              |                            |
| н452У                                | 394 869,97    | 1 331 786,72 |                                                         |                                                                                                                                                                                                              |                            |
| н446У                                | 394 874,49    | 1 331 791,44 |                                                         |                                                                                                                                                                                                              |                            |

**2. Сведения о частях границ образуемого земельного участка** \_\_\_\_\_ :ЗУ120 \_\_\_\_\_ :  
 обозначение земельного участка

| Обозначение части границ |       | Горизонтальное проложение (S), м | Описание прохождения части границ | Сведения о согласовании местоположения границ (согласовано/спорное) |
|--------------------------|-------|----------------------------------|-----------------------------------|---------------------------------------------------------------------|
| от т.                    | до т. |                                  |                                   |                                                                     |
| 1                        | 2     | 3                                | 4                                 | 5                                                                   |
| н446У                    | н445У | 3,20                             | —                                 | согласовано                                                         |
| н445У                    | н444У | 0,16                             |                                   |                                                                     |
| н444У                    | н443У | 6,44                             |                                   |                                                                     |
| н443У                    | н452У | 3,39                             |                                   |                                                                     |
| н452У                    | н446У | 6,54                             |                                   |                                                                     |
|                          |       |                                  |                                   |                                                                     |

**3. Сведения о характеристиках образуемого земельного участка** \_\_\_\_\_ :ЗУ120 \_\_\_\_\_ :  
 обозначение земельного участка

| № п/п | Наименование характеристики земельного участка                                                                                                                   | Значение характеристики                                                     |
|-------|------------------------------------------------------------------------------------------------------------------------------------------------------------------|-----------------------------------------------------------------------------|
| 1     | 2                                                                                                                                                                | 3                                                                           |
| 1.    | Адрес земельного участка                                                                                                                                         | Российская Федерация, Белгородская область, Белгород г                      |
| 1.1.  | Сведения о местоположении земельного участка (при отсутствии адреса) в структурированном в соответствии с федеральной информационной адресной системой виде      | —                                                                           |
| 1.2.  | Дополнительные сведения о местоположении земельного участка                                                                                                      | —                                                                           |
| 2.    | Категория земель                                                                                                                                                 | Земли населенных пунктов                                                    |
| 3.    | Вид (виды) разрешенного использования                                                                                                                            | Для размещения объектов транспорта. Размещение гаражей для собственных нужд |
| 3.1.  | Дополнительные сведения об использовании земельного участка                                                                                                      | —                                                                           |
| 4.    | Реестровый номер границ территориальной зоны или в случае отсутствия такого реестрового номера ее индивидуальное обозначение (вид, тип, номер, индекс)           | —                                                                           |
| 5.    | Площадь земельного участка ± величина погрешности определения (вычисления) площади ( $P \pm \Delta P$ ), м <sup>2</sup>                                          | $22 \pm 2,00$                                                               |
| 6.    | Формула, примененная для вычисления предельной погрешности определения площади земельного участка, с подставленными значениями и итоговые (вычисленные) значения | $3,5 * 0,10 * \sqrt{(22,00)} = 2$                                           |
| 7.    | Предельный минимальный и максимальный размеры земельного участка (Рмин) и (Рмакс), м <sup>2</sup>                                                                | Рмин = —<br>Рмакс = —                                                       |



| 1    | 2                                                                                                                                                                                                 | 3      |
|------|---------------------------------------------------------------------------------------------------------------------------------------------------------------------------------------------------|--------|
| 8.   | Кадастровый или иной государственный учетный номер (инвентарный) объекта недвижимости, расположенного на образуемом земельном участке                                                             | —      |
| 9.   | Кадастровые номера исходных земельных участков                                                                                                                                                    | —      |
| 9.1. | Кадастровый номер входящего в состав земельного участка, представляющего собой единое землепользование (номер контура многоконтурного земельного участка), преобразование которого осуществляется | —      |
| 9.2. | Кадастровые номера земельных участков, исключаемых из состава измененного (исходного) земельного участка, представляющего собой единое землепользование                                           | —      |
| 9.3. | Кадастровый или иной государственный учетный номер (инвентарный) объекта недвижимости, расположенного на измененном земельном участке                                                             | —      |
| 10.  | Условный номер земельного участка                                                                                                                                                                 | 120    |
| 11.  | Учетный номер проекта межевания территории                                                                                                                                                        | —      |
| 12.  | Дополнительные сведения об образовании земельного участка                                                                                                                                         | —      |
| 13.  | Сведения о земельных участках (землях общего пользования, территории общего пользования), посредством которых обеспечивается доступ                                                               | :ЗУ346 |
| 14.  | Иные сведения                                                                                                                                                                                     | —      |

**4. Пояснения к сведениям об образуемом земельном участке** :ЗУ120 :  
 обозначение земельного участка

1. —

**1. Сведения о характерных точках границ образуемого земельного участка** :ЗУ121 :  
 обозначение земельного участка

Система координат МСК-31 Зона № 1

| Обозначение характерных точек границ | Координаты, м |   | Метод определения координат | Формулы, примененные для расчета средней квадратической погрешности определения координат характерных точек границ (Mt), с подставленными в такие формулы значениями и итоговые (вычисленные) значения Mt, м | Описание закрепления точки |
|--------------------------------------|---------------|---|-----------------------------|--------------------------------------------------------------------------------------------------------------------------------------------------------------------------------------------------------------|----------------------------|
|                                      | X             | Y |                             |                                                                                                                                                                                                              |                            |
|                                      |               |   |                             |                                                                                                                                                                                                              |                            |

| 1     | 2          | 3            | 4                                                       | 5                                 | 6 |
|-------|------------|--------------|---------------------------------------------------------|-----------------------------------|---|
| н449У | 394 876,45 | 1 331 798,23 | Метод спутниковых геодезических измерений (определений) | $\sqrt{(0,07^2 + 0,07^2)} = 0,10$ | — |
| н442У | 394 873,88 | 1 331 800,61 |                                                         |                                   |   |
| н441У | 394 869,46 | 1 331 796,09 |                                                         |                                   |   |
| н444У | 394 872,03 | 1 331 793,73 |                                                         |                                   |   |
| н445У | 394 872,15 | 1 331 793,62 |                                                         |                                   |   |
| н449У | 394 876,45 | 1 331 798,23 |                                                         |                                   |   |

**2. Сведения о частях границ образуемого земельного участка** \_\_\_\_\_:ЗУ121 \_\_\_\_\_ :  
 обозначение земельного участка

| Обозначение части границ |       | Горизонтальное проложение (S), м | Описание прохождения части границ | Сведения о согласовании местоположения границ (согласовано/спорное) |
|--------------------------|-------|----------------------------------|-----------------------------------|---------------------------------------------------------------------|
| от т.                    | до т. |                                  |                                   |                                                                     |
| 1                        | 2     | 3                                | 4                                 | 5                                                                   |
| н449У                    | н442У | 3,50                             | —                                 | согласовано                                                         |
| н442У                    | н441У | 6,32                             |                                   |                                                                     |
| н441У                    | н444У | 3,49                             |                                   |                                                                     |
| н444У                    | н445У | 0,16                             |                                   |                                                                     |
| н445У                    | н449У | 6,30                             |                                   |                                                                     |

**3. Сведения о характеристиках образуемого земельного участка** \_\_\_\_\_:ЗУ121 \_\_\_\_\_ :  
 обозначение земельного участка

| № п/п | Наименование характеристики земельного участка                                                                                                              | Значение характеристики                                                     |
|-------|-------------------------------------------------------------------------------------------------------------------------------------------------------------|-----------------------------------------------------------------------------|
| 1     | 2                                                                                                                                                           | 3                                                                           |
| 1.    | Адрес земельного участка                                                                                                                                    | Российская Федерация, Белгородская область, Белгород г                      |
| 1.1.  | Сведения о местоположении земельного участка (при отсутствии адреса) в структурированном в соответствии с федеральной информационной адресной системой виде | —                                                                           |
| 1.2.  | Дополнительные сведения о местоположении земельного участка                                                                                                 | —                                                                           |
| 2.    | Категория земель                                                                                                                                            | Земли населенных пунктов                                                    |
| 3.    | Вид (виды) разрешенного использования                                                                                                                       | Для размещения объектов транспорта. Размещение гаражей для собственных нужд |

| 1    | 2                                                                                                                                                                                                 | 3                                                           |
|------|---------------------------------------------------------------------------------------------------------------------------------------------------------------------------------------------------|-------------------------------------------------------------|
| 3.1. | Дополнительные сведения об использовании земельного участка                                                                                                                                       | —                                                           |
| 4.   | Реестровый номер границ территориальной зоны или в случае отсутствия такого реестрового номера ее индивидуальное обозначение (вид, тип, номер, индекс)                                            | —                                                           |
| 5.   | Площадь земельного участка $\pm$ величина погрешности определения (вычисления) площади ( $P \pm \Delta P$ ), м <sup>2</sup>                                                                       | $23 \pm 2,00$                                               |
| 6.   | Формула, примененная для вычисления предельной погрешности определения площади земельного участка, с подставленными значениями и итоговые (вычисленные) значения                                  | $3,5*0,10*\sqrt{(23,00)} = 2$                               |
| 7.   | Предельный минимальный и максимальный размеры земельного участка ( $P_{\text{мин}}$ и ( $P_{\text{макс}}$ ), м <sup>2</sup>                                                                       | $P_{\text{мин}} = \text{—}$<br>$P_{\text{макс}} = \text{—}$ |
| 8.   | Кадастровый или иной государственный учетный номер (инвентарный) объекта недвижимости, расположенного на образуемом земельном участке                                                             | —                                                           |
| 9.   | Кадастровые номера исходных земельных участков                                                                                                                                                    | —                                                           |
| 9.1. | Кадастровый номер входящего в состав земельного участка, представляющего собой единое землепользование (номер контура многоконтурного земельного участка), преобразование которого осуществляется | —                                                           |
| 9.2. | Кадастровые номера земельных участков, исключаемых из состава измененного (исходного) земельного участка, представляющего собой единое землепользование                                           | —                                                           |
| 9.3. | Кадастровый или иной государственный учетный номер (инвентарный) объекта недвижимости, расположенного на измененном земельном участке                                                             | —                                                           |
| 10.  | Условный номер земельного участка                                                                                                                                                                 | 121                                                         |
| 11.  | Учетный номер проекта межевания территории                                                                                                                                                        | —                                                           |
| 12.  | Дополнительные сведения об образовании земельного участка                                                                                                                                         | —                                                           |
| 13.  | Сведения о земельных участках (землях общего пользования, территории общего пользования), посредством которых обеспечивается доступ                                                               | :ЗУ345                                                      |
| 14.  | Иные сведения                                                                                                                                                                                     | —                                                           |

**4. Пояснения к сведениям об образуемом земельном участке** \_\_\_\_\_ :  
 :ЗУ121  
 обозначение земельного участка

1. \_\_\_\_\_

**1. Сведения о характерных точках границ образуемого земельного участка** \_\_\_\_\_ :  
 :ЗУ122  
 обозначение земельного участка

Система координат \_\_\_\_\_ МСК-31 \_\_\_\_\_ Зона № \_\_\_\_\_ 1

| Обозначение характерных точек границ | Координаты, м |              | Метод определения координат                             | Формулы, примененные для расчета средней квадратической погрешности определения координат характерных точек границ (Mt), с подставленными в такие формулы значениями и итоговые (вычисленные) значения Mt, м | Описание закрепления точки |
|--------------------------------------|---------------|--------------|---------------------------------------------------------|--------------------------------------------------------------------------------------------------------------------------------------------------------------------------------------------------------------|----------------------------|
|                                      | X             | Y            |                                                         |                                                                                                                                                                                                              |                            |
| 1                                    | 2             | 3            | 4                                                       | 5                                                                                                                                                                                                            | 6                          |
| н230У                                | 394 870,46    | 1 331 838,27 | Метод спутниковых геодезических измерений (определений) | $\sqrt{(0,07^2 + 0,07^2)} = 0,10$                                                                                                                                                                            | —                          |
| н236У                                | 394 867,99    | 1 331 835,56 |                                                         |                                                                                                                                                                                                              |                            |
| н235У                                | 394 872,47    | 1 331 831,37 |                                                         |                                                                                                                                                                                                              |                            |
| н231У                                | 394 874,95    | 1 331 834,07 |                                                         |                                                                                                                                                                                                              |                            |
| н230У                                | 394 870,46    | 1 331 838,27 |                                                         |                                                                                                                                                                                                              |                            |

**2. Сведения о частях границ образуемого земельного участка** \_\_\_\_\_ :  
 :ЗУ122  
 обозначение земельного участка

| Обозначение части границ |       | Горизонтальное проложение (S), м | Описание прохождения части границ | Сведения о согласовании местоположения границ (согласовано/спорное) |
|--------------------------|-------|----------------------------------|-----------------------------------|---------------------------------------------------------------------|
| от т.                    | до т. |                                  |                                   |                                                                     |
| 1                        | 2     | 3                                | 4                                 | 5                                                                   |
| н230У                    | н236У | 3,67                             | —                                 | согласовано                                                         |
| н236У                    | н235У | 6,13                             |                                   |                                                                     |
| н235У                    | н231У | 3,67                             |                                   |                                                                     |
| н231У                    | н230У | 6,15                             |                                   |                                                                     |

**3. Сведения о характеристиках образуемого земельного участка** \_\_\_\_\_ :  
 :ЗУ122  
 обозначение земельного участка

| № п/п | Наименование характеристики земельного участка | Значение характеристики |
|-------|------------------------------------------------|-------------------------|
|-------|------------------------------------------------|-------------------------|

| 1    | 2                                                                                                                                                                                                 | 3                                                                           |
|------|---------------------------------------------------------------------------------------------------------------------------------------------------------------------------------------------------|-----------------------------------------------------------------------------|
| 1.   | Адрес земельного участка                                                                                                                                                                          | Российская Федерация, Белгородская область, Белгород г                      |
| 1.1. | Сведения о местоположении земельного участка (при отсутствии адреса) в структурированном в соответствии с федеральной информационной адресной системой виде                                       | —                                                                           |
| 1.2. | Дополнительные сведения о местоположении земельного участка                                                                                                                                       | —                                                                           |
| 2.   | Категория земель                                                                                                                                                                                  | Земли населенных пунктов                                                    |
| 3.   | Вид (виды) разрешенного использования                                                                                                                                                             | Для размещения объектов транспорта. Размещение гаражей для собственных нужд |
| 3.1. | Дополнительные сведения об использовании земельного участка                                                                                                                                       | —                                                                           |
| 4.   | Реестровый номер границ территориальной зоны или в случае отсутствия такого реестрового номера ее индивидуальное обозначение (вид, тип, номер, индекс)                                            | —                                                                           |
| 5.   | Площадь земельного участка $\pm$ величина погрешности определения (вычисления) площади ( $P \pm \Delta P$ ), м <sup>2</sup>                                                                       | $23 \pm 2,00$                                                               |
| 6.   | Формула, примененная для вычисления предельной погрешности определения площади земельного участка, с подставленными значениями и итоговые (вычисленные) значения                                  | $3,5*0,10*\sqrt{(23,00)} = 2$                                               |
| 7.   | Предельный минимальный и максимальный размеры земельного участка ( $P_{\text{мин}}$ и $P_{\text{макс}}$ ), м <sup>2</sup>                                                                         | $P_{\text{мин}} = \text{—}$<br>$P_{\text{макс}} = \text{—}$                 |
| 8.   | Кадастровый или иной государственный учетный номер (инвентарный) объекта недвижимости, расположенного на образуемом земельном участке                                                             | —                                                                           |
| 9.   | Кадастровые номера исходных земельных участков                                                                                                                                                    | —                                                                           |
| 9.1. | Кадастровый номер входящего в состав земельного участка, представляющего собой единое землепользование (номер контура многоконтурного земельного участка), преобразование которого осуществляется | —                                                                           |
| 9.2. | Кадастровые номера земельных участков, исключаемых из состава измененного (исходного) земельного участка, представляющего собой единое землепользование                                           | —                                                                           |
| 9.3. | Кадастровый или иной государственный учетный номер (инвентарный) объекта недвижимости, расположенного на измененном земельном участке                                                             | —                                                                           |

| 1   | 2                                                                                                                                   | 3      |
|-----|-------------------------------------------------------------------------------------------------------------------------------------|--------|
| 10. | Условный номер земельного участка                                                                                                   | 122    |
| 11. | Учетный номер проекта межевания территории                                                                                          | —      |
| 12. | Дополнительные сведения об образовании земельного участка                                                                           | —      |
| 13. | Сведения о земельных участках (землях общего пользования, территории общего пользования), посредством которых обеспечивается доступ | :ЗУ345 |
| 14. | Иные сведения                                                                                                                       | —      |

**4. Пояснения к сведениям об образуемом земельном участке** \_\_\_\_\_ :ЗУ122 :  
 обозначение земельного участка

1. \_\_\_\_\_

**1. Сведения о характерных точках границ образуемого земельного участка** \_\_\_\_\_ :ЗУ123 :  
 обозначение земельного участка

Система координат \_\_\_\_\_ МСК-31 \_\_\_\_\_ Зона № \_\_\_\_\_ 1 \_\_\_\_\_

| Обозначение характерных точек границ | Координаты, м |              | Метод определения координат                             | Формулы, примененные для расчета средней квадратической погрешности определения координат характерных точек границ (Mt), с подставленными в такие формулы значениями и итоговые (вычисленные) значения Mt, м | Описание закрепления точки |
|--------------------------------------|---------------|--------------|---------------------------------------------------------|--------------------------------------------------------------------------------------------------------------------------------------------------------------------------------------------------------------|----------------------------|
|                                      | X             | Y            |                                                         |                                                                                                                                                                                                              |                            |
| 1                                    | 2             | 3            | 4                                                       | 5                                                                                                                                                                                                            | 6                          |
| 708                                  | 394 978,59    | 1 331 729,96 | Метод спутниковых геодезических измерений (определений) | $\sqrt{(0,07^2 + 0,07^2)} = 0,10$                                                                                                                                                                            | —                          |
| н402У                                | 394 978,83    | 1 331 730,24 |                                                         |                                                                                                                                                                                                              |                            |
| н401У                                | 394 975,68    | 1 331 733,28 |                                                         |                                                                                                                                                                                                              |                            |
| 491                                  | 394 975,43    | 1 331 733,02 |                                                         |                                                                                                                                                                                                              |                            |
| н541У                                | 394 971,08    | 1 331 728,53 |                                                         |                                                                                                                                                                                                              |                            |
| н709У                                | 394 974,22    | 1 331 725,49 |                                                         |                                                                                                                                                                                                              |                            |
| 708                                  | 394 978,59    | 1 331 729,96 |                                                         |                                                                                                                                                                                                              |                            |

**2. Сведения о частях границ образуемого земельного участка** \_\_\_\_\_ :ЗУ123 \_\_\_\_\_ :  
 обозначение земельного участка

| Обозначение части границ |       | Горизонтальное проложение (S), м | Описание прохождения части границ | Сведения о согласовании местоположения границ (согласовано/спорное) |
|--------------------------|-------|----------------------------------|-----------------------------------|---------------------------------------------------------------------|
| от т.                    | до т. |                                  |                                   |                                                                     |
| 1                        | 2     | 3                                | 4                                 | 5                                                                   |
| 708                      | н402У | 0,37                             | —                                 | согласовано                                                         |
| н402У                    | н401У | 4,38                             |                                   |                                                                     |
| н401У                    | 491   | 0,36                             |                                   |                                                                     |
| 491                      | н541У | 6,25                             |                                   |                                                                     |
| н541У                    | н709У | 4,37                             |                                   |                                                                     |
| н709У                    | 708   | 6,25                             |                                   |                                                                     |

**3. Сведения о характеристиках образуемого земельного участка** \_\_\_\_\_ :ЗУ123 \_\_\_\_\_ :  
 обозначение земельного участка

| № п/п | Наименование характеристики земельного участка                                                                                                                   | Значение характеристики                                                          |
|-------|------------------------------------------------------------------------------------------------------------------------------------------------------------------|----------------------------------------------------------------------------------|
| 1     | 2                                                                                                                                                                | 3                                                                                |
| 1.    | Адрес земельного участка                                                                                                                                         | Российская Федерация, Белгородская область, Белгород г, Константина Заслонова ул |
| 1.1.  | Сведения о местоположении земельного участка (при отсутствии адреса) в структурированном в соответствии с федеральной информационной адресной системой виде      | —                                                                                |
| 1.2.  | Дополнительные сведения о местоположении земельного участка                                                                                                      | —                                                                                |
| 2.    | Категория земель                                                                                                                                                 | Земли населенных пунктов                                                         |
| 3.    | Вид (виды) разрешенного использования                                                                                                                            | Для размещения объектов транспорта. Размещение гаражей для собственных нужд      |
| 3.1.  | Дополнительные сведения об использовании земельного участка                                                                                                      | —                                                                                |
| 4.    | Реестровый номер границ территориальной зоны или в случае отсутствия такого реестрового номера ее индивидуальное обозначение (вид, тип, номер, индекс)           | —                                                                                |
| 5.    | Площадь земельного участка ± величина погрешности определения (вычисления) площади ( $P \pm \Delta P$ ), м <sup>2</sup>                                          | 29 ± 2,00                                                                        |
| 6.    | Формула, примененная для вычисления предельной погрешности определения площади земельного участка, с подставленными значениями и итоговые (вычисленные) значения | $3,5*0,10*\sqrt{(29,00)} = 2$                                                    |
| 7.    | Предельный минимальный и максимальный размеры земельного участка (Рмин) и (Рмакс), м <sup>2</sup>                                                                | Рмин = —<br>Рмакс = —                                                            |

| 1    | 2                                                                                                                                                                                                 | 3      |
|------|---------------------------------------------------------------------------------------------------------------------------------------------------------------------------------------------------|--------|
| 8.   | Кадастровый или иной государственный учетный номер (инвентарный) объекта недвижимости, расположенного на образуемом земельном участке                                                             | —      |
| 9.   | Кадастровые номера исходных земельных участков                                                                                                                                                    | —      |
| 9.1. | Кадастровый номер входящего в состав земельного участка, представляющего собой единое землепользование (номер контура многоконтурного земельного участка), преобразование которого осуществляется | —      |
| 9.2. | Кадастровые номера земельных участков, исключаемых из состава измененного (исходного) земельного участка, представляющего собой единое землепользование                                           | —      |
| 9.3. | Кадастровый или иной государственный учетный номер (инвентарный) объекта недвижимости, расположенного на измененном земельном участке                                                             | —      |
| 10.  | Условный номер земельного участка                                                                                                                                                                 | 123    |
| 11.  | Учетный номер проекта межевания территории                                                                                                                                                        | —      |
| 12.  | Дополнительные сведения об образовании земельного участка                                                                                                                                         | —      |
| 13.  | Сведения о земельных участках (землях общего пользования, территории общего пользования), посредством которых обеспечивается доступ                                                               | :ЗУ338 |
| 14.  | Иные сведения                                                                                                                                                                                     | —      |

**4. Пояснения к сведениям об образуемом земельном участке** :ЗУ123 :  
 обозначение земельного участка

1. —

**1. Сведения о характерных точках границ образуемого земельного участка** :ЗУ125 :  
 обозначение земельного участка

Система координат МСК-31 Зона № 1

| Обозначение характерных точек границ | Координаты, м |   | Метод определения координат | Формулы, примененные для расчета средней квадратической погрешности определения координат характерных точек границ (Mt), с подставленными в такие формулы значениями и итоговые (вычисленные) значения Mt, м | Описание закрепления точки |
|--------------------------------------|---------------|---|-----------------------------|--------------------------------------------------------------------------------------------------------------------------------------------------------------------------------------------------------------|----------------------------|
|                                      | X             | Y |                             |                                                                                                                                                                                                              |                            |
|                                      |               |   |                             |                                                                                                                                                                                                              |                            |





| 1                                                               | 2                                                                                                                                                                                                 | 3                                                           |
|-----------------------------------------------------------------|---------------------------------------------------------------------------------------------------------------------------------------------------------------------------------------------------|-------------------------------------------------------------|
| 4.                                                              | Реестровый номер границ территориальной зоны или в случае отсутствия такого реестрового номера ее индивидуальное обозначение (вид, тип, номер, индекс)                                            | —                                                           |
| 5.                                                              | Площадь земельного участка ± величина погрешности определения (вычисления) площади ( $P \pm \Delta P$ ), м <sup>2</sup>                                                                           | 21 ± 2,00                                                   |
| 6.                                                              | Формула, примененная для вычисления предельной погрешности определения площади земельного участка, с подставленными значениями и итоговые (вычисленные) значения                                  | $3,5 * 0,10 * \sqrt{(21,00)} = 2$                           |
| 7.                                                              | Предельный минимальный и максимальный размеры земельного участка ( $P_{\text{мин}}$ и $P_{\text{макс}}$ ), м <sup>2</sup>                                                                         | $P_{\text{мин}} = \text{—}$<br>$P_{\text{макс}} = \text{—}$ |
| 8.                                                              | Кадастровый или иной государственный учетный номер (инвентарный) объекта недвижимости, расположенного на образуемом земельном участке                                                             | —                                                           |
| 9.                                                              | Кадастровые номера исходных земельных участков                                                                                                                                                    | —                                                           |
| 9.1.                                                            | Кадастровый номер входящего в состав земельного участка, представляющего собой единое землепользование (номер контура многоконтурного земельного участка), преобразование которого осуществляется | —                                                           |
| 9.2.                                                            | Кадастровые номера земельных участков, исключаемых из состава измененного (исходного) земельного участка, представляющего собой единое землепользование                                           | —                                                           |
| 9.3.                                                            | Кадастровый или иной государственный учетный номер (инвентарный) объекта недвижимости, расположенного на измененном земельном участке                                                             | —                                                           |
| 10.                                                             | Условный номер земельного участка                                                                                                                                                                 | 125                                                         |
| 11.                                                             | Учетный номер проекта межевания территории                                                                                                                                                        | —                                                           |
| 12.                                                             | Дополнительные сведения об образовании земельного участка                                                                                                                                         | —                                                           |
| 13.                                                             | Сведения о земельных участках (землях общего пользования, территории общего пользования), посредством которых обеспечивается доступ                                                               | :ЗУ338                                                      |
| 14.                                                             | Иные сведения                                                                                                                                                                                     | —                                                           |
| <b>4. Пояснения к сведениям об образуемом земельном участке</b> |                                                                                                                                                                                                   | :ЗУ125 :<br>_____ :<br>обозначение земельного участка       |

1. \_\_\_\_\_

**1. Сведения о характерных точках границ образуемого земельного участка** \_\_\_\_\_ :ЗУ126 :  
 обозначение земельного участка

Система координат \_\_\_\_\_ МСК-31 \_\_\_\_\_ Зона № \_\_\_\_\_ 1 \_\_\_\_\_

| Обозначение характерных точек границ | Координаты, м |              | Метод определения координат                             | Формулы, примененные для расчета средней квадратической погрешности определения координат характерных точек границ (Mt), с подставленными в такие формулы значениями и итоговые (вычисленные) значения Mt, м | Описание закрепления точки |
|--------------------------------------|---------------|--------------|---------------------------------------------------------|--------------------------------------------------------------------------------------------------------------------------------------------------------------------------------------------------------------|----------------------------|
|                                      | X             | Y            |                                                         |                                                                                                                                                                                                              |                            |
| 1                                    | 2             | 3            | 4                                                       | 5                                                                                                                                                                                                            | 6                          |
| н485У                                | 394 965,42    | 1 331 742,88 | Метод спутниковых геодезических измерений (определений) | $\sqrt{(0,07^2 + 0,07^2)} = 0,10$                                                                                                                                                                            | —                          |
| н488У                                | 394 963,00    | 1 331 745,22 |                                                         |                                                                                                                                                                                                              |                            |
| н545У                                | 394 958,61    | 1 331 740,68 |                                                         |                                                                                                                                                                                                              |                            |
| н710У                                | 394 961,03    | 1 331 738,33 |                                                         |                                                                                                                                                                                                              |                            |
| н485У                                | 394 965,42    | 1 331 742,88 |                                                         |                                                                                                                                                                                                              |                            |

**2. Сведения о частях границ образуемого земельного участка** \_\_\_\_\_ :ЗУ126 :  
 обозначение земельного участка

| Обозначение части границ |       | Горизонтальное проложение (S), м | Описание прохождения части границ | Сведения о согласовании местоположения границ (согласовано/спорное) |
|--------------------------|-------|----------------------------------|-----------------------------------|---------------------------------------------------------------------|
| от т.                    | до т. |                                  |                                   |                                                                     |
| 1                        | 2     | 3                                | 4                                 | 5                                                                   |
| н485У                    | н488У | 3,37                             | —                                 | согласовано                                                         |
| н488У                    | н545У | 6,32                             |                                   |                                                                     |
| н545У                    | н710У | 3,37                             |                                   |                                                                     |
| н710У                    | н485У | 6,32                             |                                   |                                                                     |

**3. Сведения о характеристиках образуемого земельного участка** \_\_\_\_\_ :ЗУ126 :  
 обозначение земельного участка

| № п/п | Наименование характеристики земельного участка | Значение характеристики |
|-------|------------------------------------------------|-------------------------|
| 1     | 2                                              | 3                       |
| 1     |                                                |                         |

| 1    | 2                                                                                                                                                                                                 | 3                                                                                |
|------|---------------------------------------------------------------------------------------------------------------------------------------------------------------------------------------------------|----------------------------------------------------------------------------------|
| 1.   | Адрес земельного участка                                                                                                                                                                          | Российская Федерация, Белгородская область, Белгород г, Константина Заслонова ул |
| 1.1. | Сведения о местоположении земельного участка (при отсутствии адреса) в структурированном в соответствии с федеральной информационной адресной системой виде                                       | —                                                                                |
| 1.2. | Дополнительные сведения о местоположении земельного участка                                                                                                                                       | —                                                                                |
| 2.   | Категория земель                                                                                                                                                                                  | Земли населенных пунктов                                                         |
| 3.   | Вид (виды) разрешенного использования                                                                                                                                                             | Для размещения объектов транспорта. Размещение гаражей для собственных нужд      |
| 3.1. | Дополнительные сведения об использовании земельного участка                                                                                                                                       | —                                                                                |
| 4.   | Реестровый номер границ территориальной зоны или в случае отсутствия такого реестрового номера ее индивидуальное обозначение (вид, тип, номер, индекс)                                            | —                                                                                |
| 5.   | Площадь земельного участка $\pm$ величина погрешности определения (вычисления) площади ( $P \pm \Delta P$ ), м <sup>2</sup>                                                                       | $21 \pm 2,00$                                                                    |
| 6.   | Формула, примененная для вычисления предельной погрешности определения площади земельного участка, с подставленными значениями и итоговые (вычисленные) значения                                  | $3,5*0,10*\sqrt{(21,00)} = 2$                                                    |
| 7.   | Предельный минимальный и максимальный размеры земельного участка ( $P_{\text{мин}}$ и $P_{\text{макс}}$ ), м <sup>2</sup>                                                                         | $P_{\text{мин}} = \text{—}$<br>$P_{\text{макс}} = \text{—}$                      |
| 8.   | Кадастровый или иной государственный учетный номер (инвентарный) объекта недвижимости, расположенного на образуемом земельном участке                                                             | —                                                                                |
| 9.   | Кадастровые номера исходных земельных участков                                                                                                                                                    | —                                                                                |
| 9.1. | Кадастровый номер входящего в состав земельного участка, представляющего собой единое землепользование (номер контура многоконтурного земельного участка), преобразование которого осуществляется | —                                                                                |
| 9.2. | Кадастровые номера земельных участков, исключаемых из состава измененного (исходного) земельного участка, представляющего собой единое землепользование                                           | —                                                                                |
| 9.3. | Кадастровый или иной государственный учетный номер (инвентарный) объекта недвижимости, расположенного на измененном земельном участке                                                             | —                                                                                |

| 1   | 2                                                                                                                                   | 3      |
|-----|-------------------------------------------------------------------------------------------------------------------------------------|--------|
| 10. | Условный номер земельного участка                                                                                                   | 126    |
| 11. | Учетный номер проекта межевания территории                                                                                          | —      |
| 12. | Дополнительные сведения об образовании земельного участка                                                                           | —      |
| 13. | Сведения о земельных участках (землях общего пользования, территории общего пользования), посредством которых обеспечивается доступ | :ЗУ338 |
| 14. | Иные сведения                                                                                                                       | —      |

**4. Пояснения к сведениям об образуемом земельном участке** \_\_\_\_\_ :ЗУ126 \_\_\_\_\_ :  
 обозначение земельного участка

1. \_\_\_\_\_

**1. Сведения о характерных точках границ образуемого земельного участка** \_\_\_\_\_ :ЗУ127 \_\_\_\_\_ :  
 обозначение земельного участка

Система координат \_\_\_\_\_ МСК-31 \_\_\_\_\_ Зона № \_\_\_\_\_ 1 \_\_\_\_\_

| Обозначение характерных точек границ | Координаты, м |              | Метод определения координат                             | Формулы, примененные для расчета средней квадратической погрешности определения координат характерных точек границ (Mt), с подставленными в такие формулы значениями и итоговые (вычисленные) значения Mt, м | Описание закрепления точки |
|--------------------------------------|---------------|--------------|---------------------------------------------------------|--------------------------------------------------------------------------------------------------------------------------------------------------------------------------------------------------------------|----------------------------|
|                                      | X             | Y            |                                                         |                                                                                                                                                                                                              |                            |
| 1                                    | 2             | 3            | 4                                                       | 5                                                                                                                                                                                                            | 6                          |
| н578У                                | 394 960,06    | 1 331 756,85 | Метод спутниковых геодезических измерений (определений) | $\sqrt{(0,07^2 + 0,07^2)} = 0,10$                                                                                                                                                                            | —                          |
| н577У                                | 394 957,64    | 1 331 759,18 |                                                         |                                                                                                                                                                                                              |                            |
| н576У                                | 394 953,27    | 1 331 754,66 |                                                         |                                                                                                                                                                                                              |                            |
| н54У                                 | 394 953,18    | 1 331 754,49 |                                                         |                                                                                                                                                                                                              |                            |
| н53У                                 | 394 955,56    | 1 331 752,16 |                                                         |                                                                                                                                                                                                              |                            |
| н579У                                | 394 955,69    | 1 331 752,32 |                                                         |                                                                                                                                                                                                              |                            |
| н578У                                | 394 960,06    | 1 331 756,85 |                                                         |                                                                                                                                                                                                              |                            |

**2. Сведения о частях границ образуемого земельного участка** \_\_\_\_\_ :  
 обозначение земельного участка

| Обозначение части границ |       | Горизонтальное проложение (S), м | Описание прохождения части границ | Сведения о согласовании местоположения границ (согласовано/спорное) |
|--------------------------|-------|----------------------------------|-----------------------------------|---------------------------------------------------------------------|
| от т.                    | до т. |                                  |                                   |                                                                     |
| 1                        | 2     | 3                                | 4                                 | 5                                                                   |
| н578У                    | н577У | 3,36                             | —                                 | согласовано                                                         |
| н577У                    | н576У | 6,29                             |                                   |                                                                     |
| н576У                    | н54У  | 0,19                             |                                   |                                                                     |
| н54У                     | н53У  | 3,33                             |                                   |                                                                     |
| н53У                     | н579У | 0,21                             |                                   |                                                                     |
| н579У                    | н578У | 6,29                             |                                   |                                                                     |

**3. Сведения о характеристиках образуемого земельного участка** \_\_\_\_\_ :  
 обозначение земельного участка

| № п/п | Наименование характеристики земельного участка                                                                                                                   | Значение характеристики                                                          |
|-------|------------------------------------------------------------------------------------------------------------------------------------------------------------------|----------------------------------------------------------------------------------|
| 1     | 2                                                                                                                                                                | 3                                                                                |
| 1.    | Адрес земельного участка                                                                                                                                         | Российская Федерация, Белгородская область, Белгород г, Константина Заслонова ул |
| 1.1.  | Сведения о местоположении земельного участка (при отсутствии адреса) в структурированном в соответствии с федеральной информационной адресной системой виде      | —                                                                                |
| 1.2.  | Дополнительные сведения о местоположении земельного участка                                                                                                      | —                                                                                |
| 2.    | Категория земель                                                                                                                                                 | Земли населенных пунктов                                                         |
| 3.    | Вид (виды) разрешенного использования                                                                                                                            | Для размещения объектов транспорта. Размещение гаражей для собственных нужд      |
| 3.1.  | Дополнительные сведения об использовании земельного участка                                                                                                      | —                                                                                |
| 4.    | Реестровый номер границ территориальной зоны или в случае отсутствия такого реестрового номера ее индивидуальное обозначение (вид, тип, номер, индекс)           | —                                                                                |
| 5.    | Площадь земельного участка ± величина погрешности определения (вычисления) площади ( $P \pm \Delta P$ ), м <sup>2</sup>                                          | 22 ± 2,00                                                                        |
| 6.    | Формула, примененная для вычисления предельной погрешности определения площади земельного участка, с подставленными значениями и итоговые (вычисленные) значения | $3,5*0,10*\sqrt{(22,00)} = 2$                                                    |
| 7.    | Предельный минимальный и максимальный размеры земельного участка (Р <sub>мин</sub> ) и (Р <sub>макс</sub> ), м <sup>2</sup>                                      | Р <sub>мин</sub> = —<br>Р <sub>макс</sub> = —                                    |

| 1    | 2                                                                                                                                                                                                 | 3      |
|------|---------------------------------------------------------------------------------------------------------------------------------------------------------------------------------------------------|--------|
| 8.   | Кадастровый или иной государственный учетный номер (инвентарный) объекта недвижимости, расположенного на образуемом земельном участке                                                             | —      |
| 9.   | Кадастровые номера исходных земельных участков                                                                                                                                                    | —      |
| 9.1. | Кадастровый номер входящего в состав земельного участка, представляющего собой единое землепользование (номер контура многоконтурного земельного участка), преобразование которого осуществляется | —      |
| 9.2. | Кадастровые номера земельных участков, исключаемых из состава измененного (исходного) земельного участка, представляющего собой единое землепользование                                           | —      |
| 9.3. | Кадастровый или иной государственный учетный номер (инвентарный) объекта недвижимости, расположенного на измененном земельном участке                                                             | —      |
| 10.  | Условный номер земельного участка                                                                                                                                                                 | 127    |
| 11.  | Учетный номер проекта межевания территории                                                                                                                                                        | —      |
| 12.  | Дополнительные сведения об образовании земельного участка                                                                                                                                         | —      |
| 13.  | Сведения о земельных участках (землях общего пользования, территории общего пользования), посредством которых обеспечивается доступ                                                               | :ЗУ338 |
| 14.  | Иные сведения                                                                                                                                                                                     | —      |

**4. Пояснения к сведениям об образуемом земельном участке** :ЗУ127 :  
 обозначение земельного участка

|    |   |
|----|---|
| 1. | — |
|----|---|

**1. Сведения о характерных точках границ образуемого земельного участка** :ЗУ128 :  
 обозначение земельного участка

Система координат МСК-31 Зона № 1

| Обозначение характерных точек границ | Координаты, м |   | Метод определения координат | Формулы, примененные для расчета средней квадратической погрешности определения координат характерных точек границ (Mt), с подставленными в такие формулы значениями и итоговые (вычисленные) значения Mt, м | Описание закрепления точки |
|--------------------------------------|---------------|---|-----------------------------|--------------------------------------------------------------------------------------------------------------------------------------------------------------------------------------------------------------|----------------------------|
|                                      | X             | Y |                             |                                                                                                                                                                                                              |                            |
|                                      |               |   |                             |                                                                                                                                                                                                              |                            |

| 1     | 2          | 3            | 4                                                       | 5                                 | 6 |
|-------|------------|--------------|---------------------------------------------------------|-----------------------------------|---|
| н546У | 394 960,61 | 1 331 747,54 | Метод спутниковых геодезических измерений (определений) | $\sqrt{(0,07^2 + 0,07^2)} = 0,10$ | — |
| н580У | 394 958,13 | 1 331 749,95 |                                                         |                                   |   |
| н711У | 394 953,75 | 1 331 745,41 |                                                         |                                   |   |
| н547У | 394 956,22 | 1 331 743,00 |                                                         |                                   |   |
| н546У | 394 960,61 | 1 331 747,54 |                                                         |                                   |   |

**2. Сведения о частях границ образуемого земельного участка** \_\_\_\_\_ :ЗУ128 \_\_\_\_\_ :  
 обозначение земельного участка

| Обозначение части границ |       | Горизонтальное проложение (S), м | Описание прохождения части границ | Сведения о согласовании местоположения границ (согласовано/спорное) |
|--------------------------|-------|----------------------------------|-----------------------------------|---------------------------------------------------------------------|
| от т.                    | до т. |                                  |                                   |                                                                     |
| 1                        | 2     | 3                                | 4                                 | 5                                                                   |
| н546У                    | н580У | 3,46                             | —                                 | согласовано                                                         |
| н580У                    | н711У | 6,31                             |                                   |                                                                     |
| н711У                    | н547У | 3,45                             |                                   |                                                                     |
| н547У                    | н546У | 6,32                             |                                   |                                                                     |

**3. Сведения о характеристиках образуемого земельного участка** \_\_\_\_\_ :ЗУ128 \_\_\_\_\_ :  
 обозначение земельного участка

| № п/п | Наименование характеристики земельного участка                                                                                                              | Значение характеристики                                                          |
|-------|-------------------------------------------------------------------------------------------------------------------------------------------------------------|----------------------------------------------------------------------------------|
| 1     | 2                                                                                                                                                           | 3                                                                                |
| 1.    | Адрес земельного участка                                                                                                                                    | Российская Федерация, Белгородская область, Белгород г, Константина Заслонова ул |
| 1.1.  | Сведения о местоположении земельного участка (при отсутствии адреса) в структурированном в соответствии с федеральной информационной адресной системой виде | —                                                                                |
| 1.2.  | Дополнительные сведения о местоположении земельного участка                                                                                                 | —                                                                                |
| 2.    | Категория земель                                                                                                                                            | Земли населенных пунктов                                                         |
| 3.    | Вид (виды) разрешенного использования                                                                                                                       | Для размещения объектов транспорта. Размещение гаражей для собственных нужд      |
| 3.1.  | Дополнительные сведения об использовании земельного участка                                                                                                 | —                                                                                |



| 1                                                               | 2                                                                                                                                                                                                 | 3                                                           |
|-----------------------------------------------------------------|---------------------------------------------------------------------------------------------------------------------------------------------------------------------------------------------------|-------------------------------------------------------------|
| 4.                                                              | Реестровый номер границ территориальной зоны или в случае отсутствия такого реестрового номера ее индивидуальное обозначение (вид, тип, номер, индекс)                                            | —                                                           |
| 5.                                                              | Площадь земельного участка ± величина погрешности определения (вычисления) площади ( $P \pm \Delta P$ ), м <sup>2</sup>                                                                           | 22 ± 2,00                                                   |
| 6.                                                              | Формула, примененная для вычисления предельной погрешности определения площади земельного участка, с подставленными значениями и итоговые (вычисленные) значения                                  | $3,5*0,10*\sqrt{(22,00)} = 2$                               |
| 7.                                                              | Предельный минимальный и максимальный размеры земельного участка ( $P_{\text{мин}}$ и $P_{\text{макс}}$ ), м <sup>2</sup>                                                                         | $P_{\text{мин}} = \text{—}$<br>$P_{\text{макс}} = \text{—}$ |
| 8.                                                              | Кадастровый или иной государственный учетный номер (инвентарный) объекта недвижимости, расположенного на образуемом земельном участке                                                             | —                                                           |
| 9.                                                              | Кадастровые номера исходных земельных участков                                                                                                                                                    | —                                                           |
| 9.1.                                                            | Кадастровый номер входящего в состав земельного участка, представляющего собой единое землепользование (номер контура многоконтурного земельного участка), преобразование которого осуществляется | —                                                           |
| 9.2.                                                            | Кадастровые номера земельных участков, исключаемых из состава измененного (исходного) земельного участка, представляющего собой единое землепользование                                           | —                                                           |
| 9.3.                                                            | Кадастровый или иной государственный учетный номер (инвентарный) объекта недвижимости, расположенного на измененном земельном участке                                                             | —                                                           |
| 10.                                                             | Условный номер земельного участка                                                                                                                                                                 | 128                                                         |
| 11.                                                             | Учетный номер проекта межевания территории                                                                                                                                                        | —                                                           |
| 12.                                                             | Дополнительные сведения об образовании земельного участка                                                                                                                                         | —                                                           |
| 13.                                                             | Сведения о земельных участках (землях общего пользования, территории общего пользования), посредством которых обеспечивается доступ                                                               | :ЗУ338                                                      |
| 14.                                                             | Иные сведения                                                                                                                                                                                     | —                                                           |
| <b>4. Пояснения к сведениям об образуемом земельном участке</b> |                                                                                                                                                                                                   | :ЗУ128 :<br>_____ :<br>обозначение земельного участка       |

1. \_\_\_\_\_

**1. Сведения о характерных точках границ образуемого земельного участка** \_\_\_\_\_ :ЗУ129 \_\_\_\_\_ :  
 обозначение земельного участка

Система координат \_\_\_\_\_ МСК-31 \_\_\_\_\_ Зона № \_\_\_\_\_ 1 \_\_\_\_\_

| Обозначение характерных точек границ | Координаты, м |              | Метод определения координат                             | Формулы, примененные для расчета средней квадратической погрешности определения координат характерных точек границ (Mt), с подставленными в такие формулы значениями и итоговые (вычисленные) значения Mt, м | Описание закрепления точки |
|--------------------------------------|---------------|--------------|---------------------------------------------------------|--------------------------------------------------------------------------------------------------------------------------------------------------------------------------------------------------------------|----------------------------|
|                                      | X             | Y            |                                                         |                                                                                                                                                                                                              |                            |
| 1                                    | 2             | 3            | 4                                                       | 5                                                                                                                                                                                                            | 6                          |
| н580У                                | 394 958,13    | 1 331 749,95 | Метод спутниковых геодезических измерений (определений) | $\sqrt{(0,07^2 + 0,07^2)} = 0,10$                                                                                                                                                                            | —                          |
| н579У                                | 394 955,69    | 1 331 752,32 |                                                         |                                                                                                                                                                                                              |                            |
| н53У                                 | 394 955,56    | 1 331 752,16 |                                                         |                                                                                                                                                                                                              |                            |
| н56У                                 | 394 951,30    | 1 331 747,79 |                                                         |                                                                                                                                                                                                              |                            |
| н711У                                | 394 953,75    | 1 331 745,41 |                                                         |                                                                                                                                                                                                              |                            |
| н580У                                | 394 958,13    | 1 331 749,95 |                                                         |                                                                                                                                                                                                              |                            |

**2. Сведения о частях границ образуемого земельного участка** \_\_\_\_\_ :ЗУ129 \_\_\_\_\_ :  
 обозначение земельного участка

| Обозначение части границ |       | Горизонтальное проложение (S), м | Описание прохождения части границ | Сведения о согласовании местоположения границ (согласовано/спорное) |
|--------------------------|-------|----------------------------------|-----------------------------------|---------------------------------------------------------------------|
| от т.                    | до т. |                                  |                                   |                                                                     |
| 1                        | 2     | 3                                | 4                                 | 5                                                                   |
| н580У                    | н579У | 3,40                             | —                                 | согласовано                                                         |
| н579У                    | н53У  | 0,21                             |                                   |                                                                     |
| н53У                     | н56У  | 6,10                             |                                   |                                                                     |
| н56У                     | н711У | 3,42                             |                                   |                                                                     |
| н711У                    | н580У | 6,31                             |                                   |                                                                     |

| 3. Сведения о характеристиках образуемого земельного участка _____:ЗУ129 _____: |                                                                                                                                                                                                   |                                                                                  |
|---------------------------------------------------------------------------------|---------------------------------------------------------------------------------------------------------------------------------------------------------------------------------------------------|----------------------------------------------------------------------------------|
| _____ обозначение земельного участка                                            |                                                                                                                                                                                                   |                                                                                  |
| № п/п                                                                           | Наименование характеристики земельного участка                                                                                                                                                    | Значение характеристики                                                          |
| 1                                                                               | 2                                                                                                                                                                                                 | 3                                                                                |
| 1.                                                                              | Адрес земельного участка                                                                                                                                                                          | Российская Федерация, Белгородская область, Белгород г, Константина Заслонова ул |
| 1.1.                                                                            | Сведения о местоположении земельного участка (при отсутствии адреса) в структурированном в соответствии с федеральной информационной адресной системой виде                                       | —                                                                                |
| 1.2.                                                                            | Дополнительные сведения о местоположении земельного участка                                                                                                                                       | —                                                                                |
| 2.                                                                              | Категория земель                                                                                                                                                                                  | Земли населенных пунктов                                                         |
| 3.                                                                              | Вид (виды) разрешенного использования                                                                                                                                                             | Для размещения объектов транспорта. Размещение гаражей для собственных нужд      |
| 3.1.                                                                            | Дополнительные сведения об использовании земельного участка                                                                                                                                       | —                                                                                |
| 4.                                                                              | Реестровый номер границ территориальной зоны или в случае отсутствия такого реестрового номера ее индивидуальное обозначение (вид, тип, номер, индекс)                                            | —                                                                                |
| 5.                                                                              | Площадь земельного участка ± величина погрешности определения (вычисления) площади ( $P \pm \Delta P$ ), м <sup>2</sup>                                                                           | 21 ± 2,00                                                                        |
| 6.                                                                              | Формула, примененная для вычисления предельной погрешности определения площади земельного участка, с подставленными значениями и итоговые (вычисленные) значения                                  | $3,5*0,10*\sqrt{(21,00)} = 2$                                                    |
| 7.                                                                              | Предельный минимальный и максимальный размеры земельного участка ( $R_{\text{мин}}$ и ( $R_{\text{макс}}$ ), м <sup>2</sup>                                                                       | $R_{\text{мин}} = \text{—}$<br>$R_{\text{макс}} = \text{—}$                      |
| 8.                                                                              | Кадастровый или иной государственный учетный номер (инвентарный) объекта недвижимости, расположенного на образуемом земельном участке                                                             | —                                                                                |
| 9.                                                                              | Кадастровые номера исходных земельных участков                                                                                                                                                    | —                                                                                |
| 9.1.                                                                            | Кадастровый номер входящего в состав земельного участка, представляющего собой единое землепользование (номер контура многоконтурного земельного участка), преобразование которого осуществляется | —                                                                                |
| 9.2.                                                                            | Кадастровые номера земельных участков, исключаемых из состава измененного (исходного) земельного участка, представляющего собой единое землепользование                                           | —                                                                                |

| 1    | 2                                                                                                                                     | 3      |
|------|---------------------------------------------------------------------------------------------------------------------------------------|--------|
| 9.3. | Кадастровый или иной государственный учетный номер (инвентарный) объекта недвижимости, расположенного на измененном земельном участке | —      |
| 10.  | Условный номер земельного участка                                                                                                     | 129    |
| 11.  | Учетный номер проекта межевания территории                                                                                            | —      |
| 12.  | Дополнительные сведения об образовании земельного участка                                                                             | —      |
| 13.  | Сведения о земельных участках (землях общего пользования, территории общего пользования), посредством которых обеспечивается доступ   | :ЗУ338 |
| 14.  | Иные сведения                                                                                                                         | —      |

**4. Пояснения к сведениям об образуемом земельном участке** \_\_\_\_\_ :ЗУ129 \_\_\_\_\_ :  
 обозначение земельного участка

1. \_\_\_\_\_

**1. Сведения о характерных точках границ образуемого земельного участка** \_\_\_\_\_ :ЗУ130 \_\_\_\_\_ :  
 обозначение земельного участка

Система координат \_\_\_\_\_ МСК-31 \_\_\_\_\_ Зона № \_\_\_\_\_ 1 \_\_\_\_\_

| Обозначение характерных точек границ | Координаты, м |              | Метод определения координат                             | Формулы, примененные для расчета средней квадратической погрешности определения координат характерных точек границ (Mt), с подставленными в такие формулы значениями и итоговые (вычисленные) значения Mt, м | Описание закрепления точки |
|--------------------------------------|---------------|--------------|---------------------------------------------------------|--------------------------------------------------------------------------------------------------------------------------------------------------------------------------------------------------------------|----------------------------|
|                                      | X             | Y            |                                                         |                                                                                                                                                                                                              |                            |
| 1                                    | 2             | 3            | 4                                                       | 5                                                                                                                                                                                                            | 6                          |
| н54У                                 | 394 953,18    | 1 331 754,49 | Метод спутниковых геодезических измерений (определений) | $\sqrt{(0,07^2 + 0,07^2)} = 0,10$                                                                                                                                                                            | —                          |
| н576У                                | 394 953,27    | 1 331 754,66 |                                                         |                                                                                                                                                                                                              |                            |
| 574                                  | 394 950,76    | 1 331 757,14 |                                                         |                                                                                                                                                                                                              |                            |
| 712                                  | 394 946,41    | 1 331 752,59 |                                                         |                                                                                                                                                                                                              |                            |
| н55У                                 | 394 948,91    | 1 331 750,12 |                                                         |                                                                                                                                                                                                              |                            |

| 1    | 2          | 3            | 4                                                       | 5                                 | 6 |
|------|------------|--------------|---------------------------------------------------------|-----------------------------------|---|
| н54У | 394 953,18 | 1 331 754,49 | Метод спутниковых геодезических измерений (определений) | $\sqrt{(0,07^2 + 0,07^2)} = 0,10$ | — |

**2. Сведения о частях границ образуемого земельного участка** \_\_\_\_\_ :ЗУ130 \_\_\_\_\_ :  
 обозначение земельного участка

| Обозначение части границ |       | Горизонтальное проложение (S), м | Описание прохождения части границ | Сведения о согласовании местоположения границ (согласовано/спорное) |
|--------------------------|-------|----------------------------------|-----------------------------------|---------------------------------------------------------------------|
| от т.                    | до т. |                                  |                                   |                                                                     |
| 1                        | 2     | 3                                | 4                                 | 5                                                                   |
| н54У                     | н576У | 0,19                             | —                                 | согласовано                                                         |
| н576У                    | 574   | 3,53                             |                                   |                                                                     |
| 574                      | 712   | 6,29                             |                                   |                                                                     |
| 712                      | н55У  | 3,51                             |                                   |                                                                     |
| н55У                     | н54У  | 6,11                             |                                   |                                                                     |

**3. Сведения о характеристиках образуемого земельного участка** \_\_\_\_\_ :ЗУ130 \_\_\_\_\_ :  
 обозначение земельного участка

| № п/п | Наименование характеристики земельного участка                                                                                                                   | Значение характеристики                                                          |
|-------|------------------------------------------------------------------------------------------------------------------------------------------------------------------|----------------------------------------------------------------------------------|
| 1     | 2                                                                                                                                                                | 3                                                                                |
| 1.    | Адрес земельного участка                                                                                                                                         | Российская Федерация, Белгородская область, Белгород г, Константина Заслонова ул |
| 1.1.  | Сведения о местоположении земельного участка (при отсутствии адреса) в структурированном в соответствии с федеральной информационной адресной системой виде      | —                                                                                |
| 1.2.  | Дополнительные сведения о местоположении земельного участка                                                                                                      | —                                                                                |
| 2.    | Категория земель                                                                                                                                                 | Земли населенных пунктов                                                         |
| 3.    | Вид (виды) разрешенного использования                                                                                                                            | Для размещения объектов транспорта. Размещение гаражей для собственных нужд      |
| 3.1.  | Дополнительные сведения об использовании земельного участка                                                                                                      | —                                                                                |
| 4.    | Реестровый номер границ территориальной зоны или в случае отсутствия такого реестрового номера ее индивидуальное обозначение (вид, тип, номер, индекс)           | —                                                                                |
| 5.    | Площадь земельного участка ± величина погрешности определения (вычисления) площади ( $P \pm \Delta P$ ), м <sup>2</sup>                                          | $22 \pm 2,00$                                                                    |
| 6.    | Формула, примененная для вычисления предельной погрешности определения площади земельного участка, с подставленными значениями и итоговые (вычисленные) значения | $3,5 * 0,10 * \sqrt{(22,00)} = 2$                                                |

| 1                                                               | 2                                                                                                                                                                                                 | 3                                             |
|-----------------------------------------------------------------|---------------------------------------------------------------------------------------------------------------------------------------------------------------------------------------------------|-----------------------------------------------|
| 7.                                                              | Предельный минимальный и максимальный размеры земельного участка (Р <sub>мин</sub> ) и (Р <sub>макс</sub> ), м <sup>2</sup>                                                                       | Р <sub>мин</sub> = —<br>Р <sub>макс</sub> = — |
| 8.                                                              | Кадастровый или иной государственный учетный номер (инвентарный) объекта недвижимости, расположенного на образуемом земельном участке                                                             | —                                             |
| 9.                                                              | Кадастровые номера исходных земельных участков                                                                                                                                                    | —                                             |
| 9.1.                                                            | Кадастровый номер входящего в состав земельного участка, представляющего собой единое землепользование (номер контура многоконтурного земельного участка), преобразование которого осуществляется | —                                             |
| 9.2.                                                            | Кадастровые номера земельных участков, исключаемых из состава измененного (исходного) земельного участка, представляющего собой единое землепользование                                           | —                                             |
| 9.3.                                                            | Кадастровый или иной государственный учетный номер (инвентарный) объекта недвижимости, расположенного на измененном земельном участке                                                             | —                                             |
| 10.                                                             | Условный номер земельного участка                                                                                                                                                                 | 130                                           |
| 11.                                                             | Учетный номер проекта межевания территории                                                                                                                                                        | —                                             |
| 12.                                                             | Дополнительные сведения об образовании земельного участка                                                                                                                                         | —                                             |
| 13.                                                             | Сведения о земельных участках (землях общего пользования, территории общего пользования), посредством которых обеспечивается доступ                                                               | :ЗУ338                                        |
| 14.                                                             | Иные сведения                                                                                                                                                                                     | —                                             |
| <b>4. Пояснения к сведениям об образуемом земельном участке</b> |                                                                                                                                                                                                   | :ЗУ130                                        |
|                                                                 |                                                                                                                                                                                                   | обозначение земельного участка                |
| 1.                                                              |                                                                                                                                                                                                   | —                                             |

**1. Сведения о характерных точках границ образуемого земельного участка** \_\_\_\_\_ :ЗУ131 :  
 обозначение земельного участка

Система координат \_\_\_\_\_ МСК-31 \_\_\_\_\_ Зона № \_\_\_\_\_ 1 \_\_\_\_\_

| Обозначение характерных точек границ | Координаты, м |              | Метод определения координат                             | Формулы, примененные для расчета средней квадратической погрешности определения координат характерных точек границ (Mt), с подставленными в такие формулы значениями и итоговые (вычисленные) значения Mt, м | Описание закрепления точки |
|--------------------------------------|---------------|--------------|---------------------------------------------------------|--------------------------------------------------------------------------------------------------------------------------------------------------------------------------------------------------------------|----------------------------|
|                                      | X             | Y            |                                                         |                                                                                                                                                                                                              |                            |
| 1                                    | 2             | 3            | 4                                                       | 5                                                                                                                                                                                                            | 6                          |
| н49У                                 | 394 939,16    | 1 331 759,62 | Метод спутниковых геодезических измерений (определений) | $\sqrt{(0,07^2 + 0,07^2)} = 0,10$                                                                                                                                                                            | —                          |
| н52У                                 | 394 943,42    | 1 331 764,02 |                                                         |                                                                                                                                                                                                              |                            |
| н570У                                | 394 943,44    | 1 331 764,19 |                                                         |                                                                                                                                                                                                              |                            |
| н568У                                | 394 940,97    | 1 331 766,60 |                                                         |                                                                                                                                                                                                              |                            |
| н713У                                | 394 936,61    | 1 331 762,09 |                                                         |                                                                                                                                                                                                              |                            |
| н49У                                 | 394 939,16    | 1 331 759,62 |                                                         |                                                                                                                                                                                                              |                            |

**2. Сведения о частях границ образуемого земельного участка** \_\_\_\_\_ :ЗУ131 :  
 обозначение земельного участка

| Обозначение части границ |       | Горизонтальное проложение (S), м | Описание прохождения части границ | Сведения о согласовании местоположения границ (согласовано/спорное) |
|--------------------------|-------|----------------------------------|-----------------------------------|---------------------------------------------------------------------|
| от т.                    | до т. |                                  |                                   |                                                                     |
| 1                        | 2     | 3                                | 4                                 | 5                                                                   |
| н49У                     | н52У  | 6,12                             | —                                 | согласовано                                                         |
| н52У                     | н570У | 0,17                             |                                   |                                                                     |
| н570У                    | н568У | 3,45                             |                                   |                                                                     |
| н568У                    | н713У | 6,27                             |                                   |                                                                     |
| н713У                    | н49У  | 3,55                             |                                   |                                                                     |

**3. Сведения о характеристиках образуемого земельного участка** \_\_\_\_\_ :ЗУ131 :  
 обозначение земельного участка

| № п/п | Наименование характеристики земельного участка | Значение характеристики |
|-------|------------------------------------------------|-------------------------|
|-------|------------------------------------------------|-------------------------|

| 1    | 2                                                                                                                                                                                                 | 3                                                                                |
|------|---------------------------------------------------------------------------------------------------------------------------------------------------------------------------------------------------|----------------------------------------------------------------------------------|
| 1.   | Адрес земельного участка                                                                                                                                                                          | Российская Федерация, Белгородская область, Белгород г, Константина Заслонова ул |
| 1.1. | Сведения о местоположении земельного участка (при отсутствии адреса) в структурированном в соответствии с федеральной информационной адресной системой виде                                       | —                                                                                |
| 1.2. | Дополнительные сведения о местоположении земельного участка                                                                                                                                       | —                                                                                |
| 2.   | Категория земель                                                                                                                                                                                  | Земли населенных пунктов                                                         |
| 3.   | Вид (виды) разрешенного использования                                                                                                                                                             | Для размещения объектов транспорта. Размещение гаражей для собственных нужд      |
| 3.1. | Дополнительные сведения об использовании земельного участка                                                                                                                                       | —                                                                                |
| 4.   | Реестровый номер границ территориальной зоны или в случае отсутствия такого реестрового номера ее индивидуальное обозначение (вид, тип, номер, индекс)                                            | —                                                                                |
| 5.   | Площадь земельного участка $\pm$ величина погрешности определения (вычисления) площади ( $P \pm \Delta P$ ), м <sup>2</sup>                                                                       | $22 \pm 2,00$                                                                    |
| 6.   | Формула, примененная для вычисления предельной погрешности определения площади земельного участка, с подставленными значениями и итоговые (вычисленные) значения                                  | $3,5 * 0,10 * \sqrt{(22,00)} = 2$                                                |
| 7.   | Предельный минимальный и максимальный размеры земельного участка ( $P_{\text{мин}}$ и $P_{\text{макс}}$ ), м <sup>2</sup>                                                                         | $P_{\text{мин}} = \text{—}$<br>$P_{\text{макс}} = \text{—}$                      |
| 8.   | Кадастровый или иной государственный учетный номер (инвентарный) объекта недвижимости, расположенного на образуемом земельном участке                                                             | —                                                                                |
| 9.   | Кадастровые номера исходных земельных участков                                                                                                                                                    | —                                                                                |
| 9.1. | Кадастровый номер входящего в состав земельного участка, представляющего собой единое землепользование (номер контура многоконтурного земельного участка), преобразование которого осуществляется | —                                                                                |
| 9.2. | Кадастровые номера земельных участков, исключаемых из состава измененного (исходного) земельного участка, представляющего собой единое землепользование                                           | —                                                                                |
| 9.3. | Кадастровый или иной государственный учетный номер (инвентарный) объекта недвижимости, расположенного на измененном земельном участке                                                             | —                                                                                |



| 1   | 2                                                                                                                                   | 3      |
|-----|-------------------------------------------------------------------------------------------------------------------------------------|--------|
| 10. | Условный номер земельного участка                                                                                                   | 131    |
| 11. | Учетный номер проекта межевания территории                                                                                          | —      |
| 12. | Дополнительные сведения об образовании земельного участка                                                                           | —      |
| 13. | Сведения о земельных участках (землях общего пользования, территории общего пользования), посредством которых обеспечивается доступ | :ЗУ338 |
| 14. | Иные сведения                                                                                                                       | —      |

**4. Пояснения к сведениям об образуемом земельном участке** \_\_\_\_\_ :ЗУ131 :  
 обозначение земельного участка

1. \_\_\_\_\_

**1. Сведения о характерных точках границ образуемого земельного участка** \_\_\_\_\_ :ЗУ132 :  
 обозначение земельного участка

Система координат \_\_\_\_\_ МСК-31 \_\_\_\_\_ Зона № \_\_\_\_\_ 1 \_\_\_\_\_

| Обозначение характерных точек границ | Координаты, м |              | Метод определения координат                             | Формулы, примененные для расчета средней квадратической погрешности определения координат характерных точек границ (Mt), с подставленными в такие формулы значениями и итоговые (вычисленные) значения Mt, м | Описание закрепления точки |
|--------------------------------------|---------------|--------------|---------------------------------------------------------|--------------------------------------------------------------------------------------------------------------------------------------------------------------------------------------------------------------|----------------------------|
|                                      | X             | Y            |                                                         |                                                                                                                                                                                                              |                            |
| 1                                    | 2             | 3            | 4                                                       | 5                                                                                                                                                                                                            | 6                          |
| н568У                                | 394 940,97    | 1 331 766,60 | Метод спутниковых геодезических измерений (определений) | $\sqrt{(0,07^2 + 0,07^2)} = 0,10$                                                                                                                                                                            | —                          |
| н551У                                | 394 938,66    | 1 331 768,84 |                                                         |                                                                                                                                                                                                              |                            |
| н553У                                | 394 934,30    | 1 331 764,33 |                                                         |                                                                                                                                                                                                              |                            |
| н713У                                | 394 936,61    | 1 331 762,09 |                                                         |                                                                                                                                                                                                              |                            |
| н568У                                | 394 940,97    | 1 331 766,60 |                                                         |                                                                                                                                                                                                              |                            |

| 2. Сведения о частях границ образуемого земельного участка _____ :ЗУ132 _____ :   |                                                                                                                                                                  |                                  |                                                                                  |                                                                     |
|-----------------------------------------------------------------------------------|------------------------------------------------------------------------------------------------------------------------------------------------------------------|----------------------------------|----------------------------------------------------------------------------------|---------------------------------------------------------------------|
| обозначение земельного участка                                                    |                                                                                                                                                                  |                                  |                                                                                  |                                                                     |
| Обозначение части границ                                                          |                                                                                                                                                                  | Горизонтальное проложение (S), м | Описание прохождения части границ                                                | Сведения о согласовании местоположения границ (согласовано/спорное) |
| от т.                                                                             | до т.                                                                                                                                                            |                                  |                                                                                  |                                                                     |
| 1                                                                                 | 2                                                                                                                                                                | 3                                | 4                                                                                | 5                                                                   |
| н568У                                                                             | н551У                                                                                                                                                            | 3,22                             | —                                                                                | согласовано                                                         |
| н551У                                                                             | н553У                                                                                                                                                            | 6,27                             |                                                                                  |                                                                     |
| н553У                                                                             | н713У                                                                                                                                                            | 3,22                             |                                                                                  |                                                                     |
| н713У                                                                             | н568У                                                                                                                                                            | 6,27                             |                                                                                  |                                                                     |
|                                                                                   |                                                                                                                                                                  |                                  |                                                                                  |                                                                     |
| 3. Сведения о характеристиках образуемого земельного участка _____ :ЗУ132 _____ : |                                                                                                                                                                  |                                  |                                                                                  |                                                                     |
| обозначение земельного участка                                                    |                                                                                                                                                                  |                                  |                                                                                  |                                                                     |
| № п/п                                                                             | Наименование характеристики земельного участка                                                                                                                   |                                  | Значение характеристики                                                          |                                                                     |
| 1                                                                                 | 2                                                                                                                                                                |                                  | 3                                                                                |                                                                     |
| 1.                                                                                | Адрес земельного участка                                                                                                                                         |                                  | Российская Федерация, Белгородская область, Белгород г, Константина Заслонова ул |                                                                     |
| 1.1.                                                                              | Сведения о местоположении земельного участка (при отсутствии адреса) в структурированном в соответствии с федеральной информационной адресной системой виде      |                                  | —                                                                                |                                                                     |
| 1.2.                                                                              | Дополнительные сведения о местоположении земельного участка                                                                                                      |                                  | —                                                                                |                                                                     |
| 2.                                                                                | Категория земель                                                                                                                                                 |                                  | Земли населенных пунктов                                                         |                                                                     |
| 3.                                                                                | Вид (виды) разрешенного использования                                                                                                                            |                                  | Для размещения объектов транспорта. Размещение гаражей для собственных нужд      |                                                                     |
| 3.1.                                                                              | Дополнительные сведения об использовании земельного участка                                                                                                      |                                  | —                                                                                |                                                                     |
| 4.                                                                                | Реестровый номер границ территориальной зоны или в случае отсутствия такого реестрового номера ее индивидуальное обозначение (вид, тип, номер, индекс)           |                                  | —                                                                                |                                                                     |
| 5.                                                                                | Площадь земельного участка ± величина погрешности определения (вычисления) площади ( $P \pm \Delta P$ ), м <sup>2</sup>                                          |                                  | 20 ± 2,00                                                                        |                                                                     |
| 6.                                                                                | Формула, примененная для вычисления предельной погрешности определения площади земельного участка, с подставленными значениями и итоговые (вычисленные) значения |                                  | $3,5*0,10*\sqrt{(20,00)} = 2$                                                    |                                                                     |
| 7.                                                                                | Предельный минимальный и максимальный размеры земельного участка (Рмин) и (Рмакс), м <sup>2</sup>                                                                |                                  | Рмин = —<br>Рмакс = —                                                            |                                                                     |

| 1    | 2                                                                                                                                                                                                 | 3      |
|------|---------------------------------------------------------------------------------------------------------------------------------------------------------------------------------------------------|--------|
| 8.   | Кадастровый или иной государственный учетный номер (инвентарный) объекта недвижимости, расположенного на образуемом земельном участке                                                             | —      |
| 9.   | Кадастровые номера исходных земельных участков                                                                                                                                                    | —      |
| 9.1. | Кадастровый номер входящего в состав земельного участка, представляющего собой единое землепользование (номер контура многоконтурного земельного участка), преобразование которого осуществляется | —      |
| 9.2. | Кадастровые номера земельных участков, исключаемых из состава измененного (исходного) земельного участка, представляющего собой единое землепользование                                           | —      |
| 9.3. | Кадастровый или иной государственный учетный номер (инвентарный) объекта недвижимости, расположенного на измененном земельном участке                                                             | —      |
| 10.  | Условный номер земельного участка                                                                                                                                                                 | 132    |
| 11.  | Учетный номер проекта межевания территории                                                                                                                                                        | —      |
| 12.  | Дополнительные сведения об образовании земельного участка                                                                                                                                         | —      |
| 13.  | Сведения о земельных участках (землях общего пользования, территории общего пользования), посредством которых обеспечивается доступ                                                               | :ЗУ338 |
| 14.  | Иные сведения                                                                                                                                                                                     | —      |

**4. Пояснения к сведениям об образуемом земельном участке** :ЗУ132 :  
 обозначение земельного участка

1. —

**1. Сведения о характерных точках границ образуемого земельного участка** :ЗУ133 :  
 обозначение земельного участка

Система координат МСК-31 Зона № 1

| Обозначение характерных точек границ | Координаты, м |   | Метод определения координат | Формулы, примененные для расчета средней квадратической погрешности определения координат характерных точек границ (Mt), с подставленными в такие формулы значениями и итоговые (вычисленные) значения Mt, м | Описание закрепления точки |
|--------------------------------------|---------------|---|-----------------------------|--------------------------------------------------------------------------------------------------------------------------------------------------------------------------------------------------------------|----------------------------|
|                                      | X             | Y |                             |                                                                                                                                                                                                              |                            |
|                                      |               |   |                             |                                                                                                                                                                                                              |                            |

| 1     | 2          | 3            | 4                                                       | 5                                 | 6 |
|-------|------------|--------------|---------------------------------------------------------|-----------------------------------|---|
| н714У | 395 092,18 | 1 331 737,45 | Метод спутниковых геодезических измерений (определений) | $\sqrt{(0,07^2 + 0,07^2)} = 0,10$ | — |
| н715У | 395 094,73 | 1 331 734,98 |                                                         |                                   |   |
| н18У  | 395 098,60 | 1 331 738,97 |                                                         |                                   |   |
| н17У  | 395 096,20 | 1 331 741,33 |                                                         |                                   |   |
| н716У | 395 096,07 | 1 331 741,46 |                                                         |                                   |   |
| н714У | 395 092,18 | 1 331 737,45 |                                                         |                                   |   |

**2. Сведения о частях границ образуемого земельного участка** \_\_\_\_\_ :ЗУ133 \_\_\_\_\_ :  
 обозначение земельного участка

| Обозначение части границ |         | Горизонтальное проложение (S), м | Описание прохождения части границ | Сведения о согласовании местоположения границ (согласовано/спорное) |
|--------------------------|---------|----------------------------------|-----------------------------------|---------------------------------------------------------------------|
| от т. 1                  | до т. 2 |                                  |                                   |                                                                     |
| 1                        | 2       | 3                                | 4                                 | 5                                                                   |
| н714У                    | н715У   | 3,55                             | —                                 | согласовано                                                         |
| н715У                    | н18У    | 5,56                             |                                   |                                                                     |
| н18У                     | н17У    | 3,37                             |                                   |                                                                     |
| н17У                     | н716У   | 0,18                             |                                   |                                                                     |
| н716У                    | н714У   | 5,59                             |                                   |                                                                     |

**3. Сведения о характеристиках образуемого земельного участка** \_\_\_\_\_ :ЗУ133 \_\_\_\_\_ :  
 обозначение земельного участка

| № п/п | Наименование характеристики земельного участка                                                                                                              | Значение характеристики                                                     |
|-------|-------------------------------------------------------------------------------------------------------------------------------------------------------------|-----------------------------------------------------------------------------|
| 1     | 2                                                                                                                                                           | 3                                                                           |
| 1.    | Адрес земельного участка                                                                                                                                    | Российская Федерация, Белгородская область, Белгород г                      |
| 1.1.  | Сведения о местоположении земельного участка (при отсутствии адреса) в структурированном в соответствии с федеральной информационной адресной системой виде | —                                                                           |
| 1.2.  | Дополнительные сведения о местоположении земельного участка                                                                                                 | —                                                                           |
| 2.    | Категория земель                                                                                                                                            | Земли населенных пунктов                                                    |
| 3.    | Вид (виды) разрешенного использования                                                                                                                       | Для размещения объектов транспорта. Размещение гаражей для собственных нужд |

| 1    | 2                                                                                                                                                                                                 | 3                                                           |
|------|---------------------------------------------------------------------------------------------------------------------------------------------------------------------------------------------------|-------------------------------------------------------------|
| 3.1. | Дополнительные сведения об использовании земельного участка                                                                                                                                       | —                                                           |
| 4.   | Реестровый номер границ территориальной зоны или в случае отсутствия такого реестрового номера ее индивидуальное обозначение (вид, тип, номер, индекс)                                            | —                                                           |
| 5.   | Площадь земельного участка $\pm$ величина погрешности определения (вычисления) площади ( $P \pm \Delta P$ ), м <sup>2</sup>                                                                       | $20 \pm 2,00$                                               |
| 6.   | Формула, примененная для вычисления предельной погрешности определения площади земельного участка, с подставленными значениями и итоговые (вычисленные) значения                                  | $3,5*0,10*\sqrt{(20,00)} = 2$                               |
| 7.   | Предельный минимальный и максимальный размеры земельного участка ( $P_{\text{мин}}$ и $P_{\text{макс}}$ ), м <sup>2</sup>                                                                         | $P_{\text{мин}} = \text{—}$<br>$P_{\text{макс}} = \text{—}$ |
| 8.   | Кадастровый или иной государственный учетный номер (инвентарный) объекта недвижимости, расположенного на образуемом земельном участке                                                             | —                                                           |
| 9.   | Кадастровые номера исходных земельных участков                                                                                                                                                    | —                                                           |
| 9.1. | Кадастровый номер входящего в состав земельного участка, представляющего собой единое землепользование (номер контура многоконтурного земельного участка), преобразование которого осуществляется | —                                                           |
| 9.2. | Кадастровые номера земельных участков, исключаемых из состава измененного (исходного) земельного участка, представляющего собой единое землепользование                                           | —                                                           |
| 9.3. | Кадастровый или иной государственный учетный номер (инвентарный) объекта недвижимости, расположенного на измененном земельном участке                                                             | —                                                           |
| 10.  | Условный номер земельного участка                                                                                                                                                                 | 133                                                         |
| 11.  | Учетный номер проекта межевания территории                                                                                                                                                        | —                                                           |
| 12.  | Дополнительные сведения об образовании земельного участка                                                                                                                                         | —                                                           |
| 13.  | Сведения о земельных участках (землях общего пользования, территории общего пользования), посредством которых обеспечивается доступ                                                               | :ЗУ342                                                      |
| 14.  | Иные сведения                                                                                                                                                                                     | —                                                           |

**4. Пояснения к сведениям об образуемом земельном участке** \_\_\_\_\_ :ЗУ133 \_\_\_\_\_ :  
 обозначение земельного участка

1. \_\_\_\_\_

**1. Сведения о характерных точках границ образуемого земельного участка** \_\_\_\_\_ :ЗУ134 \_\_\_\_\_ :  
 обозначение земельного участка

Система координат \_\_\_\_\_ МСК-31 \_\_\_\_\_ Зона № \_\_\_\_\_ 1 \_\_\_\_\_

| Обозначение характерных точек границ | Координаты, м |              | Метод определения координат                             | Формулы, примененные для расчета средней квадратической погрешности определения координат характерных точек границ (Mt), с подставленными в такие формулы значениями и итоговые (вычисленные) значения Mt, м | Описание закрепления точки |
|--------------------------------------|---------------|--------------|---------------------------------------------------------|--------------------------------------------------------------------------------------------------------------------------------------------------------------------------------------------------------------|----------------------------|
|                                      | X             | Y            |                                                         |                                                                                                                                                                                                              |                            |
| 1                                    | 2             | 3            | 4                                                       | 5                                                                                                                                                                                                            | 6                          |
| н539У                                | 394 950,06    | 1 331 736,27 | Метод спутниковых геодезических измерений (определений) | $\sqrt{(0,07^2 + 0,07^2)} = 0,10$                                                                                                                                                                            | —                          |
| н717У                                | 394 947,42    | 1 331 738,76 |                                                         |                                                                                                                                                                                                              |                            |
| н718У                                | 394 942,99    | 1 331 734,21 |                                                         |                                                                                                                                                                                                              |                            |
| н478У                                | 394 945,63    | 1 331 731,70 |                                                         |                                                                                                                                                                                                              |                            |
| н539У                                | 394 950,06    | 1 331 736,27 |                                                         |                                                                                                                                                                                                              |                            |

**2. Сведения о частях границ образуемого земельного участка** \_\_\_\_\_ :ЗУ134 \_\_\_\_\_ :  
 обозначение земельного участка

| Обозначение части границ |       | Горизонтальное проложение (S), м | Описание прохождения части границ | Сведения о согласовании местоположения границ (согласовано/спорное) |
|--------------------------|-------|----------------------------------|-----------------------------------|---------------------------------------------------------------------|
| от т.                    | до т. |                                  |                                   |                                                                     |
| 1                        | 2     | 3                                | 4                                 | 5                                                                   |
| н539У                    | н717У | 3,63                             | —                                 | согласовано                                                         |
| н717У                    | н718У | 6,35                             |                                   |                                                                     |
| н718У                    | н478У | 3,64                             |                                   |                                                                     |
| н478У                    | н539У | 6,36                             |                                   |                                                                     |

**3. Сведения о характеристиках образуемого земельного участка** \_\_\_\_\_ :ЗУ134 \_\_\_\_\_ :  
 обозначение земельного участка

| № п/п | Наименование характеристики земельного участка | Значение характеристики |
|-------|------------------------------------------------|-------------------------|
|-------|------------------------------------------------|-------------------------|

| 1    | 2                                                                                                                                                                                                 | 3                                                                           |
|------|---------------------------------------------------------------------------------------------------------------------------------------------------------------------------------------------------|-----------------------------------------------------------------------------|
| 1.   | Адрес земельного участка                                                                                                                                                                          | Российская Федерация, Белгородская область, Белгород г                      |
| 1.1. | Сведения о местоположении земельного участка (при отсутствии адреса) в структурированном в соответствии с федеральной информационной адресной системой виде                                       | —                                                                           |
| 1.2. | Дополнительные сведения о местоположении земельного участка                                                                                                                                       | —                                                                           |
| 2.   | Категория земель                                                                                                                                                                                  | Земли населенных пунктов                                                    |
| 3.   | Вид (виды) разрешенного использования                                                                                                                                                             | Для размещения объектов транспорта. Размещение гаражей для собственных нужд |
| 3.1. | Дополнительные сведения об использовании земельного участка                                                                                                                                       | —                                                                           |
| 4.   | Реестровый номер границ территориальной зоны или в случае отсутствия такого реестрового номера ее индивидуальное обозначение (вид, тип, номер, индекс)                                            | —                                                                           |
| 5.   | Площадь земельного участка $\pm$ величина погрешности определения (вычисления) площади ( $P \pm \Delta P$ ), м <sup>2</sup>                                                                       | 23 $\pm$ 2,00                                                               |
| 6.   | Формула, примененная для вычисления предельной погрешности определения площади земельного участка, с подставленными значениями и итоговые (вычисленные) значения                                  | $3,5 * 0,10 * \sqrt{(23,00)} = 2$                                           |
| 7.   | Предельный минимальный и максимальный размеры земельного участка ( $P_{\text{мин}}$ и $P_{\text{макс}}$ ), м <sup>2</sup>                                                                         | $P_{\text{мин}} = \text{—}$<br>$P_{\text{макс}} = \text{—}$                 |
| 8.   | Кадастровый или иной государственный учетный номер (инвентарный) объекта недвижимости, расположенного на образуемом земельном участке                                                             | —                                                                           |
| 9.   | Кадастровые номера исходных земельных участков                                                                                                                                                    | —                                                                           |
| 9.1. | Кадастровый номер входящего в состав земельного участка, представляющего собой единое землепользование (номер контура многоконтурного земельного участка), преобразование которого осуществляется | —                                                                           |
| 9.2. | Кадастровые номера земельных участков, исключаемых из состава измененного (исходного) земельного участка, представляющего собой единое землепользование                                           | —                                                                           |
| 9.3. | Кадастровый или иной государственный учетный номер (инвентарный) объекта недвижимости, расположенного на измененном земельном участке                                                             | —                                                                           |

| 1   | 2                                                                                                                                   | 3      |
|-----|-------------------------------------------------------------------------------------------------------------------------------------|--------|
| 10. | Условный номер земельного участка                                                                                                   | 134    |
| 11. | Учетный номер проекта межевания территории                                                                                          | —      |
| 12. | Дополнительные сведения об образовании земельного участка                                                                           | —      |
| 13. | Сведения о земельных участках (землях общего пользования, территории общего пользования), посредством которых обеспечивается доступ | :ЗУ344 |
| 14. | Иные сведения                                                                                                                       | —      |

**4. Пояснения к сведениям об образуемом земельном участке** \_\_\_\_\_ :ЗУ134 :  
 обозначение земельного участка

1. \_\_\_\_\_

**1. Сведения о характерных точках границ образуемого земельного участка** \_\_\_\_\_ :ЗУ135 :  
 обозначение земельного участка

Система координат \_\_\_\_\_ МСК-31 \_\_\_\_\_ Зона № \_\_\_\_\_ 1 \_\_\_\_\_

| Обозначение характерных точек границ | Координаты, м |              | Метод определения координат                             | Формулы, примененные для расчета средней квадратической погрешности определения координат характерных точек границ (Mt), с подставленными в такие формулы значениями и итоговые (вычисленные) значения Mt, м | Описание закрепления точки |
|--------------------------------------|---------------|--------------|---------------------------------------------------------|--------------------------------------------------------------------------------------------------------------------------------------------------------------------------------------------------------------|----------------------------|
|                                      | X             | Y            |                                                         |                                                                                                                                                                                                              |                            |
| 1                                    | 2             | 3            | 4                                                       | 5                                                                                                                                                                                                            | 6                          |
| н717У                                | 394 947,42    | 1 331 738,76 | Метод спутниковых геодезических измерений (определений) | $\sqrt{(0,07^2 + 0,07^2)} = 0,10$                                                                                                                                                                            | —                          |
| н40У                                 | 394 944,98    | 1 331 741,18 |                                                         |                                                                                                                                                                                                              |                            |
| н44У                                 | 394 940,52    | 1 331 736,53 |                                                         |                                                                                                                                                                                                              |                            |
| н718У                                | 394 942,99    | 1 331 734,21 |                                                         |                                                                                                                                                                                                              |                            |
| н717У                                | 394 947,42    | 1 331 738,76 |                                                         |                                                                                                                                                                                                              |                            |



**2. Сведения о частях границ образуемого земельного участка** \_\_\_\_\_ :  
 обозначение земельного участка

| Обозначение части границ |       | Горизонтальное проложение (S), м | Описание прохождения части границ | Сведения о согласовании местоположения границ (согласовано/спорное) |
|--------------------------|-------|----------------------------------|-----------------------------------|---------------------------------------------------------------------|
| от т.                    | до т. |                                  |                                   |                                                                     |
| 1                        | 2     | 3                                | 4                                 | 5                                                                   |
| н717У                    | н40У  | 3,44                             | —                                 | согласовано                                                         |
| н40У                     | н44У  | 6,44                             |                                   |                                                                     |
| н44У                     | н718У | 3,39                             |                                   |                                                                     |
| н718У                    | н717У | 6,35                             |                                   |                                                                     |
|                          |       |                                  |                                   |                                                                     |

**3. Сведения о характеристиках образуемого земельного участка** \_\_\_\_\_ :  
 обозначение земельного участка

| № п/п | Наименование характеристики земельного участка                                                                                                                   | Значение характеристики                                                     |
|-------|------------------------------------------------------------------------------------------------------------------------------------------------------------------|-----------------------------------------------------------------------------|
| 1     | 2                                                                                                                                                                | 3                                                                           |
| 1.    | Адрес земельного участка                                                                                                                                         | Российская Федерация, Белгородская область, Белгород г                      |
| 1.1.  | Сведения о местоположении земельного участка (при отсутствии адреса) в структурированном в соответствии с федеральной информационной адресной системой виде      | —                                                                           |
| 1.2.  | Дополнительные сведения о местоположении земельного участка                                                                                                      | —                                                                           |
| 2.    | Категория земель                                                                                                                                                 | Земли населенных пунктов                                                    |
| 3.    | Вид (виды) разрешенного использования                                                                                                                            | Для размещения объектов транспорта. Размещение гаражей для собственных нужд |
| 3.1.  | Дополнительные сведения об использовании земельного участка                                                                                                      | —                                                                           |
| 4.    | Реестровый номер границ территориальной зоны или в случае отсутствия такого реестрового номера ее индивидуальное обозначение (вид, тип, номер, индекс)           | —                                                                           |
| 5.    | Площадь земельного участка ± величина погрешности определения (вычисления) площади ( $P \pm \Delta P$ ), м <sup>2</sup>                                          | 22 ± 2,00                                                                   |
| 6.    | Формула, примененная для вычисления предельной погрешности определения площади земельного участка, с подставленными значениями и итоговые (вычисленные) значения | $3,5 * 0,10 * \sqrt{(22,00)} = 2$                                           |
| 7.    | Предельный минимальный и максимальный размеры земельного участка (Рмин) и (Рмакс), м <sup>2</sup>                                                                | Рмин = —<br>Рмакс = —                                                       |

| 1    | 2                                                                                                                                                                                                 | 3      |
|------|---------------------------------------------------------------------------------------------------------------------------------------------------------------------------------------------------|--------|
| 8.   | Кадастровый или иной государственный учетный номер (инвентарный) объекта недвижимости, расположенного на образуемом земельном участке                                                             | —      |
| 9.   | Кадастровые номера исходных земельных участков                                                                                                                                                    | —      |
| 9.1. | Кадастровый номер входящего в состав земельного участка, представляющего собой единое землепользование (номер контура многоконтурного земельного участка), преобразование которого осуществляется | —      |
| 9.2. | Кадастровые номера земельных участков, исключаемых из состава измененного (исходного) земельного участка, представляющего собой единое землепользование                                           | —      |
| 9.3. | Кадастровый или иной государственный учетный номер (инвентарный) объекта недвижимости, расположенного на измененном земельном участке                                                             | —      |
| 10.  | Условный номер земельного участка                                                                                                                                                                 | 135    |
| 11.  | Учетный номер проекта межевания территории                                                                                                                                                        | —      |
| 12.  | Дополнительные сведения об образовании земельного участка                                                                                                                                         | —      |
| 13.  | Сведения о земельных участках (землях общего пользования, территории общего пользования), посредством которых обеспечивается доступ                                                               | :ЗУ344 |
| 14.  | Иные сведения                                                                                                                                                                                     | —      |

**4. Пояснения к сведениям об образуемом земельном участке** :ЗУ135 :  
 обозначение земельного участка

1. —

**1. Сведения о характерных точках границ образуемого земельного участка** :ЗУ136 :  
 обозначение земельного участка

Система координат МСК-31 Зона № 1

| Обозначение характерных точек границ | Координаты, м |   | Метод определения координат | Формулы, примененные для расчета средней квадратической погрешности определения координат характерных точек границ (Mt), с подставленными в такие формулы значениями и итоговые (вычисленные) значения Mt, м | Описание закрепления точки |
|--------------------------------------|---------------|---|-----------------------------|--------------------------------------------------------------------------------------------------------------------------------------------------------------------------------------------------------------|----------------------------|
|                                      | X             | Y |                             |                                                                                                                                                                                                              |                            |
|                                      |               |   |                             |                                                                                                                                                                                                              |                            |

| 1     | 2          | 3            | 4                                                       | 5                                 | 6 |
|-------|------------|--------------|---------------------------------------------------------|-----------------------------------|---|
| н41У  | 394 942,40 | 1 331 743,66 | Метод спутниковых геодезических измерений (определений) | $\sqrt{(0,07^2 + 0,07^2)} = 0,10$ | — |
| н719У | 394 940,00 | 1 331 746,09 |                                                         |                                   |   |
| н720У | 394 935,55 | 1 331 741,49 |                                                         |                                   |   |
| н721У | 394 937,78 | 1 331 739,18 |                                                         |                                   |   |
| н42У  | 394 937,95 | 1 331 739,00 |                                                         |                                   |   |
| н41У  | 394 942,40 | 1 331 743,66 |                                                         |                                   |   |

**2. Сведения о частях границ образуемого земельного участка** \_\_\_\_\_:ЗУ136 \_\_\_\_\_ :  
 обозначение земельного участка

| Обозначение части границ |       | Горизонтальное проложение (S), м | Описание прохождения части границ | Сведения о согласовании местоположения границ (согласовано/спорное) |
|--------------------------|-------|----------------------------------|-----------------------------------|---------------------------------------------------------------------|
| от т.                    | до т. |                                  |                                   |                                                                     |
| 1                        | 2     | 3                                | 4                                 | 5                                                                   |
| н41У                     | н719У | 3,42                             | —                                 | согласовано                                                         |
| н719У                    | н720У | 6,40                             |                                   |                                                                     |
| н720У                    | н721У | 3,21                             |                                   |                                                                     |
| н721У                    | н42У  | 0,25                             |                                   |                                                                     |
| н42У                     | н41У  | 6,44                             |                                   |                                                                     |

**3. Сведения о характеристиках образуемого земельного участка** \_\_\_\_\_:ЗУ136 \_\_\_\_\_ :  
 обозначение земельного участка

| № п/п | Наименование характеристики земельного участка                                                                                                              | Значение характеристики                                                     |
|-------|-------------------------------------------------------------------------------------------------------------------------------------------------------------|-----------------------------------------------------------------------------|
| 1     | 2                                                                                                                                                           | 3                                                                           |
| 1.    | Адрес земельного участка                                                                                                                                    | Российская Федерация, Белгородская область, Белгород г                      |
| 1.1.  | Сведения о местоположении земельного участка (при отсутствии адреса) в структурированном в соответствии с федеральной информационной адресной системой виде | —                                                                           |
| 1.2.  | Дополнительные сведения о местоположении земельного участка                                                                                                 | —                                                                           |
| 2.    | Категория земель                                                                                                                                            | Земли населенных пунктов                                                    |
| 3.    | Вид (виды) разрешенного использования                                                                                                                       | Для размещения объектов транспорта. Размещение гаражей для собственных нужд |

| 1    | 2                                                                                                                                                                                                 | 3                                                           |
|------|---------------------------------------------------------------------------------------------------------------------------------------------------------------------------------------------------|-------------------------------------------------------------|
| 3.1. | Дополнительные сведения об использовании земельного участка                                                                                                                                       | —                                                           |
| 4.   | Реестровый номер границ территориальной зоны или в случае отсутствия такого реестрового номера ее индивидуальное обозначение (вид, тип, номер, индекс)                                            | —                                                           |
| 5.   | Площадь земельного участка $\pm$ величина погрешности определения (вычисления) площади ( $P \pm \Delta P$ ), м <sup>2</sup>                                                                       | 22 $\pm$ 2,00                                               |
| 6.   | Формула, примененная для вычисления предельной погрешности определения площади земельного участка, с подставленными значениями и итоговые (вычисленные) значения                                  | $3,5 * 0,10 * \sqrt{(22,00)} = 2$                           |
| 7.   | Предельный минимальный и максимальный размеры земельного участка ( $P_{\text{мин}}$ и ( $P_{\text{макс}}$ ), м <sup>2</sup>                                                                       | $P_{\text{мин}} = \text{—}$<br>$P_{\text{макс}} = \text{—}$ |
| 8.   | Кадастровый или иной государственный учетный номер (инвентарный) объекта недвижимости, расположенного на образуемом земельном участке                                                             | —                                                           |
| 9.   | Кадастровые номера исходных земельных участков                                                                                                                                                    | —                                                           |
| 9.1. | Кадастровый номер входящего в состав земельного участка, представляющего собой единое землепользование (номер контура многоконтурного земельного участка), преобразование которого осуществляется | —                                                           |
| 9.2. | Кадастровые номера земельных участков, исключаемых из состава измененного (исходного) земельного участка, представляющего собой единое землепользование                                           | —                                                           |
| 9.3. | Кадастровый или иной государственный учетный номер (инвентарный) объекта недвижимости, расположенного на измененном земельном участке                                                             | —                                                           |
| 10.  | Условный номер земельного участка                                                                                                                                                                 | 136                                                         |
| 11.  | Учетный номер проекта межевания территории                                                                                                                                                        | —                                                           |
| 12.  | Дополнительные сведения об образовании земельного участка                                                                                                                                         | —                                                           |
| 13.  | Сведения о земельных участках (землях общего пользования, территории общего пользования), посредством которых обеспечивается доступ                                                               | :ЗУ344                                                      |
| 14.  | Иные сведения                                                                                                                                                                                     | —                                                           |

**4. Пояснения к сведениям об образуемом земельном участке** \_\_\_\_\_ :ЗУ136 \_\_\_\_\_ :  
 обозначение земельного участка

1. \_\_\_\_\_

**1. Сведения о характерных точках границ образуемого земельного участка** \_\_\_\_\_ :ЗУ137 \_\_\_\_\_ :  
 обозначение земельного участка

Система координат \_\_\_\_\_ МСК-31 \_\_\_\_\_ Зона № \_\_\_\_\_ 1 \_\_\_\_\_

| Обозначение характерных точек границ | Координаты, м |              | Метод определения координат                             | Формулы, примененные для расчета средней квадратической погрешности определения координат характерных точек границ (Mt), с подставленными в такие формулы значениями и итоговые (вычисленные) значения Mt, м | Описание закрепления точки |
|--------------------------------------|---------------|--------------|---------------------------------------------------------|--------------------------------------------------------------------------------------------------------------------------------------------------------------------------------------------------------------|----------------------------|
|                                      | X             | Y            |                                                         |                                                                                                                                                                                                              |                            |
| 1                                    | 2             | 3            | 4                                                       | 5                                                                                                                                                                                                            | 6                          |
| н719У                                | 394 940,00    | 1 331 746,09 | Метод спутниковых геодезических измерений (определений) | $\sqrt{(0,07^2 + 0,07^2)} = 0,10$                                                                                                                                                                            | —                          |
| н722У                                | 394 937,67    | 1 331 748,42 |                                                         |                                                                                                                                                                                                              |                            |
| н723У                                | 394 933,20    | 1 331 743,75 |                                                         |                                                                                                                                                                                                              |                            |
| н724У                                | 394 935,34    | 1 331 741,68 |                                                         |                                                                                                                                                                                                              |                            |
| н720У                                | 394 935,55    | 1 331 741,49 |                                                         |                                                                                                                                                                                                              |                            |
| н719У                                | 394 940,00    | 1 331 746,09 |                                                         |                                                                                                                                                                                                              |                            |

**2. Сведения о частях границ образуемого земельного участка** \_\_\_\_\_ :ЗУ137 \_\_\_\_\_ :  
 обозначение земельного участка

| Обозначение части границ |       | Горизонтальное проложение (S), м | Описание прохождения части границ | Сведения о согласовании местоположения границ (согласовано/спорное) |
|--------------------------|-------|----------------------------------|-----------------------------------|---------------------------------------------------------------------|
| от т.                    | до т. |                                  |                                   |                                                                     |
| 1                        | 2     | 3                                | 4                                 | 5                                                                   |
| н719У                    | н722У | 3,30                             | —                                 | согласовано                                                         |
| н722У                    | н723У | 6,46                             |                                   |                                                                     |
| н723У                    | н724У | 2,98                             |                                   |                                                                     |
| н724У                    | н720У | 0,28                             |                                   |                                                                     |
| н720У                    | н719У | 6,40                             |                                   |                                                                     |

| 3. Сведения о характеристиках образуемого земельного участка _____:ЗУ137 _____: |                                                                                                                                                                                                   |                                                                             |
|---------------------------------------------------------------------------------|---------------------------------------------------------------------------------------------------------------------------------------------------------------------------------------------------|-----------------------------------------------------------------------------|
| обозначение земельного участка                                                  |                                                                                                                                                                                                   |                                                                             |
| № п/п                                                                           | Наименование характеристики земельного участка                                                                                                                                                    | Значение характеристики                                                     |
| 1                                                                               | 2                                                                                                                                                                                                 | 3                                                                           |
| 1.                                                                              | Адрес земельного участка                                                                                                                                                                          | Российская Федерация, Белгородская область, Белгород г                      |
| 1.1.                                                                            | Сведения о местоположении земельного участка (при отсутствии адреса) в структурированном в соответствии с федеральной информационной адресной системой виде                                       | —                                                                           |
| 1.2.                                                                            | Дополнительные сведения о местоположении земельного участка                                                                                                                                       | —                                                                           |
| 2.                                                                              | Категория земель                                                                                                                                                                                  | Земли населенных пунктов                                                    |
| 3.                                                                              | Вид (виды) разрешенного использования                                                                                                                                                             | Для размещения объектов транспорта. Размещение гаражей для собственных нужд |
| 3.1.                                                                            | Дополнительные сведения об использовании земельного участка                                                                                                                                       | —                                                                           |
| 4.                                                                              | Реестровый номер границ территориальной зоны или в случае отсутствия такого реестрового номера ее индивидуальное обозначение (вид, тип, номер, индекс)                                            | —                                                                           |
| 5.                                                                              | Площадь земельного участка ± величина погрешности определения (вычисления) площади ( $P \pm \Delta P$ ), м <sup>2</sup>                                                                           | 21 ± 2,00                                                                   |
| 6.                                                                              | Формула, примененная для вычисления предельной погрешности определения площади земельного участка, с подставленными значениями и итоговые (вычисленные) значения                                  | $3,5*0,10*\sqrt{(21,00)} = 2$                                               |
| 7.                                                                              | Предельный минимальный и максимальный размеры земельного участка ( $R_{\text{мин}}$ и $R_{\text{макс}}$ ), м <sup>2</sup>                                                                         | $R_{\text{мин}} = \text{—}$<br>$R_{\text{макс}} = \text{—}$                 |
| 8.                                                                              | Кадастровый или иной государственный учетный номер (инвентарный) объекта недвижимости, расположенного на образуемом земельном участке                                                             | —                                                                           |
| 9.                                                                              | Кадастровые номера исходных земельных участков                                                                                                                                                    | —                                                                           |
| 9.1.                                                                            | Кадастровый номер входящего в состав земельного участка, представляющего собой единое землепользование (номер контура многоконтурного земельного участка), преобразование которого осуществляется | —                                                                           |
| 9.2.                                                                            | Кадастровые номера земельных участков, исключаемых из состава измененного (исходного) земельного участка, представляющего собой единое землепользование                                           | —                                                                           |

| 1    | 2                                                                                                                                     | 3      |
|------|---------------------------------------------------------------------------------------------------------------------------------------|--------|
| 9.3. | Кадастровый или иной государственный учетный номер (инвентарный) объекта недвижимости, расположенного на измененном земельном участке | —      |
| 10.  | Условный номер земельного участка                                                                                                     | 137    |
| 11.  | Учетный номер проекта межевания территории                                                                                            | —      |
| 12.  | Дополнительные сведения об образовании земельного участка                                                                             | —      |
| 13.  | Сведения о земельных участках (землях общего пользования, территории общего пользования), посредством которых обеспечивается доступ   | :ЗУ344 |
| 14.  | Иные сведения                                                                                                                         | —      |

**4. Пояснения к сведениям об образуемом земельном участке** \_\_\_\_\_ :ЗУ137 \_\_\_\_\_ :  
 обозначение земельного участка

1. \_\_\_\_\_

**1. Сведения о характерных точках границ образуемого земельного участка** \_\_\_\_\_ :ЗУ138 \_\_\_\_\_ :  
 обозначение земельного участка

Система координат \_\_\_\_\_ МСК-31 \_\_\_\_\_ Зона № \_\_\_\_\_ 1 \_\_\_\_\_

| Обозначение характерных точек границ | Координаты, м |              | Метод определения координат                             | Формулы, примененные для расчета средней квадратической погрешности определения координат характерных точек границ (Mt), с подставленными в такие формулы значениями и итоговые (вычисленные) значения Mt, м | Описание закрепления точки |
|--------------------------------------|---------------|--------------|---------------------------------------------------------|--------------------------------------------------------------------------------------------------------------------------------------------------------------------------------------------------------------|----------------------------|
|                                      | X             | Y            |                                                         |                                                                                                                                                                                                              |                            |
| 1                                    | 2             | 3            | 4                                                       | 5                                                                                                                                                                                                            | 6                          |
| н722У                                | 394 937,67    | 1 331 748,42 | Метод спутниковых геодезических измерений (определений) | $\sqrt{(0,07^2 + 0,07^2)} = 0,10$                                                                                                                                                                            | —                          |
| н725У                                | 394 935,18    | 1 331 750,72 |                                                         |                                                                                                                                                                                                              |                            |
| н726У                                | 394 930,77    | 1 331 746,13 |                                                         |                                                                                                                                                                                                              |                            |
| н727У                                | 394 932,93    | 1 331 744,01 |                                                         |                                                                                                                                                                                                              |                            |
| н723У                                | 394 933,20    | 1 331 743,75 |                                                         |                                                                                                                                                                                                              |                            |

| 1     | 2          | 3            | 4                                                       | 5                                 | 6 |
|-------|------------|--------------|---------------------------------------------------------|-----------------------------------|---|
| н722У | 394 937,67 | 1 331 748,42 | Метод спутниковых геодезических измерений (определений) | $\sqrt{(0,07^2 + 0,07^2)} = 0,10$ | — |

**2. Сведения о частях границ образуемого земельного участка** \_\_\_\_\_ :ЗУ138 \_\_\_\_\_ :  
 обозначение земельного участка

| Обозначение части границ |       | Горизонтальное проложение (S), м | Описание прохождения части границ | Сведения о согласовании местоположения границ (согласовано/спорное) |
|--------------------------|-------|----------------------------------|-----------------------------------|---------------------------------------------------------------------|
| от т.                    | до т. |                                  |                                   |                                                                     |
| 1                        | 2     | 3                                | 4                                 | 5                                                                   |
| н722У                    | н725У | 3,39                             | —                                 | согласовано                                                         |
| н725У                    | н726У | 6,37                             |                                   |                                                                     |
| н726У                    | н727У | 3,03                             |                                   |                                                                     |
| н727У                    | н723У | 0,37                             |                                   |                                                                     |
| н723У                    | н722У | 6,46                             |                                   |                                                                     |

**3. Сведения о характеристиках образуемого земельного участка** \_\_\_\_\_ :ЗУ138 \_\_\_\_\_ :  
 обозначение земельного участка

| № п/п | Наименование характеристики земельного участка                                                                                                                   | Значение характеристики                                                     |
|-------|------------------------------------------------------------------------------------------------------------------------------------------------------------------|-----------------------------------------------------------------------------|
| 1     | 2                                                                                                                                                                | 3                                                                           |
| 1.    | Адрес земельного участка                                                                                                                                         | Российская Федерация, Белгородская область, Белгород г                      |
| 1.1.  | Сведения о местоположении земельного участка (при отсутствии адреса) в структурированном в соответствии с федеральной информационной адресной системой виде      | —                                                                           |
| 1.2.  | Дополнительные сведения о местоположении земельного участка                                                                                                      | —                                                                           |
| 2.    | Категория земель                                                                                                                                                 | Земли населенных пунктов                                                    |
| 3.    | Вид (виды) разрешенного использования                                                                                                                            | Для размещения объектов транспорта. Размещение гаражей для собственных нужд |
| 3.1.  | Дополнительные сведения об использовании земельного участка                                                                                                      | —                                                                           |
| 4.    | Реестровый номер границ территориальной зоны или в случае отсутствия такого реестрового номера ее индивидуальное обозначение (вид, тип, номер, индекс)           | —                                                                           |
| 5.    | Площадь земельного участка ± величина погрешности определения (вычисления) площади ( $P \pm \Delta P$ ), м <sup>2</sup>                                          | $22 \pm 2,00$                                                               |
| 6.    | Формула, примененная для вычисления предельной погрешности определения площади земельного участка, с подставленными значениями и итоговые (вычисленные) значения | $3,5 * 0,10 * \sqrt{(22,00)} = 2$                                           |



| 1                                                               | 2                                                                                                                                                                                                 | 3                                             |
|-----------------------------------------------------------------|---------------------------------------------------------------------------------------------------------------------------------------------------------------------------------------------------|-----------------------------------------------|
| 7.                                                              | Предельный минимальный и максимальный размеры земельного участка (Р <sub>мин</sub> ) и (Р <sub>макс</sub> ), м <sup>2</sup>                                                                       | Р <sub>мин</sub> = —<br>Р <sub>макс</sub> = — |
| 8.                                                              | Кадастровый или иной государственный учетный номер (инвентарный) объекта недвижимости, расположенного на образуемом земельном участке                                                             | —                                             |
| 9.                                                              | Кадастровые номера исходных земельных участков                                                                                                                                                    | —                                             |
| 9.1.                                                            | Кадастровый номер входящего в состав земельного участка, представляющего собой единое землепользование (номер контура многоконтурного земельного участка), преобразование которого осуществляется | —                                             |
| 9.2.                                                            | Кадастровые номера земельных участков, исключаемых из состава измененного (исходного) земельного участка, представляющего собой единое землепользование                                           | —                                             |
| 9.3.                                                            | Кадастровый или иной государственный учетный номер (инвентарный) объекта недвижимости, расположенного на измененном земельном участке                                                             | —                                             |
| 10.                                                             | Условный номер земельного участка                                                                                                                                                                 | 138                                           |
| 11.                                                             | Учетный номер проекта межевания территории                                                                                                                                                        | —                                             |
| 12.                                                             | Дополнительные сведения об образовании земельного участка                                                                                                                                         | —                                             |
| 13.                                                             | Сведения о земельных участках (землях общего пользования, территории общего пользования), посредством которых обеспечивается доступ                                                               | :ЗУ344                                        |
| 14.                                                             | Иные сведения                                                                                                                                                                                     | —                                             |
| <b>4. Пояснения к сведениям об образуемом земельном участке</b> |                                                                                                                                                                                                   | :ЗУ138<br>: обозначение земельного участка    |
| 1.                                                              | —                                                                                                                                                                                                 | —                                             |

**1. Сведения о характерных точках границ образуемого земельного участка** \_\_\_\_\_ :ЗУ139 \_\_\_\_\_ :  
 обозначение земельного участка

Система координат \_\_\_\_\_ МСК-31 \_\_\_\_\_ Зона № \_\_\_\_\_ 1 \_\_\_\_\_

| Обозначение характерных точек границ | Координаты, м |              | Метод определения координат                             | Формулы, примененные для расчета средней квадратической погрешности определения координат характерных точек границ (Mt), с подставленными в такие формулы значениями и итоговые (вычисленные) значения Mt, м | Описание закрепления точки |
|--------------------------------------|---------------|--------------|---------------------------------------------------------|--------------------------------------------------------------------------------------------------------------------------------------------------------------------------------------------------------------|----------------------------|
|                                      | X             | Y            |                                                         |                                                                                                                                                                                                              |                            |
| 1                                    | 2             | 3            | 4                                                       | 5                                                                                                                                                                                                            | 6                          |
| н726У                                | 394 930,77    | 1 331 746,13 | Метод спутниковых геодезических измерений (определений) | $\sqrt{(0,07^2 + 0,07^2)} = 0,10$                                                                                                                                                                            | —                          |
| н725У                                | 394 935,18    | 1 331 750,72 |                                                         |                                                                                                                                                                                                              |                            |
| н728У                                | 394 932,72    | 1 331 753,09 |                                                         |                                                                                                                                                                                                              |                            |
| н729У                                | 394 928,24    | 1 331 748,53 |                                                         |                                                                                                                                                                                                              |                            |
| н730У                                | 394 930,51    | 1 331 746,37 |                                                         |                                                                                                                                                                                                              |                            |
| н726У                                | 394 930,77    | 1 331 746,13 |                                                         |                                                                                                                                                                                                              |                            |

**2. Сведения о частях границ образуемого земельного участка** \_\_\_\_\_ :ЗУ139 \_\_\_\_\_ :  
 обозначение земельного участка

| Обозначение части границ |       | Горизонтальное проложение (S), м | Описание прохождения части границ | Сведения о согласовании местоположения границ (согласовано/спорное) |
|--------------------------|-------|----------------------------------|-----------------------------------|---------------------------------------------------------------------|
| от т.                    | до т. |                                  |                                   |                                                                     |
| 1                        | 2     | 3                                | 4                                 | 5                                                                   |
| н726У                    | н725У | 6,37                             | —                                 | согласовано                                                         |
| н725У                    | н728У | 3,42                             |                                   |                                                                     |
| н728У                    | н729У | 6,39                             |                                   |                                                                     |
| н729У                    | н730У | 3,13                             |                                   |                                                                     |
| н730У                    | н726У | 0,35                             |                                   |                                                                     |

**3. Сведения о характеристиках образуемого земельного участка** \_\_\_\_\_ :ЗУ139 \_\_\_\_\_ :  
 обозначение земельного участка

| № п/п | Наименование характеристики земельного участка | Значение характеристики |
|-------|------------------------------------------------|-------------------------|
|-------|------------------------------------------------|-------------------------|

| 1    | 2                                                                                                                                                                                                 | 3                                                                           |
|------|---------------------------------------------------------------------------------------------------------------------------------------------------------------------------------------------------|-----------------------------------------------------------------------------|
| 1.   | Адрес земельного участка                                                                                                                                                                          | Российская Федерация, Белгородская область, Белгород г                      |
| 1.1. | Сведения о местоположении земельного участка (при отсутствии адреса) в структурированном в соответствии с федеральной информационной адресной системой виде                                       | —                                                                           |
| 1.2. | Дополнительные сведения о местоположении земельного участка                                                                                                                                       | —                                                                           |
| 2.   | Категория земель                                                                                                                                                                                  | Земли населенных пунктов                                                    |
| 3.   | Вид (виды) разрешенного использования                                                                                                                                                             | Для размещения объектов транспорта. Размещение гаражей для собственных нужд |
| 3.1. | Дополнительные сведения об использовании земельного участка                                                                                                                                       | —                                                                           |
| 4.   | Реестровый номер границ территориальной зоны или в случае отсутствия такого реестрового номера ее индивидуальное обозначение (вид, тип, номер, индекс)                                            | —                                                                           |
| 5.   | Площадь земельного участка $\pm$ величина погрешности определения (вычисления) площади ( $P \pm \Delta P$ ), м <sup>2</sup>                                                                       | $22 \pm 2,00$                                                               |
| 6.   | Формула, примененная для вычисления предельной погрешности определения площади земельного участка, с подставленными значениями и итоговые (вычисленные) значения                                  | $3,5 * 0,10 * \sqrt{(22,00)} = 2$                                           |
| 7.   | Предельный минимальный и максимальный размеры земельного участка ( $P_{\text{мин}}$ и $P_{\text{макс}}$ ), м <sup>2</sup>                                                                         | $P_{\text{мин}} = \text{—}$<br>$P_{\text{макс}} = \text{—}$                 |
| 8.   | Кадастровый или иной государственный учетный номер (инвентарный) объекта недвижимости, расположенного на образуемом земельном участке                                                             | —                                                                           |
| 9.   | Кадастровые номера исходных земельных участков                                                                                                                                                    | —                                                                           |
| 9.1. | Кадастровый номер входящего в состав земельного участка, представляющего собой единое землепользование (номер контура многоконтурного земельного участка), преобразование которого осуществляется | —                                                                           |
| 9.2. | Кадастровые номера земельных участков, исключаемых из состава измененного (исходного) земельного участка, представляющего собой единое землепользование                                           | —                                                                           |
| 9.3. | Кадастровый или иной государственный учетный номер (инвентарный) объекта недвижимости, расположенного на измененном земельном участке                                                             | —                                                                           |

| 1   | 2                                                                                                                                   | 3      |
|-----|-------------------------------------------------------------------------------------------------------------------------------------|--------|
| 10. | Условный номер земельного участка                                                                                                   | 139    |
| 11. | Учетный номер проекта межевания территории                                                                                          | —      |
| 12. | Дополнительные сведения об образовании земельного участка                                                                           | —      |
| 13. | Сведения о земельных участках (землях общего пользования, территории общего пользования), посредством которых обеспечивается доступ | :ЗУ344 |
| 14. | Иные сведения                                                                                                                       | —      |

**4. Пояснения к сведениям об образуемом земельном участке** \_\_\_\_\_ :ЗУ139 :  
 обозначение земельного участка

1. \_\_\_\_\_

**1. Сведения о характерных точках границ образуемого земельного участка** \_\_\_\_\_ :ЗУ140 :  
 обозначение земельного участка

Система координат \_\_\_\_\_ МСК-31 \_\_\_\_\_ Зона № \_\_\_\_\_ 1 \_\_\_\_\_

| Обозначение характерных точек границ | Координаты, м |              | Метод определения координат                             | Формулы, примененные для расчета средней квадратической погрешности определения координат характерных точек границ (Mt), с подставленными в такие формулы значениями и итоговые (вычисленные) значения Mt, м | Описание закрепления точки |
|--------------------------------------|---------------|--------------|---------------------------------------------------------|--------------------------------------------------------------------------------------------------------------------------------------------------------------------------------------------------------------|----------------------------|
|                                      | X             | Y            |                                                         |                                                                                                                                                                                                              |                            |
| 1                                    | 2             | 3            | 4                                                       | 5                                                                                                                                                                                                            | 6                          |
| н729У                                | 394 928,24    | 1 331 748,53 | Метод спутниковых геодезических измерений (определений) | $\sqrt{(0,07^2 + 0,07^2)} = 0,10$                                                                                                                                                                            | —                          |
| н728У                                | 394 932,72    | 1 331 753,09 |                                                         |                                                                                                                                                                                                              |                            |
| н731У                                | 394 930,25    | 1 331 755,49 |                                                         |                                                                                                                                                                                                              |                            |
| н523У                                | 394 925,82    | 1 331 750,90 |                                                         |                                                                                                                                                                                                              |                            |
| н522У                                | 394 928,13    | 1 331 748,65 |                                                         |                                                                                                                                                                                                              |                            |
| н729У                                | 394 928,24    | 1 331 748,53 |                                                         |                                                                                                                                                                                                              |                            |

**2. Сведения о частях границ образуемого земельного участка** \_\_\_\_\_ :ЗУ140 \_\_\_\_\_ :  
 обозначение земельного участка

| Обозначение части границ |       | Горизонтальное проложение (S), м | Описание прохождения части границ | Сведения о согласовании местоположения границ (согласовано/спорное) |
|--------------------------|-------|----------------------------------|-----------------------------------|---------------------------------------------------------------------|
| от т.                    | до т. |                                  |                                   |                                                                     |
| 1                        | 2     | 3                                | 4                                 | 5                                                                   |
| н729У                    | н728У | 6,39                             | —                                 | согласовано                                                         |
| н728У                    | н731У | 3,44                             |                                   |                                                                     |
| н731У                    | н523У | 6,38                             |                                   |                                                                     |
| н523У                    | н522У | 3,22                             |                                   |                                                                     |
| н522У                    | н729У | 0,16                             |                                   |                                                                     |

**3. Сведения о характеристиках образуемого земельного участка** \_\_\_\_\_ :ЗУ140 \_\_\_\_\_ :  
 обозначение земельного участка

| № п/п | Наименование характеристики земельного участка                                                                                                                   | Значение характеристики                                                     |
|-------|------------------------------------------------------------------------------------------------------------------------------------------------------------------|-----------------------------------------------------------------------------|
| 1     | 2                                                                                                                                                                | 3                                                                           |
| 1.    | Адрес земельного участка                                                                                                                                         | Российская Федерация, Белгородская область, Белгород г                      |
| 1.1.  | Сведения о местоположении земельного участка (при отсутствии адреса) в структурированном в соответствии с федеральной информационной адресной системой виде      | —                                                                           |
| 1.2.  | Дополнительные сведения о местоположении земельного участка                                                                                                      | —                                                                           |
| 2.    | Категория земель                                                                                                                                                 | Земли населенных пунктов                                                    |
| 3.    | Вид (виды) разрешенного использования                                                                                                                            | Для размещения объектов транспорта. Размещение гаражей для собственных нужд |
| 3.1.  | Дополнительные сведения об использовании земельного участка                                                                                                      | —                                                                           |
| 4.    | Реестровый номер границ территориальной зоны или в случае отсутствия такого реестрового номера ее индивидуальное обозначение (вид, тип, номер, индекс)           | —                                                                           |
| 5.    | Площадь земельного участка ± величина погрешности определения (вычисления) площади ( $P \pm \Delta P$ ), м <sup>2</sup>                                          | 22 ± 2,00                                                                   |
| 6.    | Формула, примененная для вычисления предельной погрешности определения площади земельного участка, с подставленными значениями и итоговые (вычисленные) значения | $3,5 * 0,10 * \sqrt{(22,00)} = 2$                                           |
| 7.    | Предельный минимальный и максимальный размеры земельного участка (Рмин) и (Рмакс), м <sup>2</sup>                                                                | Рмин = —<br>Рмакс = —                                                       |

| 1    | 2                                                                                                                                                                                                 | 3      |
|------|---------------------------------------------------------------------------------------------------------------------------------------------------------------------------------------------------|--------|
| 8.   | Кадастровый или иной государственный учетный номер (инвентарный) объекта недвижимости, расположенного на образуемом земельном участке                                                             | —      |
| 9.   | Кадастровые номера исходных земельных участков                                                                                                                                                    | —      |
| 9.1. | Кадастровый номер входящего в состав земельного участка, представляющего собой единое землепользование (номер контура многоконтурного земельного участка), преобразование которого осуществляется | —      |
| 9.2. | Кадастровые номера земельных участков, исключаемых из состава измененного (исходного) земельного участка, представляющего собой единое землепользование                                           | —      |
| 9.3. | Кадастровый или иной государственный учетный номер (инвентарный) объекта недвижимости, расположенного на измененном земельном участке                                                             | —      |
| 10.  | Условный номер земельного участка                                                                                                                                                                 | 140    |
| 11.  | Учетный номер проекта межевания территории                                                                                                                                                        | —      |
| 12.  | Дополнительные сведения об образовании земельного участка                                                                                                                                         | —      |
| 13.  | Сведения о земельных участках (землях общего пользования, территории общего пользования), посредством которых обеспечивается доступ                                                               | :ЗУ344 |
| 14.  | Иные сведения                                                                                                                                                                                     | —      |

**4. Пояснения к сведениям об образуемом земельном участке** :ЗУ140 :  
 обозначение земельного участка

1. —

**1. Сведения о характерных точках границ образуемого земельного участка** :ЗУ141 :  
 обозначение земельного участка

Система координат МСК-31 Зона № 1

| Обозначение характерных точек границ | Координаты, м |   | Метод определения координат | Формулы, примененные для расчета средней квадратической погрешности определения координат характерных точек границ (Mt), с подставленными в такие формулы значениями и итоговые (вычисленные) значения Mt, м | Описание закрепления точки |
|--------------------------------------|---------------|---|-----------------------------|--------------------------------------------------------------------------------------------------------------------------------------------------------------------------------------------------------------|----------------------------|
|                                      | X             | Y |                             |                                                                                                                                                                                                              |                            |
|                                      |               |   |                             |                                                                                                                                                                                                              |                            |

| 1     | 2          | 3            | 4                                                       | 5                                 | 6 |
|-------|------------|--------------|---------------------------------------------------------|-----------------------------------|---|
| н523У | 394 925,82 | 1 331 750,90 | Метод спутниковых геодезических измерений (определений) | $\sqrt{(0,07^2 + 0,07^2)} = 0,10$ | — |
| н731У | 394 930,25 | 1 331 755,49 |                                                         |                                   |   |
| н732У | 394 927,82 | 1 331 757,84 |                                                         |                                   |   |
| н733У | 394 923,37 | 1 331 753,26 |                                                         |                                   |   |
| н524У | 394 925,71 | 1 331 751,00 |                                                         |                                   |   |
| н523У | 394 925,82 | 1 331 750,90 |                                                         |                                   |   |

**2. Сведения о частях границ образуемого земельного участка** \_\_\_\_\_:ЗУ141 \_\_\_\_\_ :  
 обозначение земельного участка

| Обозначение части границ |         | Горизонтальное проложение (S), м | Описание прохождения части границ | Сведения о согласовании местоположения границ (согласовано/спорное) |
|--------------------------|---------|----------------------------------|-----------------------------------|---------------------------------------------------------------------|
| от т. 1                  | до т. 2 |                                  |                                   |                                                                     |
| 1                        | 2       | 3                                | 4                                 | 5                                                                   |
| н523У                    | н731У   | 6,38                             | —                                 | согласовано                                                         |
| н731У                    | н732У   | 3,38                             |                                   |                                                                     |
| н732У                    | н733У   | 6,39                             |                                   |                                                                     |
| н733У                    | н524У   | 3,25                             |                                   |                                                                     |
| н524У                    | н523У   | 0,15                             |                                   |                                                                     |

**3. Сведения о характеристиках образуемого земельного участка** \_\_\_\_\_:ЗУ141 \_\_\_\_\_ :  
 обозначение земельного участка

| № п/п | Наименование характеристики земельного участка                                                                                                              | Значение характеристики                                                     |
|-------|-------------------------------------------------------------------------------------------------------------------------------------------------------------|-----------------------------------------------------------------------------|
| 1     | 2                                                                                                                                                           | 3                                                                           |
| 1.    | Адрес земельного участка                                                                                                                                    | Российская Федерация, Белгородская область, Белгород г                      |
| 1.1.  | Сведения о местоположении земельного участка (при отсутствии адреса) в структурированном в соответствии с федеральной информационной адресной системой виде | —                                                                           |
| 1.2.  | Дополнительные сведения о местоположении земельного участка                                                                                                 | —                                                                           |
| 2.    | Категория земель                                                                                                                                            | Земли населенных пунктов                                                    |
| 3.    | Вид (виды) разрешенного использования                                                                                                                       | Для размещения объектов транспорта. Размещение гаражей для собственных нужд |

| 1    | 2                                                                                                                                                                                                 | 3                                                           |
|------|---------------------------------------------------------------------------------------------------------------------------------------------------------------------------------------------------|-------------------------------------------------------------|
| 3.1. | Дополнительные сведения об использовании земельного участка                                                                                                                                       | —                                                           |
| 4.   | Реестровый номер границ территориальной зоны или в случае отсутствия такого реестрового номера ее индивидуальное обозначение (вид, тип, номер, индекс)                                            | —                                                           |
| 5.   | Площадь земельного участка $\pm$ величина погрешности определения (вычисления) площади ( $P \pm \Delta P$ ), м <sup>2</sup>                                                                       | 22 $\pm$ 2,00                                               |
| 6.   | Формула, примененная для вычисления предельной погрешности определения площади земельного участка, с подставленными значениями и итоговые (вычисленные) значения                                  | $3,5 * 0,10 * \sqrt{(22,00)} = 2$                           |
| 7.   | Предельный минимальный и максимальный размеры земельного участка ( $P_{\text{мин}}$ и $P_{\text{макс}}$ ), м <sup>2</sup>                                                                         | $P_{\text{мин}} = \text{—}$<br>$P_{\text{макс}} = \text{—}$ |
| 8.   | Кадастровый или иной государственный учетный номер (инвентарный) объекта недвижимости, расположенного на образуемом земельном участке                                                             | —                                                           |
| 9.   | Кадастровые номера исходных земельных участков                                                                                                                                                    | —                                                           |
| 9.1. | Кадастровый номер входящего в состав земельного участка, представляющего собой единое землепользование (номер контура многоконтурного земельного участка), преобразование которого осуществляется | —                                                           |
| 9.2. | Кадастровые номера земельных участков, исключаемых из состава измененного (исходного) земельного участка, представляющего собой единое землепользование                                           | —                                                           |
| 9.3. | Кадастровый или иной государственный учетный номер (инвентарный) объекта недвижимости, расположенного на измененном земельном участке                                                             | —                                                           |
| 10.  | Условный номер земельного участка                                                                                                                                                                 | 141                                                         |
| 11.  | Учетный номер проекта межевания территории                                                                                                                                                        | —                                                           |
| 12.  | Дополнительные сведения об образовании земельного участка                                                                                                                                         | —                                                           |
| 13.  | Сведения о земельных участках (землях общего пользования, территории общего пользования), посредством которых обеспечивается доступ                                                               | :ЗУ344                                                      |
| 14.  | Иные сведения                                                                                                                                                                                     | —                                                           |



**4. Пояснения к сведениям об образуемом земельном участке** \_\_\_\_\_ :  
 :ЗУ141  
 обозначение земельного участка

1. \_\_\_\_\_

**1. Сведения о характерных точках границ образуемого земельного участка** \_\_\_\_\_ :  
 :ЗУ142  
 обозначение земельного участка

Система координат \_\_\_\_\_ МСК-31 \_\_\_\_\_ Зона № \_\_\_\_\_ 1

| Обозначение характерных точек границ | Координаты, м |              | Метод определения координат                             | Формулы, примененные для расчета средней квадратической погрешности определения координат характерных точек границ (Mt), с подставленными в такие формулы значениями и итоговые (вычисленные) значения Mt, м | Описание закрепления точки |
|--------------------------------------|---------------|--------------|---------------------------------------------------------|--------------------------------------------------------------------------------------------------------------------------------------------------------------------------------------------------------------|----------------------------|
|                                      | X             | Y            |                                                         |                                                                                                                                                                                                              |                            |
| 1                                    | 2             | 3            | 4                                                       | 5                                                                                                                                                                                                            | 6                          |
| н732У                                | 394 927,82    | 1 331 757,84 | Метод спутниковых геодезических измерений (определений) | $\sqrt{(0,07^2 + 0,07^2)} = 0,10$                                                                                                                                                                            | —                          |
| н734У                                | 394 925,31    | 1 331 760,27 |                                                         |                                                                                                                                                                                                              |                            |
| н735У                                | 394 920,87    | 1 331 755,70 |                                                         |                                                                                                                                                                                                              |                            |
| н733У                                | 394 923,37    | 1 331 753,26 |                                                         |                                                                                                                                                                                                              |                            |
| н732У                                | 394 927,82    | 1 331 757,84 |                                                         |                                                                                                                                                                                                              |                            |

**2. Сведения о частях границ образуемого земельного участка** \_\_\_\_\_ :  
 :ЗУ142  
 обозначение земельного участка

| Обозначение части границ |       | Горизонтальное проложение (S), м | Описание прохождения части границ | Сведения о согласовании местоположения границ (согласовано/спорное) |
|--------------------------|-------|----------------------------------|-----------------------------------|---------------------------------------------------------------------|
| от т.                    | до т. |                                  |                                   |                                                                     |
| 1                        | 2     | 3                                | 4                                 | 5                                                                   |
| н732У                    | н734У | 3,49                             | —                                 | согласовано                                                         |
| н734У                    | н735У | 6,37                             |                                   |                                                                     |
| н735У                    | н733У | 3,49                             |                                   |                                                                     |
| н733У                    | н732У | 6,39                             |                                   |                                                                     |

**3. Сведения о характеристиках образуемого земельного участка** \_\_\_\_\_ :  
 :ЗУ142  
 обозначение земельного участка

| № п/п | Наименование характеристики земельного участка | Значение характеристики |
|-------|------------------------------------------------|-------------------------|
|-------|------------------------------------------------|-------------------------|

| 1    | 2                                                                                                                                                                                                 | 3                                                                           |
|------|---------------------------------------------------------------------------------------------------------------------------------------------------------------------------------------------------|-----------------------------------------------------------------------------|
| 1.   | Адрес земельного участка                                                                                                                                                                          | Российская Федерация, Белгородская область, Белгород г                      |
| 1.1. | Сведения о местоположении земельного участка (при отсутствии адреса) в структурированном в соответствии с федеральной информационной адресной системой виде                                       | —                                                                           |
| 1.2. | Дополнительные сведения о местоположении земельного участка                                                                                                                                       | —                                                                           |
| 2.   | Категория земель                                                                                                                                                                                  | Земли населенных пунктов                                                    |
| 3.   | Вид (виды) разрешенного использования                                                                                                                                                             | Для размещения объектов транспорта. Размещение гаражей для собственных нужд |
| 3.1. | Дополнительные сведения об использовании земельного участка                                                                                                                                       | —                                                                           |
| 4.   | Реестровый номер границ территориальной зоны или в случае отсутствия такого реестрового номера ее индивидуальное обозначение (вид, тип, номер, индекс)                                            | —                                                                           |
| 5.   | Площадь земельного участка $\pm$ величина погрешности определения (вычисления) площади ( $P \pm \Delta P$ ), м <sup>2</sup>                                                                       | $22 \pm 2,00$                                                               |
| 6.   | Формула, примененная для вычисления предельной погрешности определения площади земельного участка, с подставленными значениями и итоговые (вычисленные) значения                                  | $3,5*0,10*\sqrt{(22,00)} = 2$                                               |
| 7.   | Предельный минимальный и максимальный размеры земельного участка ( $P_{\text{мин}}$ и $P_{\text{макс}}$ ), м <sup>2</sup>                                                                         | $P_{\text{мин}} = \text{—}$<br>$P_{\text{макс}} = \text{—}$                 |
| 8.   | Кадастровый или иной государственный учетный номер (инвентарный) объекта недвижимости, расположенного на образуемом земельном участке                                                             | —                                                                           |
| 9.   | Кадастровые номера исходных земельных участков                                                                                                                                                    | —                                                                           |
| 9.1. | Кадастровый номер входящего в состав земельного участка, представляющего собой единое землепользование (номер контура многоконтурного земельного участка), преобразование которого осуществляется | —                                                                           |
| 9.2. | Кадастровые номера земельных участков, исключаемых из состава измененного (исходного) земельного участка, представляющего собой единое землепользование                                           | —                                                                           |
| 9.3. | Кадастровый или иной государственный учетный номер (инвентарный) объекта недвижимости, расположенного на измененном земельном участке                                                             | —                                                                           |

| 1   | 2                                                                                                                                   | 3      |
|-----|-------------------------------------------------------------------------------------------------------------------------------------|--------|
| 10. | Условный номер земельного участка                                                                                                   | 142    |
| 11. | Учетный номер проекта межевания территории                                                                                          | —      |
| 12. | Дополнительные сведения об образовании земельного участка                                                                           | —      |
| 13. | Сведения о земельных участках (землях общего пользования, территории общего пользования), посредством которых обеспечивается доступ | :ЗУ344 |
| 14. | Иные сведения                                                                                                                       | —      |

**4. Пояснения к сведениям об образуемом земельном участке** \_\_\_\_\_ :ЗУ142 :  
 обозначение земельного участка

1. \_\_\_\_\_

**1. Сведения о характерных точках границ образуемого земельного участка** \_\_\_\_\_ :ЗУ143 :  
 обозначение земельного участка

Система координат \_\_\_\_\_ МСК-31 \_\_\_\_\_ Зона № \_\_\_\_\_ 1 \_\_\_\_\_

| Обозначение характерных точек границ | Координаты, м |              | Метод определения координат                             | Формулы, примененные для расчета средней квадратической погрешности определения координат характерных точек границ (Mt), с подставленными в такие формулы значениями и итоговые (вычисленные) значения Mt, м | Описание закрепления точки |
|--------------------------------------|---------------|--------------|---------------------------------------------------------|--------------------------------------------------------------------------------------------------------------------------------------------------------------------------------------------------------------|----------------------------|
|                                      | X             | Y            |                                                         |                                                                                                                                                                                                              |                            |
| 1                                    | 2             | 3            | 4                                                       | 5                                                                                                                                                                                                            | 6                          |
| н734У                                | 394 925,31    | 1 331 760,27 | Метод спутниковых геодезических измерений (определений) | $\sqrt{(0,07^2 + 0,07^2)} = 0,10$                                                                                                                                                                            | —                          |
| н736У                                | 394 922,89    | 1 331 762,61 |                                                         |                                                                                                                                                                                                              |                            |
| н737У                                | 394 918,47    | 1 331 758,04 |                                                         |                                                                                                                                                                                                              |                            |
| н738У                                | 394 918,57    | 1 331 757,93 |                                                         |                                                                                                                                                                                                              |                            |
| н735У                                | 394 920,87    | 1 331 755,70 |                                                         |                                                                                                                                                                                                              |                            |
| н734У                                | 394 925,31    | 1 331 760,27 |                                                         |                                                                                                                                                                                                              |                            |

**2. Сведения о частях границ образуемого земельного участка** \_\_\_\_\_ :ЗУ143 \_\_\_\_\_ :  
 обозначение земельного участка

| Обозначение части границ |       | Горизонтальное проложение (S), м | Описание прохождения части границ | Сведения о согласовании местоположения границ (согласовано/спорное) |
|--------------------------|-------|----------------------------------|-----------------------------------|---------------------------------------------------------------------|
| от т.                    | до т. |                                  |                                   |                                                                     |
| 1                        | 2     | 3                                | 4                                 | 5                                                                   |
| н734У                    | н736У | 3,37                             | —                                 | согласовано                                                         |
| н736У                    | н737У | 6,36                             |                                   |                                                                     |
| н737У                    | н738У | 0,15                             |                                   |                                                                     |
| н738У                    | н735У | 3,20                             |                                   |                                                                     |
| н735У                    | н734У | 6,37                             |                                   |                                                                     |

**3. Сведения о характеристиках образуемого земельного участка** \_\_\_\_\_ :ЗУ143 \_\_\_\_\_ :  
 обозначение земельного участка

| № п/п | Наименование характеристики земельного участка                                                                                                                   | Значение характеристики                                                     |
|-------|------------------------------------------------------------------------------------------------------------------------------------------------------------------|-----------------------------------------------------------------------------|
| 1     | 2                                                                                                                                                                | 3                                                                           |
| 1.    | Адрес земельного участка                                                                                                                                         | Российская Федерация, Белгородская область, Белгород г                      |
| 1.1.  | Сведения о местоположении земельного участка (при отсутствии адреса) в структурированном в соответствии с федеральной информационной адресной системой виде      | —                                                                           |
| 1.2.  | Дополнительные сведения о местоположении земельного участка                                                                                                      | —                                                                           |
| 2.    | Категория земель                                                                                                                                                 | Земли населенных пунктов                                                    |
| 3.    | Вид (виды) разрешенного использования                                                                                                                            | Для размещения объектов транспорта. Размещение гаражей для собственных нужд |
| 3.1.  | Дополнительные сведения об использовании земельного участка                                                                                                      | —                                                                           |
| 4.    | Реестровый номер границ территориальной зоны или в случае отсутствия такого реестрового номера ее индивидуальное обозначение (вид, тип, номер, индекс)           | —                                                                           |
| 5.    | Площадь земельного участка ± величина погрешности определения (вычисления) площади ( $P \pm \Delta P$ ), м <sup>2</sup>                                          | $21 \pm 2,00$                                                               |
| 6.    | Формула, примененная для вычисления предельной погрешности определения площади земельного участка, с подставленными значениями и итоговые (вычисленные) значения | $3,5 * 0,10 * \sqrt{(21,00)} = 2$                                           |
| 7.    | Предельный минимальный и максимальный размеры земельного участка (Рмин) и (Рмакс), м <sup>2</sup>                                                                | Рмин = —<br>Рмакс = —                                                       |

| 1    | 2                                                                                                                                                                                                 | 3      |
|------|---------------------------------------------------------------------------------------------------------------------------------------------------------------------------------------------------|--------|
| 8.   | Кадастровый или иной государственный учетный номер (инвентарный) объекта недвижимости, расположенного на образуемом земельном участке                                                             | —      |
| 9.   | Кадастровые номера исходных земельных участков                                                                                                                                                    | —      |
| 9.1. | Кадастровый номер входящего в состав земельного участка, представляющего собой единое землепользование (номер контура многоконтурного земельного участка), преобразование которого осуществляется | —      |
| 9.2. | Кадастровые номера земельных участков, исключаемых из состава измененного (исходного) земельного участка, представляющего собой единое землепользование                                           | —      |
| 9.3. | Кадастровый или иной государственный учетный номер (инвентарный) объекта недвижимости, расположенного на измененном земельном участке                                                             | —      |
| 10.  | Условный номер земельного участка                                                                                                                                                                 | 143    |
| 11.  | Учетный номер проекта межевания территории                                                                                                                                                        | —      |
| 12.  | Дополнительные сведения об образовании земельного участка                                                                                                                                         | —      |
| 13.  | Сведения о земельных участках (землях общего пользования, территории общего пользования), посредством которых обеспечивается доступ                                                               | :ЗУ344 |
| 14.  | Иные сведения                                                                                                                                                                                     | —      |

**4. Пояснения к сведениям об образуемом земельном участке** :ЗУ143 :  
 обозначение земельного участка

1. —

**1. Сведения о характерных точках границ образуемого земельного участка** :ЗУ144 :  
 обозначение земельного участка

Система координат МСК-31 Зона № 1

| Обозначение характерных точек границ | Координаты, м |   | Метод определения координат | Формулы, примененные для расчета средней квадратической погрешности определения координат характерных точек границ (Mt), с подставленными в такие формулы значениями и итоговые (вычисленные) значения Mt, м | Описание закрепления точки |
|--------------------------------------|---------------|---|-----------------------------|--------------------------------------------------------------------------------------------------------------------------------------------------------------------------------------------------------------|----------------------------|
|                                      | X             | Y |                             |                                                                                                                                                                                                              |                            |
|                                      |               |   |                             |                                                                                                                                                                                                              |                            |

| 1     | 2          | 3            | 4                                                       | 5                                 | 6 |
|-------|------------|--------------|---------------------------------------------------------|-----------------------------------|---|
| н736У | 394 922,89 | 1 331 762,61 | Метод спутниковых геодезических измерений (определений) | $\sqrt{(0,07^2 + 0,07^2)} = 0,10$ | — |
| н534У | 394 920,32 | 1 331 765,15 |                                                         |                                   |   |
| н537У | 394 916,14 | 1 331 760,76 |                                                         |                                   |   |
| н739У | 394 915,90 | 1 331 760,50 |                                                         |                                   |   |
| н737У | 394 918,47 | 1 331 758,04 |                                                         |                                   |   |
| н736У | 394 922,89 | 1 331 762,61 |                                                         |                                   |   |

**2. Сведения о частях границ образуемого земельного участка** \_\_\_\_\_ :ЗУ144 \_\_\_\_\_ :  
 обозначение земельного участка

| Обозначение части границ |       | Горизонтальное проложение (S), м | Описание прохождения части границ | Сведения о согласовании местоположения границ (согласовано/спорное) |
|--------------------------|-------|----------------------------------|-----------------------------------|---------------------------------------------------------------------|
| от т.                    | до т. |                                  |                                   |                                                                     |
| 1                        | 2     | 3                                | 4                                 | 5                                                                   |
| н736У                    | н534У | 3,61                             | —                                 | согласовано                                                         |
| н534У                    | н537У | 6,06                             |                                   |                                                                     |
| н537У                    | н739У | 0,35                             |                                   |                                                                     |
| н739У                    | н737У | 3,56                             |                                   |                                                                     |
| н737У                    | н736У | 6,36                             |                                   |                                                                     |

**3. Сведения о характеристиках образуемого земельного участка** \_\_\_\_\_ :ЗУ144 \_\_\_\_\_ :  
 обозначение земельного участка

| № п/п | Наименование характеристики земельного участка                                                                                                              | Значение характеристики                                                     |
|-------|-------------------------------------------------------------------------------------------------------------------------------------------------------------|-----------------------------------------------------------------------------|
| 1     | 2                                                                                                                                                           | 3                                                                           |
| 1.    | Адрес земельного участка                                                                                                                                    | Российская Федерация, Белгородская область, Белгород г                      |
| 1.1.  | Сведения о местоположении земельного участка (при отсутствии адреса) в структурированном в соответствии с федеральной информационной адресной системой виде | —                                                                           |
| 1.2.  | Дополнительные сведения о местоположении земельного участка                                                                                                 | —                                                                           |
| 2.    | Категория земель                                                                                                                                            | Земли населенных пунктов                                                    |
| 3.    | Вид (виды) разрешенного использования                                                                                                                       | Для размещения объектов транспорта. Размещение гаражей для собственных нужд |

| 1    | 2                                                                                                                                                                                                 | 3                                                           |
|------|---------------------------------------------------------------------------------------------------------------------------------------------------------------------------------------------------|-------------------------------------------------------------|
| 3.1. | Дополнительные сведения об использовании земельного участка                                                                                                                                       | —                                                           |
| 4.   | Реестровый номер границ территориальной зоны или в случае отсутствия такого реестрового номера ее индивидуальное обозначение (вид, тип, номер, индекс)                                            | —                                                           |
| 5.   | Площадь земельного участка $\pm$ величина погрешности определения (вычисления) площади ( $P \pm \Delta P$ ), м <sup>2</sup>                                                                       | $23 \pm 2,00$                                               |
| 6.   | Формула, примененная для вычисления предельной погрешности определения площади земельного участка, с подставленными значениями и итоговые (вычисленные) значения                                  | $3,5*0,10*\sqrt{(23,00)} = 2$                               |
| 7.   | Предельный минимальный и максимальный размеры земельного участка ( $R_{\text{мин}}$ и $R_{\text{макс}}$ ), м <sup>2</sup>                                                                         | $R_{\text{мин}} = \text{—}$<br>$R_{\text{макс}} = \text{—}$ |
| 8.   | Кадастровый или иной государственный учетный номер (инвентарный) объекта недвижимости, расположенного на образуемом земельном участке                                                             | —                                                           |
| 9.   | Кадастровые номера исходных земельных участков                                                                                                                                                    | —                                                           |
| 9.1. | Кадастровый номер входящего в состав земельного участка, представляющего собой единое землепользование (номер контура многоконтурного земельного участка), преобразование которого осуществляется | —                                                           |
| 9.2. | Кадастровые номера земельных участков, исключаемых из состава измененного (исходного) земельного участка, представляющего собой единое землепользование                                           | —                                                           |
| 9.3. | Кадастровый или иной государственный учетный номер (инвентарный) объекта недвижимости, расположенного на измененном земельном участке                                                             | —                                                           |
| 10.  | Условный номер земельного участка                                                                                                                                                                 | 144                                                         |
| 11.  | Учетный номер проекта межевания территории                                                                                                                                                        | —                                                           |
| 12.  | Дополнительные сведения об образовании земельного участка                                                                                                                                         | —                                                           |
| 13.  | Сведения о земельных участках (землях общего пользования, территории общего пользования), посредством которых обеспечивается доступ                                                               | :ЗУ344                                                      |
| 14.  | Иные сведения                                                                                                                                                                                     | —                                                           |

**4. Пояснения к сведениям об образуемом земельном участке** \_\_\_\_\_ :ЗУ144 \_\_\_\_\_ :  
 обозначение земельного участка

1. \_\_\_\_\_

**1. Сведения о характерных точках границ образуемого земельного участка** \_\_\_\_\_ :ЗУ145 \_\_\_\_\_ :  
 обозначение земельного участка

Система координат \_\_\_\_\_ МСК-31 \_\_\_\_\_ Зона № \_\_\_\_\_ 1 \_\_\_\_\_

| Обозначение характерных точек границ | Координаты, м |              | Метод определения координат                             | Формулы, примененные для расчета средней квадратической погрешности определения координат характерных точек границ (Mt), с подставленными в такие формулы значениями и итоговые (вычисленные) значения Mt, м | Описание закрепления точки |
|--------------------------------------|---------------|--------------|---------------------------------------------------------|--------------------------------------------------------------------------------------------------------------------------------------------------------------------------------------------------------------|----------------------------|
|                                      | X             | Y            |                                                         |                                                                                                                                                                                                              |                            |
| 1                                    | 2             | 3            | 4                                                       | 5                                                                                                                                                                                                            | 6                          |
| н535У                                | 394 918,08    | 1 331 767,28 | Метод спутниковых геодезических измерений (определений) | $\sqrt{(0,07^2 + 0,07^2)} = 0,10$                                                                                                                                                                            | —                          |
| н740У                                | 394 915,62    | 1 331 769,67 |                                                         |                                                                                                                                                                                                              |                            |
| н741У                                | 394 911,20    | 1 331 765,07 |                                                         |                                                                                                                                                                                                              |                            |
| н742У                                | 394 913,64    | 1 331 762,70 |                                                         |                                                                                                                                                                                                              |                            |
| н536У                                | 394 913,88    | 1 331 762,95 |                                                         |                                                                                                                                                                                                              |                            |
| н535У                                | 394 918,08    | 1 331 767,28 |                                                         |                                                                                                                                                                                                              |                            |

**2. Сведения о частях границ образуемого земельного участка** \_\_\_\_\_ :ЗУ145 \_\_\_\_\_ :  
 обозначение земельного участка

| Обозначение части границ |       | Горизонтальное проложение (S), м | Описание прохождения части границ | Сведения о согласовании местоположения границ (согласовано/спорное) |
|--------------------------|-------|----------------------------------|-----------------------------------|---------------------------------------------------------------------|
| от т.                    | до т. |                                  |                                   |                                                                     |
| 1                        | 2     | 3                                | 4                                 | 5                                                                   |
| н535У                    | н740У | 3,43                             | —                                 | согласовано                                                         |
| н740У                    | н741У | 6,38                             |                                   |                                                                     |
| н741У                    | н742У | 3,40                             |                                   |                                                                     |
| н742У                    | н536У | 0,35                             |                                   |                                                                     |
| н536У                    | н535У | 6,03                             |                                   |                                                                     |



| 3. Сведения о характеристиках образуемого земельного участка _____:ЗУ145 _____: |                                                                                                                                                                                                   |                                                                             |
|---------------------------------------------------------------------------------|---------------------------------------------------------------------------------------------------------------------------------------------------------------------------------------------------|-----------------------------------------------------------------------------|
| _____ обозначение земельного участка                                            |                                                                                                                                                                                                   |                                                                             |
| № п/п                                                                           | Наименование характеристики земельного участка                                                                                                                                                    | Значение характеристики                                                     |
| 1                                                                               | 2                                                                                                                                                                                                 | 3                                                                           |
| 1.                                                                              | Адрес земельного участка                                                                                                                                                                          | Российская Федерация, Белгородская область, Белгород г                      |
| 1.1.                                                                            | Сведения о местоположении земельного участка (при отсутствии адреса) в структурированном в соответствии с федеральной информационной адресной системой виде                                       | —                                                                           |
| 1.2.                                                                            | Дополнительные сведения о местоположении земельного участка                                                                                                                                       | —                                                                           |
| 2.                                                                              | Категория земель                                                                                                                                                                                  | Земли населенных пунктов                                                    |
| 3.                                                                              | Вид (виды) разрешенного использования                                                                                                                                                             | Для размещения объектов транспорта. Размещение гаражей для собственных нужд |
| 3.1.                                                                            | Дополнительные сведения об использовании земельного участка                                                                                                                                       | —                                                                           |
| 4.                                                                              | Реестровый номер границ территориальной зоны или в случае отсутствия такого реестрового номера ее индивидуальное обозначение (вид, тип, номер, индекс)                                            | —                                                                           |
| 5.                                                                              | Площадь земельного участка ± величина погрешности определения (вычисления) площади ( $P \pm \Delta P$ ), м <sup>2</sup>                                                                           | 22 ± 2,00                                                                   |
| 6.                                                                              | Формула, примененная для вычисления предельной погрешности определения площади земельного участка, с подставленными значениями и итоговые (вычисленные) значения                                  | $3,5*0,10*\sqrt{(22,00)} = 2$                                               |
| 7.                                                                              | Предельный минимальный и максимальный размеры земельного участка ( $R_{\text{мин}}$ и $R_{\text{макс}}$ ), м <sup>2</sup>                                                                         | $R_{\text{мин}} = \text{—}$<br>$R_{\text{макс}} = \text{—}$                 |
| 8.                                                                              | Кадастровый или иной государственный учетный номер (инвентарный) объекта недвижимости, расположенного на образуемом земельном участке                                                             | —                                                                           |
| 9.                                                                              | Кадастровые номера исходных земельных участков                                                                                                                                                    | —                                                                           |
| 9.1.                                                                            | Кадастровый номер входящего в состав земельного участка, представляющего собой единое землепользование (номер контура многоконтурного земельного участка), преобразование которого осуществляется | —                                                                           |
| 9.2.                                                                            | Кадастровые номера земельных участков, исключаемых из состава измененного (исходного) земельного участка, представляющего собой единое землепользование                                           | —                                                                           |

| 1    | 2                                                                                                                                     | 3      |
|------|---------------------------------------------------------------------------------------------------------------------------------------|--------|
| 9.3. | Кадастровый или иной государственный учетный номер (инвентарный) объекта недвижимости, расположенного на измененном земельном участке | —      |
| 10.  | Условный номер земельного участка                                                                                                     | 145    |
| 11.  | Учетный номер проекта межевания территории                                                                                            | —      |
| 12.  | Дополнительные сведения об образовании земельного участка                                                                             | —      |
| 13.  | Сведения о земельных участках (землях общего пользования, территории общего пользования), посредством которых обеспечивается доступ   | :ЗУ344 |
| 14.  | Иные сведения                                                                                                                         | —      |

**4. Пояснения к сведениям об образуемом земельном участке** \_\_\_\_\_ :ЗУ145 \_\_\_\_\_ :  
 обозначение земельного участка

1. \_\_\_\_\_

**1. Сведения о характерных точках границ образуемого земельного участка** \_\_\_\_\_ :ЗУ146 \_\_\_\_\_ :  
 обозначение земельного участка

Система координат \_\_\_\_\_ МСК-31 \_\_\_\_\_ Зона № \_\_\_\_\_ 1 \_\_\_\_\_

| Обозначение характерных точек границ | Координаты, м |              | Метод определения координат                             | Формулы, примененные для расчета средней квадратической погрешности определения координат характерных точек границ (Mt), с подставленными в такие формулы значениями и итоговые (вычисленные) значения Mt, м | Описание закрепления точки |
|--------------------------------------|---------------|--------------|---------------------------------------------------------|--------------------------------------------------------------------------------------------------------------------------------------------------------------------------------------------------------------|----------------------------|
|                                      | X             | Y            |                                                         |                                                                                                                                                                                                              |                            |
| 1                                    | 2             | 3            | 4                                                       | 5                                                                                                                                                                                                            | 6                          |
| н740У                                | 394 915,62    | 1 331 769,67 | Метод спутниковых геодезических измерений (определений) | $\sqrt{(0,07^2 + 0,07^2)} = 0,10$                                                                                                                                                                            | —                          |
| н743У                                | 394 913,14    | 1 331 772,07 |                                                         |                                                                                                                                                                                                              |                            |
| н744У                                | 394 908,73    | 1 331 767,46 |                                                         |                                                                                                                                                                                                              |                            |
| н745У                                | 394 911,11    | 1 331 765,16 |                                                         |                                                                                                                                                                                                              |                            |
| н741У                                | 394 911,20    | 1 331 765,07 |                                                         |                                                                                                                                                                                                              |                            |

| 1     | 2          | 3            | 4                                                       | 5                                 | 6 |
|-------|------------|--------------|---------------------------------------------------------|-----------------------------------|---|
| н740У | 394 915,62 | 1 331 769,67 | Метод спутниковых геодезических измерений (определений) | $\sqrt{(0,07^2 + 0,07^2)} = 0,10$ | — |

**2. Сведения о частях границ образуемого земельного участка** \_\_\_\_\_ :ЗУ146 \_\_\_\_\_ :  
 обозначение земельного участка

| Обозначение части границ |       | Горизонтальное проложение (S), м | Описание прохождения части границ | Сведения о согласовании местоположения границ (согласовано/спорное) |
|--------------------------|-------|----------------------------------|-----------------------------------|---------------------------------------------------------------------|
| от т.                    | до т. |                                  |                                   |                                                                     |
| 1                        | 2     | 3                                | 4                                 | 5                                                                   |
| н740У                    | н743У | 3,45                             | —                                 | согласовано                                                         |
| н743У                    | н744У | 6,38                             |                                   |                                                                     |
| н744У                    | н745У | 3,31                             |                                   |                                                                     |
| н745У                    | н741У | 0,13                             |                                   |                                                                     |
| н741У                    | н740У | 6,38                             |                                   |                                                                     |

**3. Сведения о характеристиках образуемого земельного участка** \_\_\_\_\_ :ЗУ146 \_\_\_\_\_ :  
 обозначение земельного участка

| № п/п | Наименование характеристики земельного участка                                                                                                                   | Значение характеристики                                                     |
|-------|------------------------------------------------------------------------------------------------------------------------------------------------------------------|-----------------------------------------------------------------------------|
| 1     | 2                                                                                                                                                                | 3                                                                           |
| 1.    | Адрес земельного участка                                                                                                                                         | Российская Федерация, Белгородская область, Белгород г                      |
| 1.1.  | Сведения о местоположении земельного участка (при отсутствии адреса) в структурированном в соответствии с федеральной информационной адресной системой виде      | —                                                                           |
| 1.2.  | Дополнительные сведения о местоположении земельного участка                                                                                                      | —                                                                           |
| 2.    | Категория земель                                                                                                                                                 | Земли населенных пунктов                                                    |
| 3.    | Вид (виды) разрешенного использования                                                                                                                            | Для размещения объектов транспорта. Размещение гаражей для собственных нужд |
| 3.1.  | Дополнительные сведения об использовании земельного участка                                                                                                      | —                                                                           |
| 4.    | Реестровый номер границ территориальной зоны или в случае отсутствия такого реестрового номера ее индивидуальное обозначение (вид, тип, номер, индекс)           | —                                                                           |
| 5.    | Площадь земельного участка ± величина погрешности определения (вычисления) площади ( $P \pm \Delta P$ ), м <sup>2</sup>                                          | $22 \pm 2,00$                                                               |
| 6.    | Формула, примененная для вычисления предельной погрешности определения площади земельного участка, с подставленными значениями и итоговые (вычисленные) значения | $3,5 * 0,10 * \sqrt{(22,00)} = 2$                                           |

| 1                                                               | 2                                                                                                                                                                                                 | 3                                             |
|-----------------------------------------------------------------|---------------------------------------------------------------------------------------------------------------------------------------------------------------------------------------------------|-----------------------------------------------|
| 7.                                                              | Предельный минимальный и максимальный размеры земельного участка (Р <sub>мин</sub> ) и (Р <sub>макс</sub> ), м <sup>2</sup>                                                                       | Р <sub>мин</sub> = —<br>Р <sub>макс</sub> = — |
| 8.                                                              | Кадастровый или иной государственный учетный номер (инвентарный) объекта недвижимости, расположенного на образуемом земельном участке                                                             | —                                             |
| 9.                                                              | Кадастровые номера исходных земельных участков                                                                                                                                                    | —                                             |
| 9.1.                                                            | Кадастровый номер входящего в состав земельного участка, представляющего собой единое землепользование (номер контура многоконтурного земельного участка), преобразование которого осуществляется | —                                             |
| 9.2.                                                            | Кадастровые номера земельных участков, исключаемых из состава измененного (исходного) земельного участка, представляющего собой единое землепользование                                           | —                                             |
| 9.3.                                                            | Кадастровый или иной государственный учетный номер (инвентарный) объекта недвижимости, расположенного на измененном земельном участке                                                             | —                                             |
| 10.                                                             | Условный номер земельного участка                                                                                                                                                                 | 146                                           |
| 11.                                                             | Учетный номер проекта межевания территории                                                                                                                                                        | —                                             |
| 12.                                                             | Дополнительные сведения об образовании земельного участка                                                                                                                                         | —                                             |
| 13.                                                             | Сведения о земельных участках (землях общего пользования, территории общего пользования), посредством которых обеспечивается доступ                                                               | :ЗУ344                                        |
| 14.                                                             | Иные сведения                                                                                                                                                                                     | —                                             |
| <b>4. Пояснения к сведениям об образуемом земельном участке</b> |                                                                                                                                                                                                   | :ЗУ146<br>: обозначение земельного участка    |
| 1.                                                              | —                                                                                                                                                                                                 | —                                             |

**1. Сведения о характерных точках границ образуемого земельного участка** \_\_\_\_\_ :ЗУ147 \_\_\_\_\_ :  
 обозначение земельного участка

Система координат \_\_\_\_\_ МСК-31 \_\_\_\_\_ Зона № \_\_\_\_\_ 1 \_\_\_\_\_

| Обозначение характерных точек границ | Координаты, м |              | Метод определения координат                             | Формулы, примененные для расчета средней квадратической погрешности определения координат характерных точек границ (Mt), с подставленными в такие формулы значениями и итоговые (вычисленные) значения Mt, м | Описание закрепления точки |
|--------------------------------------|---------------|--------------|---------------------------------------------------------|--------------------------------------------------------------------------------------------------------------------------------------------------------------------------------------------------------------|----------------------------|
|                                      | X             | Y            |                                                         |                                                                                                                                                                                                              |                            |
| 1                                    | 2             | 3            | 4                                                       | 5                                                                                                                                                                                                            | 6                          |
| н743У                                | 394 913,14    | 1 331 772,07 | Метод спутниковых геодезических измерений (определений) | $\sqrt{(0,07^2 + 0,07^2)} = 0,10$                                                                                                                                                                            | —                          |
| н746У                                | 394 910,53    | 1 331 774,61 |                                                         |                                                                                                                                                                                                              |                            |
| н747У                                | 394 906,10    | 1 331 770,01 |                                                         |                                                                                                                                                                                                              |                            |
| н748У                                | 394 906,20    | 1 331 769,91 |                                                         |                                                                                                                                                                                                              |                            |
| н749У                                | 394 908,65    | 1 331 767,54 |                                                         |                                                                                                                                                                                                              |                            |
| н744У                                | 394 908,73    | 1 331 767,46 |                                                         |                                                                                                                                                                                                              |                            |
| н743У                                | 394 913,14    | 1 331 772,07 |                                                         |                                                                                                                                                                                                              |                            |

**2. Сведения о частях границ образуемого земельного участка** \_\_\_\_\_ :ЗУ147 \_\_\_\_\_ :  
 обозначение земельного участка

| Обозначение части границ |       | Горизонтальное проложение (S), м | Описание прохождения части границ | Сведения о согласовании местоположения границ (согласовано/спорное) |
|--------------------------|-------|----------------------------------|-----------------------------------|---------------------------------------------------------------------|
| от т.                    | до т. |                                  |                                   |                                                                     |
| 1                        | 2     | 3                                | 4                                 | 5                                                                   |
| н743У                    | н746У | 3,64                             | —                                 | согласовано                                                         |
| н746У                    | н747У | 6,39                             |                                   |                                                                     |
| н747У                    | н748У | 0,14                             |                                   |                                                                     |
| н748У                    | н749У | 3,41                             |                                   |                                                                     |
| н749У                    | н744У | 0,11                             |                                   |                                                                     |
| н744У                    | н743У | 6,38                             |                                   |                                                                     |

| 3. Сведения о характеристиках образуемого земельного участка _____:ЗУ147 _____: |                                                                                                                                                                                                   |                                                                             |
|---------------------------------------------------------------------------------|---------------------------------------------------------------------------------------------------------------------------------------------------------------------------------------------------|-----------------------------------------------------------------------------|
| _____ обозначение земельного участка                                            |                                                                                                                                                                                                   |                                                                             |
| № п/п                                                                           | Наименование характеристики земельного участка                                                                                                                                                    | Значение характеристики                                                     |
| 1                                                                               | 2                                                                                                                                                                                                 | 3                                                                           |
| 1.                                                                              | Адрес земельного участка                                                                                                                                                                          | Российская Федерация, Белгородская область, Белгород г                      |
| 1.1.                                                                            | Сведения о местоположении земельного участка (при отсутствии адреса) в структурированном в соответствии с федеральной информационной адресной системой виде                                       | —                                                                           |
| 1.2.                                                                            | Дополнительные сведения о местоположении земельного участка                                                                                                                                       | —                                                                           |
| 2.                                                                              | Категория земель                                                                                                                                                                                  | Земли населенных пунктов                                                    |
| 3.                                                                              | Вид (виды) разрешенного использования                                                                                                                                                             | Для размещения объектов транспорта. Размещение гаражей для собственных нужд |
| 3.1.                                                                            | Дополнительные сведения об использовании земельного участка                                                                                                                                       | —                                                                           |
| 4.                                                                              | Реестровый номер границ территориальной зоны или в случае отсутствия такого реестрового номера ее индивидуальное обозначение (вид, тип, номер, индекс)                                            | —                                                                           |
| 5.                                                                              | Площадь земельного участка ± величина погрешности определения (вычисления) площади ( $P \pm \Delta P$ ), м <sup>2</sup>                                                                           | 23 ± 2,00                                                                   |
| 6.                                                                              | Формула, примененная для вычисления предельной погрешности определения площади земельного участка, с подставленными значениями и итоговые (вычисленные) значения                                  | $3,5*0,10*\sqrt{(23,00)} = 2$                                               |
| 7.                                                                              | Предельный минимальный и максимальный размеры земельного участка ( $R_{\text{мин}}$ и $R_{\text{макс}}$ ), м <sup>2</sup>                                                                         | $R_{\text{мин}} = \text{—}$<br>$R_{\text{макс}} = \text{—}$                 |
| 8.                                                                              | Кадастровый или иной государственный учетный номер (инвентарный) объекта недвижимости, расположенного на образуемом земельном участке                                                             | —                                                                           |
| 9.                                                                              | Кадастровые номера исходных земельных участков                                                                                                                                                    | —                                                                           |
| 9.1.                                                                            | Кадастровый номер входящего в состав земельного участка, представляющего собой единое землепользование (номер контура многоконтурного земельного участка), преобразование которого осуществляется | —                                                                           |
| 9.2.                                                                            | Кадастровые номера земельных участков, исключаемых из состава измененного (исходного) земельного участка, представляющего собой единое землепользование                                           | —                                                                           |

| 1    | 2                                                                                                                                     | 3      |
|------|---------------------------------------------------------------------------------------------------------------------------------------|--------|
| 9.3. | Кадастровый или иной государственный учетный номер (инвентарный) объекта недвижимости, расположенного на измененном земельном участке | —      |
| 10.  | Условный номер земельного участка                                                                                                     | 147    |
| 11.  | Учетный номер проекта межевания территории                                                                                            | —      |
| 12.  | Дополнительные сведения об образовании земельного участка                                                                             | —      |
| 13.  | Сведения о земельных участках (землях общего пользования, территории общего пользования), посредством которых обеспечивается доступ   | :ЗУ344 |
| 14.  | Иные сведения                                                                                                                         | —      |

**4. Пояснения к сведениям об образуемом земельном участке** \_\_\_\_\_ :ЗУ147 \_\_\_\_\_ :  
 обозначение земельного участка

1. \_\_\_\_\_

**1. Сведения о характерных точках границ образуемого земельного участка** \_\_\_\_\_ :ЗУ148 \_\_\_\_\_ :  
 обозначение земельного участка

Система координат \_\_\_\_\_ МСК-31 \_\_\_\_\_ Зона № \_\_\_\_\_ 1 \_\_\_\_\_

| Обозначение характерных точек границ | Координаты, м |              | Метод определения координат                             | Формулы, примененные для расчета средней квадратической погрешности определения координат характерных точек границ (Mt), с подставленными в такие формулы значениями и итоговые (вычисленные) значения Mt, м | Описание закрепления точки |
|--------------------------------------|---------------|--------------|---------------------------------------------------------|--------------------------------------------------------------------------------------------------------------------------------------------------------------------------------------------------------------|----------------------------|
|                                      | X             | Y            |                                                         |                                                                                                                                                                                                              |                            |
| 1                                    | 2             | 3            | 4                                                       | 5                                                                                                                                                                                                            | 6                          |
| н746У                                | 394 910,53    | 1 331 774,61 | Метод спутниковых геодезических измерений (определений) | $\sqrt{(0,07^2 + 0,07^2)} = 0,10$                                                                                                                                                                            | —                          |
| н750У                                | 394 908,17    | 1 331 776,90 |                                                         |                                                                                                                                                                                                              |                            |
| н527У                                | 394 903,72    | 1 331 772,31 |                                                         |                                                                                                                                                                                                              |                            |
| н747У                                | 394 906,10    | 1 331 770,01 |                                                         |                                                                                                                                                                                                              |                            |
| н746У                                | 394 910,53    | 1 331 774,61 |                                                         |                                                                                                                                                                                                              |                            |

**2. Сведения о частях границ образуемого земельного участка** \_\_\_\_\_ :  
 :ЗУ148  
 обозначение земельного участка

| Обозначение части границ |       | Горизонтальное проложение (S), м | Описание прохождения части границ | Сведения о согласовании местоположения границ (согласовано/спорное) |
|--------------------------|-------|----------------------------------|-----------------------------------|---------------------------------------------------------------------|
| от т.                    | до т. |                                  |                                   |                                                                     |
| 1                        | 2     | 3                                | 4                                 | 5                                                                   |
| н746У                    | н750У | 3,29                             | —                                 | согласовано                                                         |
| н750У                    | н527У | 6,39                             |                                   |                                                                     |
| н527У                    | н747У | 3,31                             |                                   |                                                                     |
| н747У                    | н746У | 6,39                             |                                   |                                                                     |

**3. Сведения о характеристиках образуемого земельного участка** \_\_\_\_\_ :  
 :ЗУ148  
 обозначение земельного участка

| № п/п | Наименование характеристики земельного участка                                                                                                                   | Значение характеристики                                                     |
|-------|------------------------------------------------------------------------------------------------------------------------------------------------------------------|-----------------------------------------------------------------------------|
| 1     | 2                                                                                                                                                                | 3                                                                           |
| 1.    | Адрес земельного участка                                                                                                                                         | Российская Федерация, Белгородская область, Белгород г                      |
| 1.1.  | Сведения о местоположении земельного участка (при отсутствии адреса) в структурированном в соответствии с федеральной информационной адресной системой виде      | —                                                                           |
| 1.2.  | Дополнительные сведения о местоположении земельного участка                                                                                                      | —                                                                           |
| 2.    | Категория земель                                                                                                                                                 | Земли населенных пунктов                                                    |
| 3.    | Вид (виды) разрешенного использования                                                                                                                            | Для размещения объектов транспорта. Размещение гаражей для собственных нужд |
| 3.1.  | Дополнительные сведения об использовании земельного участка                                                                                                      | —                                                                           |
| 4.    | Реестровый номер границ территориальной зоны или в случае отсутствия такого реестрового номера ее индивидуальное обозначение (вид, тип, номер, индекс)           | 148                                                                         |
| 5.    | Площадь земельного участка ± величина погрешности определения (вычисления) площади ( $P \pm \Delta P$ ), м <sup>2</sup>                                          | 21 ± 2,00                                                                   |
| 6.    | Формула, примененная для вычисления предельной погрешности определения площади земельного участка, с подставленными значениями и итоговые (вычисленные) значения | $3,5 * 0,10 * \sqrt{(21,00)} = 2$                                           |
| 7.    | Предельный минимальный и максимальный размеры земельного участка (Рмин) и (Рмакс), м <sup>2</sup>                                                                | Рмин = —<br>Рмакс = —                                                       |



| 1    | 2                                                                                                                                                                                                 | 3      |
|------|---------------------------------------------------------------------------------------------------------------------------------------------------------------------------------------------------|--------|
| 8.   | Кадастровый или иной государственный учетный номер (инвентарный) объекта недвижимости, расположенного на образуемом земельном участке                                                             | —      |
| 9.   | Кадастровые номера исходных земельных участков                                                                                                                                                    | —      |
| 9.1. | Кадастровый номер входящего в состав земельного участка, представляющего собой единое землепользование (номер контура многоконтурного земельного участка), преобразование которого осуществляется | —      |
| 9.2. | Кадастровые номера земельных участков, исключаемых из состава измененного (исходного) земельного участка, представляющего собой единое землепользование                                           | —      |
| 9.3. | Кадастровый или иной государственный учетный номер (инвентарный) объекта недвижимости, расположенного на измененном земельном участке                                                             | —      |
| 10.  | Условный номер земельного участка                                                                                                                                                                 | —      |
| 11.  | Учетный номер проекта межевания территории                                                                                                                                                        | —      |
| 12.  | Дополнительные сведения об образовании земельного участка                                                                                                                                         | —      |
| 13.  | Сведения о земельных участках (землях общего пользования, территории общего пользования), посредством которых обеспечивается доступ                                                               | :ЗУ344 |
| 14.  | Иные сведения                                                                                                                                                                                     | —      |

**4. Пояснения к сведениям об образуемом земельном участке** :ЗУ148 :  
 обозначение земельного участка

1. —

**1. Сведения о характерных точках границ образуемого земельного участка** :ЗУ149 :  
 обозначение земельного участка

Система координат МСК-31 Зона № 1

| Обозначение характерных точек границ | Координаты, м |   | Метод определения координат | Формулы, примененные для расчета средней квадратической погрешности определения координат характерных точек границ (Mt), с подставленными в такие формулы значениями и итоговые (вычисленные) значения Mt, м | Описание закрепления точки |
|--------------------------------------|---------------|---|-----------------------------|--------------------------------------------------------------------------------------------------------------------------------------------------------------------------------------------------------------|----------------------------|
|                                      | X             | Y |                             |                                                                                                                                                                                                              |                            |
|                                      |               |   |                             |                                                                                                                                                                                                              |                            |

| 1     | 2          | 3            | 4                                                       | 5                                 | 6 |
|-------|------------|--------------|---------------------------------------------------------|-----------------------------------|---|
| н751У | 394 905,80 | 1 331 779,19 | Метод спутниковых геодезических измерений (определений) | $\sqrt{(0,07^2 + 0,07^2)} = 0,10$ | — |
| н752У | 394 903,32 | 1 331 781,57 |                                                         |                                   |   |
| н753У | 394 898,89 | 1 331 777,00 |                                                         |                                   |   |
| н528У | 394 901,36 | 1 331 774,60 |                                                         |                                   |   |
| н751У | 394 905,80 | 1 331 779,19 |                                                         |                                   |   |

**2. Сведения о частях границ образуемого земельного участка** \_\_\_\_\_ :ЗУ149 \_\_\_\_\_ :  
 обозначение земельного участка

| Обозначение части границ |       | Горизонтальное проложение (S), м | Описание прохождения части границ | Сведения о согласовании местоположения границ (согласовано/спорное) |
|--------------------------|-------|----------------------------------|-----------------------------------|---------------------------------------------------------------------|
| от т.                    | до т. |                                  |                                   |                                                                     |
| 1                        | 2     | 3                                | 4                                 | 5                                                                   |
| н751У                    | н752У | 3,44                             | —                                 | согласовано                                                         |
| н752У                    | н753У | 6,36                             |                                   |                                                                     |
| н753У                    | н528У | 3,44                             |                                   |                                                                     |
| н528У                    | н751У | 6,39                             |                                   |                                                                     |

**3. Сведения о характеристиках образуемого земельного участка** \_\_\_\_\_ :ЗУ149 \_\_\_\_\_ :  
 обозначение земельного участка

| № п/п | Наименование характеристики земельного участка                                                                                                              | Значение характеристики                                                     |
|-------|-------------------------------------------------------------------------------------------------------------------------------------------------------------|-----------------------------------------------------------------------------|
| 1     | 2                                                                                                                                                           | 3                                                                           |
| 1.    | Адрес земельного участка                                                                                                                                    | Российская Федерация, Белгородская область, Белгород г                      |
| 1.1.  | Сведения о местоположении земельного участка (при отсутствии адреса) в структурированном в соответствии с федеральной информационной адресной системой виде | —                                                                           |
| 1.2.  | Дополнительные сведения о местоположении земельного участка                                                                                                 | —                                                                           |
| 2.    | Категория земель                                                                                                                                            | Земли населенных пунктов                                                    |
| 3.    | Вид (виды) разрешенного использования                                                                                                                       | Для размещения объектов транспорта. Размещение гаражей для собственных нужд |
| 3.1.  | Дополнительные сведения об использовании земельного участка                                                                                                 | —                                                                           |

| 1                                                               | 2                                                                                                                                                                                                 | 3                                                           |
|-----------------------------------------------------------------|---------------------------------------------------------------------------------------------------------------------------------------------------------------------------------------------------|-------------------------------------------------------------|
| 4.                                                              | Реестровый номер границ территориальной зоны или в случае отсутствия такого реестрового номера ее индивидуальное обозначение (вид, тип, номер, индекс)                                            | —                                                           |
| 5.                                                              | Площадь земельного участка ± величина погрешности определения (вычисления) площади ( $P \pm \Delta P$ ), м <sup>2</sup>                                                                           | 22 ± 2,00                                                   |
| 6.                                                              | Формула, примененная для вычисления предельной погрешности определения площади земельного участка, с подставленными значениями и итоговые (вычисленные) значения                                  | $3,5*0,10*\sqrt{(22,00)} = 2$                               |
| 7.                                                              | Предельный минимальный и максимальный размеры земельного участка ( $P_{\text{мин}}$ и $P_{\text{макс}}$ ), м <sup>2</sup>                                                                         | $P_{\text{мин}} = \text{—}$<br>$P_{\text{макс}} = \text{—}$ |
| 8.                                                              | Кадастровый или иной государственный учетный номер (инвентарный) объекта недвижимости, расположенного на образуемом земельном участке                                                             | —                                                           |
| 9.                                                              | Кадастровые номера исходных земельных участков                                                                                                                                                    | —                                                           |
| 9.1.                                                            | Кадастровый номер входящего в состав земельного участка, представляющего собой единое землепользование (номер контура многоконтурного земельного участка), преобразование которого осуществляется | —                                                           |
| 9.2.                                                            | Кадастровые номера земельных участков, исключаемых из состава измененного (исходного) земельного участка, представляющего собой единое землепользование                                           | —                                                           |
| 9.3.                                                            | Кадастровый или иной государственный учетный номер (инвентарный) объекта недвижимости, расположенного на измененном земельном участке                                                             | —                                                           |
| 10.                                                             | Условный номер земельного участка                                                                                                                                                                 | 149                                                         |
| 11.                                                             | Учетный номер проекта межевания территории                                                                                                                                                        | —                                                           |
| 12.                                                             | Дополнительные сведения об образовании земельного участка                                                                                                                                         | —                                                           |
| 13.                                                             | Сведения о земельных участках (землях общего пользования, территории общего пользования), посредством которых обеспечивается доступ                                                               | :ЗУ344                                                      |
| 14.                                                             | Иные сведения                                                                                                                                                                                     | —                                                           |
| <b>4. Пояснения к сведениям об образуемом земельном участке</b> |                                                                                                                                                                                                   | :ЗУ149 :<br>_____ :<br>обозначение земельного участка       |

1. \_\_\_\_\_

**1. Сведения о характерных точках границ образуемого земельного участка** \_\_\_\_\_ :ЗУ150 \_\_\_\_\_ :  
 обозначение земельного участка

Система координат \_\_\_\_\_ МСК-31 \_\_\_\_\_ Зона № \_\_\_\_\_ 1 \_\_\_\_\_

| Обозначение характерных точек границ | Координаты, м |              | Метод определения координат                             | Формулы, примененные для расчета средней квадратической погрешности определения координат характерных точек границ (Mt), с подставленными в такие формулы значениями и итоговые (вычисленные) значения Mt, м | Описание закрепления точки |
|--------------------------------------|---------------|--------------|---------------------------------------------------------|--------------------------------------------------------------------------------------------------------------------------------------------------------------------------------------------------------------|----------------------------|
|                                      | X             | Y            |                                                         |                                                                                                                                                                                                              |                            |
| 1                                    | 2             | 3            | 4                                                       | 5                                                                                                                                                                                                            | 6                          |
| н752У                                | 394 903,32    | 1 331 781,57 | Метод спутниковых геодезических измерений (определений) | $\sqrt{(0,07^2 + 0,07^2)} = 0,10$                                                                                                                                                                            | —                          |
| н530У                                | 394 900,52    | 1 331 784,27 |                                                         |                                                                                                                                                                                                              |                            |
| н533У                                | 394 896,15    | 1 331 779,78 |                                                         |                                                                                                                                                                                                              |                            |
| н754У                                | 394 896,26    | 1 331 779,66 |                                                         |                                                                                                                                                                                                              |                            |
| н753У                                | 394 898,89    | 1 331 777,00 |                                                         |                                                                                                                                                                                                              |                            |
| н752У                                | 394 903,32    | 1 331 781,57 |                                                         |                                                                                                                                                                                                              |                            |

**2. Сведения о частях границ образуемого земельного участка** \_\_\_\_\_ :ЗУ150 \_\_\_\_\_ :  
 обозначение земельного участка

| Обозначение части границ |       | Горизонтальное проложение (S), м | Описание прохождения части границ | Сведения о согласовании местоположения границ (согласовано/спорное) |
|--------------------------|-------|----------------------------------|-----------------------------------|---------------------------------------------------------------------|
| от т.                    | до т. |                                  |                                   |                                                                     |
| 1                        | 2     | 3                                | 4                                 | 5                                                                   |
| н752У                    | н530У | 3,89                             | —                                 | согласовано                                                         |
| н530У                    | н533У | 6,27                             |                                   |                                                                     |
| н533У                    | н754У | 0,16                             |                                   |                                                                     |
| н754У                    | н753У | 3,74                             |                                   |                                                                     |
| н753У                    | н752У | 6,36                             |                                   |                                                                     |

| 3. Сведения о характеристиках образуемого земельного участка _____:ЗУ150 _____: |                                                                                                                                                                                                   |                                                                             |
|---------------------------------------------------------------------------------|---------------------------------------------------------------------------------------------------------------------------------------------------------------------------------------------------|-----------------------------------------------------------------------------|
| обозначение земельного участка                                                  |                                                                                                                                                                                                   |                                                                             |
| № п/п                                                                           | Наименование характеристики земельного участка                                                                                                                                                    | Значение характеристики                                                     |
| 1                                                                               | 2                                                                                                                                                                                                 | 3                                                                           |
| 1.                                                                              | Адрес земельного участка                                                                                                                                                                          | Российская Федерация, Белгородская область, Белгород г                      |
| 1.1.                                                                            | Сведения о местоположении земельного участка (при отсутствии адреса) в структурированном в соответствии с федеральной информационной адресной системой виде                                       | —                                                                           |
| 1.2.                                                                            | Дополнительные сведения о местоположении земельного участка                                                                                                                                       | —                                                                           |
| 2.                                                                              | Категория земель                                                                                                                                                                                  | Земли населенных пунктов                                                    |
| 3.                                                                              | Вид (виды) разрешенного использования                                                                                                                                                             | Для размещения объектов транспорта. Размещение гаражей для собственных нужд |
| 3.1.                                                                            | Дополнительные сведения об использовании земельного участка                                                                                                                                       | —                                                                           |
| 4.                                                                              | Реестровый номер границ территориальной зоны или в случае отсутствия такого реестрового номера ее индивидуальное обозначение (вид, тип, номер, индекс)                                            | —                                                                           |
| 5.                                                                              | Площадь земельного участка ± величина погрешности определения (вычисления) площади ( $P \pm \Delta P$ ), м <sup>2</sup>                                                                           | 25 ± 2,00                                                                   |
| 6.                                                                              | Формула, примененная для вычисления предельной погрешности определения площади земельного участка, с подставленными значениями и итоговые (вычисленные) значения                                  | $3,5*0,10*\sqrt{(25,00)} = 2$                                               |
| 7.                                                                              | Предельный минимальный и максимальный размеры земельного участка ( $R_{\text{мин}}$ и $R_{\text{макс}}$ ), м <sup>2</sup>                                                                         | $R_{\text{мин}} = \text{—}$<br>$R_{\text{макс}} = \text{—}$                 |
| 8.                                                                              | Кадастровый или иной государственный учетный номер (инвентарный) объекта недвижимости, расположенного на образуемом земельном участке                                                             | —                                                                           |
| 9.                                                                              | Кадастровые номера исходных земельных участков                                                                                                                                                    | —                                                                           |
| 9.1.                                                                            | Кадастровый номер входящего в состав земельного участка, представляющего собой единое землепользование (номер контура многоконтурного земельного участка), преобразование которого осуществляется | —                                                                           |
| 9.2.                                                                            | Кадастровые номера земельных участков, исключаемых из состава измененного (исходного) земельного участка, представляющего собой единое землепользование                                           | —                                                                           |

| 1    | 2                                                                                                                                     | 3      |
|------|---------------------------------------------------------------------------------------------------------------------------------------|--------|
| 9.3. | Кадастровый или иной государственный учетный номер (инвентарный) объекта недвижимости, расположенного на измененном земельном участке | —      |
| 10.  | Условный номер земельного участка                                                                                                     | 150    |
| 11.  | Учетный номер проекта межевания территории                                                                                            | —      |
| 12.  | Дополнительные сведения об образовании земельного участка                                                                             | —      |
| 13.  | Сведения о земельных участках (землях общего пользования, территории общего пользования), посредством которых обеспечивается доступ   | :ЗУ344 |
| 14.  | Иные сведения                                                                                                                         | —      |

**4. Пояснения к сведениям об образуемом земельном участке** \_\_\_\_\_ :ЗУ150 \_\_\_\_\_ :  
 обозначение земельного участка

1. \_\_\_\_\_

**1. Сведения о характерных точках границ образуемого земельного участка** \_\_\_\_\_ :ЗУ152 \_\_\_\_\_ :  
 обозначение земельного участка

Система координат \_\_\_\_\_ МСК-31 \_\_\_\_\_ Зона № \_\_\_\_\_ 1 \_\_\_\_\_

| Обозначение характерных точек границ | Координаты, м |              | Метод определения координат                             | Формулы, примененные для расчета средней квадратической погрешности определения координат характерных точек границ (Mt), с подставленными в такие формулы значениями и итоговые (вычисленные) значения Mt, м | Описание закрепления точки |
|--------------------------------------|---------------|--------------|---------------------------------------------------------|--------------------------------------------------------------------------------------------------------------------------------------------------------------------------------------------------------------|----------------------------|
|                                      | X             | Y            |                                                         |                                                                                                                                                                                                              |                            |
| 1                                    | 2             | 3            | 4                                                       | 5                                                                                                                                                                                                            | 6                          |
| н478У                                | 394 945,63    | 1 331 731,70 | Метод спутниковых геодезических измерений (определений) | $\sqrt{(0,07^2 + 0,07^2)} = 0,10$                                                                                                                                                                            | —                          |
| н718У                                | 394 942,99    | 1 331 734,21 |                                                         |                                                                                                                                                                                                              |                            |
| н755У                                | 394 938,57    | 1 331 729,66 |                                                         |                                                                                                                                                                                                              |                            |
| н479У                                | 394 941,18    | 1 331 727,14 |                                                         |                                                                                                                                                                                                              |                            |
| н478У                                | 394 945,63    | 1 331 731,70 |                                                         |                                                                                                                                                                                                              |                            |

**2. Сведения о частях границ образуемого земельного участка** \_\_\_\_\_ :  
 обозначение земельного участка

| Обозначение части границ |       | Горизонтальное проложение (S), м | Описание прохождения части границ | Сведения о согласовании местоположения границ (согласовано/спорное) |
|--------------------------|-------|----------------------------------|-----------------------------------|---------------------------------------------------------------------|
| от т.                    | до т. |                                  |                                   |                                                                     |
| 1                        | 2     | 3                                | 4                                 | 5                                                                   |
| н478У                    | н718У | 3,64                             | —                                 | согласовано                                                         |
| н718У                    | н755У | 6,34                             |                                   |                                                                     |
| н755У                    | н479У | 3,63                             |                                   |                                                                     |
| н479У                    | н478У | 6,37                             |                                   |                                                                     |
|                          |       |                                  |                                   |                                                                     |

**3. Сведения о характеристиках образуемого земельного участка** \_\_\_\_\_ :  
 обозначение земельного участка

| № п/п | Наименование характеристики земельного участка                                                                                                                   | Значение характеристики                                                     |
|-------|------------------------------------------------------------------------------------------------------------------------------------------------------------------|-----------------------------------------------------------------------------|
| 1     | 2                                                                                                                                                                | 3                                                                           |
| 1.    | Адрес земельного участка                                                                                                                                         | Российская Федерация, Белгородская область, Белгород г                      |
| 1.1.  | Сведения о местоположении земельного участка (при отсутствии адреса) в структурированном в соответствии с федеральной информационной адресной системой виде      | —                                                                           |
| 1.2.  | Дополнительные сведения о местоположении земельного участка                                                                                                      | —                                                                           |
| 2.    | Категория земель                                                                                                                                                 | Земли населенных пунктов                                                    |
| 3.    | Вид (виды) разрешенного использования                                                                                                                            | Для размещения объектов транспорта. Размещение гаражей для собственных нужд |
| 3.1.  | Дополнительные сведения об использовании земельного участка                                                                                                      | —                                                                           |
| 4.    | Реестровый номер границ территориальной зоны или в случае отсутствия такого реестрового номера ее индивидуальное обозначение (вид, тип, номер, индекс)           | —                                                                           |
| 5.    | Площадь земельного участка ± величина погрешности определения (вычисления) площади ( $P \pm \Delta P$ ), м <sup>2</sup>                                          | 23 ± 2,00                                                                   |
| 6.    | Формула, примененная для вычисления предельной погрешности определения площади земельного участка, с подставленными значениями и итоговые (вычисленные) значения | $3,5 * 0,10 * \sqrt{(23,00)} = 2$                                           |
| 7.    | Предельный минимальный и максимальный размеры земельного участка (Рмин) и (Рмакс), м <sup>2</sup>                                                                | Рмин = —<br>Рмакс = —                                                       |

| 1    | 2                                                                                                                                                                                                 | 3      |
|------|---------------------------------------------------------------------------------------------------------------------------------------------------------------------------------------------------|--------|
| 8.   | Кадастровый или иной государственный учетный номер (инвентарный) объекта недвижимости, расположенного на образуемом земельном участке                                                             | —      |
| 9.   | Кадастровые номера исходных земельных участков                                                                                                                                                    | —      |
| 9.1. | Кадастровый номер входящего в состав земельного участка, представляющего собой единое землепользование (номер контура многоконтурного земельного участка), преобразование которого осуществляется | —      |
| 9.2. | Кадастровые номера земельных участков, исключаемых из состава измененного (исходного) земельного участка, представляющего собой единое землепользование                                           | —      |
| 9.3. | Кадастровый или иной государственный учетный номер (инвентарный) объекта недвижимости, расположенного на измененном земельном участке                                                             | —      |
| 10.  | Условный номер земельного участка                                                                                                                                                                 | 152    |
| 11.  | Учетный номер проекта межевания территории                                                                                                                                                        | —      |
| 12.  | Дополнительные сведения об образовании земельного участка                                                                                                                                         | —      |
| 13.  | Сведения о земельных участках (землях общего пользования, территории общего пользования), посредством которых обеспечивается доступ                                                               | :ЗУ344 |
| 14.  | Иные сведения                                                                                                                                                                                     | —      |

**4. Пояснения к сведениям об образуемом земельном участке** :ЗУ152 :  
 обозначение земельного участка

1. —

**1. Сведения о характерных точках границ образуемого земельного участка** :ЗУ153 :  
 обозначение земельного участка

Система координат МСК-31 Зона № 1

| Обозначение характерных точек границ | Координаты, м |   | Метод определения координат | Формулы, примененные для расчета средней квадратической погрешности определения координат характерных точек границ (Mt), с подставленными в такие формулы значениями и итоговые (вычисленные) значения Mt, м | Описание закрепления точки |
|--------------------------------------|---------------|---|-----------------------------|--------------------------------------------------------------------------------------------------------------------------------------------------------------------------------------------------------------|----------------------------|
|                                      | X             | Y |                             |                                                                                                                                                                                                              |                            |
|                                      |               |   |                             |                                                                                                                                                                                                              |                            |



| 1     | 2          | 3            | 4                                                       | 5                                 | 6 |
|-------|------------|--------------|---------------------------------------------------------|-----------------------------------|---|
| н718У | 394 942,99 | 1 331 734,21 | Метод спутниковых геодезических измерений (определений) | $\sqrt{(0,07^2 + 0,07^2)} = 0,10$ | — |
| н44У  | 394 940,52 | 1 331 736,53 |                                                         |                                   |   |
| н43У  | 394 940,35 | 1 331 736,70 |                                                         |                                   |   |
| н756У | 394 935,97 | 1 331 732,19 |                                                         |                                   |   |
| н755У | 394 938,57 | 1 331 729,66 |                                                         |                                   |   |
| н718У | 394 942,99 | 1 331 734,21 |                                                         |                                   |   |

**2. Сведения о частях границ образуемого земельного участка** \_\_\_\_\_ :ЗУ153 \_\_\_\_\_ :  
 обозначение земельного участка

| Обозначение части границ |       | Горизонтальное проложение (S), м | Описание прохождения части границ | Сведения о согласовании местоположения границ (согласовано/спорное) |
|--------------------------|-------|----------------------------------|-----------------------------------|---------------------------------------------------------------------|
| от т.                    | до т. |                                  |                                   |                                                                     |
| 1                        | 2     | 3                                | 4                                 | 5                                                                   |
| н718У                    | н44У  | 3,39                             | —                                 | согласовано                                                         |
| н44У                     | н43У  | 0,24                             |                                   |                                                                     |
| н43У                     | н756У | 6,29                             |                                   |                                                                     |
| н756У                    | н755У | 3,63                             |                                   |                                                                     |
| н755У                    | н718У | 6,34                             |                                   |                                                                     |

**3. Сведения о характеристиках образуемого земельного участка** \_\_\_\_\_ :ЗУ153 \_\_\_\_\_ :  
 обозначение земельного участка

| № п/п | Наименование характеристики земельного участка                                                                                                              | Значение характеристики                                                     |
|-------|-------------------------------------------------------------------------------------------------------------------------------------------------------------|-----------------------------------------------------------------------------|
| 1     | 2                                                                                                                                                           | 3                                                                           |
| 1.    | Адрес земельного участка                                                                                                                                    | Российская Федерация, Белгородская область, Белгород г                      |
| 1.1.  | Сведения о местоположении земельного участка (при отсутствии адреса) в структурированном в соответствии с федеральной информационной адресной системой виде | —                                                                           |
| 1.2.  | Дополнительные сведения о местоположении земельного участка                                                                                                 | —                                                                           |
| 2.    | Категория земель                                                                                                                                            | Земли населенных пунктов                                                    |
| 3.    | Вид (виды) разрешенного использования                                                                                                                       | Для размещения объектов транспорта. Размещение гаражей для собственных нужд |

| 1    | 2                                                                                                                                                                                                 | 3                                                           |
|------|---------------------------------------------------------------------------------------------------------------------------------------------------------------------------------------------------|-------------------------------------------------------------|
| 3.1. | Дополнительные сведения об использовании земельного участка                                                                                                                                       | —                                                           |
| 4.   | Реестровый номер границ территориальной зоны или в случае отсутствия такого реестрового номера ее индивидуальное обозначение (вид, тип, номер, индекс)                                            | —                                                           |
| 5.   | Площадь земельного участка ± величина погрешности определения (вычисления) площади ( $P \pm \Delta P$ ), м <sup>2</sup>                                                                           | 23 ± 2,00                                                   |
| 6.   | Формула, примененная для вычисления предельной погрешности определения площади земельного участка, с подставленными значениями и итоговые (вычисленные) значения                                  | $3,5 * 0,10 * \sqrt{(23,00)} = 2$                           |
| 7.   | Предельный минимальный и максимальный размеры земельного участка ( $P_{\text{мин}}$ и $P_{\text{макс}}$ ), м <sup>2</sup>                                                                         | $P_{\text{мин}} = \text{—}$<br>$P_{\text{макс}} = \text{—}$ |
| 8.   | Кадастровый или иной государственный учетный номер (инвентарный) объекта недвижимости, расположенного на образуемом земельном участке                                                             | —                                                           |
| 9.   | Кадастровые номера исходных земельных участков                                                                                                                                                    | —                                                           |
| 9.1. | Кадастровый номер входящего в состав земельного участка, представляющего собой единое землепользование (номер контура многоконтурного земельного участка), преобразование которого осуществляется | —                                                           |
| 9.2. | Кадастровые номера земельных участков, исключаемых из состава измененного (исходного) земельного участка, представляющего собой единое землепользование                                           | —                                                           |
| 9.3. | Кадастровый или иной государственный учетный номер (инвентарный) объекта недвижимости, расположенного на измененном земельном участке                                                             | —                                                           |
| 10.  | Условный номер земельного участка                                                                                                                                                                 | 153                                                         |
| 11.  | Учетный номер проекта межевания территории                                                                                                                                                        | —                                                           |
| 12.  | Дополнительные сведения об образовании земельного участка                                                                                                                                         | —                                                           |
| 13.  | Сведения о земельных участках (землях общего пользования, территории общего пользования), посредством которых обеспечивается доступ                                                               | :ЗУ344                                                      |
| 14.  | Иные сведения                                                                                                                                                                                     | —                                                           |

**4. Пояснения к сведениям об образуемом земельном участке** \_\_\_\_\_ :  
 :ЗУ153  
 обозначение земельного участка

1. \_\_\_\_\_

**1. Сведения о характерных точках границ образуемого земельного участка** \_\_\_\_\_ :  
 :ЗУ154  
 обозначение земельного участка

Система координат \_\_\_\_\_ МСК-31 \_\_\_\_\_ Зона № \_\_\_\_\_ 1

| Обозначение характерных точек границ | Координаты, м |              | Метод определения координат                             | Формулы, примененные для расчета средней квадратической погрешности определения координат характерных точек границ (Mt), с подставленными в такие формулы значениями и итоговые (вычисленные) значения Mt, м | Описание закрепления точки |
|--------------------------------------|---------------|--------------|---------------------------------------------------------|--------------------------------------------------------------------------------------------------------------------------------------------------------------------------------------------------------------|----------------------------|
|                                      | X             | Y            |                                                         |                                                                                                                                                                                                              |                            |
| 1                                    | 2             | 3            | 4                                                       | 5                                                                                                                                                                                                            | 6                          |
| н43У                                 | 394 940,35    | 1 331 736,70 | Метод спутниковых геодезических измерений (определений) | $\sqrt{(0,07^2 + 0,07^2)} = 0,10$                                                                                                                                                                            | —                          |
| н42У                                 | 394 937,95    | 1 331 739,00 |                                                         |                                                                                                                                                                                                              |                            |
| н721У                                | 394 937,78    | 1 331 739,18 |                                                         |                                                                                                                                                                                                              |                            |
| н757У                                | 394 933,44    | 1 331 734,65 |                                                         |                                                                                                                                                                                                              |                            |
| н756У                                | 394 935,97    | 1 331 732,19 |                                                         |                                                                                                                                                                                                              |                            |
| н43У                                 | 394 940,35    | 1 331 736,70 |                                                         |                                                                                                                                                                                                              |                            |

**2. Сведения о частях границ образуемого земельного участка** \_\_\_\_\_ :  
 :ЗУ154  
 обозначение земельного участка

| Обозначение части границ |       | Горизонтальное проложение (S), м | Описание прохождения части границ | Сведения о согласовании местоположения границ (согласовано/спорное) |
|--------------------------|-------|----------------------------------|-----------------------------------|---------------------------------------------------------------------|
| от т.                    | до т. |                                  |                                   |                                                                     |
| 1                        | 2     | 3                                | 4                                 | 5                                                                   |
| н43У                     | н42У  | 3,32                             | —                                 | согласовано                                                         |
| н42У                     | н721У | 0,25                             |                                   |                                                                     |
| н721У                    | н757У | 6,27                             |                                   |                                                                     |
| н757У                    | н756У | 3,53                             |                                   |                                                                     |
| н756У                    | н43У  | 6,29                             |                                   |                                                                     |

| 3. Сведения о характеристиках образуемого земельного участка _____:ЗУ154 _____: |                                                                                                                                                                                                   |                                                                             |
|---------------------------------------------------------------------------------|---------------------------------------------------------------------------------------------------------------------------------------------------------------------------------------------------|-----------------------------------------------------------------------------|
| _____ обозначение земельного участка                                            |                                                                                                                                                                                                   |                                                                             |
| № п/п                                                                           | Наименование характеристики земельного участка                                                                                                                                                    | Значение характеристики                                                     |
| 1                                                                               | 2                                                                                                                                                                                                 | 3                                                                           |
| 1.                                                                              | Адрес земельного участка                                                                                                                                                                          | Российская Федерация, Белгородская область, Белгород г                      |
| 1.1.                                                                            | Сведения о местоположении земельного участка (при отсутствии адреса) в структурированном в соответствии с федеральной информационной адресной системой виде                                       | —                                                                           |
| 1.2.                                                                            | Дополнительные сведения о местоположении земельного участка                                                                                                                                       | —                                                                           |
| 2.                                                                              | Категория земель                                                                                                                                                                                  | Земли населенных пунктов                                                    |
| 3.                                                                              | Вид (виды) разрешенного использования                                                                                                                                                             | Для размещения объектов транспорта. Размещение гаражей для собственных нужд |
| 3.1.                                                                            | Дополнительные сведения об использовании земельного участка                                                                                                                                       | —                                                                           |
| 4.                                                                              | Реестровый номер границ территориальной зоны или в случае отсутствия такого реестрового номера ее индивидуальное обозначение (вид, тип, номер, индекс)                                            | —                                                                           |
| 5.                                                                              | Площадь земельного участка ± величина погрешности определения (вычисления) площади ( $P \pm \Delta P$ ), м <sup>2</sup>                                                                           | 22 ± 2,00                                                                   |
| 6.                                                                              | Формула, примененная для вычисления предельной погрешности определения площади земельного участка, с подставленными значениями и итоговые (вычисленные) значения                                  | $3,5*0,10*\sqrt{(22,00)} = 2$                                               |
| 7.                                                                              | Предельный минимальный и максимальный размеры земельного участка ( $R_{\text{мин}}$ и $R_{\text{макс}}$ ), м <sup>2</sup>                                                                         | $R_{\text{мин}} = \text{—}$<br>$R_{\text{макс}} = \text{—}$                 |
| 8.                                                                              | Кадастровый или иной государственный учетный номер (инвентарный) объекта недвижимости, расположенного на образуемом земельном участке                                                             | —                                                                           |
| 9.                                                                              | Кадастровые номера исходных земельных участков                                                                                                                                                    | —                                                                           |
| 9.1.                                                                            | Кадастровый номер входящего в состав земельного участка, представляющего собой единое землепользование (номер контура многоконтурного земельного участка), преобразование которого осуществляется | —                                                                           |
| 9.2.                                                                            | Кадастровые номера земельных участков, исключаемых из состава измененного (исходного) земельного участка, представляющего собой единое землепользование                                           | —                                                                           |

| 1    | 2                                                                                                                                     | 3      |
|------|---------------------------------------------------------------------------------------------------------------------------------------|--------|
| 9.3. | Кадастровый или иной государственный учетный номер (инвентарный) объекта недвижимости, расположенного на измененном земельном участке | —      |
| 10.  | Условный номер земельного участка                                                                                                     | 154    |
| 11.  | Учетный номер проекта межевания территории                                                                                            | —      |
| 12.  | Дополнительные сведения об образовании земельного участка                                                                             | —      |
| 13.  | Сведения о земельных участках (землях общего пользования, территории общего пользования), посредством которых обеспечивается доступ   | :ЗУ344 |
| 14.  | Иные сведения                                                                                                                         | —      |

**4. Пояснения к сведениям об образуемом земельном участке** \_\_\_\_\_ :ЗУ154 \_\_\_\_\_ :  
 обозначение земельного участка

1. \_\_\_\_\_

**1. Сведения о характерных точках границ образуемого земельного участка** \_\_\_\_\_ :ЗУ155 \_\_\_\_\_ :  
 обозначение земельного участка

Система координат \_\_\_\_\_ МСК-31 \_\_\_\_\_ Зона № \_\_\_\_\_ 1 \_\_\_\_\_

| Обозначение характерных точек границ | Координаты, м |              | Метод определения координат                             | Формулы, примененные для расчета средней квадратической погрешности определения координат характерных точек границ (Mt), с подставленными в такие формулы значениями и итоговые (вычисленные) значения Mt, м | Описание закрепления точки |
|--------------------------------------|---------------|--------------|---------------------------------------------------------|--------------------------------------------------------------------------------------------------------------------------------------------------------------------------------------------------------------|----------------------------|
|                                      | X             | Y            |                                                         |                                                                                                                                                                                                              |                            |
| 1                                    | 2             | 3            | 4                                                       | 5                                                                                                                                                                                                            | 6                          |
| н758У                                | 394 930,91    | 1 331 737,09 | Метод спутниковых геодезических измерений (определений) | $\sqrt{(0,07^2 + 0,07^2)} = 0,10$                                                                                                                                                                            | —                          |
| н757У                                | 394 933,44    | 1 331 734,65 |                                                         |                                                                                                                                                                                                              |                            |
| н721У                                | 394 937,78    | 1 331 739,18 |                                                         |                                                                                                                                                                                                              |                            |
| н720У                                | 394 935,55    | 1 331 741,49 |                                                         |                                                                                                                                                                                                              |                            |
| н724У                                | 394 935,34    | 1 331 741,68 |                                                         |                                                                                                                                                                                                              |                            |

|       |            |              |                                                         |                                   |   |
|-------|------------|--------------|---------------------------------------------------------|-----------------------------------|---|
| 1     | 2          | 3            | 4                                                       | 5                                 | 6 |
| н758У | 394 930,91 | 1 331 737,09 | Метод спутниковых геодезических измерений (определений) | $\sqrt{(0,07^2 + 0,07^2)} = 0,10$ | — |

**2. Сведения о частях границ образуемого земельного участка** \_\_\_\_\_ :ЗУ155 \_\_\_\_\_ :  
 обозначение земельного участка

| Обозначение части границ |       | Горизонтальное проложение (S), м | Описание прохождения части границ | Сведения о согласовании местоположения границ (согласовано/спорное) |
|--------------------------|-------|----------------------------------|-----------------------------------|---------------------------------------------------------------------|
| от т.                    | до т. |                                  |                                   |                                                                     |
| 1                        | 2     | 3                                | 4                                 | 5                                                                   |
| н758У                    | н757У | 3,51                             | —                                 | согласовано                                                         |
| н757У                    | н721У | 6,27                             |                                   |                                                                     |
| н721У                    | н720У | 3,21                             |                                   |                                                                     |
| н720У                    | н724У | 0,28                             |                                   |                                                                     |
| н724У                    | н758У | 6,38                             |                                   |                                                                     |

**3. Сведения о характеристиках образуемого земельного участка** \_\_\_\_\_ :ЗУ155 \_\_\_\_\_ :  
 обозначение земельного участка

| № п/п | Наименование характеристики земельного участка                                                                                                                   | Значение характеристики                                                     |
|-------|------------------------------------------------------------------------------------------------------------------------------------------------------------------|-----------------------------------------------------------------------------|
| 1     | 2                                                                                                                                                                | 3                                                                           |
| 1.    | Адрес земельного участка                                                                                                                                         | Российская Федерация, Белгородская область, Белгород г                      |
| 1.1.  | Сведения о местоположении земельного участка (при отсутствии адреса) в структурированном в соответствии с федеральной информационной адресной системой виде      | —                                                                           |
| 1.2.  | Дополнительные сведения о местоположении земельного участка                                                                                                      | —                                                                           |
| 2.    | Категория земель                                                                                                                                                 | Земли населенных пунктов                                                    |
| 3.    | Вид (виды) разрешенного использования                                                                                                                            | Для размещения объектов транспорта. Размещение гаражей для собственных нужд |
| 3.1.  | Дополнительные сведения об использовании земельного участка                                                                                                      | —                                                                           |
| 4.    | Реестровый номер границ территориальной зоны или в случае отсутствия такого реестрового номера ее индивидуальное обозначение (вид, тип, номер, индекс)           | —                                                                           |
| 5.    | Площадь земельного участка ± величина погрешности определения (вычисления) площади ( $P \pm \Delta P$ ), м <sup>2</sup>                                          | $22 \pm 2,00$                                                               |
| 6.    | Формула, примененная для вычисления предельной погрешности определения площади земельного участка, с подставленными значениями и итоговые (вычисленные) значения | $3,5 * 0,10 * \sqrt{(22,00)} = 2$                                           |

| 1                                                               | 2                                                                                                                                                                                                 | 3                                             |
|-----------------------------------------------------------------|---------------------------------------------------------------------------------------------------------------------------------------------------------------------------------------------------|-----------------------------------------------|
| 7.                                                              | Предельный минимальный и максимальный размеры земельного участка (Р <sub>мин</sub> ) и (Р <sub>макс</sub> ), м <sup>2</sup>                                                                       | Р <sub>мин</sub> = —<br>Р <sub>макс</sub> = — |
| 8.                                                              | Кадастровый или иной государственный учетный номер (инвентарный) объекта недвижимости, расположенного на образуемом земельном участке                                                             | —                                             |
| 9.                                                              | Кадастровые номера исходных земельных участков                                                                                                                                                    | —                                             |
| 9.1.                                                            | Кадастровый номер входящего в состав земельного участка, представляющего собой единое землепользование (номер контура многоконтурного земельного участка), преобразование которого осуществляется | —                                             |
| 9.2.                                                            | Кадастровые номера земельных участков, исключаемых из состава измененного (исходного) земельного участка, представляющего собой единое землепользование                                           | —                                             |
| 9.3.                                                            | Кадастровый или иной государственный учетный номер (инвентарный) объекта недвижимости, расположенного на измененном земельном участке                                                             | —                                             |
| 10.                                                             | Условный номер земельного участка                                                                                                                                                                 | 155                                           |
| 11.                                                             | Учетный номер проекта межевания территории                                                                                                                                                        | —                                             |
| 12.                                                             | Дополнительные сведения об образовании земельного участка                                                                                                                                         | —                                             |
| 13.                                                             | Сведения о земельных участках (землях общего пользования, территории общего пользования), посредством которых обеспечивается доступ                                                               | :ЗУ344                                        |
| 14.                                                             | Иные сведения                                                                                                                                                                                     | —                                             |
| <b>4. Пояснения к сведениям об образуемом земельном участке</b> |                                                                                                                                                                                                   | :ЗУ155<br>: обозначение земельного участка    |
| 1.                                                              | —                                                                                                                                                                                                 | —                                             |

**1. Сведения о характерных точках границ образуемого земельного участка** \_\_\_\_\_ :3У156 \_\_\_\_\_ :  
 обозначение земельного участка

Система координат \_\_\_\_\_ МСК-31 \_\_\_\_\_ Зона № \_\_\_\_\_ 1 \_\_\_\_\_

| Обозначение характерных точек границ | Координаты, м |              | Метод определения координат                             | Формулы, примененные для расчета средней квадратической погрешности определения координат характерных точек границ (Mt), с подставленными в такие формулы значениями и итоговые (вычисленные) значения Mt, м | Описание закрепления точки |
|--------------------------------------|---------------|--------------|---------------------------------------------------------|--------------------------------------------------------------------------------------------------------------------------------------------------------------------------------------------------------------|----------------------------|
|                                      | X             | Y            |                                                         |                                                                                                                                                                                                              |                            |
| 1                                    | 2             | 3            | 4                                                       | 5                                                                                                                                                                                                            | 6                          |
| н758У                                | 394 930,91    | 1 331 737,09 | Метод спутниковых геодезических измерений (определений) | $\sqrt{(0,07^2 + 0,07^2)} = 0,10$                                                                                                                                                                            | —                          |
| н724У                                | 394 935,34    | 1 331 741,68 |                                                         |                                                                                                                                                                                                              |                            |
| н723У                                | 394 933,20    | 1 331 743,75 |                                                         |                                                                                                                                                                                                              |                            |
| н727У                                | 394 932,93    | 1 331 744,01 |                                                         |                                                                                                                                                                                                              |                            |
| н759У                                | 394 928,49    | 1 331 739,43 |                                                         |                                                                                                                                                                                                              |                            |
| н758У                                | 394 930,91    | 1 331 737,09 |                                                         |                                                                                                                                                                                                              |                            |

**2. Сведения о частях границ образуемого земельного участка** \_\_\_\_\_ :3У156 \_\_\_\_\_ :  
 обозначение земельного участка

| Обозначение части границ |       | Горизонтальное проложение (S), м | Описание прохождения части границ | Сведения о согласовании местоположения границ (согласовано/спорное) |
|--------------------------|-------|----------------------------------|-----------------------------------|---------------------------------------------------------------------|
| от т.                    | до т. |                                  |                                   |                                                                     |
| 1                        | 2     | 3                                | 4                                 | 5                                                                   |
| н758У                    | н724У | 6,38                             | —                                 | согласовано                                                         |
| н724У                    | н723У | 2,98                             |                                   |                                                                     |
| н723У                    | н727У | 0,37                             |                                   |                                                                     |
| н727У                    | н759У | 6,38                             |                                   |                                                                     |
| н759У                    | н758У | 3,37                             |                                   |                                                                     |

**3. Сведения о характеристиках образуемого земельного участка** \_\_\_\_\_ :3У156 \_\_\_\_\_ :  
 обозначение земельного участка

| № п/п | Наименование характеристики земельного участка | Значение характеристики |
|-------|------------------------------------------------|-------------------------|
|-------|------------------------------------------------|-------------------------|



| 1    | 2                                                                                                                                                                                                 | 3                                                                           |
|------|---------------------------------------------------------------------------------------------------------------------------------------------------------------------------------------------------|-----------------------------------------------------------------------------|
| 1.   | Адрес земельного участка                                                                                                                                                                          | Российская Федерация, Белгородская область, Белгород г                      |
| 1.1. | Сведения о местоположении земельного участка (при отсутствии адреса) в структурированном в соответствии с федеральной информационной адресной системой виде                                       | —                                                                           |
| 1.2. | Дополнительные сведения о местоположении земельного участка                                                                                                                                       | —                                                                           |
| 2.   | Категория земель                                                                                                                                                                                  | Земли населенных пунктов                                                    |
| 3.   | Вид (виды) разрешенного использования                                                                                                                                                             | Для размещения объектов транспорта. Размещение гаражей для собственных нужд |
| 3.1. | Дополнительные сведения об использовании земельного участка                                                                                                                                       | —                                                                           |
| 4.   | Реестровый номер границ территориальной зоны или в случае отсутствия такого реестрового номера ее индивидуальное обозначение (вид, тип, номер, индекс)                                            | —                                                                           |
| 5.   | Площадь земельного участка $\pm$ величина погрешности определения (вычисления) площади ( $P \pm \Delta P$ ), м <sup>2</sup>                                                                       | $21 \pm 2,00$                                                               |
| 6.   | Формула, примененная для вычисления предельной погрешности определения площади земельного участка, с подставленными значениями и итоговые (вычисленные) значения                                  | $3,5 * 0,10 * \sqrt{(21,00)} = 2$                                           |
| 7.   | Предельный минимальный и максимальный размеры земельного участка ( $P_{\text{мин}}$ и $P_{\text{макс}}$ ), м <sup>2</sup>                                                                         | $P_{\text{мин}} = \text{—}$<br>$P_{\text{макс}} = \text{—}$                 |
| 8.   | Кадастровый или иной государственный учетный номер (инвентарный) объекта недвижимости, расположенного на образуемом земельном участке                                                             | —                                                                           |
| 9.   | Кадастровые номера исходных земельных участков                                                                                                                                                    | —                                                                           |
| 9.1. | Кадастровый номер входящего в состав земельного участка, представляющего собой единое землепользование (номер контура многоконтурного земельного участка), преобразование которого осуществляется | —                                                                           |
| 9.2. | Кадастровые номера земельных участков, исключаемых из состава измененного (исходного) земельного участка, представляющего собой единое землепользование                                           | —                                                                           |
| 9.3. | Кадастровый или иной государственный учетный номер (инвентарный) объекта недвижимости, расположенного на измененном земельном участке                                                             | —                                                                           |

| 1   | 2                                                                                                                                   | 3      |
|-----|-------------------------------------------------------------------------------------------------------------------------------------|--------|
| 10. | Условный номер земельного участка                                                                                                   | —      |
| 11. | Учетный номер проекта межевания территории                                                                                          | —      |
| 12. | Дополнительные сведения об образовании земельного участка                                                                           | —      |
| 13. | Сведения о земельных участках (землях общего пользования, территории общего пользования), посредством которых обеспечивается доступ | :ЗУ344 |
| 14. | Иные сведения                                                                                                                       | —      |

**4. Пояснения к сведениям об образуемом земельном участке** \_\_\_\_\_ :ЗУ156 \_\_\_\_\_ :  
 обозначение земельного участка

1. \_\_\_\_\_

**1. Сведения о характерных точках границ образуемого земельного участка** \_\_\_\_\_ :ЗУ157 \_\_\_\_\_ :  
 обозначение земельного участка

Система координат \_\_\_\_\_ МСК-31 \_\_\_\_\_ Зона № \_\_\_\_\_ 1 \_\_\_\_\_

| Обозначение характерных точек границ | Координаты, м |              | Метод определения координат                             | Формулы, примененные для расчета средней квадратической погрешности определения координат характерных точек границ (Mt), с подставленными в такие формулы значениями и итоговые (вычисленные) значения Mt, м | Описание закрепления точки |
|--------------------------------------|---------------|--------------|---------------------------------------------------------|--------------------------------------------------------------------------------------------------------------------------------------------------------------------------------------------------------------|----------------------------|
|                                      | X             | Y            |                                                         |                                                                                                                                                                                                              |                            |
| 1                                    | 2             | 3            | 4                                                       | 5                                                                                                                                                                                                            | 6                          |
| н759У                                | 394 928,49    | 1 331 739,43 | Метод спутниковых геодезических измерений (определений) | $\sqrt{(0,07^2 + 0,07^2)} = 0,10$                                                                                                                                                                            | —                          |
| н727У                                | 394 932,93    | 1 331 744,01 |                                                         |                                                                                                                                                                                                              |                            |
| н726У                                | 394 930,77    | 1 331 746,13 |                                                         |                                                                                                                                                                                                              |                            |
| н730У                                | 394 930,51    | 1 331 746,37 |                                                         |                                                                                                                                                                                                              |                            |
| н760У                                | 394 926,10    | 1 331 741,75 |                                                         |                                                                                                                                                                                                              |                            |
| н759У                                | 394 928,49    | 1 331 739,43 |                                                         |                                                                                                                                                                                                              |                            |

**2. Сведения о частях границ образуемого земельного участка** \_\_\_\_\_ :  
 обозначение земельного участка

| Обозначение части границ |       | Горизонтальное проложение (S), м | Описание прохождения части границ | Сведения о согласовании местоположения границ (согласовано/спорное) |
|--------------------------|-------|----------------------------------|-----------------------------------|---------------------------------------------------------------------|
| от т.                    | до т. |                                  |                                   |                                                                     |
| 1                        | 2     | 3                                | 4                                 | 5                                                                   |
| н759У                    | н727У | 6,38                             | —                                 | согласовано                                                         |
| н727У                    | н726У | 3,03                             |                                   |                                                                     |
| н726У                    | н730У | 0,35                             |                                   |                                                                     |
| н730У                    | н760У | 6,39                             |                                   |                                                                     |
| н760У                    | н759У | 3,33                             |                                   |                                                                     |

**3. Сведения о характеристиках образуемого земельного участка** \_\_\_\_\_ :  
 обозначение земельного участка

| № п/п | Наименование характеристики земельного участка                                                                                                                   | Значение характеристики                                                     |
|-------|------------------------------------------------------------------------------------------------------------------------------------------------------------------|-----------------------------------------------------------------------------|
| 1     | 2                                                                                                                                                                | 3                                                                           |
| 1.    | Адрес земельного участка                                                                                                                                         | Российская Федерация, Белгородская область, Белгород г                      |
| 1.1.  | Сведения о местоположении земельного участка (при отсутствии адреса) в структурированном в соответствии с федеральной информационной адресной системой виде      | —                                                                           |
| 1.2.  | Дополнительные сведения о местоположении земельного участка                                                                                                      | —                                                                           |
| 2.    | Категория земель                                                                                                                                                 | Земли населенных пунктов                                                    |
| 3.    | Вид (виды) разрешенного использования                                                                                                                            | Для размещения объектов транспорта. Размещение гаражей для собственных нужд |
| 3.1.  | Дополнительные сведения об использовании земельного участка                                                                                                      | —                                                                           |
| 4.    | Реестровый номер границ территориальной зоны или в случае отсутствия такого реестрового номера ее индивидуальное обозначение (вид, тип, номер, индекс)           | —                                                                           |
| 5.    | Площадь земельного участка ± величина погрешности определения (вычисления) площади ( $P \pm \Delta P$ ), м <sup>2</sup>                                          | $21 \pm 2,00$                                                               |
| 6.    | Формула, примененная для вычисления предельной погрешности определения площади земельного участка, с подставленными значениями и итоговые (вычисленные) значения | $3,5 * 0,10 * \sqrt{(21,00)} = 2$                                           |
| 7.    | Предельный минимальный и максимальный размеры земельного участка (Рмин) и (Рмакс), м <sup>2</sup>                                                                | Рмин = —<br>Рмакс = —                                                       |

| 1    | 2                                                                                                                                                                                                 | 3      |
|------|---------------------------------------------------------------------------------------------------------------------------------------------------------------------------------------------------|--------|
| 8.   | Кадастровый или иной государственный учетный номер (инвентарный) объекта недвижимости, расположенного на образуемом земельном участке                                                             | —      |
| 9.   | Кадастровые номера исходных земельных участков                                                                                                                                                    | —      |
| 9.1. | Кадастровый номер входящего в состав земельного участка, представляющего собой единое землепользование (номер контура многоконтурного земельного участка), преобразование которого осуществляется | —      |
| 9.2. | Кадастровые номера земельных участков, исключаемых из состава измененного (исходного) земельного участка, представляющего собой единое землепользование                                           | —      |
| 9.3. | Кадастровый или иной государственный учетный номер (инвентарный) объекта недвижимости, расположенного на измененном земельном участке                                                             | —      |
| 10.  | Условный номер земельного участка                                                                                                                                                                 | 157    |
| 11.  | Учетный номер проекта межевания территории                                                                                                                                                        | —      |
| 12.  | Дополнительные сведения об образовании земельного участка                                                                                                                                         | —      |
| 13.  | Сведения о земельных участках (землях общего пользования, территории общего пользования), посредством которых обеспечивается доступ                                                               | :ЗУ344 |
| 14.  | Иные сведения                                                                                                                                                                                     | —      |

**4. Пояснения к сведениям об образуемом земельном участке** :ЗУ157 :  
 обозначение земельного участка

1. —

**1. Сведения о характерных точках границ образуемого земельного участка** :ЗУ158 :  
 обозначение земельного участка

Система координат МСК-31 Зона № 1

| Обозначение характерных точек границ | Координаты, м |   | Метод определения координат | Формулы, примененные для расчета средней квадратической погрешности определения координат характерных точек границ (Mt), с подставленными в такие формулы значениями и итоговые (вычисленные) значения Mt, м | Описание закрепления точки |
|--------------------------------------|---------------|---|-----------------------------|--------------------------------------------------------------------------------------------------------------------------------------------------------------------------------------------------------------|----------------------------|
|                                      | X             | Y |                             |                                                                                                                                                                                                              |                            |
|                                      |               |   |                             |                                                                                                                                                                                                              |                            |

| 1     | 2          | 3            | 4                                                       | 5                                 | 6 |
|-------|------------|--------------|---------------------------------------------------------|-----------------------------------|---|
| н760У | 394 926,10 | 1 331 741,75 | Метод спутниковых геодезических измерений (определений) | $\sqrt{(0,07^2 + 0,07^2)} = 0,10$ | — |
| н730У | 394 930,51 | 1 331 746,37 |                                                         |                                   |   |
| н729У | 394 928,24 | 1 331 748,53 |                                                         |                                   |   |
| н522У | 394 928,13 | 1 331 748,65 |                                                         |                                   |   |
| н521У | 394 923,70 | 1 331 744,07 |                                                         |                                   |   |
| н760У | 394 926,10 | 1 331 741,75 |                                                         |                                   |   |

**2. Сведения о частях границ образуемого земельного участка** \_\_\_\_\_:ЗУ158 \_\_\_\_\_ :  
 обозначение земельного участка

| Обозначение части границ |       | Горизонтальное проложение (S), м | Описание прохождения части границ | Сведения о согласовании местоположения границ (согласовано/спорное) |
|--------------------------|-------|----------------------------------|-----------------------------------|---------------------------------------------------------------------|
| от т.                    | до т. |                                  |                                   |                                                                     |
| 1                        | 2     | 3                                | 4                                 | 5                                                                   |
| н760У                    | н730У | 6,39                             | —                                 | согласовано                                                         |
| н730У                    | н729У | 3,13                             |                                   |                                                                     |
| н729У                    | н522У | 0,16                             |                                   |                                                                     |
| н522У                    | н521У | 6,37                             |                                   |                                                                     |
| н521У                    | н760У | 3,34                             |                                   |                                                                     |

**3. Сведения о характеристиках образуемого земельного участка** \_\_\_\_\_:ЗУ158 \_\_\_\_\_ :  
 обозначение земельного участка

| № п/п | Наименование характеристики земельного участка                                                                                                              | Значение характеристики                                                     |
|-------|-------------------------------------------------------------------------------------------------------------------------------------------------------------|-----------------------------------------------------------------------------|
| 1     | 2                                                                                                                                                           | 3                                                                           |
| 1.    | Адрес земельного участка                                                                                                                                    | Российская Федерация, Белгородская область, Белгород г                      |
| 1.1.  | Сведения о местоположении земельного участка (при отсутствии адреса) в структурированном в соответствии с федеральной информационной адресной системой виде | —                                                                           |
| 1.2.  | Дополнительные сведения о местоположении земельного участка                                                                                                 | —                                                                           |
| 2.    | Категория земель                                                                                                                                            | Земли населенных пунктов                                                    |
| 3.    | Вид (виды) разрешенного использования                                                                                                                       | Для размещения объектов транспорта. Размещение гаражей для собственных нужд |

| 1    | 2                                                                                                                                                                                                 | 3                                                           |
|------|---------------------------------------------------------------------------------------------------------------------------------------------------------------------------------------------------|-------------------------------------------------------------|
| 3.1. | Дополнительные сведения об использовании земельного участка                                                                                                                                       | —                                                           |
| 4.   | Реестровый номер границ территориальной зоны или в случае отсутствия такого реестрового номера ее индивидуальное обозначение (вид, тип, номер, индекс)                                            | —                                                           |
| 5.   | Площадь земельного участка $\pm$ величина погрешности определения (вычисления) площади ( $P \pm \Delta P$ ), м <sup>2</sup>                                                                       | 21 $\pm$ 2,00                                               |
| 6.   | Формула, примененная для вычисления предельной погрешности определения площади земельного участка, с подставленными значениями и итоговые (вычисленные) значения                                  | $3,5 * 0,10 * \sqrt{(21,00)} = 2$                           |
| 7.   | Предельный минимальный и максимальный размеры земельного участка ( $P_{\text{мин}}$ и $P_{\text{макс}}$ ), м <sup>2</sup>                                                                         | $P_{\text{мин}} = \text{—}$<br>$P_{\text{макс}} = \text{—}$ |
| 8.   | Кадастровый или иной государственный учетный номер (инвентарный) объекта недвижимости, расположенного на образуемом земельном участке                                                             | —                                                           |
| 9.   | Кадастровые номера исходных земельных участков                                                                                                                                                    | —                                                           |
| 9.1. | Кадастровый номер входящего в состав земельного участка, представляющего собой единое землепользование (номер контура многоконтурного земельного участка), преобразование которого осуществляется | —                                                           |
| 9.2. | Кадастровые номера земельных участков, исключаемых из состава измененного (исходного) земельного участка, представляющего собой единое землепользование                                           | —                                                           |
| 9.3. | Кадастровый или иной государственный учетный номер (инвентарный) объекта недвижимости, расположенного на измененном земельном участке                                                             | —                                                           |
| 10.  | Условный номер земельного участка                                                                                                                                                                 | 158                                                         |
| 11.  | Учетный номер проекта межевания территории                                                                                                                                                        | —                                                           |
| 12.  | Дополнительные сведения об образовании земельного участка                                                                                                                                         | —                                                           |
| 13.  | Сведения о земельных участках (землях общего пользования, территории общего пользования), посредством которых обеспечивается доступ                                                               | :ЗУ344                                                      |
| 14.  | Иные сведения                                                                                                                                                                                     | —                                                           |

**4. Пояснения к сведениям об образуемом земельном участке** \_\_\_\_\_ :  
 :ЗУ158  
 обозначение земельного участка

1. \_\_\_\_\_

**1. Сведения о характерных точках границ образуемого земельного участка** \_\_\_\_\_ :  
 :ЗУ159  
 обозначение земельного участка

Система координат \_\_\_\_\_ МСК-31 \_\_\_\_\_ Зона № \_\_\_\_\_ 1

| Обозначение характерных точек границ | Координаты, м |              | Метод определения координат                             | Формулы, примененные для расчета средней квадратической погрешности определения координат характерных точек границ (Mt), с подставленными в такие формулы значениями и итоговые (вычисленные) значения Mt, м | Описание закрепления точки |
|--------------------------------------|---------------|--------------|---------------------------------------------------------|--------------------------------------------------------------------------------------------------------------------------------------------------------------------------------------------------------------|----------------------------|
|                                      | X             | Y            |                                                         |                                                                                                                                                                                                              |                            |
| 1                                    | 2             | 3            | 4                                                       | 5                                                                                                                                                                                                            | 6                          |
| н525У                                | 394 921,27    | 1 331 746,43 | Метод спутниковых геодезических измерений (определений) | $\sqrt{(0,07^2 + 0,07^2)} = 0,10$                                                                                                                                                                            | —                          |
| н524У                                | 394 925,71    | 1 331 751,00 |                                                         |                                                                                                                                                                                                              |                            |
| н733У                                | 394 923,37    | 1 331 753,26 |                                                         |                                                                                                                                                                                                              |                            |
| н761У                                | 394 918,94    | 1 331 748,69 |                                                         |                                                                                                                                                                                                              |                            |
| н525У                                | 394 921,27    | 1 331 746,43 |                                                         |                                                                                                                                                                                                              |                            |

**2. Сведения о частях границ образуемого земельного участка** \_\_\_\_\_ :  
 :ЗУ159  
 обозначение земельного участка

| Обозначение части границ |       | Горизонтальное проложение (S), м | Описание прохождения части границ | Сведения о согласовании местоположения границ (согласовано/спорное) |
|--------------------------|-------|----------------------------------|-----------------------------------|---------------------------------------------------------------------|
| от т.                    | до т. |                                  |                                   |                                                                     |
| 1                        | 2     | 3                                | 4                                 | 5                                                                   |
| н525У                    | н524У | 6,37                             | —                                 | согласовано                                                         |
| н524У                    | н733У | 3,25                             |                                   |                                                                     |
| н733У                    | н761У | 6,36                             |                                   |                                                                     |
| н761У                    | н525У | 3,25                             |                                   |                                                                     |

**3. Сведения о характеристиках образуемого земельного участка** \_\_\_\_\_ :  
 :ЗУ159  
 обозначение земельного участка

| № п/п | Наименование характеристики земельного участка | Значение характеристики |
|-------|------------------------------------------------|-------------------------|
|-------|------------------------------------------------|-------------------------|

| 1    | 2                                                                                                                                                                                                 | 3                                                                           |
|------|---------------------------------------------------------------------------------------------------------------------------------------------------------------------------------------------------|-----------------------------------------------------------------------------|
| 1.   | Адрес земельного участка                                                                                                                                                                          | Российская Федерация, Белгородская область, Белгород г                      |
| 1.1. | Сведения о местоположении земельного участка (при отсутствии адреса) в структурированном в соответствии с федеральной информационной адресной системой виде                                       | —                                                                           |
| 1.2. | Дополнительные сведения о местоположении земельного участка                                                                                                                                       | —                                                                           |
| 2.   | Категория земель                                                                                                                                                                                  | Земли населенных пунктов                                                    |
| 3.   | Вид (виды) разрешенного использования                                                                                                                                                             | Для размещения объектов транспорта. Размещение гаражей для собственных нужд |
| 3.1. | Дополнительные сведения об использовании земельного участка                                                                                                                                       | —                                                                           |
| 4.   | Реестровый номер границ территориальной зоны или в случае отсутствия такого реестрового номера ее индивидуальное обозначение (вид, тип, номер, индекс)                                            | —                                                                           |
| 5.   | Площадь земельного участка $\pm$ величина погрешности определения (вычисления) площади ( $P \pm \Delta P$ ), м <sup>2</sup>                                                                       | $21 \pm 2,00$                                                               |
| 6.   | Формула, примененная для вычисления предельной погрешности определения площади земельного участка, с подставленными значениями и итоговые (вычисленные) значения                                  | $3,5*0,10*\sqrt{(21,00)} = 2$                                               |
| 7.   | Предельный минимальный и максимальный размеры земельного участка ( $P_{\text{мин}}$ и $P_{\text{макс}}$ ), м <sup>2</sup>                                                                         | $P_{\text{мин}} = \text{—}$<br>$P_{\text{макс}} = \text{—}$                 |
| 8.   | Кадастровый или иной государственный учетный номер (инвентарный) объекта недвижимости, расположенного на образуемом земельном участке                                                             | —                                                                           |
| 9.   | Кадастровые номера исходных земельных участков                                                                                                                                                    | —                                                                           |
| 9.1. | Кадастровый номер входящего в состав земельного участка, представляющего собой единое землепользование (номер контура многоконтурного земельного участка), преобразование которого осуществляется | —                                                                           |
| 9.2. | Кадастровые номера земельных участков, исключаемых из состава измененного (исходного) земельного участка, представляющего собой единое землепользование                                           | —                                                                           |
| 9.3. | Кадастровый или иной государственный учетный номер (инвентарный) объекта недвижимости, расположенного на измененном земельном участке                                                             | —                                                                           |



| 1   | 2                                                                                                                                   | 3      |
|-----|-------------------------------------------------------------------------------------------------------------------------------------|--------|
| 10. | Условный номер земельного участка                                                                                                   | 159    |
| 11. | Учетный номер проекта межевания территории                                                                                          | —      |
| 12. | Дополнительные сведения об образовании земельного участка                                                                           | —      |
| 13. | Сведения о земельных участках (землях общего пользования, территории общего пользования), посредством которых обеспечивается доступ | :ЗУ344 |
| 14. | Иные сведения                                                                                                                       | —      |

**4. Пояснения к сведениям об образуемом земельном участке** \_\_\_\_\_ :ЗУ159 :  
 обозначение земельного участка

1. \_\_\_\_\_

**1. Сведения о характерных точках границ образуемого земельного участка** \_\_\_\_\_ :ЗУ160 :  
 обозначение земельного участка

Система координат \_\_\_\_\_ МСК-31 \_\_\_\_\_ Зона № \_\_\_\_\_ 1 \_\_\_\_\_

| Обозначение характерных точек границ | Координаты, м |              | Метод определения координат                             | Формулы, примененные для расчета средней квадратической погрешности определения координат характерных точек границ (Mt), с подставленными в такие формулы значениями и итоговые (вычисленные) значения Mt, м | Описание закрепления точки |
|--------------------------------------|---------------|--------------|---------------------------------------------------------|--------------------------------------------------------------------------------------------------------------------------------------------------------------------------------------------------------------|----------------------------|
|                                      | X             | Y            |                                                         |                                                                                                                                                                                                              |                            |
| 1                                    | 2             | 3            | 4                                                       | 5                                                                                                                                                                                                            | 6                          |
| н733У                                | 394 923,37    | 1 331 753,26 | Метод спутниковых геодезических измерений (определений) | $\sqrt{(0,07^2 + 0,07^2)} = 0,10$                                                                                                                                                                            | —                          |
| н735У                                | 394 920,87    | 1 331 755,70 |                                                         |                                                                                                                                                                                                              |                            |
| н762У                                | 394 916,44    | 1 331 751,13 |                                                         |                                                                                                                                                                                                              |                            |
| н761У                                | 394 918,94    | 1 331 748,69 |                                                         |                                                                                                                                                                                                              |                            |
| н733У                                | 394 923,37    | 1 331 753,26 |                                                         |                                                                                                                                                                                                              |                            |

| 2. Сведения о частях границ образуемого земельного участка _____ :ЗУ160 _____ :   |                                                                                                                                                                  |                                  |                                                                             |                                                                     |
|-----------------------------------------------------------------------------------|------------------------------------------------------------------------------------------------------------------------------------------------------------------|----------------------------------|-----------------------------------------------------------------------------|---------------------------------------------------------------------|
| обозначение земельного участка                                                    |                                                                                                                                                                  |                                  |                                                                             |                                                                     |
| Обозначение части границ                                                          |                                                                                                                                                                  | Горизонтальное проложение (S), м | Описание прохождения части границ                                           | Сведения о согласовании местоположения границ (согласовано/спорное) |
| от т.                                                                             | до т.                                                                                                                                                            |                                  |                                                                             |                                                                     |
| 1                                                                                 | 2                                                                                                                                                                | 3                                | 4                                                                           | 5                                                                   |
| н733У                                                                             | н735У                                                                                                                                                            | 3,49                             | —                                                                           | согласовано                                                         |
| н735У                                                                             | н762У                                                                                                                                                            | 6,36                             |                                                                             |                                                                     |
| н762У                                                                             | н761У                                                                                                                                                            | 3,49                             |                                                                             |                                                                     |
| н761У                                                                             | н733У                                                                                                                                                            | 6,36                             |                                                                             |                                                                     |
| 3. Сведения о характеристиках образуемого земельного участка _____ :ЗУ160 _____ : |                                                                                                                                                                  |                                  |                                                                             |                                                                     |
| обозначение земельного участка                                                    |                                                                                                                                                                  |                                  |                                                                             |                                                                     |
| № п/п                                                                             | Наименование характеристики земельного участка                                                                                                                   |                                  | Значение характеристики                                                     |                                                                     |
| 1                                                                                 | 2                                                                                                                                                                |                                  | 3                                                                           |                                                                     |
| 1.                                                                                | Адрес земельного участка                                                                                                                                         |                                  | Российская Федерация, Белгородская область, Белгород г                      |                                                                     |
| 1.1.                                                                              | Сведения о местоположении земельного участка (при отсутствии адреса) в структурированном в соответствии с федеральной информационной адресной системой виде      |                                  | —                                                                           |                                                                     |
| 1.2.                                                                              | Дополнительные сведения о местоположении земельного участка                                                                                                      |                                  | —                                                                           |                                                                     |
| 2.                                                                                | Категория земель                                                                                                                                                 |                                  | Земли населенных пунктов                                                    |                                                                     |
| 3.                                                                                | Вид (виды) разрешенного использования                                                                                                                            |                                  | Для размещения объектов транспорта. Размещение гаражей для собственных нужд |                                                                     |
| 3.1.                                                                              | Дополнительные сведения об использовании земельного участка                                                                                                      |                                  | —                                                                           |                                                                     |
| 4.                                                                                | Реестровый номер границ территориальной зоны или в случае отсутствия такого реестрового номера ее индивидуальное обозначение (вид, тип, номер, индекс)           |                                  | —                                                                           |                                                                     |
| 5.                                                                                | Площадь земельного участка ± величина погрешности определения (вычисления) площади ( $P \pm \Delta P$ ), м <sup>2</sup>                                          |                                  | 22 ± 2,00                                                                   |                                                                     |
| 6.                                                                                | Формула, примененная для вычисления предельной погрешности определения площади земельного участка, с подставленными значениями и итоговые (вычисленные) значения |                                  | $3,5*0,10*\sqrt{(22,00)} = 2$                                               |                                                                     |
| 7.                                                                                | Предельный минимальный и максимальный размеры земельного участка (Рмин) и (Рмакс), м <sup>2</sup>                                                                |                                  | Рмин = —<br>Рмакс = —                                                       |                                                                     |

| 1    | 2                                                                                                                                                                                                 | 3      |
|------|---------------------------------------------------------------------------------------------------------------------------------------------------------------------------------------------------|--------|
| 8.   | Кадастровый или иной государственный учетный номер (инвентарный) объекта недвижимости, расположенного на образуемом земельном участке                                                             | —      |
| 9.   | Кадастровые номера исходных земельных участков                                                                                                                                                    | —      |
| 9.1. | Кадастровый номер входящего в состав земельного участка, представляющего собой единое землепользование (номер контура многоконтурного земельного участка), преобразование которого осуществляется | —      |
| 9.2. | Кадастровые номера земельных участков, исключаемых из состава измененного (исходного) земельного участка, представляющего собой единое землепользование                                           | —      |
| 9.3. | Кадастровый или иной государственный учетный номер (инвентарный) объекта недвижимости, расположенного на измененном земельном участке                                                             | —      |
| 10.  | Условный номер земельного участка                                                                                                                                                                 | 160    |
| 11.  | Учетный номер проекта межевания территории                                                                                                                                                        | —      |
| 12.  | Дополнительные сведения об образовании земельного участка                                                                                                                                         | —      |
| 13.  | Сведения о земельных участках (землях общего пользования, территории общего пользования), посредством которых обеспечивается доступ                                                               | :ЗУ344 |
| 14.  | Иные сведения                                                                                                                                                                                     | —      |

**4. Пояснения к сведениям об образуемом земельном участке** :ЗУ160 :  
 обозначение земельного участка

1. —

**1. Сведения о характерных точках границ образуемого земельного участка** :ЗУ161 :  
 обозначение земельного участка

Система координат МСК-31 Зона № 1

| Обозначение характерных точек границ | Координаты, м |   | Метод определения координат | Формулы, примененные для расчета средней квадратической погрешности определения координат характерных точек границ (Mt), с подставленными в такие формулы значениями и итоговые (вычисленные) значения Mt, м | Описание закрепления точки |
|--------------------------------------|---------------|---|-----------------------------|--------------------------------------------------------------------------------------------------------------------------------------------------------------------------------------------------------------|----------------------------|
|                                      | X             | Y |                             |                                                                                                                                                                                                              |                            |
|                                      |               |   |                             |                                                                                                                                                                                                              |                            |

| 1     | 2          | 3            | 4                                                       | 5                                 | 6 |
|-------|------------|--------------|---------------------------------------------------------|-----------------------------------|---|
| н762У | 394 916,44 | 1 331 751,13 | Метод спутниковых геодезических измерений (определений) | $\sqrt{(0,07^2 + 0,07^2)} = 0,10$ | — |
| н735У | 394 920,87 | 1 331 755,70 |                                                         |                                   |   |
| н738У | 394 918,57 | 1 331 757,93 |                                                         |                                   |   |
| н763У | 394 914,14 | 1 331 753,34 |                                                         |                                   |   |
| н762У | 394 916,44 | 1 331 751,13 |                                                         |                                   |   |

**2. Сведения о частях границ образуемого земельного участка** \_\_\_\_\_ :ЗУ161 \_\_\_\_\_ :  
 обозначение земельного участка

| Обозначение части границ |       | Горизонтальное проложение (S), м | Описание прохождения части границ | Сведения о согласовании местоположения границ (согласовано/спорное) |
|--------------------------|-------|----------------------------------|-----------------------------------|---------------------------------------------------------------------|
| от т.                    | до т. |                                  |                                   |                                                                     |
| 1                        | 2     | 3                                | 4                                 | 5                                                                   |
| н762У                    | н735У | 6,36                             | —                                 | согласовано                                                         |
| н735У                    | н738У | 3,20                             |                                   |                                                                     |
| н738У                    | н763У | 6,38                             |                                   |                                                                     |
| н763У                    | н762У | 3,19                             |                                   |                                                                     |

**3. Сведения о характеристиках образуемого земельного участка** \_\_\_\_\_ :ЗУ161 \_\_\_\_\_ :  
 обозначение земельного участка

| № п/п | Наименование характеристики земельного участка                                                                                                              | Значение характеристики                                                     |
|-------|-------------------------------------------------------------------------------------------------------------------------------------------------------------|-----------------------------------------------------------------------------|
| 1     | 2                                                                                                                                                           | 3                                                                           |
| 1.    | Адрес земельного участка                                                                                                                                    | Российская Федерация, Белгородская область, Белгород г                      |
| 1.1.  | Сведения о местоположении земельного участка (при отсутствии адреса) в структурированном в соответствии с федеральной информационной адресной системой виде | —                                                                           |
| 1.2.  | Дополнительные сведения о местоположении земельного участка                                                                                                 | —                                                                           |
| 2.    | Категория земель                                                                                                                                            | Земли населенных пунктов                                                    |
| 3.    | Вид (виды) разрешенного использования                                                                                                                       | Для размещения объектов транспорта. Размещение гаражей для собственных нужд |
| 3.1.  | Дополнительные сведения об использовании земельного участка                                                                                                 | —                                                                           |

| 1                                                               | 2                                                                                                                                                                                                 | 3                                                           |
|-----------------------------------------------------------------|---------------------------------------------------------------------------------------------------------------------------------------------------------------------------------------------------|-------------------------------------------------------------|
| 4.                                                              | Реестровый номер границ территориальной зоны или в случае отсутствия такого реестрового номера ее индивидуальное обозначение (вид, тип, номер, индекс)                                            | —                                                           |
| 5.                                                              | Площадь земельного участка ± величина погрешности определения (вычисления) площади ( $P \pm \Delta P$ ), м <sup>2</sup>                                                                           | 20 ± 2,00                                                   |
| 6.                                                              | Формула, примененная для вычисления предельной погрешности определения площади земельного участка, с подставленными значениями и итоговые (вычисленные) значения                                  | $3,5*0,10*\sqrt{(20,00)} = 2$                               |
| 7.                                                              | Предельный минимальный и максимальный размеры земельного участка ( $P_{\text{мин}}$ и $P_{\text{макс}}$ ), м <sup>2</sup>                                                                         | $P_{\text{мин}} = \text{—}$<br>$P_{\text{макс}} = \text{—}$ |
| 8.                                                              | Кадастровый или иной государственный учетный номер (инвентарный) объекта недвижимости, расположенного на образуемом земельном участке                                                             | —                                                           |
| 9.                                                              | Кадастровые номера исходных земельных участков                                                                                                                                                    | —                                                           |
| 9.1.                                                            | Кадастровый номер входящего в состав земельного участка, представляющего собой единое землепользование (номер контура многоконтурного земельного участка), преобразование которого осуществляется | —                                                           |
| 9.2.                                                            | Кадастровые номера земельных участков, исключаемых из состава измененного (исходного) земельного участка, представляющего собой единое землепользование                                           | —                                                           |
| 9.3.                                                            | Кадастровый или иной государственный учетный номер (инвентарный) объекта недвижимости, расположенного на измененном земельном участке                                                             | —                                                           |
| 10.                                                             | Условный номер земельного участка                                                                                                                                                                 | 161                                                         |
| 11.                                                             | Учетный номер проекта межевания территории                                                                                                                                                        | —                                                           |
| 12.                                                             | Дополнительные сведения об образовании земельного участка                                                                                                                                         | —                                                           |
| 13.                                                             | Сведения о земельных участках (землях общего пользования, территории общего пользования), посредством которых обеспечивается доступ                                                               | :ЗУ344                                                      |
| 14.                                                             | Иные сведения                                                                                                                                                                                     | —                                                           |
| <b>4. Пояснения к сведениям об образуемом земельном участке</b> |                                                                                                                                                                                                   | :ЗУ161 :<br>обозначение земельного участка                  |

1. \_\_\_\_\_

**1. Сведения о характерных точках границ образуемого земельного участка** \_\_\_\_\_ :ЗУ162 \_\_\_\_\_ :  
 обозначение земельного участка

Система координат \_\_\_\_\_ МСК-31 \_\_\_\_\_ Зона № \_\_\_\_\_ 1 \_\_\_\_\_

| Обозначение характерных точек границ | Координаты, м |              | Метод определения координат                             | Формулы, примененные для расчета средней квадратической погрешности определения координат характерных точек границ (Mt), с подставленными в такие формулы значениями и итоговые (вычисленные) значения Mt, м | Описание закрепления точки |
|--------------------------------------|---------------|--------------|---------------------------------------------------------|--------------------------------------------------------------------------------------------------------------------------------------------------------------------------------------------------------------|----------------------------|
|                                      | X             | Y            |                                                         |                                                                                                                                                                                                              |                            |
| 1                                    | 2             | 3            | 4                                                       | 5                                                                                                                                                                                                            | 6                          |
| н763У                                | 394 914,14    | 1 331 753,34 | Метод спутниковых геодезических измерений (определений) | $\sqrt{(0,07^2 + 0,07^2)} = 0,10$                                                                                                                                                                            | —                          |
| н738У                                | 394 918,57    | 1 331 757,93 |                                                         |                                                                                                                                                                                                              |                            |
| н737У                                | 394 918,47    | 1 331 758,04 |                                                         |                                                                                                                                                                                                              |                            |
| н739У                                | 394 915,90    | 1 331 760,50 |                                                         |                                                                                                                                                                                                              |                            |
| н764У                                | 394 911,55    | 1 331 755,86 |                                                         |                                                                                                                                                                                                              |                            |
| н763У                                | 394 914,14    | 1 331 753,34 |                                                         |                                                                                                                                                                                                              |                            |

**2. Сведения о частях границ образуемого земельного участка** \_\_\_\_\_ :ЗУ162 \_\_\_\_\_ :  
 обозначение земельного участка

| Обозначение части границ |       | Горизонтальное проложение (S), м | Описание прохождения части границ | Сведения о согласовании местоположения границ (согласовано/спорное) |
|--------------------------|-------|----------------------------------|-----------------------------------|---------------------------------------------------------------------|
| от т.                    | до т. |                                  |                                   |                                                                     |
| 1                        | 2     | 3                                | 4                                 | 5                                                                   |
| н763У                    | н738У | 6,38                             | —                                 | согласовано                                                         |
| н738У                    | н737У | 0,15                             |                                   |                                                                     |
| н737У                    | н739У | 3,56                             |                                   |                                                                     |
| н739У                    | н764У | 6,36                             |                                   |                                                                     |
| н764У                    | н763У | 3,61                             |                                   |                                                                     |

| 3. Сведения о характеристиках образуемого земельного участка _____ :ЗУ162 _____ : |                                                                                                                                                                                                   |                                                                             |
|-----------------------------------------------------------------------------------|---------------------------------------------------------------------------------------------------------------------------------------------------------------------------------------------------|-----------------------------------------------------------------------------|
| _____ обозначение земельного участка                                              |                                                                                                                                                                                                   |                                                                             |
| № п/п                                                                             | Наименование характеристики земельного участка                                                                                                                                                    | Значение характеристики                                                     |
| 1                                                                                 | 2                                                                                                                                                                                                 | 3                                                                           |
| 1.                                                                                | Адрес земельного участка                                                                                                                                                                          | Российская Федерация, Белгородская область, Белгород г                      |
| 1.1.                                                                              | Сведения о местоположении земельного участка (при отсутствии адреса) в структурированном в соответствии с федеральной информационной адресной системой виде                                       | —                                                                           |
| 1.2.                                                                              | Дополнительные сведения о местоположении земельного участка                                                                                                                                       | —                                                                           |
| 2.                                                                                | Категория земель                                                                                                                                                                                  | Земли населенных пунктов                                                    |
| 3.                                                                                | Вид (виды) разрешенного использования                                                                                                                                                             | Для размещения объектов транспорта. Размещение гаражей для собственных нужд |
| 3.1.                                                                              | Дополнительные сведения об использовании земельного участка                                                                                                                                       | —                                                                           |
| 4.                                                                                | Реестровый номер границ территориальной зоны или в случае отсутствия такого реестрового номера ее индивидуальное обозначение (вид, тип, номер, индекс)                                            | —                                                                           |
| 5.                                                                                | Площадь земельного участка ± величина погрешности определения (вычисления) площади ( $P \pm \Delta P$ ), м <sup>2</sup>                                                                           | 23 ± 2,00                                                                   |
| 6.                                                                                | Формула, примененная для вычисления предельной погрешности определения площади земельного участка, с подставленными значениями и итоговые (вычисленные) значения                                  | $3,5*0,10*\sqrt{(23,00)} = 2$                                               |
| 7.                                                                                | Предельный минимальный и максимальный размеры земельного участка ( $R_{\text{мин}}$ и $R_{\text{макс}}$ ), м <sup>2</sup>                                                                         | $R_{\text{мин}} = \text{—}$<br>$R_{\text{макс}} = \text{—}$                 |
| 8.                                                                                | Кадастровый или иной государственный учетный номер (инвентарный) объекта недвижимости, расположенного на образуемом земельном участке                                                             | —                                                                           |
| 9.                                                                                | Кадастровые номера исходных земельных участков                                                                                                                                                    | —                                                                           |
| 9.1.                                                                              | Кадастровый номер входящего в состав земельного участка, представляющего собой единое землепользование (номер контура многоконтурного земельного участка), преобразование которого осуществляется | —                                                                           |
| 9.2.                                                                              | Кадастровые номера земельных участков, исключаемых из состава измененного (исходного) земельного участка, представляющего собой единое землепользование                                           | —                                                                           |

| 1    | 2                                                                                                                                     | 3      |
|------|---------------------------------------------------------------------------------------------------------------------------------------|--------|
| 9.3. | Кадастровый или иной государственный учетный номер (инвентарный) объекта недвижимости, расположенного на измененном земельном участке | —      |
| 10.  | Условный номер земельного участка                                                                                                     | 162    |
| 11.  | Учетный номер проекта межевания территории                                                                                            | —      |
| 12.  | Дополнительные сведения об образовании земельного участка                                                                             | —      |
| 13.  | Сведения о земельных участках (землях общего пользования, территории общего пользования), посредством которых обеспечивается доступ   | :ЗУ344 |
| 14.  | Иные сведения                                                                                                                         | —      |

**4. Пояснения к сведениям об образуемом земельном участке** \_\_\_\_\_ :ЗУ162 \_\_\_\_\_ :  
 обозначение земельного участка

1. \_\_\_\_\_

**1. Сведения о характерных точках границ образуемого земельного участка** \_\_\_\_\_ :ЗУ163 \_\_\_\_\_ :  
 обозначение земельного участка

Система координат \_\_\_\_\_ МСК-31 \_\_\_\_\_ Зона № \_\_\_\_\_ 1 \_\_\_\_\_

| Обозначение характерных точек границ | Координаты, м |              | Метод определения координат                             | Формулы, примененные для расчета средней квадратической погрешности определения координат характерных точек границ (Mt), с подставленными в такие формулы значениями и итоговые (вычисленные) значения Mt, м | Описание закрепления точки |
|--------------------------------------|---------------|--------------|---------------------------------------------------------|--------------------------------------------------------------------------------------------------------------------------------------------------------------------------------------------------------------|----------------------------|
|                                      | X             | Y            |                                                         |                                                                                                                                                                                                              |                            |
| 1                                    | 2             | 3            | 4                                                       | 5                                                                                                                                                                                                            | 6                          |
| н739У                                | 394 915,90    | 1 331 760,50 | Метод спутниковых геодезических измерений (определений) | $\sqrt{(0,07^2 + 0,07^2)} = 0,10$                                                                                                                                                                            | —                          |
| н537У                                | 394 916,14    | 1 331 760,76 |                                                         |                                                                                                                                                                                                              |                            |
| н536У                                | 394 913,88    | 1 331 762,95 |                                                         |                                                                                                                                                                                                              |                            |
| н742У                                | 394 913,64    | 1 331 762,70 |                                                         |                                                                                                                                                                                                              |                            |
| н765У                                | 394 909,21    | 1 331 758,13 |                                                         |                                                                                                                                                                                                              |                            |



| 1     | 2          | 3            | 4                                                       | 5                                 | 6 |
|-------|------------|--------------|---------------------------------------------------------|-----------------------------------|---|
| н764У | 394 911,55 | 1 331 755,86 | Метод спутниковых геодезических измерений (определений) | $\sqrt{(0,07^2 + 0,07^2)} = 0,10$ | — |
| н739У | 394 915,90 | 1 331 760,50 |                                                         |                                   |   |

**2. Сведения о частях границ образуемого земельного участка** \_\_\_\_\_:ЗУ163 \_\_\_\_\_ :  
 обозначение земельного участка

| Обозначение части границ |       | Горизонтальное проложение (S), м | Описание прохождения части границ | Сведения о согласовании местоположения границ (согласовано/спорное) |
|--------------------------|-------|----------------------------------|-----------------------------------|---------------------------------------------------------------------|
| от т.                    | до т. |                                  |                                   |                                                                     |
| 1                        | 2     | 3                                | 4                                 | 5                                                                   |
| н739У                    | н537У | 0,35                             | —                                 | согласовано                                                         |
| н537У                    | н536У | 3,15                             |                                   |                                                                     |
| н536У                    | н742У | 0,35                             |                                   |                                                                     |
| н742У                    | н765У | 6,36                             |                                   |                                                                     |
| н765У                    | н764У | 3,26                             |                                   |                                                                     |
| н764У                    | н739У | 6,36                             |                                   |                                                                     |

**3. Сведения о характеристиках образуемого земельного участка** \_\_\_\_\_:ЗУ163 \_\_\_\_\_ :  
 обозначение земельного участка

| № п/п | Наименование характеристики земельного участка                                                                                                              | Значение характеристики                                                     |
|-------|-------------------------------------------------------------------------------------------------------------------------------------------------------------|-----------------------------------------------------------------------------|
| 1     | 2                                                                                                                                                           | 3                                                                           |
| 1.    | Адрес земельного участка                                                                                                                                    | Российская Федерация, Белгородская область, Белгород г                      |
| 1.1.  | Сведения о местоположении земельного участка (при отсутствии адреса) в структурированном в соответствии с федеральной информационной адресной системой виде | —                                                                           |
| 1.2.  | Дополнительные сведения о местоположении земельного участка                                                                                                 | —                                                                           |
| 2.    | Категория земель                                                                                                                                            | Земли населенных пунктов                                                    |
| 3.    | Вид (виды) разрешенного использования                                                                                                                       | Для размещения объектов транспорта. Размещение гаражей для собственных нужд |
| 3.1.  | Дополнительные сведения об использовании земельного участка                                                                                                 | —                                                                           |
| 4.    | Реестровый номер границ территориальной зоны или в случае отсутствия такого реестрового номера ее индивидуальное обозначение (вид, тип, номер, индекс)      | —                                                                           |
| 5.    | Площадь земельного участка ± величина погрешности определения (вычисления) площади ( $P \pm \Delta P$ ), м <sup>2</sup>                                     | 22 ± 2,00                                                                   |

| 1                                                               | 2                                                                                                                                                                                                 | 3                                          |
|-----------------------------------------------------------------|---------------------------------------------------------------------------------------------------------------------------------------------------------------------------------------------------|--------------------------------------------|
| 6.                                                              | Формула, примененная для вычисления предельной погрешности определения площади земельного участка, с подставленными значениями и итоговые (вычисленные) значения                                  | $3,5*0,10*\sqrt{(22,00)} = 2$              |
| 7.                                                              | Предельный минимальный и максимальный размеры земельного участка (Рмин) и (Рмакс), м <sup>2</sup>                                                                                                 | Рмин = —<br>Рмакс = —                      |
| 8.                                                              | Кадастровый или иной государственный учетный номер (инвентарный) объекта недвижимости, расположенного на образуемом земельном участке                                                             | —                                          |
| 9.                                                              | Кадастровые номера исходных земельных участков                                                                                                                                                    | —                                          |
| 9.1.                                                            | Кадастровый номер входящего в состав земельного участка, представляющего собой единое землепользование (номер контура многоконтурного земельного участка), преобразование которого осуществляется | —                                          |
| 9.2.                                                            | Кадастровые номера земельных участков, исключаемых из состава измененного (исходного) земельного участка, представляющего собой единое землепользование                                           | —                                          |
| 9.3.                                                            | Кадастровый или иной государственный учетный номер (инвентарный) объекта недвижимости, расположенного на измененном земельном участке                                                             | —                                          |
| 10.                                                             | Условный номер земельного участка                                                                                                                                                                 | 163                                        |
| 11.                                                             | Учетный номер проекта межевания территории                                                                                                                                                        | —                                          |
| 12.                                                             | Дополнительные сведения об образовании земельного участка                                                                                                                                         | —                                          |
| 13.                                                             | Сведения о земельных участках (землях общего пользования, территории общего пользования), посредством которых обеспечивается доступ                                                               | :ЗУ344                                     |
| 14.                                                             | Иные сведения                                                                                                                                                                                     | —                                          |
| <b>4. Пояснения к сведениям об образуемом земельном участке</b> |                                                                                                                                                                                                   | :ЗУ163 :<br>обозначение земельного участка |
| 1.                                                              |                                                                                                                                                                                                   | —                                          |

**1. Сведения о характерных точках границ образуемого земельного участка** \_\_\_\_\_ :ЗУ164 :  
 обозначение земельного участка

Система координат \_\_\_\_\_ МСК-31 \_\_\_\_\_ Зона № \_\_\_\_\_ 1 \_\_\_\_\_

| Обозначение характерных точек границ | Координаты, м |              | Метод определения координат                             | Формулы, примененные для расчета средней квадратической погрешности определения координат характерных точек границ (Mt), с подставленными в такие формулы значениями и итоговые (вычисленные) значения Mt, м | Описание закрепления точки |
|--------------------------------------|---------------|--------------|---------------------------------------------------------|--------------------------------------------------------------------------------------------------------------------------------------------------------------------------------------------------------------|----------------------------|
|                                      | X             | Y            |                                                         |                                                                                                                                                                                                              |                            |
| 1                                    | 2             | 3            | 4                                                       | 5                                                                                                                                                                                                            | 6                          |
| н765У                                | 394 909,21    | 1 331 758,13 | Метод спутниковых геодезических измерений (определений) | $\sqrt{(0,07^2 + 0,07^2)} = 0,10$                                                                                                                                                                            | —                          |
| н742У                                | 394 913,64    | 1 331 762,70 |                                                         |                                                                                                                                                                                                              |                            |
| н741У                                | 394 911,20    | 1 331 765,07 |                                                         |                                                                                                                                                                                                              |                            |
| н745У                                | 394 911,11    | 1 331 765,16 |                                                         |                                                                                                                                                                                                              |                            |
| н766У                                | 394 906,67    | 1 331 760,59 |                                                         |                                                                                                                                                                                                              |                            |
| н765У                                | 394 909,21    | 1 331 758,13 |                                                         |                                                                                                                                                                                                              |                            |

**2. Сведения о частях границ образуемого земельного участка** \_\_\_\_\_ :ЗУ164 :  
 обозначение земельного участка

| Обозначение части границ |       | Горизонтальное проложение (S), м | Описание прохождения части границ | Сведения о согласовании местоположения границ (согласовано/спорное) |
|--------------------------|-------|----------------------------------|-----------------------------------|---------------------------------------------------------------------|
| от т.                    | до т. |                                  |                                   |                                                                     |
| 1                        | 2     | 3                                | 4                                 | 5                                                                   |
| н765У                    | н742У | 6,36                             | —                                 | согласовано                                                         |
| н742У                    | н741У | 3,40                             |                                   |                                                                     |
| н741У                    | н745У | 0,13                             |                                   |                                                                     |
| н745У                    | н766У | 6,37                             |                                   |                                                                     |
| н766У                    | н765У | 3,54                             |                                   |                                                                     |

**3. Сведения о характеристиках образуемого земельного участка** \_\_\_\_\_ :ЗУ164 :  
 обозначение земельного участка

| № п/п | Наименование характеристики земельного участка | Значение характеристики |
|-------|------------------------------------------------|-------------------------|
|-------|------------------------------------------------|-------------------------|

| 1    | 2                                                                                                                                                                                                 | 3                                                                           |
|------|---------------------------------------------------------------------------------------------------------------------------------------------------------------------------------------------------|-----------------------------------------------------------------------------|
| 1.   | Адрес земельного участка                                                                                                                                                                          | Российская Федерация, Белгородская область, Белгород г                      |
| 1.1. | Сведения о местоположении земельного участка (при отсутствии адреса) в структурированном в соответствии с федеральной информационной адресной системой виде                                       | —                                                                           |
| 1.2. | Дополнительные сведения о местоположении земельного участка                                                                                                                                       | —                                                                           |
| 2.   | Категория земель                                                                                                                                                                                  | Земли населенных пунктов                                                    |
| 3.   | Вид (виды) разрешенного использования                                                                                                                                                             | Для размещения объектов транспорта. Размещение гаражей для собственных нужд |
| 3.1. | Дополнительные сведения об использовании земельного участка                                                                                                                                       | —                                                                           |
| 4.   | Реестровый номер границ территориальной зоны или в случае отсутствия такого реестрового номера ее индивидуальное обозначение (вид, тип, номер, индекс)                                            | —                                                                           |
| 5.   | Площадь земельного участка $\pm$ величина погрешности определения (вычисления) площади ( $P \pm \Delta P$ ), м <sup>2</sup>                                                                       | $22 \pm 2,00$                                                               |
| 6.   | Формула, примененная для вычисления предельной погрешности определения площади земельного участка, с подставленными значениями и итоговые (вычисленные) значения                                  | $3,5*0,10*\sqrt{(22,00)} = 2$                                               |
| 7.   | Предельный минимальный и максимальный размеры земельного участка ( $P_{\text{мин}}$ и $P_{\text{макс}}$ ), м <sup>2</sup>                                                                         | $P_{\text{мин}} = \text{—}$<br>$P_{\text{макс}} = \text{—}$                 |
| 8.   | Кадастровый или иной государственный учетный номер (инвентарный) объекта недвижимости, расположенного на образуемом земельном участке                                                             | —                                                                           |
| 9.   | Кадастровые номера исходных земельных участков                                                                                                                                                    | —                                                                           |
| 9.1. | Кадастровый номер входящего в состав земельного участка, представляющего собой единое землепользование (номер контура многоконтурного земельного участка), преобразование которого осуществляется | —                                                                           |
| 9.2. | Кадастровые номера земельных участков, исключаемых из состава измененного (исходного) земельного участка, представляющего собой единое землепользование                                           | —                                                                           |
| 9.3. | Кадастровый или иной государственный учетный номер (инвентарный) объекта недвижимости, расположенного на измененном земельном участке                                                             | —                                                                           |

| 1   | 2                                                                                                                                   | 3      |
|-----|-------------------------------------------------------------------------------------------------------------------------------------|--------|
| 10. | Условный номер земельного участка                                                                                                   | 164    |
| 11. | Учетный номер проекта межевания территории                                                                                          | —      |
| 12. | Дополнительные сведения об образовании земельного участка                                                                           | —      |
| 13. | Сведения о земельных участках (землях общего пользования, территории общего пользования), посредством которых обеспечивается доступ | :ЗУ344 |
| 14. | Иные сведения                                                                                                                       | —      |

**4. Пояснения к сведениям об образуемом земельном участке** \_\_\_\_\_ :ЗУ164 :  
 обозначение земельного участка

1. \_\_\_\_\_

**1. Сведения о характерных точках границ образуемого земельного участка** \_\_\_\_\_ :ЗУ165 :  
 обозначение земельного участка

Система координат \_\_\_\_\_ МСК-31 \_\_\_\_\_ Зона № \_\_\_\_\_ 1 \_\_\_\_\_

| Обозначение характерных точек границ | Координаты, м |              | Метод определения координат                             | Формулы, примененные для расчета средней квадратической погрешности определения координат характерных точек границ (Mt), с подставленными в такие формулы значениями и итоговые (вычисленные) значения Mt, м | Описание закрепления точки |
|--------------------------------------|---------------|--------------|---------------------------------------------------------|--------------------------------------------------------------------------------------------------------------------------------------------------------------------------------------------------------------|----------------------------|
|                                      | X             | Y            |                                                         |                                                                                                                                                                                                              |                            |
| 1                                    | 2             | 3            | 4                                                       | 5                                                                                                                                                                                                            | 6                          |
| н766У                                | 394 906,67    | 1 331 760,59 | Метод спутниковых геодезических измерений (определений) | $\sqrt{(0,07^2 + 0,07^2)} = 0,10$                                                                                                                                                                            | —                          |
| н745У                                | 394 911,11    | 1 331 765,16 |                                                         |                                                                                                                                                                                                              |                            |
| н744У                                | 394 908,73    | 1 331 767,46 |                                                         |                                                                                                                                                                                                              |                            |
| н749У                                | 394 908,65    | 1 331 767,54 |                                                         |                                                                                                                                                                                                              |                            |
| н767У                                | 394 904,23    | 1 331 763,01 |                                                         |                                                                                                                                                                                                              |                            |
| н766У                                | 394 906,67    | 1 331 760,59 |                                                         |                                                                                                                                                                                                              |                            |

**2. Сведения о частях границ образуемого земельного участка** \_\_\_\_\_ :3У165 \_\_\_\_\_ :  
 обозначение земельного участка

| Обозначение части границ |       | Горизонтальное проложение (S), м | Описание прохождения части границ | Сведения о согласовании местоположения границ (согласовано/спорное) |
|--------------------------|-------|----------------------------------|-----------------------------------|---------------------------------------------------------------------|
| от т.                    | до т. |                                  |                                   |                                                                     |
| 1                        | 2     | 3                                | 4                                 | 5                                                                   |
| н766У                    | н745У | 6,37                             | —                                 | согласовано                                                         |
| н745У                    | н744У | 3,31                             |                                   |                                                                     |
| н744У                    | н749У | 0,11                             |                                   |                                                                     |
| н749У                    | н767У | 6,33                             |                                   |                                                                     |
| н767У                    | н766У | 3,44                             |                                   |                                                                     |

**3. Сведения о характеристиках образуемого земельного участка** \_\_\_\_\_ :3У165 \_\_\_\_\_ :  
 обозначение земельного участка

| № п/п | Наименование характеристики земельного участка                                                                                                                   | Значение характеристики                                                     |
|-------|------------------------------------------------------------------------------------------------------------------------------------------------------------------|-----------------------------------------------------------------------------|
| 1     | 2                                                                                                                                                                | 3                                                                           |
| 1.    | Адрес земельного участка                                                                                                                                         | Российская Федерация, Белгородская область, Белгород г                      |
| 1.1.  | Сведения о местоположении земельного участка (при отсутствии адреса) в структурированном в соответствии с федеральной информационной адресной системой виде      | —                                                                           |
| 1.2.  | Дополнительные сведения о местоположении земельного участка                                                                                                      | —                                                                           |
| 2.    | Категория земель                                                                                                                                                 | Земли населенных пунктов                                                    |
| 3.    | Вид (виды) разрешенного использования                                                                                                                            | Для размещения объектов транспорта. Размещение гаражей для собственных нужд |
| 3.1.  | Дополнительные сведения об использовании земельного участка                                                                                                      | —                                                                           |
| 4.    | Реестровый номер границ территориальной зоны или в случае отсутствия такого реестрового номера ее индивидуальное обозначение (вид, тип, номер, индекс)           | —                                                                           |
| 5.    | Площадь земельного участка ± величина погрешности определения (вычисления) площади ( $P \pm \Delta P$ ), м <sup>2</sup>                                          | $22 \pm 2,00$                                                               |
| 6.    | Формула, примененная для вычисления предельной погрешности определения площади земельного участка, с подставленными значениями и итоговые (вычисленные) значения | $3,5 * 0,10 * \sqrt{(22,00)} = 2$                                           |
| 7.    | Предельный минимальный и максимальный размеры земельного участка (Рмин) и (Рмакс), м <sup>2</sup>                                                                | Рмин = —<br>Рмакс = —                                                       |

| 1    | 2                                                                                                                                                                                                 | 3      |
|------|---------------------------------------------------------------------------------------------------------------------------------------------------------------------------------------------------|--------|
| 8.   | Кадастровый или иной государственный учетный номер (инвентарный) объекта недвижимости, расположенного на образуемом земельном участке                                                             | —      |
| 9.   | Кадастровые номера исходных земельных участков                                                                                                                                                    | —      |
| 9.1. | Кадастровый номер входящего в состав земельного участка, представляющего собой единое землепользование (номер контура многоконтурного земельного участка), преобразование которого осуществляется | —      |
| 9.2. | Кадастровые номера земельных участков, исключаемых из состава измененного (исходного) земельного участка, представляющего собой единое землепользование                                           | —      |
| 9.3. | Кадастровый или иной государственный учетный номер (инвентарный) объекта недвижимости, расположенного на измененном земельном участке                                                             | —      |
| 10.  | Условный номер земельного участка                                                                                                                                                                 | 165    |
| 11.  | Учетный номер проекта межевания территории                                                                                                                                                        | —      |
| 12.  | Дополнительные сведения об образовании земельного участка                                                                                                                                         | —      |
| 13.  | Сведения о земельных участках (землях общего пользования, территории общего пользования), посредством которых обеспечивается доступ                                                               | :ЗУ344 |
| 14.  | Иные сведения                                                                                                                                                                                     | —      |

**4. Пояснения к сведениям об образуемом земельном участке** :ЗУ165 :  
 обозначение земельного участка

1. —

**1. Сведения о характерных точках границ образуемого земельного участка** :ЗУ166 :  
 обозначение земельного участка

Система координат МСК-31 Зона № 1

| Обозначение характерных точек границ | Координаты, м |   | Метод определения координат | Формулы, примененные для расчета средней квадратической погрешности определения координат характерных точек границ (Mt), с подставленными в такие формулы значениями и итоговые (вычисленные) значения Mt, м | Описание закрепления точки |
|--------------------------------------|---------------|---|-----------------------------|--------------------------------------------------------------------------------------------------------------------------------------------------------------------------------------------------------------|----------------------------|
|                                      | X             | Y |                             |                                                                                                                                                                                                              |                            |
|                                      |               |   |                             |                                                                                                                                                                                                              |                            |

| 1     | 2          | 3            | 4                                                       | 5                                 | 6 |
|-------|------------|--------------|---------------------------------------------------------|-----------------------------------|---|
| н767У | 394 904,23 | 1 331 763,01 | Метод спутниковых геодезических измерений (определений) | $\sqrt{(0,07^2 + 0,07^2)} = 0,10$ | — |
| н749У | 394 908,65 | 1 331 767,54 |                                                         |                                   |   |
| н748У | 394 906,20 | 1 331 769,91 |                                                         |                                   |   |
| н768У | 394 901,74 | 1 331 765,31 |                                                         |                                   |   |
| н767У | 394 904,23 | 1 331 763,01 |                                                         |                                   |   |

**2. Сведения о частях границ образуемого земельного участка** \_\_\_\_\_ :ЗУ166 \_\_\_\_\_ :  
 обозначение земельного участка

| Обозначение части границ |       | Горизонтальное проложение (S), м | Описание прохождения части границ | Сведения о согласовании местоположения границ (согласовано/спорное) |
|--------------------------|-------|----------------------------------|-----------------------------------|---------------------------------------------------------------------|
| от т.                    | до т. |                                  |                                   |                                                                     |
| 1                        | 2     | 3                                | 4                                 | 5                                                                   |
| н767У                    | н749У | 6,33                             | —                                 | согласовано                                                         |
| н749У                    | н748У | 3,41                             |                                   |                                                                     |
| н748У                    | н768У | 6,41                             |                                   |                                                                     |
| н768У                    | н767У | 3,39                             |                                   |                                                                     |

**3. Сведения о характеристиках образуемого земельного участка** \_\_\_\_\_ :ЗУ166 \_\_\_\_\_ :  
 обозначение земельного участка

| № п/п | Наименование характеристики земельного участка                                                                                                              | Значение характеристики                                                     |
|-------|-------------------------------------------------------------------------------------------------------------------------------------------------------------|-----------------------------------------------------------------------------|
| 1     | 2                                                                                                                                                           | 3                                                                           |
| 1.    | Адрес земельного участка                                                                                                                                    | Российская Федерация, Белгородская область, Белгород г                      |
| 1.1.  | Сведения о местоположении земельного участка (при отсутствии адреса) в структурированном в соответствии с федеральной информационной адресной системой виде | —                                                                           |
| 1.2.  | Дополнительные сведения о местоположении земельного участка                                                                                                 | —                                                                           |
| 2.    | Категория земель                                                                                                                                            | Земли населенных пунктов                                                    |
| 3.    | Вид (виды) разрешенного использования                                                                                                                       | Для размещения объектов транспорта. Размещение гаражей для собственных нужд |
| 3.1.  | Дополнительные сведения об использовании земельного участка                                                                                                 | —                                                                           |



| 1                                                               | 2                                                                                                                                                                                                 | 3                                                           |
|-----------------------------------------------------------------|---------------------------------------------------------------------------------------------------------------------------------------------------------------------------------------------------|-------------------------------------------------------------|
| 4.                                                              | Реестровый номер границ территориальной зоны или в случае отсутствия такого реестрового номера ее индивидуальное обозначение (вид, тип, номер, индекс)                                            | —                                                           |
| 5.                                                              | Площадь земельного участка ± величина погрешности определения (вычисления) площади ( $P \pm \Delta P$ ), м <sup>2</sup>                                                                           | 22 ± 2,00                                                   |
| 6.                                                              | Формула, примененная для вычисления предельной погрешности определения площади земельного участка, с подставленными значениями и итоговые (вычисленные) значения                                  | $3,5*0,10*\sqrt{(22,00)} = 2$                               |
| 7.                                                              | Предельный минимальный и максимальный размеры земельного участка ( $P_{\text{мин}}$ и $P_{\text{макс}}$ ), м <sup>2</sup>                                                                         | $P_{\text{мин}} = \text{—}$<br>$P_{\text{макс}} = \text{—}$ |
| 8.                                                              | Кадастровый или иной государственный учетный номер (инвентарный) объекта недвижимости, расположенного на образуемом земельном участке                                                             | —                                                           |
| 9.                                                              | Кадастровые номера исходных земельных участков                                                                                                                                                    | —                                                           |
| 9.1.                                                            | Кадастровый номер входящего в состав земельного участка, представляющего собой единое землепользование (номер контура многоконтурного земельного участка), преобразование которого осуществляется | —                                                           |
| 9.2.                                                            | Кадастровые номера земельных участков, исключаемых из состава измененного (исходного) земельного участка, представляющего собой единое землепользование                                           | —                                                           |
| 9.3.                                                            | Кадастровый или иной государственный учетный номер (инвентарный) объекта недвижимости, расположенного на измененном земельном участке                                                             | —                                                           |
| 10.                                                             | Условный номер земельного участка                                                                                                                                                                 | 166                                                         |
| 11.                                                             | Учетный номер проекта межевания территории                                                                                                                                                        | —                                                           |
| 12.                                                             | Дополнительные сведения об образовании земельного участка                                                                                                                                         | —                                                           |
| 13.                                                             | Сведения о земельных участках (землях общего пользования, территории общего пользования), посредством которых обеспечивается доступ                                                               | :ЗУ344                                                      |
| 14.                                                             | Иные сведения                                                                                                                                                                                     | —                                                           |
| <b>4. Пояснения к сведениям об образуемом земельном участке</b> |                                                                                                                                                                                                   | :ЗУ166 :<br>обозначение земельного участка                  |

1. \_\_\_\_\_

**1. Сведения о характерных точках границ образуемого земельного участка** \_\_\_\_\_ :ЗУ167 \_\_\_\_\_ :  
 обозначение земельного участка

Система координат \_\_\_\_\_ МСК-31 \_\_\_\_\_ Зона № \_\_\_\_\_ 1 \_\_\_\_\_

| Обозначение характерных точек границ | Координаты, м |              | Метод определения координат                             | Формулы, примененные для расчета средней квадратической погрешности определения координат характерных точек границ (Mt), с подставленными в такие формулы значениями и итоговые (вычисленные) значения Mt, м | Описание закрепления точки |
|--------------------------------------|---------------|--------------|---------------------------------------------------------|--------------------------------------------------------------------------------------------------------------------------------------------------------------------------------------------------------------|----------------------------|
|                                      | X             | Y            |                                                         |                                                                                                                                                                                                              |                            |
| 1                                    | 2             | 3            | 4                                                       | 5                                                                                                                                                                                                            | 6                          |
| н748У                                | 394 906,20    | 1 331 769,91 | Метод спутниковых геодезических измерений (определений) | $\sqrt{(0,07^2 + 0,07^2)} = 0,10$                                                                                                                                                                            | —                          |
| н747У                                | 394 906,10    | 1 331 770,01 |                                                         |                                                                                                                                                                                                              |                            |
| н527У                                | 394 903,72    | 1 331 772,31 |                                                         |                                                                                                                                                                                                              |                            |
| н526У                                | 394 899,29    | 1 331 767,74 |                                                         |                                                                                                                                                                                                              |                            |
| н768У                                | 394 901,74    | 1 331 765,31 |                                                         |                                                                                                                                                                                                              |                            |
| н748У                                | 394 906,20    | 1 331 769,91 |                                                         |                                                                                                                                                                                                              |                            |

**2. Сведения о частях границ образуемого земельного участка** \_\_\_\_\_ :ЗУ167 \_\_\_\_\_ :  
 обозначение земельного участка

| Обозначение части границ |       | Горизонтальное проложение (S), м | Описание прохождения части границ | Сведения о согласовании местоположения границ (согласовано/спорное) |
|--------------------------|-------|----------------------------------|-----------------------------------|---------------------------------------------------------------------|
| от т.                    | до т. |                                  |                                   |                                                                     |
| 1                        | 2     | 3                                | 4                                 | 5                                                                   |
| н748У                    | н747У | 0,14                             | —                                 | согласовано                                                         |
| н747У                    | н527У | 3,31                             |                                   |                                                                     |
| н527У                    | н526У | 6,36                             |                                   |                                                                     |
| н526У                    | н768У | 3,45                             |                                   |                                                                     |
| н768У                    | н748У | 6,41                             |                                   |                                                                     |

| 3. Сведения о характеристиках образуемого земельного участка _____:ЗУ167 _____: |                                                                                                                                                                                                   |                                                                             |
|---------------------------------------------------------------------------------|---------------------------------------------------------------------------------------------------------------------------------------------------------------------------------------------------|-----------------------------------------------------------------------------|
| обозначение земельного участка                                                  |                                                                                                                                                                                                   |                                                                             |
| № п/п                                                                           | Наименование характеристики земельного участка                                                                                                                                                    | Значение характеристики                                                     |
| 1                                                                               | 2                                                                                                                                                                                                 | 3                                                                           |
| 1.                                                                              | Адрес земельного участка                                                                                                                                                                          | Российская Федерация, Белгородская область, Белгород г                      |
| 1.1.                                                                            | Сведения о местоположении земельного участка (при отсутствии адреса) в структурированном в соответствии с федеральной информационной адресной системой виде                                       | —                                                                           |
| 1.2.                                                                            | Дополнительные сведения о местоположении земельного участка                                                                                                                                       | —                                                                           |
| 2.                                                                              | Категория земель                                                                                                                                                                                  | Земли населенных пунктов                                                    |
| 3.                                                                              | Вид (виды) разрешенного использования                                                                                                                                                             | Для размещения объектов транспорта. Размещение гаражей для собственных нужд |
| 3.1.                                                                            | Дополнительные сведения об использовании земельного участка                                                                                                                                       | —                                                                           |
| 4.                                                                              | Реестровый номер границ территориальной зоны или в случае отсутствия такого реестрового номера ее индивидуальное обозначение (вид, тип, номер, индекс)                                            | —                                                                           |
| 5.                                                                              | Площадь земельного участка ± величина погрешности определения (вычисления) площади ( $P \pm \Delta P$ ), м <sup>2</sup>                                                                           | 22 ± 2,00                                                                   |
| 6.                                                                              | Формула, примененная для вычисления предельной погрешности определения площади земельного участка, с подставленными значениями и итоговые (вычисленные) значения                                  | $3,5*0,10*\sqrt{(22,00)} = 2$                                               |
| 7.                                                                              | Предельный минимальный и максимальный размеры земельного участка ( $R_{\text{мин}}$ и ( $R_{\text{макс}}$ ), м <sup>2</sup>                                                                       | $R_{\text{мин}} = \text{—}$<br>$R_{\text{макс}} = \text{—}$                 |
| 8.                                                                              | Кадастровый или иной государственный учетный номер (инвентарный) объекта недвижимости, расположенного на образуемом земельном участке                                                             | —                                                                           |
| 9.                                                                              | Кадастровые номера исходных земельных участков                                                                                                                                                    | —                                                                           |
| 9.1.                                                                            | Кадастровый номер входящего в состав земельного участка, представляющего собой единое землепользование (номер контура многоконтурного земельного участка), преобразование которого осуществляется | —                                                                           |
| 9.2.                                                                            | Кадастровые номера земельных участков, исключаемых из состава измененного (исходного) земельного участка, представляющего собой единое землепользование                                           | —                                                                           |

| 1    | 2                                                                                                                                     | 3      |
|------|---------------------------------------------------------------------------------------------------------------------------------------|--------|
| 9.3. | Кадастровый или иной государственный учетный номер (инвентарный) объекта недвижимости, расположенного на измененном земельном участке | —      |
| 10.  | Условный номер земельного участка                                                                                                     | 167    |
| 11.  | Учетный номер проекта межевания территории                                                                                            | —      |
| 12.  | Дополнительные сведения об образовании земельного участка                                                                             | —      |
| 13.  | Сведения о земельных участках (землях общего пользования, территории общего пользования), посредством которых обеспечивается доступ   | :ЗУ344 |
| 14.  | Иные сведения                                                                                                                         | —      |

**4. Пояснения к сведениям об образуемом земельном участке** \_\_\_\_\_ :ЗУ167 \_\_\_\_\_ :  
 обозначение земельного участка

1. \_\_\_\_\_

**1. Сведения о характерных точках границ образуемого земельного участка** \_\_\_\_\_ :ЗУ168 \_\_\_\_\_ :  
 обозначение земельного участка

Система координат \_\_\_\_\_ МСК-31 \_\_\_\_\_ Зона № \_\_\_\_\_ 1 \_\_\_\_\_

| Обозначение характерных точек границ | Координаты, м |              | Метод определения координат                             | Формулы, примененные для расчета средней квадратической погрешности определения координат характерных точек границ (Mt), с подставленными в такие формулы значениями и итоговые (вычисленные) значения Mt, м | Описание закрепления точки |
|--------------------------------------|---------------|--------------|---------------------------------------------------------|--------------------------------------------------------------------------------------------------------------------------------------------------------------------------------------------------------------|----------------------------|
|                                      | X             | Y            |                                                         |                                                                                                                                                                                                              |                            |
| 1                                    | 2             | 3            | 4                                                       | 5                                                                                                                                                                                                            | 6                          |
| н528У                                | 394 901,36    | 1 331 774,60 | Метод спутниковых геодезических измерений (определений) | $\sqrt{(0,07^2 + 0,07^2)} = 0,10$                                                                                                                                                                            | —                          |
| н753У                                | 394 898,89    | 1 331 777,00 |                                                         |                                                                                                                                                                                                              |                            |
| н769У                                | 394 894,44    | 1 331 772,41 |                                                         |                                                                                                                                                                                                              |                            |
| н529У                                | 394 896,93    | 1 331 770,03 |                                                         |                                                                                                                                                                                                              |                            |
| н528У                                | 394 901,36    | 1 331 774,60 |                                                         |                                                                                                                                                                                                              |                            |

**2. Сведения о частях границ образуемого земельного участка** \_\_\_\_\_ :ЗУ168 :  
 обозначение земельного участка

| Обозначение части границ |       | Горизонтальное проложение (S), м | Описание прохождения части границ | Сведения о согласовании местоположения границ (согласовано/спорное) |
|--------------------------|-------|----------------------------------|-----------------------------------|---------------------------------------------------------------------|
| от т.                    | до т. |                                  |                                   |                                                                     |
| 1                        | 2     | 3                                | 4                                 | 5                                                                   |
| н528У                    | н753У | 3,44                             | —                                 | согласовано                                                         |
| н753У                    | н769У | 6,39                             |                                   |                                                                     |
| н769У                    | н529У | 3,44                             |                                   |                                                                     |
| н529У                    | н528У | 6,36                             |                                   |                                                                     |

**3. Сведения о характеристиках образуемого земельного участка** \_\_\_\_\_ :ЗУ168 :  
 обозначение земельного участка

| № п/п | Наименование характеристики земельного участка                                                                                                                   | Значение характеристики                                                     |
|-------|------------------------------------------------------------------------------------------------------------------------------------------------------------------|-----------------------------------------------------------------------------|
| 1     | 2                                                                                                                                                                | 3                                                                           |
| 1.    | Адрес земельного участка                                                                                                                                         | Российская Федерация, Белгородская область, Белгород г                      |
| 1.1.  | Сведения о местоположении земельного участка (при отсутствии адреса) в структурированном в соответствии с федеральной информационной адресной системой виде      | —                                                                           |
| 1.2.  | Дополнительные сведения о местоположении земельного участка                                                                                                      | —                                                                           |
| 2.    | Категория земель                                                                                                                                                 | Земли населенных пунктов                                                    |
| 3.    | Вид (виды) разрешенного использования                                                                                                                            | Для размещения объектов транспорта. Размещение гаражей для собственных нужд |
| 3.1.  | Дополнительные сведения об использовании земельного участка                                                                                                      | —                                                                           |
| 4.    | Реестровый номер границ территориальной зоны или в случае отсутствия такого реестрового номера ее индивидуальное обозначение (вид, тип, номер, индекс)           | —                                                                           |
| 5.    | Площадь земельного участка ± величина погрешности определения (вычисления) площади ( $P \pm \Delta P$ ), м <sup>2</sup>                                          | 22 ± 2,00                                                                   |
| 6.    | Формула, примененная для вычисления предельной погрешности определения площади земельного участка, с подставленными значениями и итоговые (вычисленные) значения | $3,5 * 0,10 * \sqrt{(22,00)} = 2$                                           |
| 7.    | Предельный минимальный и максимальный размеры земельного участка (Рмин) и (Рмакс), м <sup>2</sup>                                                                | Рмин = —<br>Рмакс = —                                                       |

| 1    | 2                                                                                                                                                                                                 | 3      |
|------|---------------------------------------------------------------------------------------------------------------------------------------------------------------------------------------------------|--------|
| 8.   | Кадастровый или иной государственный учетный номер (инвентарный) объекта недвижимости, расположенного на образуемом земельном участке                                                             | —      |
| 9.   | Кадастровые номера исходных земельных участков                                                                                                                                                    | —      |
| 9.1. | Кадастровый номер входящего в состав земельного участка, представляющего собой единое землепользование (номер контура многоконтурного земельного участка), преобразование которого осуществляется | —      |
| 9.2. | Кадастровые номера земельных участков, исключаемых из состава измененного (исходного) земельного участка, представляющего собой единое землепользование                                           | —      |
| 9.3. | Кадастровый или иной государственный учетный номер (инвентарный) объекта недвижимости, расположенного на измененном земельном участке                                                             | —      |
| 10.  | Условный номер земельного участка                                                                                                                                                                 | 168    |
| 11.  | Учетный номер проекта межевания территории                                                                                                                                                        | —      |
| 12.  | Дополнительные сведения об образовании земельного участка                                                                                                                                         | —      |
| 13.  | Сведения о земельных участках (землях общего пользования, территории общего пользования), посредством которых обеспечивается доступ                                                               | :ЗУ344 |
| 14.  | Иные сведения                                                                                                                                                                                     | —      |

**4. Пояснения к сведениям об образуемом земельном участке** :ЗУ168 :  
 обозначение земельного участка

1. —

**1. Сведения о характерных точках границ образуемого земельного участка** :ЗУ169 :  
 обозначение земельного участка

Система координат МСК-31 Зона № 1

| Обозначение характерных точек границ | Координаты, м |   | Метод определения координат | Формулы, примененные для расчета средней квадратической погрешности определения координат характерных точек границ (Mt), с подставленными в такие формулы значениями и итоговые (вычисленные) значения Mt, м | Описание закрепления точки |
|--------------------------------------|---------------|---|-----------------------------|--------------------------------------------------------------------------------------------------------------------------------------------------------------------------------------------------------------|----------------------------|
|                                      | X             | Y |                             |                                                                                                                                                                                                              |                            |
|                                      |               |   |                             |                                                                                                                                                                                                              |                            |

| 1     | 2          | 3            | 4                                                       | 5                                 | 6 |
|-------|------------|--------------|---------------------------------------------------------|-----------------------------------|---|
| н769У | 394 894,44 | 1 331 772,41 | Метод спутниковых геодезических измерений (определений) | $\sqrt{(0,07^2 + 0,07^2)} = 0,10$ | — |
| н753У | 394 898,89 | 1 331 777,00 |                                                         |                                   |   |
| н754У | 394 896,26 | 1 331 779,66 |                                                         |                                   |   |
| н770У | 394 891,77 | 1 331 775,02 |                                                         |                                   |   |
| н769У | 394 894,44 | 1 331 772,41 |                                                         |                                   |   |

**2. Сведения о частях границ образуемого земельного участка** \_\_\_\_\_ :ЗУ169 \_\_\_\_\_ :  
 обозначение земельного участка

| Обозначение части границ |       | Горизонтальное проложение (S), м | Описание прохождения части границ | Сведения о согласовании местоположения границ (согласовано/спорное) |
|--------------------------|-------|----------------------------------|-----------------------------------|---------------------------------------------------------------------|
| от т.                    | до т. |                                  |                                   |                                                                     |
| 1                        | 2     | 3                                | 4                                 | 5                                                                   |
| н769У                    | н753У | 6,39                             | —                                 | согласовано                                                         |
| н753У                    | н754У | 3,74                             |                                   |                                                                     |
| н754У                    | н770У | 6,46                             |                                   |                                                                     |
| н770У                    | н769У | 3,73                             |                                   |                                                                     |

**3. Сведения о характеристиках образуемого земельного участка** \_\_\_\_\_ :ЗУ169 \_\_\_\_\_ :  
 обозначение земельного участка

| № п/п | Наименование характеристики земельного участка                                                                                                              | Значение характеристики                                                     |
|-------|-------------------------------------------------------------------------------------------------------------------------------------------------------------|-----------------------------------------------------------------------------|
| 1     | 2                                                                                                                                                           | 3                                                                           |
| 1.    | Адрес земельного участка                                                                                                                                    | Российская Федерация, Белгородская область, Белгород г                      |
| 1.1.  | Сведения о местоположении земельного участка (при отсутствии адреса) в структурированном в соответствии с федеральной информационной адресной системой виде | —                                                                           |
| 1.2.  | Дополнительные сведения о местоположении земельного участка                                                                                                 | —                                                                           |
| 2.    | Категория земель                                                                                                                                            | Земли населенных пунктов                                                    |
| 3.    | Вид (виды) разрешенного использования                                                                                                                       | Для размещения объектов транспорта. Размещение гаражей для собственных нужд |
| 3.1.  | Дополнительные сведения об использовании земельного участка                                                                                                 | —                                                                           |

| 1                                                               | 2                                                                                                                                                                                                 | 3                                                           |
|-----------------------------------------------------------------|---------------------------------------------------------------------------------------------------------------------------------------------------------------------------------------------------|-------------------------------------------------------------|
| 4.                                                              | Реестровый номер границ территориальной зоны или в случае отсутствия такого реестрового номера ее индивидуальное обозначение (вид, тип, номер, индекс)                                            | —                                                           |
| 5.                                                              | Площадь земельного участка ± величина погрешности определения (вычисления) площади ( $P \pm \Delta P$ ), м <sup>2</sup>                                                                           | 24 ± 2,00                                                   |
| 6.                                                              | Формула, примененная для вычисления предельной погрешности определения площади земельного участка, с подставленными значениями и итоговые (вычисленные) значения                                  | $3,5 * 0,10 * \sqrt{(24,00)} = 2$                           |
| 7.                                                              | Предельный минимальный и максимальный размеры земельного участка ( $P_{\text{мин}}$ и $P_{\text{макс}}$ ), м <sup>2</sup>                                                                         | $P_{\text{мин}} = \text{—}$<br>$P_{\text{макс}} = \text{—}$ |
| 8.                                                              | Кадастровый или иной государственный учетный номер (инвентарный) объекта недвижимости, расположенного на образуемом земельном участке                                                             | —                                                           |
| 9.                                                              | Кадастровые номера исходных земельных участков                                                                                                                                                    | —                                                           |
| 9.1.                                                            | Кадастровый номер входящего в состав земельного участка, представляющего собой единое землепользование (номер контура многоконтурного земельного участка), преобразование которого осуществляется | —                                                           |
| 9.2.                                                            | Кадастровые номера земельных участков, исключаемых из состава измененного (исходного) земельного участка, представляющего собой единое землепользование                                           | —                                                           |
| 9.3.                                                            | Кадастровый или иной государственный учетный номер (инвентарный) объекта недвижимости, расположенного на измененном земельном участке                                                             | —                                                           |
| 10.                                                             | Условный номер земельного участка                                                                                                                                                                 | 169                                                         |
| 11.                                                             | Учетный номер проекта межевания территории                                                                                                                                                        | —                                                           |
| 12.                                                             | Дополнительные сведения об образовании земельного участка                                                                                                                                         | —                                                           |
| 13.                                                             | Сведения о земельных участках (землях общего пользования, территории общего пользования), посредством которых обеспечивается доступ                                                               | :ЗУ344                                                      |
| 14.                                                             | Иные сведения                                                                                                                                                                                     | —                                                           |
| <b>4. Пояснения к сведениям об образуемом земельном участке</b> |                                                                                                                                                                                                   | :ЗУ169 :<br>обозначение земельного участка                  |



1. \_\_\_\_\_

**1. Сведения о характерных точках границ образуемого земельного участка** \_\_\_\_\_ :ЗУ170 :  
 обозначение земельного участка

Система координат \_\_\_\_\_ МСК-31 \_\_\_\_\_ Зона № \_\_\_\_\_ 1 \_\_\_\_\_

| Обозначение характерных точек границ | Координаты, м |              | Метод определения координат                             | Формулы, примененные для расчета средней квадратической погрешности определения координат характерных точек границ (Mt), с подставленными в такие формулы значениями и итоговые (вычисленные) значения Mt, м | Описание закрепления точки |
|--------------------------------------|---------------|--------------|---------------------------------------------------------|--------------------------------------------------------------------------------------------------------------------------------------------------------------------------------------------------------------|----------------------------|
|                                      | X             | Y            |                                                         |                                                                                                                                                                                                              |                            |
| 1                                    | 2             | 3            | 4                                                       | 5                                                                                                                                                                                                            | 6                          |
| н754У                                | 394 896,26    | 1 331 779,66 | Метод спутниковых геодезических измерений (определений) | $\sqrt{(0,07^2 + 0,07^2)} = 0,10$                                                                                                                                                                            | —                          |
| н533У                                | 394 896,15    | 1 331 779,78 |                                                         |                                                                                                                                                                                                              |                            |
| н532У                                | 394 892,78    | 1 331 782,99 |                                                         |                                                                                                                                                                                                              |                            |
| н771У                                | 394 892,59    | 1 331 783,17 |                                                         |                                                                                                                                                                                                              |                            |
| н772У                                | 394 892,45    | 1 331 783,03 |                                                         |                                                                                                                                                                                                              |                            |
| н773У                                | 394 888,09    | 1 331 778,58 |                                                         |                                                                                                                                                                                                              |                            |
| н770У                                | 394 891,77    | 1 331 775,02 |                                                         |                                                                                                                                                                                                              |                            |
| н754У                                | 394 896,26    | 1 331 779,66 |                                                         |                                                                                                                                                                                                              |                            |

**2. Сведения о частях границ образуемого земельного участка** \_\_\_\_\_ :ЗУ170 :  
 обозначение земельного участка

| Обозначение части границ |       | Горизонтальное проложение (S), м | Описание прохождения части границ | Сведения о согласовании местоположения границ (согласовано/спорное) |
|--------------------------|-------|----------------------------------|-----------------------------------|---------------------------------------------------------------------|
| от т.                    | до т. |                                  |                                   |                                                                     |
| 1                        | 2     | 3                                | 4                                 | 5                                                                   |
| н754У                    | н533У | 0,16                             | —                                 | согласовано                                                         |
| н533У                    | н532У | 4,65                             |                                   |                                                                     |
| н532У                    | н771У | 0,26                             |                                   |                                                                     |

| 1     | 2     | 3    | 4 | 5           |
|-------|-------|------|---|-------------|
| н771У | н772У | 0,20 | — | согласовано |
| н772У | н773У | 6,23 |   |             |
| н773У | н770У | 5,12 |   |             |
| н770У | н754У | 6,46 |   |             |

**3. Сведения о характеристиках образуемого земельного участка** \_\_\_\_\_ :ЗУ170 \_\_\_\_\_ :  
 обозначение земельного участка

| № п/п | Наименование характеристики земельного участка                                                                                                                   | Значение характеристики                                                     |
|-------|------------------------------------------------------------------------------------------------------------------------------------------------------------------|-----------------------------------------------------------------------------|
| 1     | 2                                                                                                                                                                | 3                                                                           |
| 1.    | Адрес земельного участка                                                                                                                                         | Российская Федерация, Белгородская область, Белгород г                      |
| 1.1.  | Сведения о местоположении земельного участка (при отсутствии адреса) в структурированном в соответствии с федеральной информационной адресной системой виде      | —                                                                           |
| 1.2.  | Дополнительные сведения о местоположении земельного участка                                                                                                      | —                                                                           |
| 2.    | Категория земель                                                                                                                                                 | Земли населенных пунктов                                                    |
| 3.    | Вид (виды) разрешенного использования                                                                                                                            | Для размещения объектов транспорта. Размещение гаражей для собственных нужд |
| 3.1.  | Дополнительные сведения об использовании земельного участка                                                                                                      | —                                                                           |
| 4.    | Реестровый номер границ территориальной зоны или в случае отсутствия такого реестрового номера ее индивидуальное обозначение (вид, тип, номер, индекс)           | —                                                                           |
| 5.    | Площадь земельного участка ± величина погрешности определения (вычисления) площади ( $P \pm \Delta P$ ), м <sup>2</sup>                                          | 33 ± 2,00                                                                   |
| 6.    | Формула, примененная для вычисления предельной погрешности определения площади земельного участка, с подставленными значениями и итоговые (вычисленные) значения | $3,5*0,10*\sqrt{(33,00)} = 2$                                               |
| 7.    | Предельный минимальный и максимальный размеры земельного участка (Р <sub>мин</sub> ) и (Р <sub>макс</sub> ), м <sup>2</sup>                                      | Р <sub>мин</sub> = —<br>Р <sub>макс</sub> = —                               |
| 8.    | Кадастровый или иной государственный учетный номер (инвентарный) объекта недвижимости, расположенного на образуемом земельном участке                            | —                                                                           |
| 9.    | Кадастровые номера исходных земельных участков                                                                                                                   | —                                                                           |

| 1    | 2                                                                                                                                                                                                 | 3      |
|------|---------------------------------------------------------------------------------------------------------------------------------------------------------------------------------------------------|--------|
| 9.1. | Кадастровый номер входящего в состав земельного участка, представляющего собой единое землепользование (номер контура многоконтурного земельного участка), преобразование которого осуществляется | —      |
| 9.2. | Кадастровые номера земельных участков, исключаемых из состава измененного (исходного) земельного участка, представляющего собой единое землепользование                                           | —      |
| 9.3. | Кадастровый или иной государственный учетный номер (инвентарный) объекта недвижимости, расположенного на измененном земельном участке                                                             | —      |
| 10.  | Условный номер земельного участка                                                                                                                                                                 | 170    |
| 11.  | Учетный номер проекта межевания территории                                                                                                                                                        | —      |
| 12.  | Дополнительные сведения об образовании земельного участка                                                                                                                                         | —      |
| 13.  | Сведения о земельных участках (землях общего пользования, территории общего пользования), посредством которых обеспечивается доступ                                                               | :ЗУ344 |
| 14.  | Иные сведения                                                                                                                                                                                     | —      |

**4. Пояснения к сведениям об образуемом земельном участке** \_\_\_\_\_ :  
 \_\_\_\_\_ :ЗУ170 \_\_\_\_\_ :  
 обозначение земельного участка

1. \_\_\_\_\_

**1. Сведения о характерных точках границ образуемого земельного участка** \_\_\_\_\_ :  
 \_\_\_\_\_ :ЗУ171 \_\_\_\_\_ :  
 обозначение земельного участка

Система координат \_\_\_\_\_ МСК-31 \_\_\_\_\_ Зона № \_\_\_\_\_ 1 \_\_\_\_\_

| Обозначение характерных точек границ | Координаты, м |              | Метод определения координат                             | Формулы, примененные для расчета средней квадратической погрешности определения координат характерных точек границ (Mt), с подставленными в такие формулы значениями и итоговые (вычисленные) значения Mt, м | Описание закрепления точки |
|--------------------------------------|---------------|--------------|---------------------------------------------------------|--------------------------------------------------------------------------------------------------------------------------------------------------------------------------------------------------------------|----------------------------|
|                                      | X             | Y            |                                                         |                                                                                                                                                                                                              |                            |
| 1                                    | 2             | 3            | 4                                                       | 5                                                                                                                                                                                                            | 6                          |
| н305У                                | 395 012,06    | 1 331 675,74 | Метод спутниковых геодезических измерений (определений) | $\sqrt{(0,07^2 + 0,07^2)} = 0,10$                                                                                                                                                                            | —                          |

| 1     | 2          | 3            | 4                                                       | 5                                 | 6 |
|-------|------------|--------------|---------------------------------------------------------|-----------------------------------|---|
| н774У | 395 009,26 | 1 331 678,38 | Метод спутниковых геодезических измерений (определений) | $\sqrt{(0,07^2 + 0,07^2)} = 0,10$ | — |
| 775   | 395 009,18 | 1 331 678,29 |                                                         |                                   |   |
| 776   | 395 004,98 | 1 331 673,93 |                                                         |                                   |   |
| н777У | 395 007,60 | 1 331 671,35 |                                                         |                                   |   |
| н306У | 395 007,80 | 1 331 671,56 |                                                         |                                   |   |
| н305У | 395 012,06 | 1 331 675,74 |                                                         |                                   |   |

**2. Сведения о частях границ образуемого земельного участка** \_\_\_\_\_:ЗУ171 \_\_\_\_\_ :  
 обозначение земельного участка

| Обозначение части границ |       | Горизонтальное проложение (S), м | Описание прохождения части границ | Сведения о согласовании местоположения границ (согласовано/спорное) |
|--------------------------|-------|----------------------------------|-----------------------------------|---------------------------------------------------------------------|
| от т.                    | до т. |                                  |                                   |                                                                     |
| 1                        | 2     | 3                                | 4                                 | 5                                                                   |
| н305У                    | н774У | 3,85                             | —                                 | согласовано                                                         |
| н774У                    | 775   | 0,12                             |                                   |                                                                     |
| 775                      | 776   | 6,05                             |                                   |                                                                     |
| 776                      | н777У | 3,68                             |                                   |                                                                     |
| н777У                    | н306У | 0,29                             |                                   |                                                                     |
| н306У                    | н305У | 5,97                             |                                   |                                                                     |

**3. Сведения о характеристиках образуемого земельного участка** \_\_\_\_\_:ЗУ171 \_\_\_\_\_ :  
 обозначение земельного участка

| № п/п | Наименование характеристики земельного участка                                                                                                              | Значение характеристики                                                     |
|-------|-------------------------------------------------------------------------------------------------------------------------------------------------------------|-----------------------------------------------------------------------------|
| 1     | 2                                                                                                                                                           | 3                                                                           |
| 1.    | Адрес земельного участка                                                                                                                                    | Российская Федерация, Белгородская область, Белгород г                      |
| 1.1.  | Сведения о местоположении земельного участка (при отсутствии адреса) в структурированном в соответствии с федеральной информационной адресной системой виде | —                                                                           |
| 1.2.  | Дополнительные сведения о местоположении земельного участка                                                                                                 | —                                                                           |
| 2.    | Категория земель                                                                                                                                            | Земли населенных пунктов                                                    |
| 3.    | Вид (виды) разрешенного использования                                                                                                                       | Для размещения объектов транспорта. Размещение гаражей для собственных нужд |

| 1    | 2                                                                                                                                                                                                 | 3                                                           |
|------|---------------------------------------------------------------------------------------------------------------------------------------------------------------------------------------------------|-------------------------------------------------------------|
| 3.1. | Дополнительные сведения об использовании земельного участка                                                                                                                                       | —                                                           |
| 4.   | Реестровый номер границ территориальной зоны или в случае отсутствия такого реестрового номера ее индивидуальное обозначение (вид, тип, номер, индекс)                                            | —                                                           |
| 5.   | Площадь земельного участка $\pm$ величина погрешности определения (вычисления) площади ( $P \pm \Delta P$ ), м <sup>2</sup>                                                                       | 23 $\pm$ 2,00                                               |
| 6.   | Формула, примененная для вычисления предельной погрешности определения площади земельного участка, с подставленными значениями и итоговые (вычисленные) значения                                  | $3,5 * 0,10 * \sqrt{(23,00)} = 2$                           |
| 7.   | Предельный минимальный и максимальный размеры земельного участка ( $P_{\text{мин}}$ и ( $P_{\text{макс}}$ ), м <sup>2</sup>                                                                       | $P_{\text{мин}} = \text{—}$<br>$P_{\text{макс}} = \text{—}$ |
| 8.   | Кадастровый или иной государственный учетный номер (инвентарный) объекта недвижимости, расположенного на образуемом земельном участке                                                             | —                                                           |
| 9.   | Кадастровые номера исходных земельных участков                                                                                                                                                    | —                                                           |
| 9.1. | Кадастровый номер входящего в состав земельного участка, представляющего собой единое землепользование (номер контура многоконтурного земельного участка), преобразование которого осуществляется | —                                                           |
| 9.2. | Кадастровые номера земельных участков, исключаемых из состава измененного (исходного) земельного участка, представляющего собой единое землепользование                                           | —                                                           |
| 9.3. | Кадастровый или иной государственный учетный номер (инвентарный) объекта недвижимости, расположенного на измененном земельном участке                                                             | —                                                           |
| 10.  | Условный номер земельного участка                                                                                                                                                                 | 171                                                         |
| 11.  | Учетный номер проекта межевания территории                                                                                                                                                        | —                                                           |
| 12.  | Дополнительные сведения об образовании земельного участка                                                                                                                                         | —                                                           |
| 13.  | Сведения о земельных участках (землях общего пользования, территории общего пользования), посредством которых обеспечивается доступ                                                               | :ЗУ343                                                      |
| 14.  | Иные сведения                                                                                                                                                                                     | —                                                           |

**4. Пояснения к сведениям об образуемом земельном участке** \_\_\_\_\_ :  
 :ЗУ171  
 обозначение земельного участка

1. \_\_\_\_\_

**1. Сведения о характерных точках границ образуемого земельного участка** \_\_\_\_\_ :  
 :ЗУ172  
 обозначение земельного участка

Система координат \_\_\_\_\_ МСК-31 \_\_\_\_\_ Зона № \_\_\_\_\_ 1

| Обозначение характерных точек границ | Координаты, м |              | Метод определения координат                             | Формулы, примененные для расчета средней квадратической погрешности определения координат характерных точек границ (Mt), с подставленными в такие формулы значениями и итоговые (вычисленные) значения Mt, м | Описание закрепления точки |
|--------------------------------------|---------------|--------------|---------------------------------------------------------|--------------------------------------------------------------------------------------------------------------------------------------------------------------------------------------------------------------|----------------------------|
|                                      | X             | Y            |                                                         |                                                                                                                                                                                                              |                            |
| 1                                    | 2             | 3            | 4                                                       | 5                                                                                                                                                                                                            | 6                          |
| 778                                  | 395 001,49    | 1 331 685,81 | Метод спутниковых геодезических измерений (определений) | $\sqrt{(0,07^2 + 0,07^2)} = 0,10$                                                                                                                                                                            | —                          |
| 779                                  | 394 998,89    | 1 331 688,26 |                                                         |                                                                                                                                                                                                              |                            |
| 780                                  | 394 994,86    | 1 331 684,09 |                                                         |                                                                                                                                                                                                              |                            |
| 781                                  | 394 997,14    | 1 331 681,31 |                                                         |                                                                                                                                                                                                              |                            |
| 778                                  | 395 001,49    | 1 331 685,81 |                                                         |                                                                                                                                                                                                              |                            |

**2. Сведения о частях границ образуемого земельного участка** \_\_\_\_\_ :  
 :ЗУ172  
 обозначение земельного участка

| Обозначение части границ |       | Горизонтальное проложение (S), м | Описание прохождения части границ | Сведения о согласовании местоположения границ (согласовано/спорное) |
|--------------------------|-------|----------------------------------|-----------------------------------|---------------------------------------------------------------------|
| от т.                    | до т. |                                  |                                   |                                                                     |
| 1                        | 2     | 3                                | 4                                 | 5                                                                   |
| 778                      | 779   | 3,57                             | —                                 | согласовано                                                         |
| 779                      | 780   | 5,80                             |                                   |                                                                     |
| 780                      | 781   | 3,60                             |                                   |                                                                     |
| 781                      | 778   | 6,26                             |                                   |                                                                     |

**3. Сведения о характеристиках образуемого земельного участка** \_\_\_\_\_ :  
 :ЗУ172  
 обозначение земельного участка

| № п/п | Наименование характеристики земельного участка | Значение характеристики |
|-------|------------------------------------------------|-------------------------|
|-------|------------------------------------------------|-------------------------|

| 1    | 2                                                                                                                                                                                                 | 3                                                                           |
|------|---------------------------------------------------------------------------------------------------------------------------------------------------------------------------------------------------|-----------------------------------------------------------------------------|
| 1.   | Адрес земельного участка                                                                                                                                                                          | Российская Федерация, Белгородская область, Белгород г                      |
| 1.1. | Сведения о местоположении земельного участка (при отсутствии адреса) в структурированном в соответствии с федеральной информационной адресной системой виде                                       | —                                                                           |
| 1.2. | Дополнительные сведения о местоположении земельного участка                                                                                                                                       | —                                                                           |
| 2.   | Категория земель                                                                                                                                                                                  | Земли населенных пунктов                                                    |
| 3.   | Вид (виды) разрешенного использования                                                                                                                                                             | Для размещения объектов транспорта. Размещение гаражей для собственных нужд |
| 3.1. | Дополнительные сведения об использовании земельного участка                                                                                                                                       | —                                                                           |
| 4.   | Реестровый номер границ территориальной зоны или в случае отсутствия такого реестрового номера ее индивидуальное обозначение (вид, тип, номер, индекс)                                            | —                                                                           |
| 5.   | Площадь земельного участка $\pm$ величина погрешности определения (вычисления) площади ( $P \pm \Delta P$ ), м <sup>2</sup>                                                                       | $22 \pm 2,00$                                                               |
| 6.   | Формула, примененная для вычисления предельной погрешности определения площади земельного участка, с подставленными значениями и итоговые (вычисленные) значения                                  | $3,5 * 0,10 * \sqrt{(22,00)} = 2$                                           |
| 7.   | Предельный минимальный и максимальный размеры земельного участка ( $P_{\text{мин}}$ и $P_{\text{макс}}$ ), м <sup>2</sup>                                                                         | $P_{\text{мин}} = \text{—}$<br>$P_{\text{макс}} = \text{—}$                 |
| 8.   | Кадастровый или иной государственный учетный номер (инвентарный) объекта недвижимости, расположенного на образуемом земельном участке                                                             | —                                                                           |
| 9.   | Кадастровые номера исходных земельных участков                                                                                                                                                    | —                                                                           |
| 9.1. | Кадастровый номер входящего в состав земельного участка, представляющего собой единое землепользование (номер контура многоконтурного земельного участка), преобразование которого осуществляется | —                                                                           |
| 9.2. | Кадастровые номера земельных участков, исключаемых из состава измененного (исходного) земельного участка, представляющего собой единое землепользование                                           | —                                                                           |
| 9.3. | Кадастровый или иной государственный учетный номер (инвентарный) объекта недвижимости, расположенного на измененном земельном участке                                                             | —                                                                           |

| 1   | 2                                                                                                                                   | 3      |
|-----|-------------------------------------------------------------------------------------------------------------------------------------|--------|
| 10. | Условный номер земельного участка                                                                                                   | 172    |
| 11. | Учетный номер проекта межевания территории                                                                                          | —      |
| 12. | Дополнительные сведения об образовании земельного участка                                                                           | —      |
| 13. | Сведения о земельных участках (землях общего пользования, территории общего пользования), посредством которых обеспечивается доступ | :ЗУ343 |
| 14. | Иные сведения                                                                                                                       | —      |

**4. Пояснения к сведениям об образуемом земельном участке** \_\_\_\_\_ :ЗУ172 :  
 обозначение земельного участка

1. \_\_\_\_\_

**1. Сведения о характерных точках границ образуемого земельного участка** \_\_\_\_\_ :ЗУ173 :  
 обозначение земельного участка

Система координат \_\_\_\_\_ МСК-31 \_\_\_\_\_ Зона № \_\_\_\_\_ 1 \_\_\_\_\_

| Обозначение характерных точек границ | Координаты, м |              | Метод определения координат                             | Формулы, примененные для расчета средней квадратической погрешности определения координат характерных точек границ (Mt), с подставленными в такие формулы значениями и итоговые (вычисленные) значения Mt, м | Описание закрепления точки |
|--------------------------------------|---------------|--------------|---------------------------------------------------------|--------------------------------------------------------------------------------------------------------------------------------------------------------------------------------------------------------------|----------------------------|
|                                      | X             | Y            |                                                         |                                                                                                                                                                                                              |                            |
| 1                                    | 2             | 3            | 4                                                       | 5                                                                                                                                                                                                            | 6                          |
| н639У                                | 394 993,61    | 1 331 693,48 | Метод спутниковых геодезических измерений (определений) | $\sqrt{(0,07^2 + 0,07^2)} = 0,10$                                                                                                                                                                            | —                          |
| 317                                  | 394 991,33    | 1 331 695,69 |                                                         |                                                                                                                                                                                                              |                            |
| 316                                  | 394 986,96    | 1 331 691,34 |                                                         |                                                                                                                                                                                                              |                            |
| н628У                                | 394 989,55    | 1 331 689,27 |                                                         |                                                                                                                                                                                                              |                            |
| н639У                                | 394 993,61    | 1 331 693,48 |                                                         |                                                                                                                                                                                                              |                            |



**2. Сведения о частях границ образуемого земельного участка** \_\_\_\_\_ :  
 :ЗУ173  
 обозначение земельного участка

| Обозначение части границ |       | Горизонтальное проложение (S), м | Описание прохождения части границ | Сведения о согласовании местоположения границ (согласовано/спорное) |
|--------------------------|-------|----------------------------------|-----------------------------------|---------------------------------------------------------------------|
| от т.                    | до т. |                                  |                                   |                                                                     |
| 1                        | 2     | 3                                | 4                                 | 5                                                                   |
| н639У                    | 317   | 3,18                             | —                                 | согласовано                                                         |
| 317                      | 316   | 6,17                             |                                   |                                                                     |
| 316                      | н628У | 3,32                             |                                   |                                                                     |
| н628У                    | н639У | 5,85                             |                                   |                                                                     |
|                          |       |                                  |                                   |                                                                     |

**3. Сведения о характеристиках образуемого земельного участка** \_\_\_\_\_ :  
 :ЗУ173  
 обозначение земельного участка

| № п/п | Наименование характеристики земельного участка                                                                                                                   | Значение характеристики                                                     |
|-------|------------------------------------------------------------------------------------------------------------------------------------------------------------------|-----------------------------------------------------------------------------|
| 1     | 2                                                                                                                                                                | 3                                                                           |
| 1.    | Адрес земельного участка                                                                                                                                         | Российская Федерация, Белгородская область, Белгород г                      |
| 1.1.  | Сведения о местоположении земельного участка (при отсутствии адреса) в структурированном в соответствии с федеральной информационной адресной системой виде      | —                                                                           |
| 1.2.  | Дополнительные сведения о местоположении земельного участка                                                                                                      | —                                                                           |
| 2.    | Категория земель                                                                                                                                                 | Земли населенных пунктов                                                    |
| 3.    | Вид (виды) разрешенного использования                                                                                                                            | Для размещения объектов транспорта. Размещение гаражей для собственных нужд |
| 3.1.  | Дополнительные сведения об использовании земельного участка                                                                                                      | —                                                                           |
| 4.    | Реестровый номер границ территориальной зоны или в случае отсутствия такого реестрового номера ее индивидуальное обозначение (вид, тип, номер, индекс)           | —                                                                           |
| 5.    | Площадь земельного участка ± величина погрешности определения (вычисления) площади ( $P \pm \Delta P$ ), м <sup>2</sup>                                          | 19 ± 2,00                                                                   |
| 6.    | Формула, примененная для вычисления предельной погрешности определения площади земельного участка, с подставленными значениями и итоговые (вычисленные) значения | $3,5 * 0,10 * \sqrt{(19,00)} = 2$                                           |
| 7.    | Предельный минимальный и максимальный размеры земельного участка (Рмин) и (Рмакс), м <sup>2</sup>                                                                | Рмин = —<br>Рмакс = —                                                       |

| 1    | 2                                                                                                                                                                                                 | 3      |
|------|---------------------------------------------------------------------------------------------------------------------------------------------------------------------------------------------------|--------|
| 8.   | Кадастровый или иной государственный учетный номер (инвентарный) объекта недвижимости, расположенного на образуемом земельном участке                                                             | —      |
| 9.   | Кадастровые номера исходных земельных участков                                                                                                                                                    | —      |
| 9.1. | Кадастровый номер входящего в состав земельного участка, представляющего собой единое землепользование (номер контура многоконтурного земельного участка), преобразование которого осуществляется | —      |
| 9.2. | Кадастровые номера земельных участков, исключаемых из состава измененного (исходного) земельного участка, представляющего собой единое землепользование                                           | —      |
| 9.3. | Кадастровый или иной государственный учетный номер (инвентарный) объекта недвижимости, расположенного на измененном земельном участке                                                             | —      |
| 10.  | Условный номер земельного участка                                                                                                                                                                 | 173    |
| 11.  | Учетный номер проекта межевания территории                                                                                                                                                        | —      |
| 12.  | Дополнительные сведения об образовании земельного участка                                                                                                                                         | —      |
| 13.  | Сведения о земельных участках (землях общего пользования, территории общего пользования), посредством которых обеспечивается доступ                                                               | :ЗУ343 |
| 14.  | Иные сведения                                                                                                                                                                                     | —      |

**4. Пояснения к сведениям об образуемом земельном участке** :ЗУ173 :  
 обозначение земельного участка

1. —

**1. Сведения о характерных точках границ образуемого земельного участка** :ЗУ174 :  
 обозначение земельного участка

Система координат МСК-31 Зона № 1

| Обозначение характерных точек границ | Координаты, м |   | Метод определения координат | Формулы, примененные для расчета средней квадратической погрешности определения координат характерных точек границ (Mt), с подставленными в такие формулы значениями и итоговые (вычисленные) значения Mt, м | Описание закрепления точки |
|--------------------------------------|---------------|---|-----------------------------|--------------------------------------------------------------------------------------------------------------------------------------------------------------------------------------------------------------|----------------------------|
|                                      | X             | Y |                             |                                                                                                                                                                                                              |                            |
|                                      |               |   |                             |                                                                                                                                                                                                              |                            |

| 1     | 2          | 3            | 4                                                       | 5                                 | 6 |
|-------|------------|--------------|---------------------------------------------------------|-----------------------------------|---|
| 631   | 394 976,98 | 1 331 701,02 | Метод спутниковых геодезических измерений (определений) | $\sqrt{(0,07^2 + 0,07^2)} = 0,10$ | — |
| 782   | 394 981,31 | 1 331 705,50 |                                                         |                                   |   |
| н783У | 394 978,88 | 1 331 707,87 |                                                         |                                   |   |
| 784   | 394 978,77 | 1 331 707,77 |                                                         |                                   |   |
| 632   | 394 974,54 | 1 331 703,39 |                                                         |                                   |   |
| 631   | 394 976,98 | 1 331 701,02 |                                                         |                                   |   |

**2. Сведения о частях границ образуемого земельного участка** \_\_\_\_\_:ЗУ174 \_\_\_\_\_ :  
 обозначение земельного участка

| Обозначение части границ |       | Горизонтальное проложение (S), м | Описание прохождения части границ | Сведения о согласовании местоположения границ (согласовано/спорное) |
|--------------------------|-------|----------------------------------|-----------------------------------|---------------------------------------------------------------------|
| от т.                    | до т. |                                  |                                   |                                                                     |
| 1                        | 2     | 3                                | 4                                 | 5                                                                   |
| 631                      | 782   | 6,23                             | —                                 | согласовано                                                         |
| 782                      | н783У | 3,39                             |                                   |                                                                     |
| н783У                    | 784   | 0,15                             |                                   |                                                                     |
| 784                      | 632   | 6,09                             |                                   |                                                                     |
| 632                      | 631   | 3,40                             |                                   |                                                                     |
|                          |       |                                  |                                   |                                                                     |

**3. Сведения о характеристиках образуемого земельного участка** \_\_\_\_\_:ЗУ174 \_\_\_\_\_ :  
 обозначение земельного участка

| № п/п | Наименование характеристики земельного участка                                                                                                              | Значение характеристики                                                     |
|-------|-------------------------------------------------------------------------------------------------------------------------------------------------------------|-----------------------------------------------------------------------------|
| 1     | 2                                                                                                                                                           | 3                                                                           |
| 1.    | Адрес земельного участка                                                                                                                                    | Российская Федерация, Белгородская область, Белгород г                      |
| 1.1.  | Сведения о местоположении земельного участка (при отсутствии адреса) в структурированном в соответствии с федеральной информационной адресной системой виде | —                                                                           |
| 1.2.  | Дополнительные сведения о местоположении земельного участка                                                                                                 | —                                                                           |
| 2.    | Категория земель                                                                                                                                            | Земли населенных пунктов                                                    |
| 3.    | Вид (виды) разрешенного использования                                                                                                                       | Для размещения объектов транспорта. Размещение гаражей для собственных нужд |

| 1    | 2                                                                                                                                                                                                 | 3                                                           |
|------|---------------------------------------------------------------------------------------------------------------------------------------------------------------------------------------------------|-------------------------------------------------------------|
| 3.1. | Дополнительные сведения об использовании земельного участка                                                                                                                                       | —                                                           |
| 4.   | Реестровый номер границ территориальной зоны или в случае отсутствия такого реестрового номера ее индивидуальное обозначение (вид, тип, номер, индекс)                                            | —                                                           |
| 5.   | Площадь земельного участка $\pm$ величина погрешности определения (вычисления) площади ( $P \pm \Delta P$ ), м <sup>2</sup>                                                                       | 21 $\pm$ 2,00                                               |
| 6.   | Формула, примененная для вычисления предельной погрешности определения площади земельного участка, с подставленными значениями и итоговые (вычисленные) значения                                  | $3,5*0,10*\sqrt{(21,00)} = 2$                               |
| 7.   | Предельный минимальный и максимальный размеры земельного участка ( $P_{\text{мин}}$ и ( $P_{\text{макс}}$ ), м <sup>2</sup>                                                                       | $P_{\text{мин}} = \text{—}$<br>$P_{\text{макс}} = \text{—}$ |
| 8.   | Кадастровый или иной государственный учетный номер (инвентарный) объекта недвижимости, расположенного на образуемом земельном участке                                                             | —                                                           |
| 9.   | Кадастровые номера исходных земельных участков                                                                                                                                                    | —                                                           |
| 9.1. | Кадастровый номер входящего в состав земельного участка, представляющего собой единое землепользование (номер контура многоконтурного земельного участка), преобразование которого осуществляется | —                                                           |
| 9.2. | Кадастровые номера земельных участков, исключаемых из состава измененного (исходного) земельного участка, представляющего собой единое землепользование                                           | —                                                           |
| 9.3. | Кадастровый или иной государственный учетный номер (инвентарный) объекта недвижимости, расположенного на измененном земельном участке                                                             | —                                                           |
| 10.  | Условный номер земельного участка                                                                                                                                                                 | 174                                                         |
| 11.  | Учетный номер проекта межевания территории                                                                                                                                                        | —                                                           |
| 12.  | Дополнительные сведения об образовании земельного участка                                                                                                                                         | —                                                           |
| 13.  | Сведения о земельных участках (землях общего пользования, территории общего пользования), посредством которых обеспечивается доступ                                                               | :ЗУ343                                                      |
| 14.  | Иные сведения                                                                                                                                                                                     | —                                                           |

**4. Пояснения к сведениям об образуемом земельном участке** \_\_\_\_\_ :ЗУ174 :  
 обозначение земельного участка

1. \_\_\_\_\_

**1. Сведения о характерных точках границ образуемого земельного участка** \_\_\_\_\_ :ЗУ175 :  
 обозначение земельного участка

Система координат \_\_\_\_\_ МСК-31 \_\_\_\_\_ Зона № \_\_\_\_\_ 1 \_\_\_\_\_

| Обозначение характерных точек границ | Координаты, м |              | Метод определения координат                             | Формулы, примененные для расчета средней квадратической погрешности определения координат характерных точек границ (Mt), с подставленными в такие формулы значениями и итоговые (вычисленные) значения Mt, м | Описание закрепления точки |
|--------------------------------------|---------------|--------------|---------------------------------------------------------|--------------------------------------------------------------------------------------------------------------------------------------------------------------------------------------------------------------|----------------------------|
|                                      | X             | Y            |                                                         |                                                                                                                                                                                                              |                            |
| 1                                    | 2             | 3            | 4                                                       | 5                                                                                                                                                                                                            | 6                          |
| 319                                  | 394 973,88    | 1 331 712,74 | Метод спутниковых геодезических измерений (определений) | $\sqrt{(0,07^2 + 0,07^2)} = 0,10$                                                                                                                                                                            | —                          |
| н638У                                | 394 971,45    | 1 331 715,26 |                                                         |                                                                                                                                                                                                              |                            |
| н637У                                | 394 967,14    | 1 331 710,82 |                                                         |                                                                                                                                                                                                              |                            |
| н785У                                | 394 967,25    | 1 331 710,70 |                                                         |                                                                                                                                                                                                              |                            |
| 320                                  | 394 969,55    | 1 331 708,26 |                                                         |                                                                                                                                                                                                              |                            |
| 319                                  | 394 973,88    | 1 331 712,74 |                                                         |                                                                                                                                                                                                              |                            |

**2. Сведения о частях границ образуемого земельного участка** \_\_\_\_\_ :ЗУ175 :  
 обозначение земельного участка

| Обозначение части границ |       | Горизонтальное проложение (S), м | Описание прохождения части границ | Сведения о согласовании местоположения границ (согласовано/спорное) |
|--------------------------|-------|----------------------------------|-----------------------------------|---------------------------------------------------------------------|
| от т.                    | до т. |                                  |                                   |                                                                     |
| 1                        | 2     | 3                                | 4                                 | 5                                                                   |
| 319                      | н638У | 3,50                             | —                                 | согласовано                                                         |
| н638У                    | н637У | 6,19                             |                                   |                                                                     |
| н637У                    | н785У | 0,16                             |                                   |                                                                     |
| н785У                    | 320   | 3,35                             |                                   |                                                                     |
| 320                      | 319   | 6,23                             |                                   |                                                                     |

| 3. Сведения о характеристиках образуемого земельного участка _____:ЗУ175 _____: |                                                                                                                                                                                                   |                                                                             |
|---------------------------------------------------------------------------------|---------------------------------------------------------------------------------------------------------------------------------------------------------------------------------------------------|-----------------------------------------------------------------------------|
| обозначение земельного участка                                                  |                                                                                                                                                                                                   |                                                                             |
| № п/п                                                                           | Наименование характеристики земельного участка                                                                                                                                                    | Значение характеристики                                                     |
| 1                                                                               | 2                                                                                                                                                                                                 | 3                                                                           |
| 1.                                                                              | Адрес земельного участка                                                                                                                                                                          | Российская Федерация, Белгородская область, Белгород г                      |
| 1.1.                                                                            | Сведения о местоположении земельного участка (при отсутствии адреса) в структурированном в соответствии с федеральной информационной адресной системой виде                                       | —                                                                           |
| 1.2.                                                                            | Дополнительные сведения о местоположении земельного участка                                                                                                                                       | —                                                                           |
| 2.                                                                              | Категория земель                                                                                                                                                                                  | Земли населенных пунктов                                                    |
| 3.                                                                              | Вид (виды) разрешенного использования                                                                                                                                                             | Для размещения объектов транспорта. Размещение гаражей для собственных нужд |
| 3.1.                                                                            | Дополнительные сведения об использовании земельного участка                                                                                                                                       | —                                                                           |
| 4.                                                                              | Реестровый номер границ территориальной зоны или в случае отсутствия такого реестрового номера ее индивидуальное обозначение (вид, тип, номер, индекс)                                            | —                                                                           |
| 5.                                                                              | Площадь земельного участка ± величина погрешности определения (вычисления) площади ( $P \pm \Delta P$ ), м <sup>2</sup>                                                                           | 22 ± 2,00                                                                   |
| 6.                                                                              | Формула, примененная для вычисления предельной погрешности определения площади земельного участка, с подставленными значениями и итоговые (вычисленные) значения                                  | $3,5*0,10*\sqrt{(22,00)} = 2$                                               |
| 7.                                                                              | Предельный минимальный и максимальный размеры земельного участка ( $R_{\text{мин}}$ и $R_{\text{макс}}$ ), м <sup>2</sup>                                                                         | $R_{\text{мин}} = \text{—}$<br>$R_{\text{макс}} = \text{—}$                 |
| 8.                                                                              | Кадастровый или иной государственный учетный номер (инвентарный) объекта недвижимости, расположенного на образуемом земельном участке                                                             | —                                                                           |
| 9.                                                                              | Кадастровые номера исходных земельных участков                                                                                                                                                    | —                                                                           |
| 9.1.                                                                            | Кадастровый номер входящего в состав земельного участка, представляющего собой единое землепользование (номер контура многоконтурного земельного участка), преобразование которого осуществляется | —                                                                           |
| 9.2.                                                                            | Кадастровые номера земельных участков, исключаемых из состава измененного (исходного) земельного участка, представляющего собой единое землепользование                                           | —                                                                           |

| 1    | 2                                                                                                                                     | 3      |
|------|---------------------------------------------------------------------------------------------------------------------------------------|--------|
| 9.3. | Кадастровый или иной государственный учетный номер (инвентарный) объекта недвижимости, расположенного на измененном земельном участке | —      |
| 10.  | Условный номер земельного участка                                                                                                     | 175    |
| 11.  | Учетный номер проекта межевания территории                                                                                            | —      |
| 12.  | Дополнительные сведения об образовании земельного участка                                                                             | —      |
| 13.  | Сведения о земельных участках (землях общего пользования, территории общего пользования), посредством которых обеспечивается доступ   | :ЗУ343 |
| 14.  | Иные сведения                                                                                                                         | —      |

**4. Пояснения к сведениям об образуемом земельном участке** \_\_\_\_\_ :ЗУ175 \_\_\_\_\_ :  
 обозначение земельного участка

1. \_\_\_\_\_

**1. Сведения о характерных точках границ образуемого земельного участка** \_\_\_\_\_ :ЗУ176 \_\_\_\_\_ :  
 обозначение земельного участка

Система координат \_\_\_\_\_ МСК-31 \_\_\_\_\_ Зона № \_\_\_\_\_ 1 \_\_\_\_\_

| Обозначение характерных точек границ | Координаты, м |              | Метод определения координат                             | Формулы, примененные для расчета средней квадратической погрешности определения координат характерных точек границ (Mt), с подставленными в такие формулы значениями и итоговые (вычисленные) значения Mt, м | Описание закрепления точки |
|--------------------------------------|---------------|--------------|---------------------------------------------------------|--------------------------------------------------------------------------------------------------------------------------------------------------------------------------------------------------------------|----------------------------|
|                                      | X             | Y            |                                                         |                                                                                                                                                                                                              |                            |
| 1                                    | 2             | 3            | 4                                                       | 5                                                                                                                                                                                                            | 6                          |
| н324У                                | 394 966,65    | 1 331 719,97 | Метод спутниковых геодезических измерений (определений) | $\sqrt{(0,07^2 + 0,07^2)} = 0,10$                                                                                                                                                                            | —                          |
| н786У                                | 394 964,10    | 1 331 722,46 |                                                         |                                                                                                                                                                                                              |                            |
| 787                                  | 394 964,02    | 1 331 722,38 |                                                         |                                                                                                                                                                                                              |                            |
| 788                                  | 394 959,69    | 1 331 717,89 |                                                         |                                                                                                                                                                                                              |                            |
| 789                                  | 394 962,14    | 1 331 715,50 |                                                         |                                                                                                                                                                                                              |                            |

| 1     | 2          | 3            | 4                                                       | 5                                 | 6 |
|-------|------------|--------------|---------------------------------------------------------|-----------------------------------|---|
| н325У | 394 962,32 | 1 331 715,49 | Метод спутниковых геодезических измерений (определений) | $\sqrt{(0,07^2 + 0,07^2)} = 0,10$ | — |
| н324У | 394 966,65 | 1 331 719,97 |                                                         |                                   |   |

**2. Сведения о частях границ образуемого земельного участка** :ЗУ176 :  
 обозначение земельного участка

| Обозначение части границ |       | Горизонтальное проложение (S), м | Описание прохождения части границ | Сведения о согласовании местоположения границ (согласовано/спорное) |
|--------------------------|-------|----------------------------------|-----------------------------------|---------------------------------------------------------------------|
| от т.                    | до т. |                                  |                                   |                                                                     |
| 1                        | 2     | 3                                | 4                                 | 5                                                                   |
| н324У                    | н786У | 3,56                             | —                                 | согласовано                                                         |
| н786У                    | 787   | 0,11                             |                                   |                                                                     |
| 787                      | 788   | 6,24                             |                                   |                                                                     |
| 788                      | 789   | 3,42                             |                                   |                                                                     |
| 789                      | н325У | 0,18                             |                                   |                                                                     |
| н325У                    | н324У | 6,23                             |                                   |                                                                     |

**3. Сведения о характеристиках образуемого земельного участка** :ЗУ176 :  
 обозначение земельного участка

| № п/п | Наименование характеристики земельного участка                                                                                                              | Значение характеристики                                                     |
|-------|-------------------------------------------------------------------------------------------------------------------------------------------------------------|-----------------------------------------------------------------------------|
| 1     | 2                                                                                                                                                           | 3                                                                           |
| 1.    | Адрес земельного участка                                                                                                                                    | Российская Федерация, Белгородская область, Белгород г                      |
| 1.1.  | Сведения о местоположении земельного участка (при отсутствии адреса) в структурированном в соответствии с федеральной информационной адресной системой виде | —                                                                           |
| 1.2.  | Дополнительные сведения о местоположении земельного участка                                                                                                 | —                                                                           |
| 2.    | Категория земель                                                                                                                                            | Земли населенных пунктов                                                    |
| 3.    | Вид (виды) разрешенного использования                                                                                                                       | Для размещения объектов транспорта. Размещение гаражей для собственных нужд |
| 3.1.  | Дополнительные сведения об использовании земельного участка                                                                                                 | —                                                                           |
| 4.    | Реестровый номер границ территориальной зоны или в случае отсутствия такого реестрового номера ее индивидуальное обозначение (вид, тип, номер, индекс)      | —                                                                           |
| 5.    | Площадь земельного участка ± величина погрешности определения (вычисления) площади ( $P \pm \Delta P$ ), м <sup>2</sup>                                     | 23 ± 2,00                                                                   |



| 1                                                               | 2                                                                                                                                                                                                 | 3                                          |
|-----------------------------------------------------------------|---------------------------------------------------------------------------------------------------------------------------------------------------------------------------------------------------|--------------------------------------------|
| 6.                                                              | Формула, примененная для вычисления предельной погрешности определения площади земельного участка, с подставленными значениями и итоговые (вычисленные) значения                                  | $3,5*0,10*\sqrt{(23,00)} = 2$              |
| 7.                                                              | Предельный минимальный и максимальный размеры земельного участка (Рмин) и (Рмакс), м <sup>2</sup>                                                                                                 | Рмин = —<br>Рмакс = —                      |
| 8.                                                              | Кадастровый или иной государственный учетный номер (инвентарный) объекта недвижимости, расположенного на образуемом земельном участке                                                             | —                                          |
| 9.                                                              | Кадастровые номера исходных земельных участков                                                                                                                                                    | —                                          |
| 9.1.                                                            | Кадастровый номер входящего в состав земельного участка, представляющего собой единое землепользование (номер контура многоконтурного земельного участка), преобразование которого осуществляется | —                                          |
| 9.2.                                                            | Кадастровые номера земельных участков, исключаемых из состава измененного (исходного) земельного участка, представляющего собой единое землепользование                                           | —                                          |
| 9.3.                                                            | Кадастровый или иной государственный учетный номер (инвентарный) объекта недвижимости, расположенного на измененном земельном участке                                                             | —                                          |
| 10.                                                             | Условный номер земельного участка                                                                                                                                                                 | 176                                        |
| 11.                                                             | Учетный номер проекта межевания территории                                                                                                                                                        | —                                          |
| 12.                                                             | Дополнительные сведения об образовании земельного участка                                                                                                                                         | —                                          |
| 13.                                                             | Сведения о земельных участках (землях общего пользования, территории общего пользования), посредством которых обеспечивается доступ                                                               | :ЗУ343                                     |
| 14.                                                             | Иные сведения                                                                                                                                                                                     | —                                          |
| <b>4. Пояснения к сведениям об образуемом земельном участке</b> |                                                                                                                                                                                                   | :ЗУ176 :<br>обозначение земельного участка |
| 1.                                                              |                                                                                                                                                                                                   | —                                          |

**1. Сведения о характерных точках границ образуемого земельного участка** \_\_\_\_\_ :  
 обозначение земельного участка

Система координат \_\_\_\_\_ МСК-31 \_\_\_\_\_ Зона № \_\_\_\_\_ 1 \_\_\_\_\_

| Обозначение характерных точек границ | Координаты, м |              | Метод определения координат                             | Формулы, примененные для расчета средней квадратической погрешности определения координат характерных точек границ (Mt), с подставленными в такие формулы значениями и итоговые (вычисленные) значения Mt, м | Описание закрепления точки |
|--------------------------------------|---------------|--------------|---------------------------------------------------------|--------------------------------------------------------------------------------------------------------------------------------------------------------------------------------------------------------------|----------------------------|
|                                      | X             | Y            |                                                         |                                                                                                                                                                                                              |                            |
| 1                                    | 2             | 3            | 4                                                       | 5                                                                                                                                                                                                            | 6                          |
| н790У                                | 395 006,40    | 1 331 663,95 | Метод спутниковых геодезических измерений (определений) | $\sqrt{(0,07^2 + 0,07^2)} = 0,10$                                                                                                                                                                            | —                          |
| н307У                                | 395 011,05    | 1 331 668,39 |                                                         |                                                                                                                                                                                                              |                            |
| н306У                                | 395 007,80    | 1 331 671,56 |                                                         |                                                                                                                                                                                                              |                            |
| н777У                                | 395 007,60    | 1 331 671,35 |                                                         |                                                                                                                                                                                                              |                            |
| н791У                                | 395 003,48    | 1 331 666,81 |                                                         |                                                                                                                                                                                                              |                            |
| н790У                                | 395 006,40    | 1 331 663,95 |                                                         |                                                                                                                                                                                                              |                            |

**2. Сведения о частях границ образуемого земельного участка** \_\_\_\_\_ :  
 обозначение земельного участка

| Обозначение части границ |       | Горизонтальное проложение (S), м | Описание прохождения части границ | Сведения о согласовании местоположения границ (согласовано/спорное) |
|--------------------------|-------|----------------------------------|-----------------------------------|---------------------------------------------------------------------|
| от т.                    | до т. |                                  |                                   |                                                                     |
| 1                        | 2     | 3                                | 4                                 | 5                                                                   |
| н790У                    | н307У | 6,43                             | —                                 | согласовано                                                         |
| н307У                    | н306У | 4,54                             |                                   |                                                                     |
| н306У                    | н777У | 0,29                             |                                   |                                                                     |
| н777У                    | н791У | 6,13                             |                                   |                                                                     |
| н791У                    | н790У | 4,09                             |                                   |                                                                     |

**3. Сведения о характеристиках образуемого земельного участка** \_\_\_\_\_ :  
 обозначение земельного участка

| № п/п | Наименование характеристики земельного участка | Значение характеристики |
|-------|------------------------------------------------|-------------------------|
|-------|------------------------------------------------|-------------------------|

| 1    | 2                                                                                                                                                                                                 | 3                                                                           |
|------|---------------------------------------------------------------------------------------------------------------------------------------------------------------------------------------------------|-----------------------------------------------------------------------------|
| 1.   | Адрес земельного участка                                                                                                                                                                          | Российская Федерация, Белгородская область, Белгород г                      |
| 1.1. | Сведения о местоположении земельного участка (при отсутствии адреса) в структурированном в соответствии с федеральной информационной адресной системой виде                                       | —                                                                           |
| 1.2. | Дополнительные сведения о местоположении земельного участка                                                                                                                                       | —                                                                           |
| 2.   | Категория земель                                                                                                                                                                                  | Земли населенных пунктов                                                    |
| 3.   | Вид (виды) разрешенного использования                                                                                                                                                             | Для размещения объектов транспорта. Размещение гаражей для собственных нужд |
| 3.1. | Дополнительные сведения об использовании земельного участка                                                                                                                                       | —                                                                           |
| 4.   | Реестровый номер границ территориальной зоны или в случае отсутствия такого реестрового номера ее индивидуальное обозначение (вид, тип, номер, индекс)                                            | —                                                                           |
| 5.   | Площадь земельного участка $\pm$ величина погрешности определения (вычисления) площади ( $P \pm \Delta P$ ), м <sup>2</sup>                                                                       | $28 \pm 2,00$                                                               |
| 6.   | Формула, примененная для вычисления предельной погрешности определения площади земельного участка, с подставленными значениями и итоговые (вычисленные) значения                                  | $3,5*0,10*\sqrt{(28,00)} = 2$                                               |
| 7.   | Предельный минимальный и максимальный размеры земельного участка ( $P_{\text{мин}}$ и $P_{\text{макс}}$ ), м <sup>2</sup>                                                                         | $P_{\text{мин}} = \text{—}$<br>$P_{\text{макс}} = \text{—}$                 |
| 8.   | Кадастровый или иной государственный учетный номер (инвентарный) объекта недвижимости, расположенного на образуемом земельном участке                                                             | —                                                                           |
| 9.   | Кадастровые номера исходных земельных участков                                                                                                                                                    | —                                                                           |
| 9.1. | Кадастровый номер входящего в состав земельного участка, представляющего собой единое землепользование (номер контура многоконтурного земельного участка), преобразование которого осуществляется | —                                                                           |
| 9.2. | Кадастровые номера земельных участков, исключаемых из состава измененного (исходного) земельного участка, представляющего собой единое землепользование                                           | —                                                                           |
| 9.3. | Кадастровый или иной государственный учетный номер (инвентарный) объекта недвижимости, расположенного на измененном земельном участке                                                             | —                                                                           |

| 1   | 2                                                                                                                                   | 3      |
|-----|-------------------------------------------------------------------------------------------------------------------------------------|--------|
| 10. | Условный номер земельного участка                                                                                                   | 177    |
| 11. | Учетный номер проекта межевания территории                                                                                          | —      |
| 12. | Дополнительные сведения об образовании земельного участка                                                                           | —      |
| 13. | Сведения о земельных участках (землях общего пользования, территории общего пользования), посредством которых обеспечивается доступ | :ЗУ343 |
| 14. | Иные сведения                                                                                                                       | —      |

**4. Пояснения к сведениям об образуемом земельном участке** \_\_\_\_\_ :ЗУ177 :  
 обозначение земельного участка

1. \_\_\_\_\_

**1. Сведения о характерных точках границ образуемого земельного участка** \_\_\_\_\_ :ЗУ178 :  
 обозначение земельного участка

Система координат \_\_\_\_\_ МСК-31 \_\_\_\_\_ Зона № \_\_\_\_\_ 1 \_\_\_\_\_

| Обозначение характерных точек границ | Координаты, м |              | Метод определения координат                             | Формулы, примененные для расчета средней квадратической погрешности определения координат характерных точек границ (Mt), с подставленными в такие формулы значениями и итоговые (вычисленные) значения Mt, м | Описание закрепления точки |
|--------------------------------------|---------------|--------------|---------------------------------------------------------|--------------------------------------------------------------------------------------------------------------------------------------------------------------------------------------------------------------|----------------------------|
|                                      | X             | Y            |                                                         |                                                                                                                                                                                                              |                            |
| 1                                    | 2             | 3            | 4                                                       | 5                                                                                                                                                                                                            | 6                          |
| н791У                                | 395 003,48    | 1 331 666,81 | Метод спутниковых геодезических измерений (определений) | $\sqrt{(0,07^2 + 0,07^2)} = 0,10$                                                                                                                                                                            | —                          |
| н777У                                | 395 007,60    | 1 331 671,35 |                                                         |                                                                                                                                                                                                              |                            |
| 776                                  | 395 004,98    | 1 331 673,93 |                                                         |                                                                                                                                                                                                              |                            |
| н792У                                | 395 000,76    | 1 331 669,50 |                                                         |                                                                                                                                                                                                              |                            |
| н791У                                | 395 003,48    | 1 331 666,81 |                                                         |                                                                                                                                                                                                              |                            |

**2. Сведения о частях границ образуемого земельного участка** \_\_\_\_\_ :  
 :ЗУ178  
 обозначение земельного участка

| Обозначение части границ |       | Горизонтальное проложение (S), м | Описание прохождения части границ | Сведения о согласовании местоположения границ (согласовано/спорное) |
|--------------------------|-------|----------------------------------|-----------------------------------|---------------------------------------------------------------------|
| от т.                    | до т. |                                  |                                   |                                                                     |
| 1                        | 2     | 3                                | 4                                 | 5                                                                   |
| н791У                    | н777У | 6,13                             | —                                 | согласовано                                                         |
| н777У                    | 776   | 3,68                             |                                   |                                                                     |
| 776                      | н792У | 6,12                             |                                   |                                                                     |
| н792У                    | н791У | 3,83                             |                                   |                                                                     |
|                          |       |                                  |                                   |                                                                     |

**3. Сведения о характеристиках образуемого земельного участка** \_\_\_\_\_ :  
 :ЗУ178  
 обозначение земельного участка

| № п/п | Наименование характеристики земельного участка                                                                                                                   | Значение характеристики                                                     |
|-------|------------------------------------------------------------------------------------------------------------------------------------------------------------------|-----------------------------------------------------------------------------|
| 1     | 2                                                                                                                                                                | 3                                                                           |
| 1.    | Адрес земельного участка                                                                                                                                         | Российская Федерация, Белгородская область, Белгород г                      |
| 1.1.  | Сведения о местоположении земельного участка (при отсутствии адреса) в структурированном в соответствии с федеральной информационной адресной системой виде      | —                                                                           |
| 1.2.  | Дополнительные сведения о местоположении земельного участка                                                                                                      | —                                                                           |
| 2.    | Категория земель                                                                                                                                                 | Земли населенных пунктов                                                    |
| 3.    | Вид (виды) разрешенного использования                                                                                                                            | Для размещения объектов транспорта. Размещение гаражей для собственных нужд |
| 3.1.  | Дополнительные сведения об использовании земельного участка                                                                                                      | —                                                                           |
| 4.    | Реестровый номер границ территориальной зоны или в случае отсутствия такого реестрового номера ее индивидуальное обозначение (вид, тип, номер, индекс)           | —                                                                           |
| 5.    | Площадь земельного участка ± величина погрешности определения (вычисления) площади ( $P \pm \Delta P$ ), м <sup>2</sup>                                          | 23 ± 2,00                                                                   |
| 6.    | Формула, примененная для вычисления предельной погрешности определения площади земельного участка, с подставленными значениями и итоговые (вычисленные) значения | $3,5 * 0,10 * \sqrt{(23,00)} = 2$                                           |
| 7.    | Предельный минимальный и максимальный размеры земельного участка (Рмин) и (Рмакс), м <sup>2</sup>                                                                | Рмин = —<br>Рмакс = —                                                       |

| 1    | 2                                                                                                                                                                                                 | 3      |
|------|---------------------------------------------------------------------------------------------------------------------------------------------------------------------------------------------------|--------|
| 8.   | Кадастровый или иной государственный учетный номер (инвентарный) объекта недвижимости, расположенного на образуемом земельном участке                                                             | —      |
| 9.   | Кадастровые номера исходных земельных участков                                                                                                                                                    | —      |
| 9.1. | Кадастровый номер входящего в состав земельного участка, представляющего собой единое землепользование (номер контура многоконтурного земельного участка), преобразование которого осуществляется | —      |
| 9.2. | Кадастровые номера земельных участков, исключаемых из состава измененного (исходного) земельного участка, представляющего собой единое землепользование                                           | —      |
| 9.3. | Кадастровый или иной государственный учетный номер (инвентарный) объекта недвижимости, расположенного на измененном земельном участке                                                             | —      |
| 10.  | Условный номер земельного участка                                                                                                                                                                 | 178    |
| 11.  | Учетный номер проекта межевания территории                                                                                                                                                        | —      |
| 12.  | Дополнительные сведения об образовании земельного участка                                                                                                                                         | —      |
| 13.  | Сведения о земельных участках (землях общего пользования, территории общего пользования), посредством которых обеспечивается доступ                                                               | :ЗУ343 |
| 14.  | Иные сведения                                                                                                                                                                                     | —      |

**4. Пояснения к сведениям об образуемом земельном участке** :ЗУ178 :  
 обозначение земельного участка

1. —

**1. Сведения о характерных точках границ образуемого земельного участка** :ЗУ179 :  
 обозначение земельного участка

Система координат МСК-31 Зона № 1

| Обозначение характерных точек границ | Координаты, м |   | Метод определения координат | Формулы, примененные для расчета средней квадратической погрешности определения координат характерных точек границ (Mt), с подставленными в такие формулы значениями и итоговые (вычисленные) значения Mt, м | Описание закрепления точки |
|--------------------------------------|---------------|---|-----------------------------|--------------------------------------------------------------------------------------------------------------------------------------------------------------------------------------------------------------|----------------------------|
|                                      | X             | Y |                             |                                                                                                                                                                                                              |                            |
|                                      |               |   |                             |                                                                                                                                                                                                              |                            |

| 1     | 2          | 3            | 4                                                       | 5                                 | 6 |
|-------|------------|--------------|---------------------------------------------------------|-----------------------------------|---|
| 776   | 395 004,98 | 1 331 673,93 | Метод спутниковых геодезических измерений (определений) | $\sqrt{(0,07^2 + 0,07^2)} = 0,10$ | — |
| 309   | 395 002,25 | 1 331 676,46 |                                                         |                                   |   |
| 308   | 394 998,10 | 1 331 671,96 |                                                         |                                   |   |
| н792У | 395 000,76 | 1 331 669,50 |                                                         |                                   |   |
| 776   | 395 004,98 | 1 331 673,93 |                                                         |                                   |   |

**2. Сведения о частях границ образуемого земельного участка** \_\_\_\_\_ :  
 \_\_\_\_\_ :  
 обозначение земельного участка

| Обозначение части границ |       | Горизонтальное проложение (S), м | Описание прохождения части границ | Сведения о согласовании местоположения границ (согласовано/спорное) |
|--------------------------|-------|----------------------------------|-----------------------------------|---------------------------------------------------------------------|
| от т.                    | до т. |                                  |                                   |                                                                     |
| 1                        | 2     | 3                                | 4                                 | 5                                                                   |
| 776                      | 309   | 3,72                             | —                                 | согласовано                                                         |
| 309                      | 308   | 6,12                             |                                   |                                                                     |
| 308                      | н792У | 3,62                             |                                   |                                                                     |
| н792У                    | 776   | 6,12                             |                                   |                                                                     |

**3. Сведения о характеристиках образуемого земельного участка** \_\_\_\_\_ :  
 \_\_\_\_\_ :  
 обозначение земельного участка

| № п/п | Наименование характеристики земельного участка                                                                                                              | Значение характеристики                                                     |
|-------|-------------------------------------------------------------------------------------------------------------------------------------------------------------|-----------------------------------------------------------------------------|
| 1     | 2                                                                                                                                                           | 3                                                                           |
| 1.    | Адрес земельного участка                                                                                                                                    | Российская Федерация, Белгородская область, Белгород г                      |
| 1.1.  | Сведения о местоположении земельного участка (при отсутствии адреса) в структурированном в соответствии с федеральной информационной адресной системой виде | —                                                                           |
| 1.2.  | Дополнительные сведения о местоположении земельного участка                                                                                                 | —                                                                           |
| 2.    | Категория земель                                                                                                                                            | Земли населенных пунктов                                                    |
| 3.    | Вид (виды) разрешенного использования                                                                                                                       | Для размещения объектов транспорта. Размещение гаражей для собственных нужд |
| 3.1.  | Дополнительные сведения об использовании земельного участка                                                                                                 | —                                                                           |

| 1                                                               | 2                                                                                                                                                                                                 | 3                                                           |
|-----------------------------------------------------------------|---------------------------------------------------------------------------------------------------------------------------------------------------------------------------------------------------|-------------------------------------------------------------|
| 4.                                                              | Реестровый номер границ территориальной зоны или в случае отсутствия такого реестрового номера ее индивидуальное обозначение (вид, тип, номер, индекс)                                            | —                                                           |
| 5.                                                              | Площадь земельного участка ± величина погрешности определения (вычисления) площади ( $P \pm \Delta P$ ), м <sup>2</sup>                                                                           | 22 ± 2,00                                                   |
| 6.                                                              | Формула, примененная для вычисления предельной погрешности определения площади земельного участка, с подставленными значениями и итоговые (вычисленные) значения                                  | $3,5 * 0,10 * \sqrt{(22,00)} = 2$                           |
| 7.                                                              | Предельный минимальный и максимальный размеры земельного участка ( $P_{\text{мин}}$ и $P_{\text{макс}}$ ), м <sup>2</sup>                                                                         | $P_{\text{мин}} = \text{—}$<br>$P_{\text{макс}} = \text{—}$ |
| 8.                                                              | Кадастровый или иной государственный учетный номер (инвентарный) объекта недвижимости, расположенного на образуемом земельном участке                                                             | —                                                           |
| 9.                                                              | Кадастровые номера исходных земельных участков                                                                                                                                                    | —                                                           |
| 9.1.                                                            | Кадастровый номер входящего в состав земельного участка, представляющего собой единое землепользование (номер контура многоконтурного земельного участка), преобразование которого осуществляется | —                                                           |
| 9.2.                                                            | Кадастровые номера земельных участков, исключаемых из состава измененного (исходного) земельного участка, представляющего собой единое землепользование                                           | —                                                           |
| 9.3.                                                            | Кадастровый или иной государственный учетный номер (инвентарный) объекта недвижимости, расположенного на измененном земельном участке                                                             | —                                                           |
| 10.                                                             | Условный номер земельного участка                                                                                                                                                                 | 179                                                         |
| 11.                                                             | Учетный номер проекта межевания территории                                                                                                                                                        | —                                                           |
| 12.                                                             | Дополнительные сведения об образовании земельного участка                                                                                                                                         | —                                                           |
| 13.                                                             | Сведения о земельных участках (землях общего пользования, территории общего пользования), посредством которых обеспечивается доступ                                                               | :ЗУ343                                                      |
| 14.                                                             | Иные сведения                                                                                                                                                                                     | —                                                           |
| <b>4. Пояснения к сведениям об образуемом земельном участке</b> |                                                                                                                                                                                                   | :ЗУ179 :<br>обозначение земельного участка                  |



|    |   |
|----|---|
| 1. | — |
|----|---|

**1. Сведения о характерных точках границ образуемого земельного участка** \_\_\_\_\_ :ЗУ180 \_\_\_\_\_ :  
 обозначение земельного участка

Система координат \_\_\_\_\_ МСК-31 \_\_\_\_\_ Зона № \_\_\_\_\_ 1 \_\_\_\_\_

| Обозначение характерных точек границ | Координаты, м |              | Метод определения координат                             | Формулы, примененные для расчета средней квадратической погрешности определения координат характерных точек границ (Mt), с подставленными в такие формулы значениями и итоговые (вычисленные) значения Mt, м | Описание закрепления точки |
|--------------------------------------|---------------|--------------|---------------------------------------------------------|--------------------------------------------------------------------------------------------------------------------------------------------------------------------------------------------------------------|----------------------------|
|                                      | X             | Y            |                                                         |                                                                                                                                                                                                              |                            |
| 1                                    | 2             | 3            | 4                                                       | 5                                                                                                                                                                                                            | 6                          |
| 793                                  | 394 992,81    | 1 331 676,82 | Метод спутниковых геодезических измерений (определений) | $\sqrt{(0,07^2 + 0,07^2)} = 0,10$                                                                                                                                                                            | —                          |
| 781                                  | 394 997,14    | 1 331 681,31 |                                                         |                                                                                                                                                                                                              |                            |
| 780                                  | 394 994,86    | 1 331 684,09 |                                                         |                                                                                                                                                                                                              |                            |
| 794                                  | 394 990,28    | 1 331 679,34 |                                                         |                                                                                                                                                                                                              |                            |
| 793                                  | 394 992,81    | 1 331 676,82 |                                                         |                                                                                                                                                                                                              |                            |

**2. Сведения о частях границ образуемого земельного участка** \_\_\_\_\_ :ЗУ180 \_\_\_\_\_ :  
 обозначение земельного участка

| Обозначение части границ |       | Горизонтальное проложение (S), м | Описание прохождения части границ | Сведения о согласовании местоположения границ (согласовано/спорное) |
|--------------------------|-------|----------------------------------|-----------------------------------|---------------------------------------------------------------------|
| от т.                    | до т. |                                  |                                   |                                                                     |
| 1                        | 2     | 3                                | 4                                 | 5                                                                   |
| 793                      | 781   | 6,24                             | —                                 | согласовано                                                         |
| 781                      | 780   | 3,60                             |                                   |                                                                     |
| 780                      | 794   | 6,60                             |                                   |                                                                     |
| 794                      | 793   | 3,57                             |                                   |                                                                     |

**3. Сведения о характеристиках образуемого земельного участка** \_\_\_\_\_ :ЗУ180 \_\_\_\_\_ :  
 обозначение земельного участка

| № п/п | Наименование характеристики земельного участка | Значение характеристики |
|-------|------------------------------------------------|-------------------------|
| 1     | 2                                              | 3                       |
| 1     | 2                                              | 3                       |

| 1    | 2                                                                                                                                                                                                 | 3                                                                           |
|------|---------------------------------------------------------------------------------------------------------------------------------------------------------------------------------------------------|-----------------------------------------------------------------------------|
| 1.   | Адрес земельного участка                                                                                                                                                                          | Российская Федерация, Белгородская область, Белгород г                      |
| 1.1. | Сведения о местоположении земельного участка (при отсутствии адреса) в структурированном в соответствии с федеральной информационной адресной системой виде                                       | —                                                                           |
| 1.2. | Дополнительные сведения о местоположении земельного участка                                                                                                                                       | —                                                                           |
| 2.   | Категория земель                                                                                                                                                                                  | Земли населенных пунктов                                                    |
| 3.   | Вид (виды) разрешенного использования                                                                                                                                                             | Для размещения объектов транспорта. Размещение гаражей для собственных нужд |
| 3.1. | Дополнительные сведения об использовании земельного участка                                                                                                                                       | —                                                                           |
| 4.   | Реестровый номер границ территориальной зоны или в случае отсутствия такого реестрового номера ее индивидуальное обозначение (вид, тип, номер, индекс)                                            | —                                                                           |
| 5.   | Площадь земельного участка $\pm$ величина погрешности определения (вычисления) площади ( $P \pm \Delta P$ ), м <sup>2</sup>                                                                       | $23 \pm 2,00$                                                               |
| 6.   | Формула, примененная для вычисления предельной погрешности определения площади земельного участка, с подставленными значениями и итоговые (вычисленные) значения                                  | $3,5 * 0,10 * \sqrt{(23,00)} = 2$                                           |
| 7.   | Предельный минимальный и максимальный размеры земельного участка ( $P_{\text{мин}}$ и $P_{\text{макс}}$ ), м <sup>2</sup>                                                                         | $P_{\text{мин}} = \text{—}$<br>$P_{\text{макс}} = \text{—}$                 |
| 8.   | Кадастровый или иной государственный учетный номер (инвентарный) объекта недвижимости, расположенного на образуемом земельном участке                                                             | —                                                                           |
| 9.   | Кадастровые номера исходных земельных участков                                                                                                                                                    | —                                                                           |
| 9.1. | Кадастровый номер входящего в состав земельного участка, представляющего собой единое землепользование (номер контура многоконтурного земельного участка), преобразование которого осуществляется | —                                                                           |
| 9.2. | Кадастровые номера земельных участков, исключаемых из состава измененного (исходного) земельного участка, представляющего собой единое землепользование                                           | —                                                                           |
| 9.3. | Кадастровый или иной государственный учетный номер (инвентарный) объекта недвижимости, расположенного на измененном земельном участке                                                             | —                                                                           |

| 1   | 2                                                                                                                                   | 3      |
|-----|-------------------------------------------------------------------------------------------------------------------------------------|--------|
| 10. | Условный номер земельного участка                                                                                                   | 180    |
| 11. | Учетный номер проекта межевания территории                                                                                          | —      |
| 12. | Дополнительные сведения об образовании земельного участка                                                                           | —      |
| 13. | Сведения о земельных участках (землях общего пользования, территории общего пользования), посредством которых обеспечивается доступ | :ЗУ343 |
| 14. | Иные сведения                                                                                                                       | —      |

**4. Пояснения к сведениям об образуемом земельном участке** \_\_\_\_\_ :ЗУ180 \_\_\_\_\_ :  
 обозначение земельного участка

1. \_\_\_\_\_

**1. Сведения о характерных точках границ образуемого земельного участка** \_\_\_\_\_ :ЗУ181 \_\_\_\_\_ :  
 обозначение земельного участка

Система координат \_\_\_\_\_ МСК-31 \_\_\_\_\_ Зона № \_\_\_\_\_ 1 \_\_\_\_\_

| Обозначение характерных точек границ | Координаты, м |              | Метод определения координат                             | Формулы, примененные для расчета средней квадратической погрешности определения координат характерных точек границ (Mt), с подставленными в такие формулы значениями и итоговые (вычисленные) значения Mt, м | Описание закрепления точки |
|--------------------------------------|---------------|--------------|---------------------------------------------------------|--------------------------------------------------------------------------------------------------------------------------------------------------------------------------------------------------------------|----------------------------|
|                                      | X             | Y            |                                                         |                                                                                                                                                                                                              |                            |
| 1                                    | 2             | 3            | 4                                                       | 5                                                                                                                                                                                                            | 6                          |
| н628У                                | 394 989,55    | 1 331 689,27 | Метод спутниковых геодезических измерений (определений) | $\sqrt{(0,07^2 + 0,07^2)} = 0,10$                                                                                                                                                                            | —                          |
| 316                                  | 394 986,96    | 1 331 691,34 |                                                         |                                                                                                                                                                                                              |                            |
| 795                                  | 394 982,64    | 1 331 687,02 |                                                         |                                                                                                                                                                                                              |                            |
| н629У                                | 394 984,97    | 1 331 684,57 |                                                         |                                                                                                                                                                                                              |                            |
| н628У                                | 394 989,55    | 1 331 689,27 |                                                         |                                                                                                                                                                                                              |                            |

**2. Сведения о частях границ образуемого земельного участка** \_\_\_\_\_ :  
 :ЗУ181  
 обозначение земельного участка

| Обозначение части границ |       | Горизонтальное проложение (S), м | Описание прохождения части границ | Сведения о согласовании местоположения границ (согласовано/спорное) |
|--------------------------|-------|----------------------------------|-----------------------------------|---------------------------------------------------------------------|
| от т.                    | до т. |                                  |                                   |                                                                     |
| 1                        | 2     | 3                                | 4                                 | 5                                                                   |
| н628У                    | 316   | 3,32                             | —                                 | согласовано                                                         |
| 316                      | 795   | 6,11                             |                                   |                                                                     |
| 795                      | н629У | 3,38                             |                                   |                                                                     |
| н629У                    | н628У | 6,56                             |                                   |                                                                     |

**3. Сведения о характеристиках образуемого земельного участка** \_\_\_\_\_ :  
 :ЗУ181  
 обозначение земельного участка

| № п/п | Наименование характеристики земельного участка                                                                                                                   | Значение характеристики                                                     |
|-------|------------------------------------------------------------------------------------------------------------------------------------------------------------------|-----------------------------------------------------------------------------|
| 1     | 2                                                                                                                                                                | 3                                                                           |
| 1.    | Адрес земельного участка                                                                                                                                         | Российская Федерация, Белгородская область, Белгород г                      |
| 1.1.  | Сведения о местоположении земельного участка (при отсутствии адреса) в структурированном в соответствии с федеральной информационной адресной системой виде      | —                                                                           |
| 1.2.  | Дополнительные сведения о местоположении земельного участка                                                                                                      | —                                                                           |
| 2.    | Категория земель                                                                                                                                                 | Земли населенных пунктов                                                    |
| 3.    | Вид (виды) разрешенного использования                                                                                                                            | Для размещения объектов транспорта. Размещение гаражей для собственных нужд |
| 3.1.  | Дополнительные сведения об использовании земельного участка                                                                                                      | —                                                                           |
| 4.    | Реестровый номер границ территориальной зоны или в случае отсутствия такого реестрового номера ее индивидуальное обозначение (вид, тип, номер, индекс)           | —                                                                           |
| 5.    | Площадь земельного участка ± величина погрешности определения (вычисления) площади ( $P \pm \Delta P$ ), м <sup>2</sup>                                          | 21 ± 2,00                                                                   |
| 6.    | Формула, примененная для вычисления предельной погрешности определения площади земельного участка, с подставленными значениями и итоговые (вычисленные) значения | $3,5 * 0,10 * \sqrt{(21,00)} = 2$                                           |
| 7.    | Предельный минимальный и максимальный размеры земельного участка (Рмин) и (Рмакс), м <sup>2</sup>                                                                | Рмин = —<br>Рмакс = —                                                       |

| 1    | 2                                                                                                                                                                                                 | 3      |
|------|---------------------------------------------------------------------------------------------------------------------------------------------------------------------------------------------------|--------|
| 8.   | Кадастровый или иной государственный учетный номер (инвентарный) объекта недвижимости, расположенного на образуемом земельном участке                                                             | —      |
| 9.   | Кадастровые номера исходных земельных участков                                                                                                                                                    | —      |
| 9.1. | Кадастровый номер входящего в состав земельного участка, представляющего собой единое землепользование (номер контура многоконтурного земельного участка), преобразование которого осуществляется | —      |
| 9.2. | Кадастровые номера земельных участков, исключаемых из состава измененного (исходного) земельного участка, представляющего собой единое землепользование                                           | —      |
| 9.3. | Кадастровый или иной государственный учетный номер (инвентарный) объекта недвижимости, расположенного на измененном земельном участке                                                             | —      |
| 10.  | Условный номер земельного участка                                                                                                                                                                 | 181    |
| 11.  | Учетный номер проекта межевания территории                                                                                                                                                        | —      |
| 12.  | Дополнительные сведения об образовании земельного участка                                                                                                                                         | —      |
| 13.  | Сведения о земельных участках (землях общего пользования, территории общего пользования), посредством которых обеспечивается доступ                                                               | :ЗУ343 |
| 14.  | Иные сведения                                                                                                                                                                                     | —      |

**4. Пояснения к сведениям об образуемом земельном участке** :ЗУ181 :  
 обозначение земельного участка

1. —

**1. Сведения о характерных точках границ образуемого земельного участка** :ЗУ182 :  
 обозначение земельного участка

Система координат МСК-31 Зона № 1

| Обозначение характерных точек границ | Координаты, м |   | Метод определения координат | Формулы, примененные для расчета средней квадратической погрешности определения координат характерных точек границ (Mt), с подставленными в такие формулы значениями и итоговые (вычисленные) значения Mt, м | Описание закрепления точки |
|--------------------------------------|---------------|---|-----------------------------|--------------------------------------------------------------------------------------------------------------------------------------------------------------------------------------------------------------|----------------------------|
|                                      | X             | Y |                             |                                                                                                                                                                                                              |                            |
|                                      |               |   |                             |                                                                                                                                                                                                              |                            |

| 1     | 2          | 3            | 4                                                       | 5                                 | 6 |
|-------|------------|--------------|---------------------------------------------------------|-----------------------------------|---|
| 796   | 394 979,57 | 1 331 698,49 | Метод спутниковых геодезических измерений (определений) | $\sqrt{(0,07^2 + 0,07^2)} = 0,10$ | — |
| 631   | 394 976,98 | 1 331 701,02 |                                                         |                                   |   |
| н634У | 394 972,31 | 1 331 696,30 |                                                         |                                   |   |
| 797   | 394 974,95 | 1 331 693,97 |                                                         |                                   |   |
| 796   | 394 979,57 | 1 331 698,49 |                                                         |                                   |   |

**2. Сведения о частях границ образуемого земельного участка** \_\_\_\_\_ :ЗУ182 \_\_\_\_\_ :  
 обозначение земельного участка

| Обозначение части границ |       | Горизонтальное проложение (S), м | Описание прохождения части границ | Сведения о согласовании местоположения границ (согласовано/спорное) |
|--------------------------|-------|----------------------------------|-----------------------------------|---------------------------------------------------------------------|
| от т.                    | до т. |                                  |                                   |                                                                     |
| 1                        | 2     | 3                                | 4                                 | 5                                                                   |
| 796                      | 631   | 3,62                             | —                                 | согласовано                                                         |
| 631                      | н634У | 6,64                             |                                   |                                                                     |
| н634У                    | 797   | 3,52                             |                                   |                                                                     |
| 797                      | 796   | 6,46                             |                                   |                                                                     |

**3. Сведения о характеристиках образуемого земельного участка** \_\_\_\_\_ :ЗУ182 \_\_\_\_\_ :  
 обозначение земельного участка

| № п/п | Наименование характеристики земельного участка                                                                                                              | Значение характеристики                                                     |
|-------|-------------------------------------------------------------------------------------------------------------------------------------------------------------|-----------------------------------------------------------------------------|
| 1     | 2                                                                                                                                                           | 3                                                                           |
| 1.    | Адрес земельного участка                                                                                                                                    | Российская Федерация, Белгородская область, Белгород г                      |
| 1.1.  | Сведения о местоположении земельного участка (при отсутствии адреса) в структурированном в соответствии с федеральной информационной адресной системой виде | —                                                                           |
| 1.2.  | Дополнительные сведения о местоположении земельного участка                                                                                                 | —                                                                           |
| 2.    | Категория земель                                                                                                                                            | Земли населенных пунктов                                                    |
| 3.    | Вид (виды) разрешенного использования                                                                                                                       | Для размещения объектов транспорта. Размещение гаражей для собственных нужд |
| 3.1.  | Дополнительные сведения об использовании земельного участка                                                                                                 | —                                                                           |

| 1                                                               | 2                                                                                                                                                                                                 | 3                                                           |
|-----------------------------------------------------------------|---------------------------------------------------------------------------------------------------------------------------------------------------------------------------------------------------|-------------------------------------------------------------|
| 4.                                                              | Реестровый номер границ территориальной зоны или в случае отсутствия такого реестрового номера ее индивидуальное обозначение (вид, тип, номер, индекс)                                            | —                                                           |
| 5.                                                              | Площадь земельного участка ± величина погрешности определения (вычисления) площади ( $P \pm \Delta P$ ), м <sup>2</sup>                                                                           | 23 ± 2,00                                                   |
| 6.                                                              | Формула, примененная для вычисления предельной погрешности определения площади земельного участка, с подставленными значениями и итоговые (вычисленные) значения                                  | $3,5 * 0,10 * \sqrt{(23,00)} = 2$                           |
| 7.                                                              | Предельный минимальный и максимальный размеры земельного участка ( $P_{\text{мин}}$ и $P_{\text{макс}}$ ), м <sup>2</sup>                                                                         | $P_{\text{мин}} = \text{—}$<br>$P_{\text{макс}} = \text{—}$ |
| 8.                                                              | Кадастровый или иной государственный учетный номер (инвентарный) объекта недвижимости, расположенного на образуемом земельном участке                                                             | —                                                           |
| 9.                                                              | Кадастровые номера исходных земельных участков                                                                                                                                                    | —                                                           |
| 9.1.                                                            | Кадастровый номер входящего в состав земельного участка, представляющего собой единое землепользование (номер контура многоконтурного земельного участка), преобразование которого осуществляется | —                                                           |
| 9.2.                                                            | Кадастровые номера земельных участков, исключаемых из состава измененного (исходного) земельного участка, представляющего собой единое землепользование                                           | —                                                           |
| 9.3.                                                            | Кадастровый или иной государственный учетный номер (инвентарный) объекта недвижимости, расположенного на измененном земельном участке                                                             | —                                                           |
| 10.                                                             | Условный номер земельного участка                                                                                                                                                                 | 182                                                         |
| 11.                                                             | Учетный номер проекта межевания территории                                                                                                                                                        | —                                                           |
| 12.                                                             | Дополнительные сведения об образовании земельного участка                                                                                                                                         | —                                                           |
| 13.                                                             | Сведения о земельных участках (землях общего пользования, территории общего пользования), посредством которых обеспечивается доступ                                                               | :ЗУ343                                                      |
| 14.                                                             | Иные сведения                                                                                                                                                                                     | —                                                           |
| <b>4. Пояснения к сведениям об образуемом земельном участке</b> |                                                                                                                                                                                                   | :ЗУ182 :<br>обозначение земельного участка                  |

1. \_\_\_\_\_

**1. Сведения о характерных точках границ образуемого земельного участка** \_\_\_\_\_ :ЗУ183 \_\_\_\_\_ :  
 обозначение земельного участка

Система координат \_\_\_\_\_ МСК-31 \_\_\_\_\_ Зона № \_\_\_\_\_ 1 \_\_\_\_\_

| Обозначение характерных точек границ | Координаты, м |              | Метод определения координат                             | Формулы, примененные для расчета средней квадратической погрешности определения координат характерных точек границ (Mt), с подставленными в такие формулы значениями и итоговые (вычисленные) значения Mt, м | Описание закрепления точки |
|--------------------------------------|---------------|--------------|---------------------------------------------------------|--------------------------------------------------------------------------------------------------------------------------------------------------------------------------------------------------------------|----------------------------|
|                                      | X             | Y            |                                                         |                                                                                                                                                                                                              |                            |
| 1                                    | 2             | 3            | 4                                                       | 5                                                                                                                                                                                                            | 6                          |
| 632                                  | 394 974,54    | 1 331 703,39 | Метод спутниковых геодезических измерений (определений) | $\sqrt{(0,07^2 + 0,07^2)} = 0,10$                                                                                                                                                                            | —                          |
| 321                                  | 394 972,00    | 1 331 705,87 |                                                         |                                                                                                                                                                                                              |                            |
| н636У                                | 394 967,85    | 1 331 701,61 |                                                         |                                                                                                                                                                                                              |                            |
| н798У                                | 394 967,33    | 1 331 701,13 |                                                         |                                                                                                                                                                                                              |                            |
| н633У                                | 394 969,89    | 1 331 698,66 |                                                         |                                                                                                                                                                                                              |                            |
| 632                                  | 394 974,54    | 1 331 703,39 |                                                         |                                                                                                                                                                                                              |                            |

**2. Сведения о частях границ образуемого земельного участка** \_\_\_\_\_ :ЗУ183 \_\_\_\_\_ :  
 обозначение земельного участка

| Обозначение части границ |       | Горизонтальное проложение (S), м | Описание прохождения части границ | Сведения о согласовании местоположения границ (согласовано/спорное) |
|--------------------------|-------|----------------------------------|-----------------------------------|---------------------------------------------------------------------|
| от т.                    | до т. |                                  |                                   |                                                                     |
| 1                        | 2     | 3                                | 4                                 | 5                                                                   |
| 632                      | 321   | 3,55                             | —                                 | согласовано                                                         |
| 321                      | н636У | 5,95                             |                                   |                                                                     |
| н636У                    | н798У | 0,71                             |                                   |                                                                     |
| н798У                    | н633У | 3,56                             |                                   |                                                                     |
| н633У                    | 632   | 6,63                             |                                   |                                                                     |



**3. Сведения о характеристиках образуемого земельного участка** ЗУ183 :  
 обозначение земельного участка

| № п/п | Наименование характеристики земельного участка                                                                                                                                                    | Значение характеристики                                                     |
|-------|---------------------------------------------------------------------------------------------------------------------------------------------------------------------------------------------------|-----------------------------------------------------------------------------|
| 1     | 2                                                                                                                                                                                                 | 3                                                                           |
| 1.    | Адрес земельного участка                                                                                                                                                                          | Российская Федерация, Белгородская область, Белгород г                      |
| 1.1.  | Сведения о местоположении земельного участка (при отсутствии адреса) в структурированном в соответствии с федеральной информационной адресной системой виде                                       | —                                                                           |
| 1.2.  | Дополнительные сведения о местоположении земельного участка                                                                                                                                       | —                                                                           |
| 2.    | Категория земель                                                                                                                                                                                  | Земли населенных пунктов                                                    |
| 3.    | Вид (виды) разрешенного использования                                                                                                                                                             | Для размещения объектов транспорта. Размещение гаражей для собственных нужд |
| 3.1.  | Дополнительные сведения об использовании земельного участка                                                                                                                                       | —                                                                           |
| 4.    | Реестровый номер границ территориальной зоны или в случае отсутствия такого реестрового номера ее индивидуальное обозначение (вид, тип, номер, индекс)                                            | —                                                                           |
| 5.    | Площадь земельного участка ± величина погрешности определения (вычисления) площади ( $P \pm \Delta P$ ), м <sup>2</sup>                                                                           | 24 ± 2,00                                                                   |
| 6.    | Формула, примененная для вычисления предельной погрешности определения площади земельного участка, с подставленными значениями и итоговые (вычисленные) значения                                  | $3,5*0,10*\sqrt{(24,00)} = 2$                                               |
| 7.    | Предельный минимальный и максимальный размеры земельного участка ( $R_{\text{мин}}$ и $R_{\text{макс}}$ ), м <sup>2</sup>                                                                         | $R_{\text{мин}} = \text{—}$<br>$R_{\text{макс}} = \text{—}$                 |
| 8.    | Кадастровый или иной государственный учетный номер (инвентарный) объекта недвижимости, расположенного на образуемом земельном участке                                                             | —                                                                           |
| 9.    | Кадастровые номера исходных земельных участков                                                                                                                                                    | —                                                                           |
| 9.1.  | Кадастровый номер входящего в состав земельного участка, представляющего собой единое землепользование (номер контура многоконтурного земельного участка), преобразование которого осуществляется | —                                                                           |
| 9.2.  | Кадастровые номера земельных участков, исключаемых из состава измененного (исходного) земельного участка, представляющего собой единое землепользование                                           | —                                                                           |

| 1    | 2                                                                                                                                     | 3      |
|------|---------------------------------------------------------------------------------------------------------------------------------------|--------|
| 9.3. | Кадастровый или иной государственный учетный номер (инвентарный) объекта недвижимости, расположенного на измененном земельном участке | —      |
| 10.  | Условный номер земельного участка                                                                                                     | 183    |
| 11.  | Учетный номер проекта межевания территории                                                                                            | —      |
| 12.  | Дополнительные сведения об образовании земельного участка                                                                             | —      |
| 13.  | Сведения о земельных участках (землях общего пользования, территории общего пользования), посредством которых обеспечивается доступ   | :ЗУ343 |
| 14.  | Иные сведения                                                                                                                         | —      |

**4. Пояснения к сведениям об образуемом земельном участке** \_\_\_\_\_ :ЗУ183 \_\_\_\_\_ :  
 обозначение земельного участка

1. \_\_\_\_\_

**1. Сведения о характерных точках границ образуемого земельного участка** \_\_\_\_\_ :ЗУ184 \_\_\_\_\_ :  
 обозначение земельного участка

Система координат \_\_\_\_\_ МСК-31 \_\_\_\_\_ Зона № \_\_\_\_\_ 1 \_\_\_\_\_

| Обозначение характерных точек границ | Координаты, м |              | Метод определения координат                             | Формулы, примененные для расчета средней квадратической погрешности определения координат характерных точек границ (Mt), с подставленными в такие формулы значениями и итоговые (вычисленные) значения Mt, м | Описание закрепления точки |
|--------------------------------------|---------------|--------------|---------------------------------------------------------|--------------------------------------------------------------------------------------------------------------------------------------------------------------------------------------------------------------|----------------------------|
|                                      | X             | Y            |                                                         |                                                                                                                                                                                                              |                            |
| 1                                    | 2             | 3            | 4                                                       | 5                                                                                                                                                                                                            | 6                          |
| 320                                  | 394 969,55    | 1 331 708,26 | Метод спутниковых геодезических измерений (определений) | $\sqrt{(0,07^2 + 0,07^2)} = 0,10$                                                                                                                                                                            | —                          |
| н785У                                | 394 967,25    | 1 331 710,70 |                                                         |                                                                                                                                                                                                              |                            |
| н799У                                | 394 963,02    | 1 331 706,32 |                                                         |                                                                                                                                                                                                              |                            |
| н635У                                | 394 965,43    | 1 331 703,96 |                                                         |                                                                                                                                                                                                              |                            |
| 320                                  | 394 969,55    | 1 331 708,26 |                                                         |                                                                                                                                                                                                              |                            |

**2. Сведения о частях границ образуемого земельного участка** \_\_\_\_\_ :ЗУ184 \_\_\_\_\_ :  
 обозначение земельного участка

| Обозначение части границ |       | Горизонтальное проложение (S), м | Описание прохождения части границ | Сведения о согласовании местоположения границ (согласовано/спорное) |
|--------------------------|-------|----------------------------------|-----------------------------------|---------------------------------------------------------------------|
| от т.                    | до т. |                                  |                                   |                                                                     |
| 1                        | 2     | 3                                | 4                                 | 5                                                                   |
| 320                      | н785У | 3,35                             | —                                 | согласовано                                                         |
| н785У                    | н799У | 6,09                             |                                   |                                                                     |
| н799У                    | н635У | 3,37                             |                                   |                                                                     |
| н635У                    | 320   | 5,96                             |                                   |                                                                     |
|                          |       |                                  |                                   |                                                                     |

**3. Сведения о характеристиках образуемого земельного участка** \_\_\_\_\_ :ЗУ184 \_\_\_\_\_ :  
 обозначение земельного участка

| № п/п | Наименование характеристики земельного участка                                                                                                                   | Значение характеристики                                                     |
|-------|------------------------------------------------------------------------------------------------------------------------------------------------------------------|-----------------------------------------------------------------------------|
| 1     | 2                                                                                                                                                                | 3                                                                           |
| 1.    | Адрес земельного участка                                                                                                                                         | Российская Федерация, Белгородская область, Белгород г                      |
| 1.1.  | Сведения о местоположении земельного участка (при отсутствии адреса) в структурированном в соответствии с федеральной информационной адресной системой виде      | —                                                                           |
| 1.2.  | Дополнительные сведения о местоположении земельного участка                                                                                                      | —                                                                           |
| 2.    | Категория земель                                                                                                                                                 | Земли населенных пунктов                                                    |
| 3.    | Вид (виды) разрешенного использования                                                                                                                            | Для размещения объектов транспорта. Размещение гаражей для собственных нужд |
| 3.1.  | Дополнительные сведения об использовании земельного участка                                                                                                      | —                                                                           |
| 4.    | Реестровый номер границ территориальной зоны или в случае отсутствия такого реестрового номера ее индивидуальное обозначение (вид, тип, номер, индекс)           | —                                                                           |
| 5.    | Площадь земельного участка ± величина погрешности определения (вычисления) площади ( $P \pm \Delta P$ ), м <sup>2</sup>                                          | 20 ± 2,00                                                                   |
| 6.    | Формула, примененная для вычисления предельной погрешности определения площади земельного участка, с подставленными значениями и итоговые (вычисленные) значения | $3,5 * 0,10 * \sqrt{(20,00)} = 2$                                           |
| 7.    | Предельный минимальный и максимальный размеры земельного участка (Рмин) и (Рмакс), м <sup>2</sup>                                                                | Рмин = —<br>Рмакс = —                                                       |

| 1    | 2                                                                                                                                                                                                 | 3      |
|------|---------------------------------------------------------------------------------------------------------------------------------------------------------------------------------------------------|--------|
| 8.   | Кадастровый или иной государственный учетный номер (инвентарный) объекта недвижимости, расположенного на образуемом земельном участке                                                             | —      |
| 9.   | Кадастровые номера исходных земельных участков                                                                                                                                                    | —      |
| 9.1. | Кадастровый номер входящего в состав земельного участка, представляющего собой единое землепользование (номер контура многоконтурного земельного участка), преобразование которого осуществляется | —      |
| 9.2. | Кадастровые номера земельных участков, исключаемых из состава измененного (исходного) земельного участка, представляющего собой единое землепользование                                           | —      |
| 9.3. | Кадастровый или иной государственный учетный номер (инвентарный) объекта недвижимости, расположенного на измененном земельном участке                                                             | —      |
| 10.  | Условный номер земельного участка                                                                                                                                                                 | 184    |
| 11.  | Учетный номер проекта межевания территории                                                                                                                                                        | —      |
| 12.  | Дополнительные сведения об образовании земельного участка                                                                                                                                         | —      |
| 13.  | Сведения о земельных участках (землях общего пользования, территории общего пользования), посредством которых обеспечивается доступ                                                               | :ЗУ343 |
| 14.  | Иные сведения                                                                                                                                                                                     | —      |

**4. Пояснения к сведениям об образуемом земельном участке** :ЗУ184 :  
 обозначение земельного участка

1. —

**1. Сведения о характерных точках границ образуемого земельного участка** :ЗУ185 :  
 обозначение земельного участка

Система координат МСК-31 Зона № 1

| Обозначение характерных точек границ | Координаты, м |   | Метод определения координат | Формулы, примененные для расчета средней квадратической погрешности определения координат характерных точек границ (Mt), с подставленными в такие формулы значениями и итоговые (вычисленные) значения Mt, м | Описание закрепления точки |
|--------------------------------------|---------------|---|-----------------------------|--------------------------------------------------------------------------------------------------------------------------------------------------------------------------------------------------------------|----------------------------|
|                                      | X             | Y |                             |                                                                                                                                                                                                              |                            |
|                                      |               |   |                             |                                                                                                                                                                                                              |                            |

| 1     | 2          | 3            | 4                                                       | 5                                 | 6 |
|-------|------------|--------------|---------------------------------------------------------|-----------------------------------|---|
| н785У | 394 967,25 | 1 331 710,70 | Метод спутниковых геодезических измерений (определений) | $\sqrt{(0,07^2 + 0,07^2)} = 0,10$ | — |
| н637У | 394 967,14 | 1 331 710,82 |                                                         |                                   |   |
| н326У | 394 964,85 | 1 331 713,01 |                                                         |                                   |   |
| н800У | 394 960,60 | 1 331 708,73 |                                                         |                                   |   |
| н799У | 394 963,02 | 1 331 706,32 |                                                         |                                   |   |
| н785У | 394 967,25 | 1 331 710,70 |                                                         |                                   |   |

**2. Сведения о частях границ образуемого земельного участка** \_\_\_\_\_:ЗУ185 \_\_\_\_\_ :  
 обозначение земельного участка

| Обозначение части границ |       | Горизонтальное проложение (S), м | Описание прохождения части границ | Сведения о согласовании местоположения границ (согласовано/спорное) |
|--------------------------|-------|----------------------------------|-----------------------------------|---------------------------------------------------------------------|
| от т.                    | до т. |                                  |                                   |                                                                     |
| 1                        | 2     | 3                                | 4                                 | 5                                                                   |
| н785У                    | н637У | 0,16                             | —                                 | согласовано                                                         |
| н637У                    | н326У | 3,17                             |                                   |                                                                     |
| н326У                    | н800У | 6,03                             |                                   |                                                                     |
| н800У                    | н799У | 3,42                             |                                   |                                                                     |
| н799У                    | н785У | 6,09                             |                                   |                                                                     |

**3. Сведения о характеристиках образуемого земельного участка** \_\_\_\_\_:ЗУ185 \_\_\_\_\_ :  
 обозначение земельного участка

| № п/п | Наименование характеристики земельного участка                                                                                                              | Значение характеристики                                                     |
|-------|-------------------------------------------------------------------------------------------------------------------------------------------------------------|-----------------------------------------------------------------------------|
| 1     | 2                                                                                                                                                           | 3                                                                           |
| 1.    | Адрес земельного участка                                                                                                                                    | Российская Федерация, Белгородская область, Белгород г                      |
| 1.1.  | Сведения о местоположении земельного участка (при отсутствии адреса) в структурированном в соответствии с федеральной информационной адресной системой виде | —                                                                           |
| 1.2.  | Дополнительные сведения о местоположении земельного участка                                                                                                 | —                                                                           |
| 2.    | Категория земель                                                                                                                                            | Земли населенных пунктов                                                    |
| 3.    | Вид (виды) разрешенного использования                                                                                                                       | Для размещения объектов транспорта. Размещение гаражей для собственных нужд |

| 1    | 2                                                                                                                                                                                                 | 3                                                           |
|------|---------------------------------------------------------------------------------------------------------------------------------------------------------------------------------------------------|-------------------------------------------------------------|
| 3.1. | Дополнительные сведения об использовании земельного участка                                                                                                                                       | —                                                           |
| 4.   | Реестровый номер границ территориальной зоны или в случае отсутствия такого реестрового номера ее индивидуальное обозначение (вид, тип, номер, индекс)                                            | —                                                           |
| 5.   | Площадь земельного участка $\pm$ величина погрешности определения (вычисления) площади ( $P \pm \Delta P$ ), м <sup>2</sup>                                                                       | $20 \pm 2,00$                                               |
| 6.   | Формула, примененная для вычисления предельной погрешности определения площади земельного участка, с подставленными значениями и итоговые (вычисленные) значения                                  | $3,5 * 0,10 * \sqrt{(20,00)} = 2$                           |
| 7.   | Предельный минимальный и максимальный размеры земельного участка ( $P_{\text{мин}}$ и $P_{\text{макс}}$ ), м <sup>2</sup>                                                                         | $P_{\text{мин}} = \text{—}$<br>$P_{\text{макс}} = \text{—}$ |
| 8.   | Кадастровый или иной государственный учетный номер (инвентарный) объекта недвижимости, расположенного на образуемом земельном участке                                                             | —                                                           |
| 9.   | Кадастровые номера исходных земельных участков                                                                                                                                                    | —                                                           |
| 9.1. | Кадастровый номер входящего в состав земельного участка, представляющего собой единое землепользование (номер контура многоконтурного земельного участка), преобразование которого осуществляется | —                                                           |
| 9.2. | Кадастровые номера земельных участков, исключаемых из состава измененного (исходного) земельного участка, представляющего собой единое землепользование                                           | —                                                           |
| 9.3. | Кадастровый или иной государственный учетный номер (инвентарный) объекта недвижимости, расположенного на измененном земельном участке                                                             | —                                                           |
| 10.  | Условный номер земельного участка                                                                                                                                                                 | 185                                                         |
| 11.  | Учетный номер проекта межевания территории                                                                                                                                                        | —                                                           |
| 12.  | Дополнительные сведения об образовании земельного участка                                                                                                                                         | —                                                           |
| 13.  | Сведения о земельных участках (землях общего пользования, территории общего пользования), посредством которых обеспечивается доступ                                                               | :ЗУ343                                                      |
| 14.  | Иные сведения                                                                                                                                                                                     | —                                                           |

**4. Пояснения к сведениям об образуемом земельном участке** \_\_\_\_\_ :ЗУ185 \_\_\_\_\_ :  
 обозначение земельного участка

1. \_\_\_\_\_

**1. Сведения о характерных точках границ образуемого земельного участка** \_\_\_\_\_ :ЗУ186 \_\_\_\_\_ :  
 обозначение земельного участка

Система координат \_\_\_\_\_ МСК-31 \_\_\_\_\_ Зона № \_\_\_\_\_ 1 \_\_\_\_\_

| Обозначение характерных точек границ | Координаты, м |              | Метод определения координат                             | Формулы, примененные для расчета средней квадратической погрешности определения координат характерных точек границ (Mt), с подставленными в такие формулы значениями и итоговые (вычисленные) значения Mt, м | Описание закрепления точки |
|--------------------------------------|---------------|--------------|---------------------------------------------------------|--------------------------------------------------------------------------------------------------------------------------------------------------------------------------------------------------------------|----------------------------|
|                                      | X             | Y            |                                                         |                                                                                                                                                                                                              |                            |
| 1                                    | 2             | 3            | 4                                                       | 5                                                                                                                                                                                                            | 6                          |
| н326У                                | 394 964,85    | 1 331 713,01 | Метод спутниковых геодезических измерений (определений) | $\sqrt{(0,07^2 + 0,07^2)} = 0,10$                                                                                                                                                                            | —                          |
| н325У                                | 394 962,32    | 1 331 715,49 |                                                         |                                                                                                                                                                                                              |                            |
| 789                                  | 394 962,14    | 1 331 715,50 |                                                         |                                                                                                                                                                                                              |                            |
| 801                                  | 394 957,92    | 1 331 711,12 |                                                         |                                                                                                                                                                                                              |                            |
| н802У                                | 394 960,49    | 1 331 708,61 |                                                         |                                                                                                                                                                                                              |                            |
| н800У                                | 394 960,60    | 1 331 708,73 |                                                         |                                                                                                                                                                                                              |                            |
| н326У                                | 394 964,85    | 1 331 713,01 |                                                         |                                                                                                                                                                                                              |                            |

**2. Сведения о частях границ образуемого земельного участка** \_\_\_\_\_ :ЗУ186 \_\_\_\_\_ :  
 обозначение земельного участка

| Обозначение части границ |       | Горизонтальное проложение (S), м | Описание прохождения части границ | Сведения о согласовании местоположения границ (согласовано/спорное) |
|--------------------------|-------|----------------------------------|-----------------------------------|---------------------------------------------------------------------|
| от т.                    | до т. |                                  |                                   |                                                                     |
| 1                        | 2     | 3                                | 4                                 | 5                                                                   |
| н326У                    | н325У | 3,54                             | —                                 | согласовано                                                         |
| н325У                    | 789   | 0,18                             |                                   |                                                                     |
| 789                      | 801   | 6,08                             |                                   |                                                                     |

| 1     | 2     | 3    | 4 | 5           |
|-------|-------|------|---|-------------|
| 801   | н802У | 3,59 | — | согласовано |
| н802У | н800У | 0,16 |   |             |
| н800У | н326У | 6,03 |   |             |

**3. Сведения о характеристиках образуемого земельного участка** ЗУ186 :  
 обозначение земельного участка

| № п/п | Наименование характеристики земельного участка                                                                                                                   | Значение характеристики                                                     |
|-------|------------------------------------------------------------------------------------------------------------------------------------------------------------------|-----------------------------------------------------------------------------|
| 1     | 2                                                                                                                                                                | 3                                                                           |
| 1.    | Адрес земельного участка                                                                                                                                         | Российская Федерация, Белгородская область, Белгород г                      |
| 1.1.  | Сведения о местоположении земельного участка (при отсутствии адреса) в структурированном в соответствии с федеральной информационной адресной системой виде      | —                                                                           |
| 1.2.  | Дополнительные сведения о местоположении земельного участка                                                                                                      | —                                                                           |
| 2.    | Категория земель                                                                                                                                                 | Земли населенных пунктов                                                    |
| 3.    | Вид (виды) разрешенного использования                                                                                                                            | Для размещения объектов транспорта. Размещение гаражей для собственных нужд |
| 3.1.  | Дополнительные сведения об использовании земельного участка                                                                                                      | —                                                                           |
| 4.    | Реестровый номер границ территориальной зоны или в случае отсутствия такого реестрового номера ее индивидуальное обозначение (вид, тип, номер, индекс)           | —                                                                           |
| 5.    | Площадь земельного участка ± величина погрешности определения (вычисления) площади ( $P \pm \Delta P$ ), м <sup>2</sup>                                          | 23 ± 2,00                                                                   |
| 6.    | Формула, примененная для вычисления предельной погрешности определения площади земельного участка, с подставленными значениями и итоговые (вычисленные) значения | $3,5*0,10*\sqrt{(23,00)} = 2$                                               |
| 7.    | Предельный минимальный и максимальный размеры земельного участка ( $P_{мин}$ ) и ( $P_{макс}$ ), м <sup>2</sup>                                                  | $P_{мин} = —$<br>$P_{макс} = —$                                             |
| 8.    | Кадастровый или иной государственный учетный номер (инвентарный) объекта недвижимости, расположенного на образуемом земельном участке                            | —                                                                           |
| 9.    | Кадастровые номера исходных земельных участков                                                                                                                   | —                                                                           |



| 1    | 2                                                                                                                                                                                                 | 3      |
|------|---------------------------------------------------------------------------------------------------------------------------------------------------------------------------------------------------|--------|
| 9.1. | Кадастровый номер входящего в состав земельного участка, представляющего собой единое землепользование (номер контура многоконтурного земельного участка), преобразование которого осуществляется | —      |
| 9.2. | Кадастровые номера земельных участков, исключаемых из состава измененного (исходного) земельного участка, представляющего собой единое землепользование                                           | —      |
| 9.3. | Кадастровый или иной государственный учетный номер (инвентарный) объекта недвижимости, расположенного на измененном земельном участке                                                             | —      |
| 10.  | Условный номер земельного участка                                                                                                                                                                 | 186    |
| 11.  | Учетный номер проекта межевания территории                                                                                                                                                        | —      |
| 12.  | Дополнительные сведения об образовании земельного участка                                                                                                                                         | —      |
| 13.  | Сведения о земельных участках (землях общего пользования, территории общего пользования), посредством которых обеспечивается доступ                                                               | :ЗУ343 |
| 14.  | Иные сведения                                                                                                                                                                                     | —      |

**4. Пояснения к сведениям об образуемом земельном участке** \_\_\_\_\_ :  
 \_\_\_\_\_ :ЗУ186 \_\_\_\_\_ :  
 обозначение земельного участка

1. \_\_\_\_\_

**1. Сведения о характерных точках границ образуемого земельного участка** \_\_\_\_\_ :  
 \_\_\_\_\_ :ЗУ187 \_\_\_\_\_ :  
 обозначение земельного участка

Система координат \_\_\_\_\_ МСК-31 \_\_\_\_\_ Зона № \_\_\_\_\_ 1 \_\_\_\_\_

| Обозначение характерных точек границ | Координаты, м |              | Метод определения координат                             | Формулы, примененные для расчета средней квадратической погрешности определения координат характерных точек границ (Mt), с подставленными в такие формулы значениями и итоговые (вычисленные) значения Mt, м | Описание закрепления точки |
|--------------------------------------|---------------|--------------|---------------------------------------------------------|--------------------------------------------------------------------------------------------------------------------------------------------------------------------------------------------------------------|----------------------------|
|                                      | X             | Y            |                                                         |                                                                                                                                                                                                              |                            |
| 1                                    | 2             | 3            | 4                                                       | 5                                                                                                                                                                                                            | 6                          |
| 803                                  | 394 957,00    | 1 331 720,51 | Метод спутниковых геодезических измерений (определений) | $\sqrt{(0,07^2 + 0,07^2)} = 0,10$                                                                                                                                                                            | —                          |

| 1     | 2          | 3            | 4                                                       | 5                                 | 6 |
|-------|------------|--------------|---------------------------------------------------------|-----------------------------------|---|
| 804   | 394 954,18 | 1 331 723,26 | Метод спутниковых геодезических измерений (определений) | $\sqrt{(0,07^2 + 0,07^2)} = 0,10$ | — |
| 805   | 394 954,01 | 1 331 723,42 |                                                         |                                   |   |
| н806У | 394 949,64 | 1 331 718,93 |                                                         |                                   |   |
| 807   | 394 952,68 | 1 331 716,03 |                                                         |                                   |   |
| 803   | 394 957,00 | 1 331 720,51 |                                                         |                                   |   |

**2. Сведения о частях границ образуемого земельного участка** \_\_\_\_\_ :  
 \_\_\_\_\_ :  
 обозначение земельного участка

| Обозначение части границ |       | Горизонтальное проложение (S), м | Описание прохождения части границ | Сведения о согласовании местоположения границ (согласовано/спорное) |
|--------------------------|-------|----------------------------------|-----------------------------------|---------------------------------------------------------------------|
| от т.                    | до т. |                                  |                                   |                                                                     |
| 1                        | 2     | 3                                | 4                                 | 5                                                                   |
| 803                      | 804   | 3,94                             | —                                 | согласовано                                                         |
| 804                      | 805   | 0,23                             |                                   |                                                                     |
| 805                      | н806У | 6,27                             |                                   |                                                                     |
| н806У                    | 807   | 4,20                             |                                   |                                                                     |
| 807                      | 803   | 6,22                             |                                   |                                                                     |

**3. Сведения о характеристиках образуемого земельного участка** \_\_\_\_\_ :  
 \_\_\_\_\_ :  
 обозначение земельного участка

| № п/п | Наименование характеристики земельного участка                                                                                                              | Значение характеристики                                                     |
|-------|-------------------------------------------------------------------------------------------------------------------------------------------------------------|-----------------------------------------------------------------------------|
| 1     | 2                                                                                                                                                           | 3                                                                           |
| 1.    | Адрес земельного участка                                                                                                                                    | Российская Федерация, Белгородская область, Белгород г                      |
| 1.1.  | Сведения о местоположении земельного участка (при отсутствии адреса) в структурированном в соответствии с федеральной информационной адресной системой виде | —                                                                           |
| 1.2.  | Дополнительные сведения о местоположении земельного участка                                                                                                 | —                                                                           |
| 2.    | Категория земель                                                                                                                                            | Земли населенных пунктов                                                    |
| 3.    | Вид (виды) разрешенного использования                                                                                                                       | Для размещения объектов транспорта. Размещение гаражей для собственных нужд |
| 3.1.  | Дополнительные сведения об использовании земельного участка                                                                                                 | —                                                                           |

| 1                                                               | 2                                                                                                                                                                                                 | 3                                                           |
|-----------------------------------------------------------------|---------------------------------------------------------------------------------------------------------------------------------------------------------------------------------------------------|-------------------------------------------------------------|
| 4.                                                              | Реестровый номер границ территориальной зоны или в случае отсутствия такого реестрового номера ее индивидуальное обозначение (вид, тип, номер, индекс)                                            | —                                                           |
| 5.                                                              | Площадь земельного участка ± величина погрешности определения (вычисления) площади ( $P \pm \Delta P$ ), м <sup>2</sup>                                                                           | 26 ± 2,00                                                   |
| 6.                                                              | Формула, примененная для вычисления предельной погрешности определения площади земельного участка, с подставленными значениями и итоговые (вычисленные) значения                                  | $3,5 * 0,10 * \sqrt{(26,00)} = 2$                           |
| 7.                                                              | Предельный минимальный и максимальный размеры земельного участка ( $P_{\text{мин}}$ и $P_{\text{макс}}$ ), м <sup>2</sup>                                                                         | $P_{\text{мин}} = \text{—}$<br>$P_{\text{макс}} = \text{—}$ |
| 8.                                                              | Кадастровый или иной государственный учетный номер (инвентарный) объекта недвижимости, расположенного на образуемом земельном участке                                                             | —                                                           |
| 9.                                                              | Кадастровые номера исходных земельных участков                                                                                                                                                    | —                                                           |
| 9.1.                                                            | Кадастровый номер входящего в состав земельного участка, представляющего собой единое землепользование (номер контура многоконтурного земельного участка), преобразование которого осуществляется | —                                                           |
| 9.2.                                                            | Кадастровые номера земельных участков, исключаемых из состава измененного (исходного) земельного участка, представляющего собой единое землепользование                                           | —                                                           |
| 9.3.                                                            | Кадастровый или иной государственный учетный номер (инвентарный) объекта недвижимости, расположенного на измененном земельном участке                                                             | —                                                           |
| 10.                                                             | Условный номер земельного участка                                                                                                                                                                 | 187                                                         |
| 11.                                                             | Учетный номер проекта межевания территории                                                                                                                                                        | —                                                           |
| 12.                                                             | Дополнительные сведения об образовании земельного участка                                                                                                                                         | —                                                           |
| 13.                                                             | Сведения о земельных участках (землях общего пользования, территории общего пользования), посредством которых обеспечивается доступ                                                               | :ЗУ343                                                      |
| 14.                                                             | Иные сведения                                                                                                                                                                                     | —                                                           |
| <b>4. Пояснения к сведениям об образуемом земельном участке</b> |                                                                                                                                                                                                   | :ЗУ187<br>: обозначение земельного участка                  |

1. \_\_\_\_\_

**1. Сведения о характерных точках границ образуемого земельного участка** \_\_\_\_\_ :ЗУ188 :  
 обозначение земельного участка

Система координат \_\_\_\_\_ МСК-31 \_\_\_\_\_ Зона № \_\_\_\_\_ 1 \_\_\_\_\_

| Обозначение характерных точек границ | Координаты, м |              | Метод определения координат                             | Формулы, примененные для расчета средней квадратической погрешности определения координат характерных точек границ (Mt), с подставленными в такие формулы значениями и итоговые (вычисленные) значения Mt, м | Описание закрепления точки |
|--------------------------------------|---------------|--------------|---------------------------------------------------------|--------------------------------------------------------------------------------------------------------------------------------------------------------------------------------------------------------------|----------------------------|
|                                      | X             | Y            |                                                         |                                                                                                                                                                                                              |                            |
| 1                                    | 2             | 3            | 4                                                       | 5                                                                                                                                                                                                            | 6                          |
| н808У                                | 395 057,66    | 1 331 599,55 | Метод спутниковых геодезических измерений (определений) | $\sqrt{(0,07^2 + 0,07^2)} = 0,10$                                                                                                                                                                            | —                          |
| 809                                  | 395 053,78    | 1 331 603,27 |                                                         |                                                                                                                                                                                                              |                            |
| 641                                  | 395 049,28    | 1 331 598,85 |                                                         |                                                                                                                                                                                                              |                            |
| н810У                                | 395 053,07    | 1 331 595,04 |                                                         |                                                                                                                                                                                                              |                            |
| н808У                                | 395 057,66    | 1 331 599,55 |                                                         |                                                                                                                                                                                                              |                            |

**2. Сведения о частях границ образуемого земельного участка** \_\_\_\_\_ :ЗУ188 :  
 обозначение земельного участка

| Обозначение части границ |       | Горизонтальное проложение (S), м | Описание прохождения части границ | Сведения о согласовании местоположения границ (согласовано/спорное) |
|--------------------------|-------|----------------------------------|-----------------------------------|---------------------------------------------------------------------|
| от т.                    | до т. |                                  |                                   |                                                                     |
| 1                        | 2     | 3                                | 4                                 | 5                                                                   |
| н808У                    | 809   | 5,38                             | —                                 | согласовано                                                         |
| 809                      | 641   | 6,31                             |                                   |                                                                     |
| 641                      | н810У | 5,37                             |                                   |                                                                     |
| н810У                    | н808У | 6,43                             |                                   |                                                                     |

**3. Сведения о характеристиках образуемого земельного участка** \_\_\_\_\_ :ЗУ188 :  
 обозначение земельного участка

| № п/п | Наименование характеристики земельного участка | Значение характеристики |
|-------|------------------------------------------------|-------------------------|
| 1     | 2                                              | 3                       |
|       |                                                |                         |

| 1    | 2                                                                                                                                                                                                 | 3                                                                           |
|------|---------------------------------------------------------------------------------------------------------------------------------------------------------------------------------------------------|-----------------------------------------------------------------------------|
| 1.   | Адрес земельного участка                                                                                                                                                                          | Российская Федерация, Белгородская область, Белгород г                      |
| 1.1. | Сведения о местоположении земельного участка (при отсутствии адреса) в структурированном в соответствии с федеральной информационной адресной системой виде                                       | —                                                                           |
| 1.2. | Дополнительные сведения о местоположении земельного участка                                                                                                                                       | —                                                                           |
| 2.   | Категория земель                                                                                                                                                                                  | Земли населенных пунктов                                                    |
| 3.   | Вид (виды) разрешенного использования                                                                                                                                                             | Для размещения объектов транспорта. Размещение гаражей для собственных нужд |
| 3.1. | Дополнительные сведения об использовании земельного участка                                                                                                                                       | —                                                                           |
| 4.   | Реестровый номер границ территориальной зоны или в случае отсутствия такого реестрового номера ее индивидуальное обозначение (вид, тип, номер, индекс)                                            | —                                                                           |
| 5.   | Площадь земельного участка $\pm$ величина погрешности определения (вычисления) площади ( $P \pm \Delta P$ ), м <sup>2</sup>                                                                       | $34 \pm 2,00$                                                               |
| 6.   | Формула, примененная для вычисления предельной погрешности определения площади земельного участка, с подставленными значениями и итоговые (вычисленные) значения                                  | $3,5 * 0,10 * \sqrt{(34,00)} = 2$                                           |
| 7.   | Предельный минимальный и максимальный размеры земельного участка ( $P_{\text{мин}}$ и $P_{\text{макс}}$ ), м <sup>2</sup>                                                                         | $P_{\text{мин}} = \text{—}$<br>$P_{\text{макс}} = \text{—}$                 |
| 8.   | Кадастровый или иной государственный учетный номер (инвентарный) объекта недвижимости, расположенного на образуемом земельном участке                                                             | —                                                                           |
| 9.   | Кадастровые номера исходных земельных участков                                                                                                                                                    | —                                                                           |
| 9.1. | Кадастровый номер входящего в состав земельного участка, представляющего собой единое землепользование (номер контура многоконтурного земельного участка), преобразование которого осуществляется | —                                                                           |
| 9.2. | Кадастровые номера земельных участков, исключаемых из состава измененного (исходного) земельного участка, представляющего собой единое землепользование                                           | —                                                                           |
| 9.3. | Кадастровый или иной государственный учетный номер (инвентарный) объекта недвижимости, расположенного на измененном земельном участке                                                             | —                                                                           |

| 1   | 2                                                                                                                                   | 3      |
|-----|-------------------------------------------------------------------------------------------------------------------------------------|--------|
| 10. | Условный номер земельного участка                                                                                                   | 188    |
| 11. | Учетный номер проекта межевания территории                                                                                          | —      |
| 12. | Дополнительные сведения об образовании земельного участка                                                                           | —      |
| 13. | Сведения о земельных участках (землях общего пользования, территории общего пользования), посредством которых обеспечивается доступ | :ЗУ339 |
| 14. | Иные сведения                                                                                                                       | —      |

**4. Пояснения к сведениям об образуемом земельном участке** \_\_\_\_\_ :ЗУ188 :  
 обозначение земельного участка

1. \_\_\_\_\_

**1. Сведения о характерных точках границ образуемого земельного участка** \_\_\_\_\_ :ЗУ189 :  
 обозначение земельного участка

Система координат \_\_\_\_\_ МСК-31 \_\_\_\_\_ Зона № \_\_\_\_\_ 1 \_\_\_\_\_

| Обозначение характерных точек границ | Координаты, м |              | Метод определения координат                             | Формулы, примененные для расчета средней квадратической погрешности определения координат характерных точек границ (Mt), с подставленными в такие формулы значениями и итоговые (вычисленные) значения Mt, м | Описание закрепления точки |
|--------------------------------------|---------------|--------------|---------------------------------------------------------|--------------------------------------------------------------------------------------------------------------------------------------------------------------------------------------------------------------|----------------------------|
|                                      | X             | Y            |                                                         |                                                                                                                                                                                                              |                            |
| 1                                    | 2             | 3            | 4                                                       | 5                                                                                                                                                                                                            | 6                          |
| н810У                                | 395 053,07    | 1 331 595,04 | Метод спутниковых геодезических измерений (определений) | $\sqrt{(0,07^2 + 0,07^2)} = 0,10$                                                                                                                                                                            | —                          |
| 641                                  | 395 049,28    | 1 331 598,85 |                                                         |                                                                                                                                                                                                              |                            |
| н645У                                | 395 043,64    | 1 331 593,20 |                                                         |                                                                                                                                                                                                              |                            |
| н811У                                | 395 047,32    | 1 331 589,61 |                                                         |                                                                                                                                                                                                              |                            |
| н810У                                | 395 053,07    | 1 331 595,04 |                                                         |                                                                                                                                                                                                              |                            |

| 2. Сведения о частях границ образуемого земельного участка _____ :ЗУ189 _____ :   |                                                                                                                                                                  |                                  |                                                                             |                                                                     |
|-----------------------------------------------------------------------------------|------------------------------------------------------------------------------------------------------------------------------------------------------------------|----------------------------------|-----------------------------------------------------------------------------|---------------------------------------------------------------------|
| обозначение земельного участка                                                    |                                                                                                                                                                  |                                  |                                                                             |                                                                     |
| Обозначение части границ                                                          |                                                                                                                                                                  | Горизонтальное проложение (S), м | Описание прохождения части границ                                           | Сведения о согласовании местоположения границ (согласовано/спорное) |
| от т.                                                                             | до т.                                                                                                                                                            |                                  |                                                                             |                                                                     |
| 1                                                                                 | 2                                                                                                                                                                | 3                                | 4                                                                           | 5                                                                   |
| н810У                                                                             | 641                                                                                                                                                              | 5,37                             | —                                                                           | согласовано                                                         |
| 641                                                                               | н645У                                                                                                                                                            | 7,98                             |                                                                             |                                                                     |
| н645У                                                                             | н811У                                                                                                                                                            | 5,14                             |                                                                             |                                                                     |
| н811У                                                                             | н810У                                                                                                                                                            | 7,91                             |                                                                             |                                                                     |
|                                                                                   |                                                                                                                                                                  |                                  |                                                                             |                                                                     |
| 3. Сведения о характеристиках образуемого земельного участка _____ :ЗУ189 _____ : |                                                                                                                                                                  |                                  |                                                                             |                                                                     |
| обозначение земельного участка                                                    |                                                                                                                                                                  |                                  |                                                                             |                                                                     |
| № п/п                                                                             | Наименование характеристики земельного участка                                                                                                                   |                                  | Значение характеристики                                                     |                                                                     |
| 1                                                                                 | 2                                                                                                                                                                |                                  | 3                                                                           |                                                                     |
| 1.                                                                                | Адрес земельного участка                                                                                                                                         |                                  | Российская Федерация, Белгородская область, Белгород г                      |                                                                     |
| 1.1.                                                                              | Сведения о местоположении земельного участка (при отсутствии адреса) в структурированном в соответствии с федеральной информационной адресной системой виде      |                                  | —                                                                           |                                                                     |
| 1.2.                                                                              | Дополнительные сведения о местоположении земельного участка                                                                                                      |                                  | —                                                                           |                                                                     |
| 2.                                                                                | Категория земель                                                                                                                                                 |                                  | Земли населенных пунктов                                                    |                                                                     |
| 3.                                                                                | Вид (виды) разрешенного использования                                                                                                                            |                                  | Для размещения объектов транспорта. Размещение гаражей для собственных нужд |                                                                     |
| 3.1.                                                                              | Дополнительные сведения об использовании земельного участка                                                                                                      |                                  | —                                                                           |                                                                     |
| 4.                                                                                | Реестровый номер границ территориальной зоны или в случае отсутствия такого реестрового номера ее индивидуальное обозначение (вид, тип, номер, индекс)           |                                  | —                                                                           |                                                                     |
| 5.                                                                                | Площадь земельного участка ± величина погрешности определения (вычисления) площади ( $P \pm \Delta P$ ), м <sup>2</sup>                                          |                                  | 42 ± 2,00                                                                   |                                                                     |
| 6.                                                                                | Формула, примененная для вычисления предельной погрешности определения площади земельного участка, с подставленными значениями и итоговые (вычисленные) значения |                                  | $3,5*0,10*\sqrt{(42,00)} = 2$                                               |                                                                     |
| 7.                                                                                | Предельный минимальный и максимальный размеры земельного участка (Рмин) и (Рмакс), м <sup>2</sup>                                                                |                                  | Рмин = —<br>Рмакс = —                                                       |                                                                     |

| 1    | 2                                                                                                                                                                                                 | 3      |
|------|---------------------------------------------------------------------------------------------------------------------------------------------------------------------------------------------------|--------|
| 8.   | Кадастровый или иной государственный учетный номер (инвентарный) объекта недвижимости, расположенного на образуемом земельном участке                                                             | —      |
| 9.   | Кадастровые номера исходных земельных участков                                                                                                                                                    | —      |
| 9.1. | Кадастровый номер входящего в состав земельного участка, представляющего собой единое землепользование (номер контура многоконтурного земельного участка), преобразование которого осуществляется | —      |
| 9.2. | Кадастровые номера земельных участков, исключаемых из состава измененного (исходного) земельного участка, представляющего собой единое землепользование                                           | —      |
| 9.3. | Кадастровый или иной государственный учетный номер (инвентарный) объекта недвижимости, расположенного на измененном земельном участке                                                             | —      |
| 10.  | Условный номер земельного участка                                                                                                                                                                 | 189    |
| 11.  | Учетный номер проекта межевания территории                                                                                                                                                        | —      |
| 12.  | Дополнительные сведения об образовании земельного участка                                                                                                                                         | —      |
| 13.  | Сведения о земельных участках (землях общего пользования, территории общего пользования), посредством которых обеспечивается доступ                                                               | :ЗУ339 |
| 14.  | Иные сведения                                                                                                                                                                                     | —      |

**4. Пояснения к сведениям об образуемом земельном участке** :ЗУ189 :  
 обозначение земельного участка

1. —

**1. Сведения о характерных точках границ образуемого земельного участка** :ЗУ190 :  
 обозначение земельного участка

Система координат МСК-31 Зона № 1

| Обозначение характерных точек границ | Координаты, м |   | Метод определения координат | Формулы, примененные для расчета средней квадратической погрешности определения координат характерных точек границ (Mt), с подставленными в такие формулы значениями и итоговые (вычисленные) значения Mt, м | Описание закрепления точки |
|--------------------------------------|---------------|---|-----------------------------|--------------------------------------------------------------------------------------------------------------------------------------------------------------------------------------------------------------|----------------------------|
|                                      | X             | Y |                             |                                                                                                                                                                                                              |                            |
|                                      |               |   |                             |                                                                                                                                                                                                              |                            |



| 1     | 2          | 3            | 4                                                       | 5                                 | 6 |
|-------|------------|--------------|---------------------------------------------------------|-----------------------------------|---|
| 812   | 395 041,77 | 1 331 606,12 | Метод спутниковых геодезических измерений (определений) | $\sqrt{(0,07^2 + 0,07^2)} = 0,10$ | — |
| 813   | 395 038,48 | 1 331 609,48 |                                                         |                                   |   |
| 814   | 395 034,36 | 1 331 605,36 |                                                         |                                   |   |
| н815У | 395 034,07 | 1 331 605,11 |                                                         |                                   |   |
| н816У | 395 037,37 | 1 331 601,83 |                                                         |                                   |   |
| 817   | 395 037,76 | 1 331 602,19 |                                                         |                                   |   |
| 812   | 395 041,77 | 1 331 606,12 |                                                         |                                   |   |

**2. Сведения о частях границ образуемого земельного участка** \_\_\_\_\_ :ЗУ190 \_\_\_\_\_ :  
 обозначение земельного участка

| Обозначение части границ |       | Горизонтальное проложение (S), м | Описание прохождения части границ | Сведения о согласовании местоположения границ (согласовано/спорное) |
|--------------------------|-------|----------------------------------|-----------------------------------|---------------------------------------------------------------------|
| от т.                    | до т. |                                  |                                   |                                                                     |
| 1                        | 2     | 3                                | 4                                 | 5                                                                   |
| 812                      | 813   | 4,70                             | —                                 | согласовано                                                         |
| 813                      | 814   | 5,83                             |                                   |                                                                     |
| 814                      | н815У | 0,38                             |                                   |                                                                     |
| н815У                    | н816У | 4,65                             |                                   |                                                                     |
| н816У                    | 817   | 0,53                             |                                   |                                                                     |
| 817                      | 812   | 5,61                             |                                   |                                                                     |

**3. Сведения о характеристиках образуемого земельного участка** \_\_\_\_\_ :ЗУ190 \_\_\_\_\_ :  
 обозначение земельного участка

| № п/п | Наименование характеристики земельного участка                                                                                                              | Значение характеристики                                |
|-------|-------------------------------------------------------------------------------------------------------------------------------------------------------------|--------------------------------------------------------|
| 1     | 2                                                                                                                                                           | 3                                                      |
| 1.    | Адрес земельного участка                                                                                                                                    | Российская Федерация, Белгородская область, Белгород г |
| 1.1.  | Сведения о местоположении земельного участка (при отсутствии адреса) в структурированном в соответствии с федеральной информационной адресной системой виде | —                                                      |
| 1.2.  | Дополнительные сведения о местоположении земельного участка                                                                                                 | —                                                      |

| 1    | 2                                                                                                                                                                                                 | 3                                                                           |
|------|---------------------------------------------------------------------------------------------------------------------------------------------------------------------------------------------------|-----------------------------------------------------------------------------|
| 2.   | Категория земель                                                                                                                                                                                  | Земли населенных пунктов                                                    |
| 3.   | Вид (виды) разрешенного использования                                                                                                                                                             | Для размещения объектов транспорта. Размещение гаражей для собственных нужд |
| 3.1. | Дополнительные сведения об использовании земельного участка                                                                                                                                       | —                                                                           |
| 4.   | Реестровый номер границ территориальной зоны или в случае отсутствия такого реестрового номера ее индивидуальное обозначение (вид, тип, номер, индекс)                                            | —                                                                           |
| 5.   | Площадь земельного участка $\pm$ величина погрешности определения (вычисления) площади ( $P \pm \Delta P$ ), м <sup>2</sup>                                                                       | $29 \pm 2,00$                                                               |
| 6.   | Формула, примененная для вычисления предельной погрешности определения площади земельного участка, с подставленными значениями и итоговые (вычисленные) значения                                  | $3,5*0,10*\sqrt{(29,00)} = 2$                                               |
| 7.   | Предельный минимальный и максимальный размеры земельного участка ( $P_{\text{мин}}$ и $P_{\text{макс}}$ ), м <sup>2</sup>                                                                         | $P_{\text{мин}} = \text{—}$<br>$P_{\text{макс}} = \text{—}$                 |
| 8.   | Кадастровый или иной государственный учетный номер (инвентарный) объекта недвижимости, расположенного на образуемом земельном участке                                                             | —                                                                           |
| 9.   | Кадастровые номера исходных земельных участков                                                                                                                                                    | —                                                                           |
| 9.1. | Кадастровый номер входящего в состав земельного участка, представляющего собой единое землепользование (номер контура многоконтурного земельного участка), преобразование которого осуществляется | —                                                                           |
| 9.2. | Кадастровые номера земельных участков, исключаемых из состава измененного (исходного) земельного участка, представляющего собой единое землепользование                                           | —                                                                           |
| 9.3. | Кадастровый или иной государственный учетный номер (инвентарный) объекта недвижимости, расположенного на измененном земельном участке                                                             | —                                                                           |
| 10.  | Условный номер земельного участка                                                                                                                                                                 | 190                                                                         |
| 11.  | Учетный номер проекта межевания территории                                                                                                                                                        | —                                                                           |
| 12.  | Дополнительные сведения об образовании земельного участка                                                                                                                                         | —                                                                           |

| 1   | 2                                                                                                                                   | 3      |
|-----|-------------------------------------------------------------------------------------------------------------------------------------|--------|
| 13. | Сведения о земельных участках (землях общего пользования, территории общего пользования), посредством которых обеспечивается доступ | :ЗУ339 |
| 14. | Иные сведения                                                                                                                       | —      |

**4. Пояснения к сведениям об образуемом земельном участке** \_\_\_\_\_ :  
 \_\_\_\_\_ :ЗУ190  
 \_\_\_\_\_ :  
 обозначение земельного участка

1. \_\_\_\_\_

**1. Сведения о характерных точках границ образуемого земельного участка** \_\_\_\_\_ :  
 \_\_\_\_\_ :ЗУ191  
 \_\_\_\_\_ :  
 обозначение земельного участка

Система координат \_\_\_\_\_ МСК-31 \_\_\_\_\_ Зона № \_\_\_\_\_ 1 \_\_\_\_\_

| Обозначение характерных точек границ | Координаты, м |              | Метод определения координат                             | Формулы, примененные для расчета средней квадратической погрешности определения координат характерных точек границ (Mt), с подставленными в такие формулы значениями и итоговые (вычисленные) значения Mt, м | Описание закрепления точки |
|--------------------------------------|---------------|--------------|---------------------------------------------------------|--------------------------------------------------------------------------------------------------------------------------------------------------------------------------------------------------------------|----------------------------|
|                                      | X             | Y            |                                                         |                                                                                                                                                                                                              |                            |
| 1                                    | 2             | 3            | 4                                                       | 5                                                                                                                                                                                                            | 6                          |
| 385                                  | 395 029,84    | 1 331 618,45 | Метод спутниковых геодезических измерений (определений) | $\sqrt{(0,07^2 + 0,07^2)} = 0,10$                                                                                                                                                                            | —                          |
| 384                                  | 395 034,16    | 1 331 622,80 |                                                         |                                                                                                                                                                                                              |                            |
| н818У                                | 395 031,71    | 1 331 625,17 |                                                         |                                                                                                                                                                                                              |                            |
| 649                                  | 395 027,39    | 1 331 620,86 |                                                         |                                                                                                                                                                                                              |                            |
| 385                                  | 395 029,84    | 1 331 618,45 |                                                         |                                                                                                                                                                                                              |                            |

**2. Сведения о частях границ образуемого земельного участка** \_\_\_\_\_ :  
 \_\_\_\_\_ :ЗУ191  
 \_\_\_\_\_ :  
 обозначение земельного участка

| Обозначение части границ |       | Горизонтальное проложение (S), м | Описание прохождения части границ | Сведения о согласовании местоположения границ (согласовано/спорное) |
|--------------------------|-------|----------------------------------|-----------------------------------|---------------------------------------------------------------------|
| от т.                    | до т. |                                  |                                   |                                                                     |
| 1                        | 2     | 3                                | 4                                 | 5                                                                   |
| 385                      | 384   | 6,13                             | —                                 | согласовано                                                         |
| 384                      | н818У | 3,41                             |                                   |                                                                     |

|       |     |      |   |             |
|-------|-----|------|---|-------------|
| 1     | 2   | 3    | 4 | 5           |
| н818У | 649 | 6,10 | — | согласовано |
| 649   | 385 | 3,44 |   |             |

**3. Сведения о характеристиках образуемого земельного участка** \_\_\_\_\_ :ЗУ191 \_\_\_\_\_ :  
 обозначение земельного участка

| № п/п | Наименование характеристики земельного участка                                                                                                                                                    | Значение характеристики                                                     |
|-------|---------------------------------------------------------------------------------------------------------------------------------------------------------------------------------------------------|-----------------------------------------------------------------------------|
| 1     | 2                                                                                                                                                                                                 | 3                                                                           |
| 1.    | Адрес земельного участка                                                                                                                                                                          | Российская Федерация, Белгородская область, Белгород г                      |
| 1.1.  | Сведения о местоположении земельного участка (при отсутствии адреса) в структурированном в соответствии с федеральной информационной адресной системой виде                                       | —                                                                           |
| 1.2.  | Дополнительные сведения о местоположении земельного участка                                                                                                                                       | —                                                                           |
| 2.    | Категория земель                                                                                                                                                                                  | Земли населенных пунктов                                                    |
| 3.    | Вид (виды) разрешенного использования                                                                                                                                                             | Для размещения объектов транспорта. Размещение гаражей для собственных нужд |
| 3.1.  | Дополнительные сведения об использовании земельного участка                                                                                                                                       | —                                                                           |
| 4.    | Реестровый номер границ территориальной зоны или в случае отсутствия такого реестрового номера ее индивидуальное обозначение (вид, тип, номер, индекс)                                            | —                                                                           |
| 5.    | Площадь земельного участка ± величина погрешности определения (вычисления) площади ( $P \pm \Delta P$ ), м <sup>2</sup>                                                                           | $21 \pm 2,00$                                                               |
| 6.    | Формула, примененная для вычисления предельной погрешности определения площади земельного участка, с подставленными значениями и итоговые (вычисленные) значения                                  | $3,5 * 0,10 * \sqrt{(21,00)} = 2$                                           |
| 7.    | Предельный минимальный и максимальный размеры земельного участка ( $P_{\text{мин}}$ и $P_{\text{макс}}$ ), м <sup>2</sup>                                                                         | $P_{\text{мин}} = \text{—}$<br>$P_{\text{макс}} = \text{—}$                 |
| 8.    | Кадастровый или иной государственный учетный номер (инвентарный) объекта недвижимости, расположенного на образуемом земельном участке                                                             | —                                                                           |
| 9.    | Кадастровые номера исходных земельных участков                                                                                                                                                    | —                                                                           |
| 9.1.  | Кадастровый номер входящего в состав земельного участка, представляющего собой единое землепользование (номер контура многоконтурного земельного участка), преобразование которого осуществляется | —                                                                           |

| 1    | 2                                                                                                                                                       | 3      |
|------|---------------------------------------------------------------------------------------------------------------------------------------------------------|--------|
| 9.2. | Кадастровые номера земельных участков, исключаемых из состава измененного (исходного) земельного участка, представляющего собой единое землепользование | —      |
| 9.3. | Кадастровый или иной государственный учетный номер (инвентарный) объекта недвижимости, расположенного на измененном земельном участке                   | —      |
| 10.  | Условный номер земельного участка                                                                                                                       | 191    |
| 11.  | Учетный номер проекта межевания территории                                                                                                              | —      |
| 12.  | Дополнительные сведения об образовании земельного участка                                                                                               | —      |
| 13.  | Сведения о земельных участках (землях общего пользования, территории общего пользования), посредством которых обеспечивается доступ                     | :ЗУ339 |
| 14.  | Иные сведения                                                                                                                                           | —      |

**4. Пояснения к сведениям об образуемом земельном участке** :ЗУ191 :  
 обозначение земельного участка

1. —

**1. Сведения о характерных точках границ образуемого земельного участка** :ЗУ192 :  
 обозначение земельного участка

Система координат МСК-31 Зона № 1

| Обозначение характерных точек границ | Координаты, м |              | Метод определения координат                             | Формулы, примененные для расчета средней квадратической погрешности определения координат характерных точек границ (Mt), с подставленными в такие формулы значениями и итоговые (вычисленные) значения Mt, м | Описание закрепления точки |
|--------------------------------------|---------------|--------------|---------------------------------------------------------|--------------------------------------------------------------------------------------------------------------------------------------------------------------------------------------------------------------|----------------------------|
|                                      | X             | Y            |                                                         |                                                                                                                                                                                                              |                            |
| 1                                    | 2             | 3            | 4                                                       | 5                                                                                                                                                                                                            | 6                          |
| 652                                  | 395 024,96    | 1 331 623,31 | Метод спутниковых геодезических измерений (определений) | $\sqrt{(0,07^2 + 0,07^2)} = 0,10$                                                                                                                                                                            | —                          |
| 819                                  | 395 022,57    | 1 331 625,69 |                                                         |                                                                                                                                                                                                              |                            |
| 820                                  | 395 022,50    | 1 331 625,77 |                                                         |                                                                                                                                                                                                              |                            |
| 821                                  | 395 018,13    | 1 331 621,40 |                                                         |                                                                                                                                                                                                              |                            |

| 1     | 2          | 3            | 4                                                       | 5                                 | 6 |
|-------|------------|--------------|---------------------------------------------------------|-----------------------------------|---|
| н653У | 395 020,61 | 1 331 618,92 | Метод спутниковых геодезических измерений (определений) | $\sqrt{(0,07^2 + 0,07^2)} = 0,10$ | — |
| 652   | 395 024,96 | 1 331 623,31 |                                                         |                                   |   |

**2. Сведения о частях границ образуемого земельного участка** \_\_\_\_\_ :  
 \_\_\_\_\_ :  
 обозначение земельного участка

| Обозначение части границ |       | Горизонтальное проложение (S), м | Описание прохождения части границ | Сведения о согласовании местоположения границ (согласовано/спорное) |
|--------------------------|-------|----------------------------------|-----------------------------------|---------------------------------------------------------------------|
| от т.                    | до т. |                                  |                                   |                                                                     |
| 1                        | 2     | 3                                | 4                                 | 5                                                                   |
| 652                      | 819   | 3,37                             | —                                 | согласовано                                                         |
| 819                      | 820   | 0,11                             |                                   |                                                                     |
| 820                      | 821   | 6,18                             |                                   |                                                                     |
| 821                      | н653У | 3,51                             |                                   |                                                                     |
| н653У                    | 652   | 6,18                             |                                   |                                                                     |

**3. Сведения о характеристиках образуемого земельного участка** \_\_\_\_\_ :  
 \_\_\_\_\_ :  
 обозначение земельного участка

| № п/п | Наименование характеристики земельного участка                                                                                                              | Значение характеристики                                                     |
|-------|-------------------------------------------------------------------------------------------------------------------------------------------------------------|-----------------------------------------------------------------------------|
| 1     | 2                                                                                                                                                           | 3                                                                           |
| 1.    | Адрес земельного участка                                                                                                                                    | Российская Федерация, Белгородская область, Белгород г                      |
| 1.1.  | Сведения о местоположении земельного участка (при отсутствии адреса) в структурированном в соответствии с федеральной информационной адресной системой виде | —                                                                           |
| 1.2.  | Дополнительные сведения о местоположении земельного участка                                                                                                 | —                                                                           |
| 2.    | Категория земель                                                                                                                                            | Земли населенных пунктов                                                    |
| 3.    | Вид (виды) разрешенного использования                                                                                                                       | Для размещения объектов транспорта. Размещение гаражей для собственных нужд |
| 3.1.  | Дополнительные сведения об использовании земельного участка                                                                                                 | —                                                                           |
| 4.    | Реестровый номер границ территориальной зоны или в случае отсутствия такого реестрового номера ее индивидуальное обозначение (вид, тип, номер, индекс)      | —                                                                           |
| 5.    | Площадь земельного участка ± величина погрешности определения (вычисления) площади ( $P \pm \Delta P$ ), м <sup>2</sup>                                     | 22 ± 2,00                                                                   |

| 1                                                               | 2                                                                                                                                                                                                 | 3                                          |
|-----------------------------------------------------------------|---------------------------------------------------------------------------------------------------------------------------------------------------------------------------------------------------|--------------------------------------------|
| 6.                                                              | Формула, примененная для вычисления предельной погрешности определения площади земельного участка, с подставленными значениями и итоговые (вычисленные) значения                                  | $3,5*0,10*\sqrt{(22,00)} = 2$              |
| 7.                                                              | Предельный минимальный и максимальный размеры земельного участка (Рмин) и (Рмакс), м <sup>2</sup>                                                                                                 | Рмин = —<br>Рмакс = —                      |
| 8.                                                              | Кадастровый или иной государственный учетный номер (инвентарный) объекта недвижимости, расположенного на образуемом земельном участке                                                             | —                                          |
| 9.                                                              | Кадастровые номера исходных земельных участков                                                                                                                                                    | —                                          |
| 9.1.                                                            | Кадастровый номер входящего в состав земельного участка, представляющего собой единое землепользование (номер контура многоконтурного земельного участка), преобразование которого осуществляется | —                                          |
| 9.2.                                                            | Кадастровые номера земельных участков, исключаемых из состава измененного (исходного) земельного участка, представляющего собой единое землепользование                                           | —                                          |
| 9.3.                                                            | Кадастровый или иной государственный учетный номер (инвентарный) объекта недвижимости, расположенного на измененном земельном участке                                                             | —                                          |
| 10.                                                             | Условный номер земельного участка                                                                                                                                                                 | 192                                        |
| 11.                                                             | Учетный номер проекта межевания территории                                                                                                                                                        | —                                          |
| 12.                                                             | Дополнительные сведения об образовании земельного участка                                                                                                                                         | —                                          |
| 13.                                                             | Сведения о земельных участках (землях общего пользования, территории общего пользования), посредством которых обеспечивается доступ                                                               | :ЗУ339                                     |
| 14.                                                             | Иные сведения                                                                                                                                                                                     | —                                          |
| <b>4. Пояснения к сведениям об образуемом земельном участке</b> |                                                                                                                                                                                                   | :ЗУ192 :<br>обозначение земельного участка |
| 1.                                                              |                                                                                                                                                                                                   | —                                          |

**1. Сведения о характерных точках границ образуемого земельного участка** \_\_\_\_\_ :ЗУ193 :  
 обозначение земельного участка

Система координат \_\_\_\_\_ МСК-31 \_\_\_\_\_ Зона № \_\_\_\_\_ 1 \_\_\_\_\_

| Обозначение характерных точек границ | Координаты, м |              | Метод определения координат                             | Формулы, примененные для расчета средней квадратической погрешности определения координат характерных точек границ (Mt), с подставленными в такие формулы значениями и итоговые (вычисленные) значения Mt, м | Описание закрепления точки |
|--------------------------------------|---------------|--------------|---------------------------------------------------------|--------------------------------------------------------------------------------------------------------------------------------------------------------------------------------------------------------------|----------------------------|
|                                      | X             | Y            |                                                         |                                                                                                                                                                                                              |                            |
| 1                                    | 2             | 3            | 4                                                       | 5                                                                                                                                                                                                            | 6                          |
| 369                                  | 395 017,06    | 1 331 639,95 | Метод спутниковых геодезических измерений (определений) | $\sqrt{(0,07^2 + 0,07^2)} = 0,10$                                                                                                                                                                            | —                          |
| н663У                                | 395 014,63    | 1 331 642,42 |                                                         |                                                                                                                                                                                                              |                            |
| н655У                                | 395 010,40    | 1 331 638,20 |                                                         |                                                                                                                                                                                                              |                            |
| 370                                  | 395 012,88    | 1 331 635,78 |                                                         |                                                                                                                                                                                                              |                            |
| 369                                  | 395 017,06    | 1 331 639,95 |                                                         |                                                                                                                                                                                                              |                            |

**2. Сведения о частях границ образуемого земельного участка** \_\_\_\_\_ :ЗУ193 :  
 обозначение земельного участка

| Обозначение части границ |       | Горизонтальное проложение (S), м | Описание прохождения части границ | Сведения о согласовании местоположения границ (согласовано/спорное) |
|--------------------------|-------|----------------------------------|-----------------------------------|---------------------------------------------------------------------|
| от т.                    | до т. |                                  |                                   |                                                                     |
| 1                        | 2     | 3                                | 4                                 | 5                                                                   |
| 369                      | н663У | 3,46                             | —                                 | согласовано                                                         |
| н663У                    | н655У | 5,98                             |                                   |                                                                     |
| н655У                    | 370   | 3,47                             |                                   |                                                                     |
| 370                      | 369   | 5,90                             |                                   |                                                                     |

**3. Сведения о характеристиках образуемого земельного участка** \_\_\_\_\_ :ЗУ193 :  
 обозначение земельного участка

| № п/п | Наименование характеристики земельного участка | Значение характеристики |
|-------|------------------------------------------------|-------------------------|
| 1     | 2                                              | 3                       |
|       |                                                |                         |



| 1    | 2                                                                                                                                                                                                 | 3                                                                           |
|------|---------------------------------------------------------------------------------------------------------------------------------------------------------------------------------------------------|-----------------------------------------------------------------------------|
| 1.   | Адрес земельного участка                                                                                                                                                                          | Российская Федерация, Белгородская область, Белгород г                      |
| 1.1. | Сведения о местоположении земельного участка (при отсутствии адреса) в структурированном в соответствии с федеральной информационной адресной системой виде                                       | —                                                                           |
| 1.2. | Дополнительные сведения о местоположении земельного участка                                                                                                                                       | —                                                                           |
| 2.   | Категория земель                                                                                                                                                                                  | Земли населенных пунктов                                                    |
| 3.   | Вид (виды) разрешенного использования                                                                                                                                                             | Для размещения объектов транспорта. Размещение гаражей для собственных нужд |
| 3.1. | Дополнительные сведения об использовании земельного участка                                                                                                                                       | —                                                                           |
| 4.   | Реестровый номер границ территориальной зоны или в случае отсутствия такого реестрового номера ее индивидуальное обозначение (вид, тип, номер, индекс)                                            | —                                                                           |
| 5.   | Площадь земельного участка $\pm$ величина погрешности определения (вычисления) площади ( $P \pm \Delta P$ ), м <sup>2</sup>                                                                       | $21 \pm 2,00$                                                               |
| 6.   | Формула, примененная для вычисления предельной погрешности определения площади земельного участка, с подставленными значениями и итоговые (вычисленные) значения                                  | $3,5*0,10*\sqrt{(21,00)} = 2$                                               |
| 7.   | Предельный минимальный и максимальный размеры земельного участка ( $P_{\text{мин}}$ и $P_{\text{макс}}$ ), м <sup>2</sup>                                                                         | $P_{\text{мин}} = \text{—}$<br>$P_{\text{макс}} = \text{—}$                 |
| 8.   | Кадастровый или иной государственный учетный номер (инвентарный) объекта недвижимости, расположенного на образуемом земельном участке                                                             | —                                                                           |
| 9.   | Кадастровые номера исходных земельных участков                                                                                                                                                    | —                                                                           |
| 9.1. | Кадастровый номер входящего в состав земельного участка, представляющего собой единое землепользование (номер контура многоконтурного земельного участка), преобразование которого осуществляется | —                                                                           |
| 9.2. | Кадастровые номера земельных участков, исключаемых из состава измененного (исходного) земельного участка, представляющего собой единое землепользование                                           | —                                                                           |
| 9.3. | Кадастровый или иной государственный учетный номер (инвентарный) объекта недвижимости, расположенного на измененном земельном участке                                                             | —                                                                           |

| 1   | 2                                                                                                                                   | 3      |
|-----|-------------------------------------------------------------------------------------------------------------------------------------|--------|
| 10. | Условный номер земельного участка                                                                                                   | 193    |
| 11. | Учетный номер проекта межевания территории                                                                                          | —      |
| 12. | Дополнительные сведения об образовании земельного участка                                                                           | —      |
| 13. | Сведения о земельных участках (землях общего пользования, территории общего пользования), посредством которых обеспечивается доступ | :ЗУ339 |
| 14. | Иные сведения                                                                                                                       | —      |

**4. Пояснения к сведениям об образуемом земельном участке** \_\_\_\_\_ :ЗУ193 :  
 обозначение земельного участка

1. \_\_\_\_\_

**1. Сведения о характерных точках границ образуемого земельного участка** \_\_\_\_\_ :ЗУ194 :  
 обозначение земельного участка

Система координат \_\_\_\_\_ МСК-31 \_\_\_\_\_ Зона № \_\_\_\_\_ 1 \_\_\_\_\_

| Обозначение характерных точек границ | Координаты, м |              | Метод определения координат                             | Формулы, примененные для расчета средней квадратической погрешности определения координат характерных точек границ (Mt), с подставленными в такие формулы значениями и итоговые (вычисленные) значения Mt, м | Описание закрепления точки |
|--------------------------------------|---------------|--------------|---------------------------------------------------------|--------------------------------------------------------------------------------------------------------------------------------------------------------------------------------------------------------------|----------------------------|
|                                      | X             | Y            |                                                         |                                                                                                                                                                                                              |                            |
| 1                                    | 2             | 3            | 4                                                       | 5                                                                                                                                                                                                            | 6                          |
| н360У                                | 395 000,63    | 1 331 647,86 | Метод спутниковых геодезических измерений (определений) | $\sqrt{(0,07^2 + 0,07^2)} = 0,10$                                                                                                                                                                            | —                          |
| н359У                                | 395 005,08    | 1 331 652,45 |                                                         |                                                                                                                                                                                                              |                            |
| н662У                                | 395 002,72    | 1 331 654,76 |                                                         |                                                                                                                                                                                                              |                            |
| н349У                                | 394 998,42    | 1 331 650,38 |                                                         |                                                                                                                                                                                                              |                            |
| н348У                                | 394 998,27    | 1 331 650,23 |                                                         |                                                                                                                                                                                                              |                            |
| н360У                                | 395 000,63    | 1 331 647,86 |                                                         |                                                                                                                                                                                                              |                            |

**2. Сведения о частях границ образуемого земельного участка** \_\_\_\_\_ :ЗУ194 \_\_\_\_\_ :  
 обозначение земельного участка

| Обозначение части границ |       | Горизонтальное проложение (S), м | Описание прохождения части границ | Сведения о согласовании местоположения границ (согласовано/спорное) |
|--------------------------|-------|----------------------------------|-----------------------------------|---------------------------------------------------------------------|
| от т.                    | до т. |                                  |                                   |                                                                     |
| 1                        | 2     | 3                                | 4                                 | 5                                                                   |
| н360У                    | н359У | 6,39                             | —                                 | согласовано                                                         |
| н359У                    | н662У | 3,30                             |                                   |                                                                     |
| н662У                    | н349У | 6,14                             |                                   |                                                                     |
| н349У                    | н348У | 0,21                             |                                   |                                                                     |
| н348У                    | н360У | 3,34                             |                                   |                                                                     |

**3. Сведения о характеристиках образуемого земельного участка** \_\_\_\_\_ :ЗУ194 \_\_\_\_\_ :  
 обозначение земельного участка

| № п/п | Наименование характеристики земельного участка                                                                                                                   | Значение характеристики                                                     |
|-------|------------------------------------------------------------------------------------------------------------------------------------------------------------------|-----------------------------------------------------------------------------|
| 1     | 2                                                                                                                                                                | 3                                                                           |
| 1.    | Адрес земельного участка                                                                                                                                         | Российская Федерация, Белгородская область, Белгород г                      |
| 1.1.  | Сведения о местоположении земельного участка (при отсутствии адреса) в структурированном в соответствии с федеральной информационной адресной системой виде      | —                                                                           |
| 1.2.  | Дополнительные сведения о местоположении земельного участка                                                                                                      | —                                                                           |
| 2.    | Категория земель                                                                                                                                                 | Земли населенных пунктов                                                    |
| 3.    | Вид (виды) разрешенного использования                                                                                                                            | Для размещения объектов транспорта. Размещение гаражей для собственных нужд |
| 3.1.  | Дополнительные сведения об использовании земельного участка                                                                                                      | —                                                                           |
| 4.    | Реестровый номер границ территориальной зоны или в случае отсутствия такого реестрового номера ее индивидуальное обозначение (вид, тип, номер, индекс)           | —                                                                           |
| 5.    | Площадь земельного участка ± величина погрешности определения (вычисления) площади ( $P \pm \Delta P$ ), м <sup>2</sup>                                          | $21 \pm 2,00$                                                               |
| 6.    | Формула, примененная для вычисления предельной погрешности определения площади земельного участка, с подставленными значениями и итоговые (вычисленные) значения | $3,5 * 0,10 * \sqrt{(21,00)} = 2$                                           |
| 7.    | Предельный минимальный и максимальный размеры земельного участка (Рмин) и (Рмакс), м <sup>2</sup>                                                                | Рмин = —<br>Рмакс = —                                                       |

| 1    | 2                                                                                                                                                                                                 | 3      |
|------|---------------------------------------------------------------------------------------------------------------------------------------------------------------------------------------------------|--------|
| 8.   | Кадастровый или иной государственный учетный номер (инвентарный) объекта недвижимости, расположенного на образуемом земельном участке                                                             | —      |
| 9.   | Кадастровые номера исходных земельных участков                                                                                                                                                    | —      |
| 9.1. | Кадастровый номер входящего в состав земельного участка, представляющего собой единое землепользование (номер контура многоконтурного земельного участка), преобразование которого осуществляется | —      |
| 9.2. | Кадастровые номера земельных участков, исключаемых из состава измененного (исходного) земельного участка, представляющего собой единое землепользование                                           | —      |
| 9.3. | Кадастровый или иной государственный учетный номер (инвентарный) объекта недвижимости, расположенного на измененном земельном участке                                                             | —      |
| 10.  | Условный номер земельного участка                                                                                                                                                                 | 194    |
| 11.  | Учетный номер проекта межевания территории                                                                                                                                                        | —      |
| 12.  | Дополнительные сведения об образовании земельного участка                                                                                                                                         | —      |
| 13.  | Сведения о земельных участках (землях общего пользования, территории общего пользования), посредством которых обеспечивается доступ                                                               | :ЗУ339 |
| 14.  | Иные сведения                                                                                                                                                                                     | —      |

**4. Пояснения к сведениям об образуемом земельном участке** :ЗУ194 :  
 обозначение земельного участка

1. —

**1. Сведения о характерных точках границ образуемого земельного участка** :ЗУ195 :  
 обозначение земельного участка

Система координат МСК-31 Зона № 1

| Обозначение характерных точек границ | Координаты, м |   | Метод определения координат | Формулы, примененные для расчета средней квадратической погрешности определения координат характерных точек границ (Mt), с подставленными в такие формулы значениями и итоговые (вычисленные) значения Mt, м | Описание закрепления точки |
|--------------------------------------|---------------|---|-----------------------------|--------------------------------------------------------------------------------------------------------------------------------------------------------------------------------------------------------------|----------------------------|
|                                      | X             | Y |                             |                                                                                                                                                                                                              |                            |
|                                      |               |   |                             |                                                                                                                                                                                                              |                            |

| 1     | 2          | 3            | 4                                                       | 5                                 | 6 |
|-------|------------|--------------|---------------------------------------------------------|-----------------------------------|---|
| 361   | 395 002,89 | 1 331 645,67 | Метод спутниковых геодезических измерений (определений) | $\sqrt{(0,07^2 + 0,07^2)} = 0,10$ | — |
| н360У | 395 000,63 | 1 331 647,86 |                                                         |                                   |   |
| н822У | 394 995,91 | 1 331 643,18 |                                                         |                                   |   |
| н823У | 394 998,14 | 1 331 640,95 |                                                         |                                   |   |
| 404   | 394 998,28 | 1 331 641,09 |                                                         |                                   |   |
| 361   | 395 002,89 | 1 331 645,67 |                                                         |                                   |   |

**2. Сведения о частях границ образуемого земельного участка** \_\_\_\_\_ :ЗУ195 \_\_\_\_\_ :  
 обозначение земельного участка

| Обозначение части границ |       | Горизонтальное проложение (S), м | Описание прохождения части границ | Сведения о согласовании местоположения границ (согласовано/спорное) |
|--------------------------|-------|----------------------------------|-----------------------------------|---------------------------------------------------------------------|
| от т.                    | до т. |                                  |                                   |                                                                     |
| 1                        | 2     | 3                                | 4                                 | 5                                                                   |
| 361                      | н360У | 3,15                             | —                                 | согласовано                                                         |
| н360У                    | н822У | 6,65                             |                                   |                                                                     |
| н822У                    | н823У | 3,15                             |                                   |                                                                     |
| н823У                    | 404   | 0,20                             |                                   |                                                                     |
| 404                      | 361   | 6,50                             |                                   |                                                                     |

**3. Сведения о характеристиках образуемого земельного участка** \_\_\_\_\_ :ЗУ195 \_\_\_\_\_ :  
 обозначение земельного участка

| № п/п | Наименование характеристики земельного участка                                                                                                              | Значение характеристики                                                     |
|-------|-------------------------------------------------------------------------------------------------------------------------------------------------------------|-----------------------------------------------------------------------------|
| 1     | 2                                                                                                                                                           | 3                                                                           |
| 1.    | Адрес земельного участка                                                                                                                                    | Российская Федерация, Белгородская область, Белгород г                      |
| 1.1.  | Сведения о местоположении земельного участка (при отсутствии адреса) в структурированном в соответствии с федеральной информационной адресной системой виде | —                                                                           |
| 1.2.  | Дополнительные сведения о местоположении земельного участка                                                                                                 | —                                                                           |
| 2.    | Категория земель                                                                                                                                            | Земли населенных пунктов                                                    |
| 3.    | Вид (виды) разрешенного использования                                                                                                                       | Для размещения объектов транспорта. Размещение гаражей для собственных нужд |

| 1    | 2                                                                                                                                                                                                 | 3                                                           |
|------|---------------------------------------------------------------------------------------------------------------------------------------------------------------------------------------------------|-------------------------------------------------------------|
| 3.1. | Дополнительные сведения об использовании земельного участка                                                                                                                                       | —                                                           |
| 4.   | Реестровый номер границ территориальной зоны или в случае отсутствия такого реестрового номера ее индивидуальное обозначение (вид, тип, номер, индекс)                                            | —                                                           |
| 5.   | Площадь земельного участка $\pm$ величина погрешности определения (вычисления) площади ( $P \pm \Delta P$ ), м <sup>2</sup>                                                                       | 21 $\pm$ 2,00                                               |
| 6.   | Формула, примененная для вычисления предельной погрешности определения площади земельного участка, с подставленными значениями и итоговые (вычисленные) значения                                  | $3,5 * 0,10 * \sqrt{(21,00)} = 2$                           |
| 7.   | Предельный минимальный и максимальный размеры земельного участка ( $R_{\text{мин}}$ и $R_{\text{макс}}$ ), м <sup>2</sup>                                                                         | $R_{\text{мин}} = \text{—}$<br>$R_{\text{макс}} = \text{—}$ |
| 8.   | Кадастровый или иной государственный учетный номер (инвентарный) объекта недвижимости, расположенного на образуемом земельном участке                                                             | —                                                           |
| 9.   | Кадастровые номера исходных земельных участков                                                                                                                                                    | —                                                           |
| 9.1. | Кадастровый номер входящего в состав земельного участка, представляющего собой единое землепользование (номер контура многоконтурного земельного участка), преобразование которого осуществляется | —                                                           |
| 9.2. | Кадастровые номера земельных участков, исключаемых из состава измененного (исходного) земельного участка, представляющего собой единое землепользование                                           | —                                                           |
| 9.3. | Кадастровый или иной государственный учетный номер (инвентарный) объекта недвижимости, расположенного на измененном земельном участке                                                             | —                                                           |
| 10.  | Условный номер земельного участка                                                                                                                                                                 | 195                                                         |
| 11.  | Учетный номер проекта межевания территории                                                                                                                                                        | —                                                           |
| 12.  | Дополнительные сведения об образовании земельного участка                                                                                                                                         | —                                                           |
| 13.  | Сведения о земельных участках (землях общего пользования, территории общего пользования), посредством которых обеспечивается доступ                                                               | :ЗУ339                                                      |
| 14.  | Иные сведения                                                                                                                                                                                     | —                                                           |

**4. Пояснения к сведениям об образуемом земельном участке** \_\_\_\_\_ :  
 :ЗУ195  
 обозначение земельного участка

1. \_\_\_\_\_

**1. Сведения о характерных точках границ образуемого земельного участка** \_\_\_\_\_ :  
 :ЗУ196  
 обозначение земельного участка

Система координат \_\_\_\_\_ МСК-31 \_\_\_\_\_ Зона № \_\_\_\_\_ 1

| Обозначение характерных точек границ | Координаты, м |              | Метод определения координат                             | Формулы, примененные для расчета средней квадратической погрешности определения координат характерных точек границ (Mt), с подставленными в такие формулы значениями и итоговые (вычисленные) значения Mt, м | Описание закрепления точки |
|--------------------------------------|---------------|--------------|---------------------------------------------------------|--------------------------------------------------------------------------------------------------------------------------------------------------------------------------------------------------------------|----------------------------|
|                                      | X             | Y            |                                                         |                                                                                                                                                                                                              |                            |
| 1                                    | 2             | 3            | 4                                                       | 5                                                                                                                                                                                                            | 6                          |
| н360У                                | 395 000,63    | 1 331 647,86 | Метод спутниковых геодезических измерений (определений) | $\sqrt{(0,07^2 + 0,07^2)} = 0,10$                                                                                                                                                                            | —                          |
| н348У                                | 394 998,27    | 1 331 650,23 |                                                         |                                                                                                                                                                                                              |                            |
| н347У                                | 394 993,53    | 1 331 645,59 |                                                         |                                                                                                                                                                                                              |                            |
| н822У                                | 394 995,91    | 1 331 643,18 |                                                         |                                                                                                                                                                                                              |                            |
| н360У                                | 395 000,63    | 1 331 647,86 |                                                         |                                                                                                                                                                                                              |                            |

**2. Сведения о частях границ образуемого земельного участка** \_\_\_\_\_ :  
 :ЗУ196  
 обозначение земельного участка

| Обозначение части границ |       | Горизонтальное проложение (S), м | Описание прохождения части границ | Сведения о согласовании местоположения границ (согласовано/спорное) |
|--------------------------|-------|----------------------------------|-----------------------------------|---------------------------------------------------------------------|
| от т.                    | до т. |                                  |                                   |                                                                     |
| 1                        | 2     | 3                                | 4                                 | 5                                                                   |
| н360У                    | н348У | 3,34                             | —                                 | согласовано                                                         |
| н348У                    | н347У | 6,63                             |                                   |                                                                     |
| н347У                    | н822У | 3,39                             |                                   |                                                                     |
| н822У                    | н360У | 6,65                             |                                   |                                                                     |

**3. Сведения о характеристиках образуемого земельного участка** \_\_\_\_\_ :  
 :ЗУ196  
 обозначение земельного участка

| № п/п | Наименование характеристики земельного участка | Значение характеристики |
|-------|------------------------------------------------|-------------------------|
|-------|------------------------------------------------|-------------------------|

| 1    | 2                                                                                                                                                                                                 | 3                                                                           |
|------|---------------------------------------------------------------------------------------------------------------------------------------------------------------------------------------------------|-----------------------------------------------------------------------------|
| 1.   | Адрес земельного участка                                                                                                                                                                          | Российская Федерация, Белгородская область, Белгород г                      |
| 1.1. | Сведения о местоположении земельного участка (при отсутствии адреса) в структурированном в соответствии с федеральной информационной адресной системой виде                                       | —                                                                           |
| 1.2. | Дополнительные сведения о местоположении земельного участка                                                                                                                                       | —                                                                           |
| 2.   | Категория земель                                                                                                                                                                                  | Земли населенных пунктов                                                    |
| 3.   | Вид (виды) разрешенного использования                                                                                                                                                             | Для размещения объектов транспорта. Размещение гаражей для собственных нужд |
| 3.1. | Дополнительные сведения об использовании земельного участка                                                                                                                                       | —                                                                           |
| 4.   | Реестровый номер границ территориальной зоны или в случае отсутствия такого реестрового номера ее индивидуальное обозначение (вид, тип, номер, индекс)                                            | —                                                                           |
| 5.   | Площадь земельного участка $\pm$ величина погрешности определения (вычисления) площади ( $P \pm \Delta P$ ), м <sup>2</sup>                                                                       | $22 \pm 2,00$                                                               |
| 6.   | Формула, примененная для вычисления предельной погрешности определения площади земельного участка, с подставленными значениями и итоговые (вычисленные) значения                                  | $3,5 * 0,10 * \sqrt{(22,00)} = 2$                                           |
| 7.   | Предельный минимальный и максимальный размеры земельного участка ( $P_{\text{мин}}$ и $P_{\text{макс}}$ ), м <sup>2</sup>                                                                         | $P_{\text{мин}} = \text{—}$<br>$P_{\text{макс}} = \text{—}$                 |
| 8.   | Кадастровый или иной государственный учетный номер (инвентарный) объекта недвижимости, расположенного на образуемом земельном участке                                                             | —                                                                           |
| 9.   | Кадастровые номера исходных земельных участков                                                                                                                                                    | —                                                                           |
| 9.1. | Кадастровый номер входящего в состав земельного участка, представляющего собой единое землепользование (номер контура многоконтурного земельного участка), преобразование которого осуществляется | —                                                                           |
| 9.2. | Кадастровые номера земельных участков, исключаемых из состава измененного (исходного) земельного участка, представляющего собой единое землепользование                                           | —                                                                           |
| 9.3. | Кадастровый или иной государственный учетный номер (инвентарный) объекта недвижимости, расположенного на измененном земельном участке                                                             | —                                                                           |



| 1   | 2                                                                                                                                   | 3      |
|-----|-------------------------------------------------------------------------------------------------------------------------------------|--------|
| 10. | Условный номер земельного участка                                                                                                   | 196    |
| 11. | Учетный номер проекта межевания территории                                                                                          | —      |
| 12. | Дополнительные сведения об образовании земельного участка                                                                           | —      |
| 13. | Сведения о земельных участках (землях общего пользования, территории общего пользования), посредством которых обеспечивается доступ | :ЗУ339 |
| 14. | Иные сведения                                                                                                                       | —      |

**4. Пояснения к сведениям об образуемом земельном участке** \_\_\_\_\_ :ЗУ196 :  
 обозначение земельного участка

1. \_\_\_\_\_

**1. Сведения о характерных точках границ образуемого земельного участка** \_\_\_\_\_ :ЗУ197 :  
 обозначение земельного участка

Система координат \_\_\_\_\_ МСК-31 \_\_\_\_\_ Зона № \_\_\_\_\_ 1 \_\_\_\_\_

| Обозначение характерных точек границ | Координаты, м |              | Метод определения координат                             | Формулы, примененные для расчета средней квадратической погрешности определения координат характерных точек границ (Mt), с подставленными в такие формулы значениями и итоговые (вычисленные) значения Mt, м | Описание закрепления точки |
|--------------------------------------|---------------|--------------|---------------------------------------------------------|--------------------------------------------------------------------------------------------------------------------------------------------------------------------------------------------------------------|----------------------------|
|                                      | X             | Y            |                                                         |                                                                                                                                                                                                              |                            |
| 1                                    | 2             | 3            | 4                                                       | 5                                                                                                                                                                                                            | 6                          |
| 658                                  | 395 007,75    | 1 331 640,77 | Метод спутниковых геодезических измерений (определений) | $\sqrt{(0,07^2 + 0,07^2)} = 0,10$                                                                                                                                                                            | —                          |
| н664У                                | 395 011,92    | 1 331 645,08 |                                                         |                                                                                                                                                                                                              |                            |
| н824У                                | 395 009,65    | 1 331 647,38 |                                                         |                                                                                                                                                                                                              |                            |
| 403                                  | 395 005,45    | 1 331 643,09 |                                                         |                                                                                                                                                                                                              |                            |
| 658                                  | 395 007,75    | 1 331 640,77 |                                                         |                                                                                                                                                                                                              |                            |

| 2. Сведения о частях границ образуемого земельного участка _____ :ЗУ197 _____ :   |                                                                                                                                                                  |                                  |                                                                             |                                                                     |
|-----------------------------------------------------------------------------------|------------------------------------------------------------------------------------------------------------------------------------------------------------------|----------------------------------|-----------------------------------------------------------------------------|---------------------------------------------------------------------|
| обозначение земельного участка                                                    |                                                                                                                                                                  |                                  |                                                                             |                                                                     |
| Обозначение части границ                                                          |                                                                                                                                                                  | Горизонтальное проложение (S), м | Описание прохождения части границ                                           | Сведения о согласовании местоположения границ (согласовано/спорное) |
| от т.                                                                             | до т.                                                                                                                                                            |                                  |                                                                             |                                                                     |
| 1                                                                                 | 2                                                                                                                                                                | 3                                | 4                                                                           | 5                                                                   |
| 658                                                                               | н664У                                                                                                                                                            | 6,00                             | —                                                                           | согласовано                                                         |
| н664У                                                                             | н824У                                                                                                                                                            | 3,23                             |                                                                             |                                                                     |
| н824У                                                                             | 403                                                                                                                                                              | 6,00                             |                                                                             |                                                                     |
| 403                                                                               | 658                                                                                                                                                              | 3,27                             |                                                                             |                                                                     |
| 3. Сведения о характеристиках образуемого земельного участка _____ :ЗУ197 _____ : |                                                                                                                                                                  |                                  |                                                                             |                                                                     |
| обозначение земельного участка                                                    |                                                                                                                                                                  |                                  |                                                                             |                                                                     |
| № п/п                                                                             | Наименование характеристики земельного участка                                                                                                                   |                                  | Значение характеристики                                                     |                                                                     |
| 1                                                                                 | 2                                                                                                                                                                |                                  | 3                                                                           |                                                                     |
| 1.                                                                                | Адрес земельного участка                                                                                                                                         |                                  | Российская Федерация, Белгородская область, Белгород г                      |                                                                     |
| 1.1.                                                                              | Сведения о местоположении земельного участка (при отсутствии адреса) в структурированном в соответствии с федеральной информационной адресной системой виде      |                                  | —                                                                           |                                                                     |
| 1.2.                                                                              | Дополнительные сведения о местоположении земельного участка                                                                                                      |                                  | —                                                                           |                                                                     |
| 2.                                                                                | Категория земель                                                                                                                                                 |                                  | Земли населенных пунктов                                                    |                                                                     |
| 3.                                                                                | Вид (виды) разрешенного использования                                                                                                                            |                                  | Для размещения объектов транспорта. Размещение гаражей для собственных нужд |                                                                     |
| 3.1.                                                                              | Дополнительные сведения об использовании земельного участка                                                                                                      |                                  | —                                                                           |                                                                     |
| 4.                                                                                | Реестровый номер границ территориальной зоны или в случае отсутствия такого реестрового номера ее индивидуальное обозначение (вид, тип, номер, индекс)           |                                  | —                                                                           |                                                                     |
| 5.                                                                                | Площадь земельного участка ± величина погрешности определения (вычисления) площади ( $P \pm \Delta P$ ), м <sup>2</sup>                                          |                                  | 19 ± 2,00                                                                   |                                                                     |
| 6.                                                                                | Формула, примененная для вычисления предельной погрешности определения площади земельного участка, с подставленными значениями и итоговые (вычисленные) значения |                                  | $3,5*0,10*\sqrt{(19,00)} = 2$                                               |                                                                     |
| 7.                                                                                | Предельный минимальный и максимальный размеры земельного участка (Рмин) и (Рмакс), м <sup>2</sup>                                                                |                                  | Рмин = —<br>Рмакс = —                                                       |                                                                     |

| 1    | 2                                                                                                                                                                                                 | 3      |
|------|---------------------------------------------------------------------------------------------------------------------------------------------------------------------------------------------------|--------|
| 8.   | Кадастровый или иной государственный учетный номер (инвентарный) объекта недвижимости, расположенного на образуемом земельном участке                                                             | —      |
| 9.   | Кадастровые номера исходных земельных участков                                                                                                                                                    | —      |
| 9.1. | Кадастровый номер входящего в состав земельного участка, представляющего собой единое землепользование (номер контура многоконтурного земельного участка), преобразование которого осуществляется | —      |
| 9.2. | Кадастровые номера земельных участков, исключаемых из состава измененного (исходного) земельного участка, представляющего собой единое землепользование                                           | —      |
| 9.3. | Кадастровый или иной государственный учетный номер (инвентарный) объекта недвижимости, расположенного на измененном земельном участке                                                             | —      |
| 10.  | Условный номер земельного участка                                                                                                                                                                 | 197    |
| 11.  | Учетный номер проекта межевания территории                                                                                                                                                        | —      |
| 12.  | Дополнительные сведения об образовании земельного участка                                                                                                                                         | —      |
| 13.  | Сведения о земельных участках (землях общего пользования, территории общего пользования), посредством которых обеспечивается доступ                                                               | :ЗУ339 |
| 14.  | Иные сведения                                                                                                                                                                                     | —      |

**4. Пояснения к сведениям об образуемом земельном участке** :ЗУ197 :  
 обозначение земельного участка

1. —

**1. Сведения о характерных точках границ образуемого земельного участка** :ЗУ198 :  
 обозначение земельного участка

Система координат МСК-31 Зона № 1

| Обозначение характерных точек границ | Координаты, м |   | Метод определения координат | Формулы, примененные для расчета средней квадратической погрешности определения координат характерных точек границ (Mt), с подставленными в такие формулы значениями и итоговые (вычисленные) значения Mt, м | Описание закрепления точки |
|--------------------------------------|---------------|---|-----------------------------|--------------------------------------------------------------------------------------------------------------------------------------------------------------------------------------------------------------|----------------------------|
|                                      | X             | Y |                             |                                                                                                                                                                                                              |                            |
|                                      |               |   |                             |                                                                                                                                                                                                              |                            |

| 1     | 2          | 3            | 4                                                       | 5                                 | 6 |
|-------|------------|--------------|---------------------------------------------------------|-----------------------------------|---|
| 403   | 395 005,45 | 1 331 643,09 | Метод спутниковых геодезических измерений (определений) | $\sqrt{(0,07^2 + 0,07^2)} = 0,10$ | — |
| н824У | 395 009,65 | 1 331 647,38 |                                                         |                                   |   |
| н357У | 395 007,18 | 1 331 649,87 |                                                         |                                   |   |
| н356У | 395 003,00 | 1 331 645,56 |                                                         |                                   |   |
| 403   | 395 005,45 | 1 331 643,09 |                                                         |                                   |   |

**2. Сведения о частях границ образуемого земельного участка** \_\_\_\_\_ :  
 \_\_\_\_\_ :  
 обозначение земельного участка

| Обозначение части границ |       | Горизонтальное проложение (S), м | Описание прохождения части границ | Сведения о согласовании местоположения границ (согласовано/спорное) |
|--------------------------|-------|----------------------------------|-----------------------------------|---------------------------------------------------------------------|
| от т.                    | до т. |                                  |                                   |                                                                     |
| 1                        | 2     | 3                                | 4                                 | 5                                                                   |
| 403                      | н824У | 6,00                             | —                                 | согласовано                                                         |
| н824У                    | н357У | 3,51                             |                                   |                                                                     |
| н357У                    | н356У | 6,00                             |                                   |                                                                     |
| н356У                    | 403   | 3,48                             |                                   |                                                                     |

**3. Сведения о характеристиках образуемого земельного участка** \_\_\_\_\_ :  
 \_\_\_\_\_ :  
 обозначение земельного участка

| № п/п | Наименование характеристики земельного участка                                                                                                              | Значение характеристики                                                     |
|-------|-------------------------------------------------------------------------------------------------------------------------------------------------------------|-----------------------------------------------------------------------------|
| 1     | 2                                                                                                                                                           | 3                                                                           |
| 1.    | Адрес земельного участка                                                                                                                                    | Российская Федерация, Белгородская область, Белгород г                      |
| 1.1.  | Сведения о местоположении земельного участка (при отсутствии адреса) в структурированном в соответствии с федеральной информационной адресной системой виде | —                                                                           |
| 1.2.  | Дополнительные сведения о местоположении земельного участка                                                                                                 | —                                                                           |
| 2.    | Категория земель                                                                                                                                            | Земли населенных пунктов                                                    |
| 3.    | Вид (виды) разрешенного использования                                                                                                                       | Для размещения объектов транспорта. Размещение гаражей для собственных нужд |
| 3.1.  | Дополнительные сведения об использовании земельного участка                                                                                                 | —                                                                           |

| 1                                                               | 2                                                                                                                                                                                                 | 3                                                           |
|-----------------------------------------------------------------|---------------------------------------------------------------------------------------------------------------------------------------------------------------------------------------------------|-------------------------------------------------------------|
| 4.                                                              | Реестровый номер границ территориальной зоны или в случае отсутствия такого реестрового номера ее индивидуальное обозначение (вид, тип, номер, индекс)                                            | —                                                           |
| 5.                                                              | Площадь земельного участка ± величина погрешности определения (вычисления) площади ( $P \pm \Delta P$ ), м <sup>2</sup>                                                                           | 21 ± 2,00                                                   |
| 6.                                                              | Формула, примененная для вычисления предельной погрешности определения площади земельного участка, с подставленными значениями и итоговые (вычисленные) значения                                  | $3,5*0,10*\sqrt{(21,00)} = 2$                               |
| 7.                                                              | Предельный минимальный и максимальный размеры земельного участка ( $P_{\text{мин}}$ и $P_{\text{макс}}$ ), м <sup>2</sup>                                                                         | $P_{\text{мин}} = \text{—}$<br>$P_{\text{макс}} = \text{—}$ |
| 8.                                                              | Кадастровый или иной государственный учетный номер (инвентарный) объекта недвижимости, расположенного на образуемом земельном участке                                                             | —                                                           |
| 9.                                                              | Кадастровые номера исходных земельных участков                                                                                                                                                    | —                                                           |
| 9.1.                                                            | Кадастровый номер входящего в состав земельного участка, представляющего собой единое землепользование (номер контура многоконтурного земельного участка), преобразование которого осуществляется | —                                                           |
| 9.2.                                                            | Кадастровые номера земельных участков, исключаемых из состава измененного (исходного) земельного участка, представляющего собой единое землепользование                                           | —                                                           |
| 9.3.                                                            | Кадастровый или иной государственный учетный номер (инвентарный) объекта недвижимости, расположенного на измененном земельном участке                                                             | —                                                           |
| 10.                                                             | Условный номер земельного участка                                                                                                                                                                 | 198                                                         |
| 11.                                                             | Учетный номер проекта межевания территории                                                                                                                                                        | —                                                           |
| 12.                                                             | Дополнительные сведения об образовании земельного участка                                                                                                                                         | —                                                           |
| 13.                                                             | Сведения о земельных участках (землях общего пользования, территории общего пользования), посредством которых обеспечивается доступ                                                               | :ЗУ339                                                      |
| 14.                                                             | Иные сведения                                                                                                                                                                                     | —                                                           |
| <b>4. Пояснения к сведениям об образуемом земельном участке</b> |                                                                                                                                                                                                   | :ЗУ198 :<br>обозначение земельного участка                  |

1. \_\_\_\_\_

**1. Сведения о характерных точках границ образуемого земельного участка** \_\_\_\_\_ :ЗУ199 :  
 обозначение земельного участка

Система координат \_\_\_\_\_ МСК-31 \_\_\_\_\_ Зона № \_\_\_\_\_ 1 \_\_\_\_\_

| Обозначение характерных точек границ | Координаты, м |              | Метод определения координат                             | Формулы, примененные для расчета средней квадратической погрешности определения координат характерных точек границ (Mt), с подставленными в такие формулы значениями и итоговые (вычисленные) значения Mt, м | Описание закрепления точки |
|--------------------------------------|---------------|--------------|---------------------------------------------------------|--------------------------------------------------------------------------------------------------------------------------------------------------------------------------------------------------------------|----------------------------|
|                                      | X             | Y            |                                                         |                                                                                                                                                                                                              |                            |
| 1                                    | 2             | 3            | 4                                                       | 5                                                                                                                                                                                                            | 6                          |
| н364У                                | 394 988,26    | 1 331 659,57 | Метод спутниковых геодезических измерений (определений) | $\sqrt{(0,07^2 + 0,07^2)} = 0,10$                                                                                                                                                                            | —                          |
| 342                                  | 394 988,40    | 1 331 659,64 |                                                         |                                                                                                                                                                                                              |                            |
| 341                                  | 394 987,19    | 1 331 660,82 |                                                         |                                                                                                                                                                                                              |                            |
| 340                                  | 394 985,91    | 1 331 662,08 |                                                         |                                                                                                                                                                                                              |                            |
| 825                                  | 394 985,57    | 1 331 661,72 |                                                         |                                                                                                                                                                                                              |                            |
| н826У                                | 394 981,45    | 1 331 657,61 |                                                         |                                                                                                                                                                                                              |                            |
| н365У                                | 394 983,92    | 1 331 655,14 |                                                         |                                                                                                                                                                                                              |                            |
| н364У                                | 394 988,26    | 1 331 659,57 |                                                         |                                                                                                                                                                                                              |                            |

**2. Сведения о частях границ образуемого земельного участка** \_\_\_\_\_ :ЗУ199 :  
 обозначение земельного участка

| Обозначение части границ |       | Горизонтальное проложение (S), м | Описание прохождения части границ | Сведения о согласовании местоположения границ (согласовано/спорное) |
|--------------------------|-------|----------------------------------|-----------------------------------|---------------------------------------------------------------------|
| от т.                    | до т. |                                  |                                   |                                                                     |
| 1                        | 2     | 3                                | 4                                 | 5                                                                   |
| н364У                    | 342   | 0,16                             | —                                 | согласовано                                                         |
| 342                      | 341   | 1,69                             |                                   |                                                                     |
| 341                      | 340   | 1,80                             |                                   |                                                                     |

| 1     | 2     | 3    | 4 | 5           |
|-------|-------|------|---|-------------|
| 340   | 825   | 0,50 | — | согласовано |
| 825   | н826У | 5,82 |   |             |
| н826У | н365У | 3,49 |   |             |
| н365У | н364У | 6,20 |   |             |

**3. Сведения о характеристиках образуемого земельного участка** \_\_\_\_\_ :ЗУ199 \_\_\_\_\_ :  
 обозначение земельного участка

| № п/п | Наименование характеристики земельного участка                                                                                                                   | Значение характеристики                                                     |
|-------|------------------------------------------------------------------------------------------------------------------------------------------------------------------|-----------------------------------------------------------------------------|
| 1     | 2                                                                                                                                                                | 3                                                                           |
| 1.    | Адрес земельного участка                                                                                                                                         | Российская Федерация, Белгородская область, Белгород г                      |
| 1.1.  | Сведения о местоположении земельного участка (при отсутствии адреса) в структурированном в соответствии с федеральной информационной адресной системой виде      | —                                                                           |
| 1.2.  | Дополнительные сведения о местоположении земельного участка                                                                                                      | —                                                                           |
| 2.    | Категория земель                                                                                                                                                 | Земли населенных пунктов                                                    |
| 3.    | Вид (виды) разрешенного использования                                                                                                                            | Для размещения объектов транспорта. Размещение гаражей для собственных нужд |
| 3.1.  | Дополнительные сведения об использовании земельного участка                                                                                                      | —                                                                           |
| 4.    | Реестровый номер границ территориальной зоны или в случае отсутствия такого реестрового номера ее индивидуальное обозначение (вид, тип, номер, индекс)           | —                                                                           |
| 5.    | Площадь земельного участка ± величина погрешности определения (вычисления) площади ( $P \pm \Delta P$ ), м <sup>2</sup>                                          | 22 ± 2,00                                                                   |
| 6.    | Формула, примененная для вычисления предельной погрешности определения площади земельного участка, с подставленными значениями и итоговые (вычисленные) значения | $3,5 * 0,10 * \sqrt{(22,00)} = 2$                                           |
| 7.    | Предельный минимальный и максимальный размеры земельного участка ( $P_{\text{мин}}$ и $P_{\text{макс}}$ ), м <sup>2</sup>                                        | $P_{\text{мин}} = \text{—}$<br>$P_{\text{макс}} = \text{—}$                 |
| 8.    | Кадастровый или иной государственный учетный номер (инвентарный) объекта недвижимости, расположенного на образуемом земельном участке                            | 31:16:0210027:959                                                           |
| 9.    | Кадастровые номера исходных земельных участков                                                                                                                   | —                                                                           |

| 1    | 2                                                                                                                                                                                                 | 3      |
|------|---------------------------------------------------------------------------------------------------------------------------------------------------------------------------------------------------|--------|
| 9.1. | Кадастровый номер входящего в состав земельного участка, представляющего собой единое землепользование (номер контура многоконтурного земельного участка), преобразование которого осуществляется | —      |
| 9.2. | Кадастровые номера земельных участков, исключаемых из состава измененного (исходного) земельного участка, представляющего собой единое землепользование                                           | —      |
| 9.3. | Кадастровый или иной государственный учетный номер (инвентарный) объекта недвижимости, расположенного на измененном земельном участке                                                             | —      |
| 10.  | Условный номер земельного участка                                                                                                                                                                 | 199    |
| 11.  | Учетный номер проекта межевания территории                                                                                                                                                        | —      |
| 12.  | Дополнительные сведения об образовании земельного участка                                                                                                                                         | —      |
| 13.  | Сведения о земельных участках (землях общего пользования, территории общего пользования), посредством которых обеспечивается доступ                                                               | :ЗУ339 |
| 14.  | Иные сведения                                                                                                                                                                                     | —      |

**4. Пояснения к сведениям об образуемом земельном участке** \_\_\_\_\_ :ЗУ199 \_\_\_\_\_ :  
 обозначение земельного участка

1. \_\_\_\_\_

**1. Сведения о характерных точках границ образуемого земельного участка** \_\_\_\_\_ :ЗУ200 \_\_\_\_\_ :  
 обозначение земельного участка

Система координат \_\_\_\_\_ МСК-31 \_\_\_\_\_ Зона № \_\_\_\_\_ 1 \_\_\_\_\_

| Обозначение характерных точек границ | Координаты, м |              | Метод определения координат                             | Формулы, примененные для расчета средней квадратической погрешности определения координат характерных точек границ (Mt), с подставленными в такие формулы значениями и итоговые (вычисленные) значения Mt, м | Описание закрепления точки |
|--------------------------------------|---------------|--------------|---------------------------------------------------------|--------------------------------------------------------------------------------------------------------------------------------------------------------------------------------------------------------------|----------------------------|
|                                      | X             | Y            |                                                         |                                                                                                                                                                                                              |                            |
| 1                                    | 2             | 3            | 4                                                       | 5                                                                                                                                                                                                            | 6                          |
| 825                                  | 394 985,57    | 1 331 661,72 | Метод спутниковых геодезических измерений (определений) | $\sqrt{(0,07^2 + 0,07^2)} = 0,10$                                                                                                                                                                            | —                          |





| 1                                                               | 2                                                                                                                                                                                                 | 3                                                           |
|-----------------------------------------------------------------|---------------------------------------------------------------------------------------------------------------------------------------------------------------------------------------------------|-------------------------------------------------------------|
| 4.                                                              | Реестровый номер границ территориальной зоны или в случае отсутствия такого реестрового номера ее индивидуальное обозначение (вид, тип, номер, индекс)                                            | —                                                           |
| 5.                                                              | Площадь земельного участка ± величина погрешности определения (вычисления) площади ( $P \pm \Delta P$ ), м <sup>2</sup>                                                                           | 25 ± 2,00                                                   |
| 6.                                                              | Формула, примененная для вычисления предельной погрешности определения площади земельного участка, с подставленными значениями и итоговые (вычисленные) значения                                  | $3,5 * 0,10 * \sqrt{(25,00)} = 2$                           |
| 7.                                                              | Предельный минимальный и максимальный размеры земельного участка ( $P_{\text{мин}}$ и $P_{\text{макс}}$ ), м <sup>2</sup>                                                                         | $P_{\text{мин}} = \text{—}$<br>$P_{\text{макс}} = \text{—}$ |
| 8.                                                              | Кадастровый или иной государственный учетный номер (инвентарный) объекта недвижимости, расположенного на образуемом земельном участке                                                             | —                                                           |
| 9.                                                              | Кадастровые номера исходных земельных участков                                                                                                                                                    | —                                                           |
| 9.1.                                                            | Кадастровый номер входящего в состав земельного участка, представляющего собой единое землепользование (номер контура многоконтурного земельного участка), преобразование которого осуществляется | —                                                           |
| 9.2.                                                            | Кадастровые номера земельных участков, исключаемых из состава измененного (исходного) земельного участка, представляющего собой единое землепользование                                           | —                                                           |
| 9.3.                                                            | Кадастровый или иной государственный учетный номер (инвентарный) объекта недвижимости, расположенного на измененном земельном участке                                                             | —                                                           |
| 10.                                                             | Условный номер земельного участка                                                                                                                                                                 | 200                                                         |
| 11.                                                             | Учетный номер проекта межевания территории                                                                                                                                                        | —                                                           |
| 12.                                                             | Дополнительные сведения об образовании земельного участка                                                                                                                                         | —                                                           |
| 13.                                                             | Сведения о земельных участках (землях общего пользования, территории общего пользования), посредством которых обеспечивается доступ                                                               | :ЗУ339                                                      |
| 14.                                                             | Иные сведения                                                                                                                                                                                     | —                                                           |
| <b>4. Пояснения к сведениям об образуемом земельном участке</b> |                                                                                                                                                                                                   | :ЗУ200<br>: обозначение земельного участка                  |

|    |   |
|----|---|
| 1. | — |
|----|---|

**1. Сведения о характерных точках границ образуемого земельного участка** \_\_\_\_\_ :ЗУ202 \_\_\_\_\_ :  
 обозначение земельного участка

Система координат \_\_\_\_\_ МСК-31 \_\_\_\_\_ Зона № \_\_\_\_\_ 1 \_\_\_\_\_

| Обозначение характерных точек границ | Координаты, м |              | Метод определения координат                             | Формулы, примененные для расчета средней квадратической погрешности определения координат характерных точек границ (Mt), с подставленными в такие формулы значениями и итоговые (вычисленные) значения Mt, м | Описание закрепления точки |
|--------------------------------------|---------------|--------------|---------------------------------------------------------|--------------------------------------------------------------------------------------------------------------------------------------------------------------------------------------------------------------|----------------------------|
|                                      | X             | Y            |                                                         |                                                                                                                                                                                                              |                            |
| 1                                    | 2             | 3            | 4                                                       | 5                                                                                                                                                                                                            | 6                          |
| н830У                                | 395 065,41    | 1 331 703,68 | Метод спутниковых геодезических измерений (определений) | $\sqrt{(0,07^2 + 0,07^2)} = 0,10$                                                                                                                                                                            | —                          |
| н831У                                | 395 069,72    | 1 331 708,22 |                                                         |                                                                                                                                                                                                              |                            |
| н832У                                | 395 067,23    | 1 331 710,61 |                                                         |                                                                                                                                                                                                              |                            |
| н833У                                | 395 062,91    | 1 331 706,07 |                                                         |                                                                                                                                                                                                              |                            |
| н830У                                | 395 065,41    | 1 331 703,68 |                                                         |                                                                                                                                                                                                              |                            |

**2. Сведения о частях границ образуемого земельного участка** \_\_\_\_\_ :ЗУ202 \_\_\_\_\_ :  
 обозначение земельного участка

| Обозначение части границ |       | Горизонтальное проложение (S), м | Описание прохождения части границ | Сведения о согласовании местоположения границ (согласовано/спорное) |
|--------------------------|-------|----------------------------------|-----------------------------------|---------------------------------------------------------------------|
| от т.                    | до т. |                                  |                                   |                                                                     |
| 1                        | 2     | 3                                | 4                                 | 5                                                                   |
| н830У                    | н831У | 6,26                             | —                                 | согласовано                                                         |
| н831У                    | н832У | 3,45                             |                                   |                                                                     |
| н832У                    | н833У | 6,27                             |                                   |                                                                     |
| н833У                    | н830У | 3,46                             |                                   |                                                                     |

**3. Сведения о характеристиках образуемого земельного участка** \_\_\_\_\_ :ЗУ202 \_\_\_\_\_ :  
 обозначение земельного участка

| № п/п | Наименование характеристики земельного участка | Значение характеристики |
|-------|------------------------------------------------|-------------------------|
| 1     | 2                                              | 3                       |
| 1     | 2                                              | 3                       |

| 1    | 2                                                                                                                                                                                                 | 3                                                                           |
|------|---------------------------------------------------------------------------------------------------------------------------------------------------------------------------------------------------|-----------------------------------------------------------------------------|
| 1.   | Адрес земельного участка                                                                                                                                                                          | Российская Федерация, Белгородская область, Белгород г                      |
| 1.1. | Сведения о местоположении земельного участка (при отсутствии адреса) в структурированном в соответствии с федеральной информационной адресной системой виде                                       | —                                                                           |
| 1.2. | Дополнительные сведения о местоположении земельного участка                                                                                                                                       | —                                                                           |
| 2.   | Категория земель                                                                                                                                                                                  | Земли населенных пунктов                                                    |
| 3.   | Вид (виды) разрешенного использования                                                                                                                                                             | Для размещения объектов транспорта. Размещение гаражей для собственных нужд |
| 3.1. | Дополнительные сведения об использовании земельного участка                                                                                                                                       | —                                                                           |
| 4.   | Реестровый номер границ территориальной зоны или в случае отсутствия такого реестрового номера ее индивидуальное обозначение (вид, тип, номер, индекс)                                            | —                                                                           |
| 5.   | Площадь земельного участка $\pm$ величина погрешности определения (вычисления) площади ( $P \pm \Delta P$ ), м <sup>2</sup>                                                                       | $22 \pm 2,00$                                                               |
| 6.   | Формула, примененная для вычисления предельной погрешности определения площади земельного участка, с подставленными значениями и итоговые (вычисленные) значения                                  | $3,5 * 0,10 * \sqrt{(22,00)} = 2$                                           |
| 7.   | Предельный минимальный и максимальный размеры земельного участка ( $P_{\text{мин}}$ и $P_{\text{макс}}$ ), м <sup>2</sup>                                                                         | $P_{\text{мин}} = \text{—}$<br>$P_{\text{макс}} = \text{—}$                 |
| 8.   | Кадастровый или иной государственный учетный номер (инвентарный) объекта недвижимости, расположенного на образуемом земельном участке                                                             | —                                                                           |
| 9.   | Кадастровые номера исходных земельных участков                                                                                                                                                    | —                                                                           |
| 9.1. | Кадастровый номер входящего в состав земельного участка, представляющего собой единое землепользование (номер контура многоконтурного земельного участка), преобразование которого осуществляется | —                                                                           |
| 9.2. | Кадастровые номера земельных участков, исключаемых из состава измененного (исходного) земельного участка, представляющего собой единое землепользование                                           | —                                                                           |
| 9.3. | Кадастровый или иной государственный учетный номер (инвентарный) объекта недвижимости, расположенного на измененном земельном участке                                                             | —                                                                           |

| 1   | 2                                                                                                                                   | 3      |
|-----|-------------------------------------------------------------------------------------------------------------------------------------|--------|
| 10. | Условный номер земельного участка                                                                                                   | 202    |
| 11. | Учетный номер проекта межевания территории                                                                                          | —      |
| 12. | Дополнительные сведения об образовании земельного участка                                                                           | —      |
| 13. | Сведения о земельных участках (землях общего пользования, территории общего пользования), посредством которых обеспечивается доступ | :ЗУ342 |
| 14. | Иные сведения                                                                                                                       | —      |

**4. Пояснения к сведениям об образуемом земельном участке** \_\_\_\_\_ :ЗУ202 :  
 обозначение земельного участка

1. \_\_\_\_\_

**1. Сведения о характерных точках границ образуемого земельного участка** \_\_\_\_\_ :ЗУ203 :  
 обозначение земельного участка

Система координат \_\_\_\_\_ МСК-31 \_\_\_\_\_ Зона № \_\_\_\_\_ 1 \_\_\_\_\_

| Обозначение характерных точек границ | Координаты, м |              | Метод определения координат                             | Формулы, примененные для расчета средней квадратической погрешности определения координат характерных точек границ (Mt), с подставленными в такие формулы значениями и итоговые (вычисленные) значения Mt, м | Описание закрепления точки |
|--------------------------------------|---------------|--------------|---------------------------------------------------------|--------------------------------------------------------------------------------------------------------------------------------------------------------------------------------------------------------------|----------------------------|
|                                      | X             | Y            |                                                         |                                                                                                                                                                                                              |                            |
| 1                                    | 2             | 3            | 4                                                       | 5                                                                                                                                                                                                            | 6                          |
| н833У                                | 395 062,91    | 1 331 706,07 | Метод спутниковых геодезических измерений (определений) | $\sqrt{(0,07^2 + 0,07^2)} = 0,10$                                                                                                                                                                            | —                          |
| н832У                                | 395 067,23    | 1 331 710,61 |                                                         |                                                                                                                                                                                                              |                            |
| н834У                                | 395 067,14    | 1 331 710,70 |                                                         |                                                                                                                                                                                                              |                            |
| н835У                                | 395 064,90    | 1 331 712,84 |                                                         |                                                                                                                                                                                                              |                            |
| н836У                                | 395 060,63    | 1 331 708,35 |                                                         |                                                                                                                                                                                                              |                            |
| н833У                                | 395 062,91    | 1 331 706,07 |                                                         |                                                                                                                                                                                                              |                            |

**2. Сведения о частях границ образуемого земельного участка** \_\_\_\_\_ :ЗУ203 :  
 обозначение земельного участка

| Обозначение части границ |       | Горизонтальное проложение (S), м | Описание прохождения части границ | Сведения о согласовании местоположения границ (согласовано/спорное) |
|--------------------------|-------|----------------------------------|-----------------------------------|---------------------------------------------------------------------|
| от т.                    | до т. |                                  |                                   |                                                                     |
| 1                        | 2     | 3                                | 4                                 | 5                                                                   |
| н833У                    | н832У | 6,27                             | —                                 | согласовано                                                         |
| н832У                    | н834У | 0,13                             |                                   |                                                                     |
| н834У                    | н835У | 3,10                             |                                   |                                                                     |
| н835У                    | н836У | 6,20                             |                                   |                                                                     |
| н836У                    | н833У | 3,22                             |                                   |                                                                     |
|                          |       |                                  |                                   |                                                                     |

**3. Сведения о характеристиках образуемого земельного участка** \_\_\_\_\_ :ЗУ203 :  
 обозначение земельного участка

| № п/п | Наименование характеристики земельного участка                                                                                                                   | Значение характеристики                                                     |
|-------|------------------------------------------------------------------------------------------------------------------------------------------------------------------|-----------------------------------------------------------------------------|
| 1     | 2                                                                                                                                                                | 3                                                                           |
| 1.    | Адрес земельного участка                                                                                                                                         | Российская Федерация, Белгородская область, Белгород г                      |
| 1.1.  | Сведения о местоположении земельного участка (при отсутствии адреса) в структурированном в соответствии с федеральной информационной адресной системой виде      | —                                                                           |
| 1.2.  | Дополнительные сведения о местоположении земельного участка                                                                                                      | —                                                                           |
| 2.    | Категория земель                                                                                                                                                 | Земли населенных пунктов                                                    |
| 3.    | Вид (виды) разрешенного использования                                                                                                                            | Для размещения объектов транспорта. Размещение гаражей для собственных нужд |
| 3.1.  | Дополнительные сведения об использовании земельного участка                                                                                                      | —                                                                           |
| 4.    | Реестровый номер границ территориальной зоны или в случае отсутствия такого реестрового номера ее индивидуальное обозначение (вид, тип, номер, индекс)           | —                                                                           |
| 5.    | Площадь земельного участка ± величина погрешности определения (вычисления) площади ( $P \pm \Delta P$ ), м <sup>2</sup>                                          | 20 ± 2,00                                                                   |
| 6.    | Формула, примененная для вычисления предельной погрешности определения площади земельного участка, с подставленными значениями и итоговые (вычисленные) значения | $3,5 * 0,10 * \sqrt{(20,00)} = 2$                                           |
| 7.    | Предельный минимальный и максимальный размеры земельного участка (Рмин) и (Рмакс), м <sup>2</sup>                                                                | Рмин = —<br>Рмакс = —                                                       |

| 1    | 2                                                                                                                                                                                                 | 3      |
|------|---------------------------------------------------------------------------------------------------------------------------------------------------------------------------------------------------|--------|
| 8.   | Кадастровый или иной государственный учетный номер (инвентарный) объекта недвижимости, расположенного на образуемом земельном участке                                                             | —      |
| 9.   | Кадастровые номера исходных земельных участков                                                                                                                                                    | —      |
| 9.1. | Кадастровый номер входящего в состав земельного участка, представляющего собой единое землепользование (номер контура многоконтурного земельного участка), преобразование которого осуществляется | —      |
| 9.2. | Кадастровые номера земельных участков, исключаемых из состава измененного (исходного) земельного участка, представляющего собой единое землепользование                                           | —      |
| 9.3. | Кадастровый или иной государственный учетный номер (инвентарный) объекта недвижимости, расположенного на измененном земельном участке                                                             | —      |
| 10.  | Условный номер земельного участка                                                                                                                                                                 | 203    |
| 11.  | Учетный номер проекта межевания территории                                                                                                                                                        | —      |
| 12.  | Дополнительные сведения об образовании земельного участка                                                                                                                                         | —      |
| 13.  | Сведения о земельных участках (землях общего пользования, территории общего пользования), посредством которых обеспечивается доступ                                                               | :ЗУ342 |
| 14.  | Иные сведения                                                                                                                                                                                     | —      |

**4. Пояснения к сведениям об образуемом земельном участке** :ЗУ203 :  
 обозначение земельного участка

1. —

**1. Сведения о характерных точках границ образуемого земельного участка** :ЗУ204 :  
 обозначение земельного участка

Система координат МСК-31 Зона № 1

| Обозначение характерных точек границ | Координаты, м |   | Метод определения координат | Формулы, примененные для расчета средней квадратической погрешности определения координат характерных точек границ (Mt), с подставленными в такие формулы значениями и итоговые (вычисленные) значения Mt, м | Описание закрепления точки |
|--------------------------------------|---------------|---|-----------------------------|--------------------------------------------------------------------------------------------------------------------------------------------------------------------------------------------------------------|----------------------------|
|                                      | X             | Y |                             |                                                                                                                                                                                                              |                            |
|                                      |               |   |                             |                                                                                                                                                                                                              |                            |

| 1     | 2          | 3            | 4                                                       | 5                                 | 6 |
|-------|------------|--------------|---------------------------------------------------------|-----------------------------------|---|
| н836У | 395 060,63 | 1 331 708,35 | Метод спутниковых геодезических измерений (определений) | $\sqrt{(0,07^2 + 0,07^2)} = 0,10$ | — |
| н835У | 395 064,90 | 1 331 712,84 |                                                         |                                   |   |
| н837У | 395 062,57 | 1 331 715,05 |                                                         |                                   |   |
| н838У | 395 058,30 | 1 331 710,58 |                                                         |                                   |   |
| н836У | 395 060,63 | 1 331 708,35 |                                                         |                                   |   |

**2. Сведения о частях границ образуемого земельного участка** \_\_\_\_\_ :ЗУ204 \_\_\_\_\_ :  
 обозначение земельного участка

| Обозначение части границ |       | Горизонтальное проложение (S), м | Описание прохождения части границ | Сведения о согласовании местоположения границ (согласовано/спорное) |
|--------------------------|-------|----------------------------------|-----------------------------------|---------------------------------------------------------------------|
| от т.                    | до т. |                                  |                                   |                                                                     |
| 1                        | 2     | 3                                | 4                                 | 5                                                                   |
| н836У                    | н835У | 6,20                             | —                                 | согласовано                                                         |
| н835У                    | н837У | 3,21                             |                                   |                                                                     |
| н837У                    | н838У | 6,18                             |                                   |                                                                     |
| н838У                    | н836У | 3,23                             |                                   |                                                                     |

**3. Сведения о характеристиках образуемого земельного участка** \_\_\_\_\_ :ЗУ204 \_\_\_\_\_ :  
 обозначение земельного участка

| № п/п | Наименование характеристики земельного участка                                                                                                              | Значение характеристики                                                     |
|-------|-------------------------------------------------------------------------------------------------------------------------------------------------------------|-----------------------------------------------------------------------------|
| 1     | 2                                                                                                                                                           | 3                                                                           |
| 1.    | Адрес земельного участка                                                                                                                                    | Российская Федерация, Белгородская область, Белгород г                      |
| 1.1.  | Сведения о местоположении земельного участка (при отсутствии адреса) в структурированном в соответствии с федеральной информационной адресной системой виде | —                                                                           |
| 1.2.  | Дополнительные сведения о местоположении земельного участка                                                                                                 | —                                                                           |
| 2.    | Категория земель                                                                                                                                            | Земли населенных пунктов                                                    |
| 3.    | Вид (виды) разрешенного использования                                                                                                                       | Для размещения объектов транспорта. Размещение гаражей для собственных нужд |
| 3.1.  | Дополнительные сведения об использовании земельного участка                                                                                                 | —                                                                           |



| 1                                                               | 2                                                                                                                                                                                                 | 3                                                           |
|-----------------------------------------------------------------|---------------------------------------------------------------------------------------------------------------------------------------------------------------------------------------------------|-------------------------------------------------------------|
| 4.                                                              | Реестровый номер границ территориальной зоны или в случае отсутствия такого реестрового номера ее индивидуальное обозначение (вид, тип, номер, индекс)                                            | —                                                           |
| 5.                                                              | Площадь земельного участка ± величина погрешности определения (вычисления) площади ( $P \pm \Delta P$ ), м <sup>2</sup>                                                                           | 20 ± 2,00                                                   |
| 6.                                                              | Формула, примененная для вычисления предельной погрешности определения площади земельного участка, с подставленными значениями и итоговые (вычисленные) значения                                  | $3,5*0,10*\sqrt{(20,00)} = 2$                               |
| 7.                                                              | Предельный минимальный и максимальный размеры земельного участка ( $P_{\text{мин}}$ и $P_{\text{макс}}$ ), м <sup>2</sup>                                                                         | $P_{\text{мин}} = \text{—}$<br>$P_{\text{макс}} = \text{—}$ |
| 8.                                                              | Кадастровый или иной государственный учетный номер (инвентарный) объекта недвижимости, расположенного на образуемом земельном участке                                                             | —                                                           |
| 9.                                                              | Кадастровые номера исходных земельных участков                                                                                                                                                    | —                                                           |
| 9.1.                                                            | Кадастровый номер входящего в состав земельного участка, представляющего собой единое землепользование (номер контура многоконтурного земельного участка), преобразование которого осуществляется | —                                                           |
| 9.2.                                                            | Кадастровые номера земельных участков, исключаемых из состава измененного (исходного) земельного участка, представляющего собой единое землепользование                                           | —                                                           |
| 9.3.                                                            | Кадастровый или иной государственный учетный номер (инвентарный) объекта недвижимости, расположенного на измененном земельном участке                                                             | —                                                           |
| 10.                                                             | Условный номер земельного участка                                                                                                                                                                 | 204                                                         |
| 11.                                                             | Учетный номер проекта межевания территории                                                                                                                                                        | —                                                           |
| 12.                                                             | Дополнительные сведения об образовании земельного участка                                                                                                                                         | —                                                           |
| 13.                                                             | Сведения о земельных участках (землях общего пользования, территории общего пользования), посредством которых обеспечивается доступ                                                               | :ЗУ342                                                      |
| 14.                                                             | Иные сведения                                                                                                                                                                                     | —                                                           |
| <b>4. Пояснения к сведениям об образуемом земельном участке</b> |                                                                                                                                                                                                   | :ЗУ204 :<br>обозначение земельного участка                  |

1. \_\_\_\_\_

**1. Сведения о характерных точках границ образуемого земельного участка** \_\_\_\_\_ :ЗУ205 \_\_\_\_\_ :  
 обозначение земельного участка

Система координат \_\_\_\_\_ МСК-31 \_\_\_\_\_ Зона № \_\_\_\_\_ 1 \_\_\_\_\_

| Обозначение характерных точек границ | Координаты, м |              | Метод определения координат                             | Формулы, примененные для расчета средней квадратической погрешности определения координат характерных точек границ (Mt), с подставленными в такие формулы значениями и итоговые (вычисленные) значения Mt, м | Описание закрепления точки |
|--------------------------------------|---------------|--------------|---------------------------------------------------------|--------------------------------------------------------------------------------------------------------------------------------------------------------------------------------------------------------------|----------------------------|
|                                      | X             | Y            |                                                         |                                                                                                                                                                                                              |                            |
| 1                                    | 2             | 3            | 4                                                       | 5                                                                                                                                                                                                            | 6                          |
| н838У                                | 395 058,30    | 1 331 710,58 | Метод спутниковых геодезических измерений (определений) | $\sqrt{(0,07^2 + 0,07^2)} = 0,10$                                                                                                                                                                            | —                          |
| н837У                                | 395 062,57    | 1 331 715,05 |                                                         |                                                                                                                                                                                                              |                            |
| н622У                                | 395 062,43    | 1 331 715,18 |                                                         |                                                                                                                                                                                                              |                            |
| н621У                                | 395 060,25    | 1 331 717,27 |                                                         |                                                                                                                                                                                                              |                            |
| н839У                                | 395 056,03    | 1 331 712,81 |                                                         |                                                                                                                                                                                                              |                            |
| н838У                                | 395 058,30    | 1 331 710,58 |                                                         |                                                                                                                                                                                                              |                            |

**2. Сведения о частях границ образуемого земельного участка** \_\_\_\_\_ :ЗУ205 \_\_\_\_\_ :  
 обозначение земельного участка

| Обозначение части границ |       | Горизонтальное проложение (S), м | Описание прохождения части границ | Сведения о согласовании местоположения границ (согласовано/спорное) |
|--------------------------|-------|----------------------------------|-----------------------------------|---------------------------------------------------------------------|
| от т.                    | до т. |                                  |                                   |                                                                     |
| 1                        | 2     | 3                                | 4                                 | 5                                                                   |
| н838У                    | н837У | 6,18                             | —                                 | согласовано                                                         |
| н837У                    | н622У | 0,19                             |                                   |                                                                     |
| н622У                    | н621У | 3,02                             |                                   |                                                                     |
| н621У                    | н839У | 6,14                             |                                   |                                                                     |
| н839У                    | н838У | 3,18                             |                                   |                                                                     |

**3. Сведения о характеристиках образуемого земельного участка** ЗУ205 :  
 обозначение земельного участка

| № п/п | Наименование характеристики земельного участка                                                                                                                                                    | Значение характеристики                                                     |
|-------|---------------------------------------------------------------------------------------------------------------------------------------------------------------------------------------------------|-----------------------------------------------------------------------------|
| 1     | 2                                                                                                                                                                                                 | 3                                                                           |
| 1.    | Адрес земельного участка                                                                                                                                                                          | Российская Федерация, Белгородская область, Белгород г                      |
| 1.1.  | Сведения о местоположении земельного участка (при отсутствии адреса) в структурированном в соответствии с федеральной информационной адресной системой виде                                       | —                                                                           |
| 1.2.  | Дополнительные сведения о местоположении земельного участка                                                                                                                                       | —                                                                           |
| 2.    | Категория земель                                                                                                                                                                                  | Земли населенных пунктов                                                    |
| 3.    | Вид (виды) разрешенного использования                                                                                                                                                             | Для размещения объектов транспорта. Размещение гаражей для собственных нужд |
| 3.1.  | Дополнительные сведения об использовании земельного участка                                                                                                                                       | —                                                                           |
| 4.    | Реестровый номер границ территориальной зоны или в случае отсутствия такого реестрового номера ее индивидуальное обозначение (вид, тип, номер, индекс)                                            | —                                                                           |
| 5.    | Площадь земельного участка ± величина погрешности определения (вычисления) площади ( $P \pm \Delta P$ ), м <sup>2</sup>                                                                           | 20 ± 2,00                                                                   |
| 6.    | Формула, примененная для вычисления предельной погрешности определения площади земельного участка, с подставленными значениями и итоговые (вычисленные) значения                                  | $3,5 * 0,10 * \sqrt{(20,00)} = 2$                                           |
| 7.    | Предельный минимальный и максимальный размеры земельного участка ( $R_{\text{мин}}$ и $R_{\text{макс}}$ ), м <sup>2</sup>                                                                         | $R_{\text{мин}} = \text{—}$<br>$R_{\text{макс}} = \text{—}$                 |
| 8.    | Кадастровый или иной государственный учетный номер (инвентарный) объекта недвижимости, расположенного на образуемом земельном участке                                                             | —                                                                           |
| 9.    | Кадастровые номера исходных земельных участков                                                                                                                                                    | —                                                                           |
| 9.1.  | Кадастровый номер входящего в состав земельного участка, представляющего собой единое землепользование (номер контура многоконтурного земельного участка), преобразование которого осуществляется | —                                                                           |
| 9.2.  | Кадастровые номера земельных участков, исключаемых из состава измененного (исходного) земельного участка, представляющего собой единое землепользование                                           | —                                                                           |

| 1    | 2                                                                                                                                     | 3      |
|------|---------------------------------------------------------------------------------------------------------------------------------------|--------|
| 9.3. | Кадастровый или иной государственный учетный номер (инвентарный) объекта недвижимости, расположенного на измененном земельном участке | —      |
| 10.  | Условный номер земельного участка                                                                                                     | 205    |
| 11.  | Учетный номер проекта межевания территории                                                                                            | —      |
| 12.  | Дополнительные сведения об образовании земельного участка                                                                             | —      |
| 13.  | Сведения о земельных участках (землях общего пользования, территории общего пользования), посредством которых обеспечивается доступ   | :ЗУ342 |
| 14.  | Иные сведения                                                                                                                         | —      |

**4. Пояснения к сведениям об образуемом земельном участке** \_\_\_\_\_ :ЗУ205 \_\_\_\_\_ :  
 обозначение земельного участка

1. \_\_\_\_\_

**1. Сведения о характерных точках границ образуемого земельного участка** \_\_\_\_\_ :ЗУ206 \_\_\_\_\_ :  
 обозначение земельного участка

Система координат \_\_\_\_\_ МСК-31 \_\_\_\_\_ Зона № \_\_\_\_\_ 1 \_\_\_\_\_

| Обозначение характерных точек границ | Координаты, м |              | Метод определения координат                             | Формулы, примененные для расчета средней квадратической погрешности определения координат характерных точек границ (Mt), с подставленными в такие формулы значениями и итоговые (вычисленные) значения Mt, м | Описание закрепления точки |
|--------------------------------------|---------------|--------------|---------------------------------------------------------|--------------------------------------------------------------------------------------------------------------------------------------------------------------------------------------------------------------|----------------------------|
|                                      | X             | Y            |                                                         |                                                                                                                                                                                                              |                            |
| 1                                    | 2             | 3            | 4                                                       | 5                                                                                                                                                                                                            | 6                          |
| н839У                                | 395 056,03    | 1 331 712,81 | Метод спутниковых геодезических измерений (определений) | $\sqrt{(0,07^2 + 0,07^2)} = 0,10$                                                                                                                                                                            | —                          |
| н621У                                | 395 060,25    | 1 331 717,27 |                                                         |                                                                                                                                                                                                              |                            |
| н620У                                | 395 060,16    | 1 331 717,36 |                                                         |                                                                                                                                                                                                              |                            |
| н840У                                | 395 057,91    | 1 331 719,52 |                                                         |                                                                                                                                                                                                              |                            |
| н841У                                | 395 053,68    | 1 331 715,08 |                                                         |                                                                                                                                                                                                              |                            |

| 1     | 2          | 3            | 4                                                       | 5                                 | 6 |
|-------|------------|--------------|---------------------------------------------------------|-----------------------------------|---|
| н839У | 395 056,03 | 1 331 712,81 | Метод спутниковых геодезических измерений (определений) | $\sqrt{(0,07^2 + 0,07^2)} = 0,10$ | — |

**2. Сведения о частях границ образуемого земельного участка** \_\_\_\_\_ :ЗУ206 \_\_\_\_\_ :  
 обозначение земельного участка

| Обозначение части границ |       | Горизонтальное проложение (S), м | Описание прохождения части границ | Сведения о согласовании местоположения границ (согласовано/спорное) |
|--------------------------|-------|----------------------------------|-----------------------------------|---------------------------------------------------------------------|
| от т.                    | до т. |                                  |                                   |                                                                     |
| 1                        | 2     | 3                                | 4                                 | 5                                                                   |
| н839У                    | н621У | 6,14                             | —                                 | согласовано                                                         |
| н621У                    | н620У | 0,13                             |                                   |                                                                     |
| н620У                    | н840У | 3,12                             |                                   |                                                                     |
| н840У                    | н841У | 6,13                             |                                   |                                                                     |
| н841У                    | н839У | 3,27                             |                                   |                                                                     |

**3. Сведения о характеристиках образуемого земельного участка** \_\_\_\_\_ :ЗУ206 \_\_\_\_\_ :  
 обозначение земельного участка

| № п/п | Наименование характеристики земельного участка                                                                                                                   | Значение характеристики                                                     |
|-------|------------------------------------------------------------------------------------------------------------------------------------------------------------------|-----------------------------------------------------------------------------|
| 1     | 2                                                                                                                                                                | 3                                                                           |
| 1.    | Адрес земельного участка                                                                                                                                         | Российская Федерация, Белгородская область, Белгород г                      |
| 1.1.  | Сведения о местоположении земельного участка (при отсутствии адреса) в структурированном в соответствии с федеральной информационной адресной системой виде      | —                                                                           |
| 1.2.  | Дополнительные сведения о местоположении земельного участка                                                                                                      | —                                                                           |
| 2.    | Категория земель                                                                                                                                                 | Земли населенных пунктов                                                    |
| 3.    | Вид (виды) разрешенного использования                                                                                                                            | Для размещения объектов транспорта. Размещение гаражей для собственных нужд |
| 3.1.  | Дополнительные сведения об использовании земельного участка                                                                                                      | —                                                                           |
| 4.    | Реестровый номер границ территориальной зоны или в случае отсутствия такого реестрового номера ее индивидуальное обозначение (вид, тип, номер, индекс)           | —                                                                           |
| 5.    | Площадь земельного участка ± величина погрешности определения (вычисления) площади ( $P \pm \Delta P$ ), м <sup>2</sup>                                          | $20 \pm 2,00$                                                               |
| 6.    | Формула, примененная для вычисления предельной погрешности определения площади земельного участка, с подставленными значениями и итоговые (вычисленные) значения | $3,5 * 0,10 * \sqrt{(20,00)} = 2$                                           |

| 1                                                               | 2                                                                                                                                                                                                 | 3                                             |
|-----------------------------------------------------------------|---------------------------------------------------------------------------------------------------------------------------------------------------------------------------------------------------|-----------------------------------------------|
| 7.                                                              | Предельный минимальный и максимальный размеры земельного участка (Р <sub>мин</sub> ) и (Р <sub>макс</sub> ), м <sup>2</sup>                                                                       | Р <sub>мин</sub> = —<br>Р <sub>макс</sub> = — |
| 8.                                                              | Кадастровый или иной государственный учетный номер (инвентарный) объекта недвижимости, расположенного на образуемом земельном участке                                                             | —                                             |
| 9.                                                              | Кадастровые номера исходных земельных участков                                                                                                                                                    | —                                             |
| 9.1.                                                            | Кадастровый номер входящего в состав земельного участка, представляющего собой единое землепользование (номер контура многоконтурного земельного участка), преобразование которого осуществляется | —                                             |
| 9.2.                                                            | Кадастровые номера земельных участков, исключаемых из состава измененного (исходного) земельного участка, представляющего собой единое землепользование                                           | —                                             |
| 9.3.                                                            | Кадастровый или иной государственный учетный номер (инвентарный) объекта недвижимости, расположенного на измененном земельном участке                                                             | —                                             |
| 10.                                                             | Условный номер земельного участка                                                                                                                                                                 | 206                                           |
| 11.                                                             | Учетный номер проекта межевания территории                                                                                                                                                        | —                                             |
| 12.                                                             | Дополнительные сведения об образовании земельного участка                                                                                                                                         | —                                             |
| 13.                                                             | Сведения о земельных участках (землях общего пользования, территории общего пользования), посредством которых обеспечивается доступ                                                               | :ЗУ342                                        |
| 14.                                                             | Иные сведения                                                                                                                                                                                     | —                                             |
| <b>4. Пояснения к сведениям об образуемом земельном участке</b> |                                                                                                                                                                                                   | :ЗУ206<br>: обозначение земельного участка    |
| 1.                                                              | —                                                                                                                                                                                                 | —                                             |

**1. Сведения о характерных точках границ образуемого земельного участка** \_\_\_\_\_ :ЗУ207 :  
 обозначение земельного участка

Система координат \_\_\_\_\_ МСК-31 \_\_\_\_\_ Зона № \_\_\_\_\_ 1 \_\_\_\_\_

| Обозначение характерных точек границ | Координаты, м |              | Метод определения координат                             | Формулы, примененные для расчета средней квадратической погрешности определения координат характерных точек границ (Mt), с подставленными в такие формулы значениями и итоговые (вычисленные) значения Mt, м | Описание закрепления точки |
|--------------------------------------|---------------|--------------|---------------------------------------------------------|--------------------------------------------------------------------------------------------------------------------------------------------------------------------------------------------------------------|----------------------------|
|                                      | X             | Y            |                                                         |                                                                                                                                                                                                              |                            |
| 1                                    | 2             | 3            | 4                                                       | 5                                                                                                                                                                                                            | 6                          |
| н841У                                | 395 053,68    | 1 331 715,08 | Метод спутниковых геодезических измерений (определений) | $\sqrt{(0,07^2 + 0,07^2)} = 0,10$                                                                                                                                                                            | —                          |
| н840У                                | 395 057,91    | 1 331 719,52 |                                                         |                                                                                                                                                                                                              |                            |
| н842У                                | 395 057,83    | 1 331 719,60 |                                                         |                                                                                                                                                                                                              |                            |
| н843У                                | 395 055,50    | 1 331 721,81 |                                                         |                                                                                                                                                                                                              |                            |
| н844У                                | 395 051,25    | 1 331 717,32 |                                                         |                                                                                                                                                                                                              |                            |
| н841У                                | 395 053,68    | 1 331 715,08 |                                                         |                                                                                                                                                                                                              |                            |

**2. Сведения о частях границ образуемого земельного участка** \_\_\_\_\_ :ЗУ207 :  
 обозначение земельного участка

| Обозначение части границ |       | Горизонтальное проложение (S), м | Описание прохождения части границ | Сведения о согласовании местоположения границ (согласовано/спорное) |
|--------------------------|-------|----------------------------------|-----------------------------------|---------------------------------------------------------------------|
| от т.                    | до т. |                                  |                                   |                                                                     |
| 1                        | 2     | 3                                | 4                                 | 5                                                                   |
| н841У                    | н840У | 6,13                             | —                                 | согласовано                                                         |
| н840У                    | н842У | 0,11                             |                                   |                                                                     |
| н842У                    | н843У | 3,21                             |                                   |                                                                     |
| н843У                    | н844У | 6,18                             |                                   |                                                                     |
| н844У                    | н841У | 3,30                             |                                   |                                                                     |

**3. Сведения о характеристиках образуемого земельного участка** \_\_\_\_\_ :ЗУ207 :  
 обозначение земельного участка

| № п/п | Наименование характеристики земельного участка | Значение характеристики |
|-------|------------------------------------------------|-------------------------|
|-------|------------------------------------------------|-------------------------|

| 1    | 2                                                                                                                                                                                                 | 3                                                                           |
|------|---------------------------------------------------------------------------------------------------------------------------------------------------------------------------------------------------|-----------------------------------------------------------------------------|
| 1.   | Адрес земельного участка                                                                                                                                                                          | Российская Федерация, Белгородская область, Белгород г                      |
| 1.1. | Сведения о местоположении земельного участка (при отсутствии адреса) в структурированном в соответствии с федеральной информационной адресной системой виде                                       | —                                                                           |
| 1.2. | Дополнительные сведения о местоположении земельного участка                                                                                                                                       | —                                                                           |
| 2.   | Категория земель                                                                                                                                                                                  | Земли населенных пунктов                                                    |
| 3.   | Вид (виды) разрешенного использования                                                                                                                                                             | Для размещения объектов транспорта. Размещение гаражей для собственных нужд |
| 3.1. | Дополнительные сведения об использовании земельного участка                                                                                                                                       | —                                                                           |
| 4.   | Реестровый номер границ территориальной зоны или в случае отсутствия такого реестрового номера ее индивидуальное обозначение (вид, тип, номер, индекс)                                            | —                                                                           |
| 5.   | Площадь земельного участка $\pm$ величина погрешности определения (вычисления) площади ( $P \pm \Delta P$ ), м <sup>2</sup>                                                                       | $20 \pm 2,00$                                                               |
| 6.   | Формула, примененная для вычисления предельной погрешности определения площади земельного участка, с подставленными значениями и итоговые (вычисленные) значения                                  | $3,5 * 0,10 * \sqrt{(20,00)} = 2$                                           |
| 7.   | Предельный минимальный и максимальный размеры земельного участка ( $P_{\text{мин}}$ и $P_{\text{макс}}$ ), м <sup>2</sup>                                                                         | $P_{\text{мин}} = \text{—}$<br>$P_{\text{макс}} = \text{—}$                 |
| 8.   | Кадастровый или иной государственный учетный номер (инвентарный) объекта недвижимости, расположенного на образуемом земельном участке                                                             | —                                                                           |
| 9.   | Кадастровые номера исходных земельных участков                                                                                                                                                    | —                                                                           |
| 9.1. | Кадастровый номер входящего в состав земельного участка, представляющего собой единое землепользование (номер контура многоконтурного земельного участка), преобразование которого осуществляется | —                                                                           |
| 9.2. | Кадастровые номера земельных участков, исключаемых из состава измененного (исходного) земельного участка, представляющего собой единое землепользование                                           | —                                                                           |
| 9.3. | Кадастровый или иной государственный учетный номер (инвентарный) объекта недвижимости, расположенного на измененном земельном участке                                                             | —                                                                           |



| 1   | 2                                                                                                                                   | 3      |
|-----|-------------------------------------------------------------------------------------------------------------------------------------|--------|
| 10. | Условный номер земельного участка                                                                                                   | 207    |
| 11. | Учетный номер проекта межевания территории                                                                                          | —      |
| 12. | Дополнительные сведения об образовании земельного участка                                                                           | —      |
| 13. | Сведения о земельных участках (землях общего пользования, территории общего пользования), посредством которых обеспечивается доступ | :ЗУ342 |
| 14. | Иные сведения                                                                                                                       | —      |

**4. Пояснения к сведениям об образуемом земельном участке** \_\_\_\_\_ :ЗУ207 :  
 обозначение земельного участка

1. \_\_\_\_\_

**1. Сведения о характерных точках границ образуемого земельного участка** \_\_\_\_\_ :ЗУ208 :  
 обозначение земельного участка

Система координат \_\_\_\_\_ МСК-31 \_\_\_\_\_ Зона № \_\_\_\_\_ 1 \_\_\_\_\_

| Обозначение характерных точек границ | Координаты, м |              | Метод определения координат                             | Формулы, примененные для расчета средней квадратической погрешности определения координат характерных точек границ (Mt), с подставленными в такие формулы значениями и итоговые (вычисленные) значения Mt, м | Описание закрепления точки |
|--------------------------------------|---------------|--------------|---------------------------------------------------------|--------------------------------------------------------------------------------------------------------------------------------------------------------------------------------------------------------------|----------------------------|
|                                      | X             | Y            |                                                         |                                                                                                                                                                                                              |                            |
| 1                                    | 2             | 3            | 4                                                       | 5                                                                                                                                                                                                            | 6                          |
| н844У                                | 395 051,25    | 1 331 717,32 | Метод спутниковых геодезических измерений (определений) | $\sqrt{(0,07^2 + 0,07^2)} = 0,10$                                                                                                                                                                            | —                          |
| н843У                                | 395 055,50    | 1 331 721,81 |                                                         |                                                                                                                                                                                                              |                            |
| н845У                                | 395 055,40    | 1 331 721,90 |                                                         |                                                                                                                                                                                                              |                            |
| 406                                  | 395 053,13    | 1 331 724,17 |                                                         |                                                                                                                                                                                                              |                            |
| н846У                                | 395 048,88    | 1 331 719,61 |                                                         |                                                                                                                                                                                                              |                            |
| н844У                                | 395 051,25    | 1 331 717,32 |                                                         |                                                                                                                                                                                                              |                            |

**2. Сведения о частях границ образуемого земельного участка** \_\_\_\_\_ :ЗУ208 \_\_\_\_\_ :  
 обозначение земельного участка

| Обозначение части границ |       | Горизонтальное проложение (S), м | Описание прохождения части границ | Сведения о согласовании местоположения границ (согласовано/спорное) |
|--------------------------|-------|----------------------------------|-----------------------------------|---------------------------------------------------------------------|
| от т.                    | до т. |                                  |                                   |                                                                     |
| 1                        | 2     | 3                                | 4                                 | 5                                                                   |
| н844У                    | н843У | 6,18                             | —                                 | согласовано                                                         |
| н843У                    | н845У | 0,13                             |                                   |                                                                     |
| н845У                    | 406   | 3,21                             |                                   |                                                                     |
| 406                      | н846У | 6,23                             |                                   |                                                                     |
| н846У                    | н844У | 3,30                             |                                   |                                                                     |

**3. Сведения о характеристиках образуемого земельного участка** \_\_\_\_\_ :ЗУ208 \_\_\_\_\_ :  
 обозначение земельного участка

| № п/п | Наименование характеристики земельного участка                                                                                                                   | Значение характеристики                                                     |
|-------|------------------------------------------------------------------------------------------------------------------------------------------------------------------|-----------------------------------------------------------------------------|
| 1     | 2                                                                                                                                                                | 3                                                                           |
| 1.    | Адрес земельного участка                                                                                                                                         | Российская Федерация, Белгородская область, Белгород г                      |
| 1.1.  | Сведения о местоположении земельного участка (при отсутствии адреса) в структурированном в соответствии с федеральной информационной адресной системой виде      | —                                                                           |
| 1.2.  | Дополнительные сведения о местоположении земельного участка                                                                                                      | —                                                                           |
| 2.    | Категория земель                                                                                                                                                 | Земли населенных пунктов                                                    |
| 3.    | Вид (виды) разрешенного использования                                                                                                                            | Для размещения объектов транспорта. Размещение гаражей для собственных нужд |
| 3.1.  | Дополнительные сведения об использовании земельного участка                                                                                                      | —                                                                           |
| 4.    | Реестровый номер границ территориальной зоны или в случае отсутствия такого реестрового номера ее индивидуальное обозначение (вид, тип, номер, индекс)           | —                                                                           |
| 5.    | Площадь земельного участка ± величина погрешности определения (вычисления) площади ( $P \pm \Delta P$ ), м <sup>2</sup>                                          | 21 ± 2,00                                                                   |
| 6.    | Формула, примененная для вычисления предельной погрешности определения площади земельного участка, с подставленными значениями и итоговые (вычисленные) значения | $3,5 * 0,10 * \sqrt{(21,00)} = 2$                                           |
| 7.    | Предельный минимальный и максимальный размеры земельного участка (Рмин) и (Рмакс), м <sup>2</sup>                                                                | Рмин = —<br>Рмакс = —                                                       |

| 1    | 2                                                                                                                                                                                                 | 3      |
|------|---------------------------------------------------------------------------------------------------------------------------------------------------------------------------------------------------|--------|
| 8.   | Кадастровый или иной государственный учетный номер (инвентарный) объекта недвижимости, расположенного на образуемом земельном участке                                                             | —      |
| 9.   | Кадастровые номера исходных земельных участков                                                                                                                                                    | —      |
| 9.1. | Кадастровый номер входящего в состав земельного участка, представляющего собой единое землепользование (номер контура многоконтурного земельного участка), преобразование которого осуществляется | —      |
| 9.2. | Кадастровые номера земельных участков, исключаемых из состава измененного (исходного) земельного участка, представляющего собой единое землепользование                                           | —      |
| 9.3. | Кадастровый или иной государственный учетный номер (инвентарный) объекта недвижимости, расположенного на измененном земельном участке                                                             | —      |
| 10.  | Условный номер земельного участка                                                                                                                                                                 | 208    |
| 11.  | Учетный номер проекта межевания территории                                                                                                                                                        | —      |
| 12.  | Дополнительные сведения об образовании земельного участка                                                                                                                                         | —      |
| 13.  | Сведения о земельных участках (землях общего пользования, территории общего пользования), посредством которых обеспечивается доступ                                                               | :ЗУ342 |
| 14.  | Иные сведения                                                                                                                                                                                     | —      |

**4. Пояснения к сведениям об образуемом земельном участке** \_\_\_\_\_ :ЗУ208 \_\_\_\_\_ :  
 обозначение земельного участка

1. \_\_\_\_\_ — \_\_\_\_\_

**1. Сведения о характерных точках границ образуемого земельного участка** \_\_\_\_\_ :ЗУ209 \_\_\_\_\_ :  
 обозначение земельного участка

Система координат \_\_\_\_\_ МСК-31 \_\_\_\_\_ Зона № \_\_\_\_\_ 1 \_\_\_\_\_

| Обозначение характерных точек границ | Координаты, м |   | Метод определения координат | Формулы, примененные для расчета средней квадратической погрешности определения координат характерных точек границ (Mt), с подставленными в такие формулы значениями и итоговые (вычисленные) значения Mt, м | Описание закрепления точки |
|--------------------------------------|---------------|---|-----------------------------|--------------------------------------------------------------------------------------------------------------------------------------------------------------------------------------------------------------|----------------------------|
|                                      | X             | Y |                             |                                                                                                                                                                                                              |                            |
|                                      |               |   |                             |                                                                                                                                                                                                              |                            |

| 1     | 2          | 3            | 4                                                       | 5                                 | 6 |
|-------|------------|--------------|---------------------------------------------------------|-----------------------------------|---|
| н846У | 395 048,88 | 1 331 719,61 | Метод спутниковых геодезических измерений (определений) | $\sqrt{(0,07^2 + 0,07^2)} = 0,10$ | — |
| 406   | 395 053,13 | 1 331 724,17 |                                                         |                                   |   |
| н410У | 395 050,86 | 1 331 726,35 |                                                         |                                   |   |
| н847У | 395 046,52 | 1 331 721,82 |                                                         |                                   |   |
| н846У | 395 048,88 | 1 331 719,61 |                                                         |                                   |   |

**2. Сведения о частях границ образуемого земельного участка** \_\_\_\_\_ :  
 \_\_\_\_\_ :  
 обозначение земельного участка

| Обозначение части границ |       | Горизонтальное проложение (S), м | Описание прохождения части границ | Сведения о согласовании местоположения границ (согласовано/спорное) |
|--------------------------|-------|----------------------------------|-----------------------------------|---------------------------------------------------------------------|
| от т.                    | до т. |                                  |                                   |                                                                     |
| 1                        | 2     | 3                                | 4                                 | 5                                                                   |
| н846У                    | 406   | 6,23                             | —                                 | согласовано                                                         |
| 406                      | н410У | 3,15                             |                                   |                                                                     |
| н410У                    | н847У | 6,27                             |                                   |                                                                     |
| н847У                    | н846У | 3,23                             |                                   |                                                                     |

**3. Сведения о характеристиках образуемого земельного участка** \_\_\_\_\_ :  
 \_\_\_\_\_ :  
 обозначение земельного участка

| № п/п | Наименование характеристики земельного участка                                                                                                              | Значение характеристики                                                     |
|-------|-------------------------------------------------------------------------------------------------------------------------------------------------------------|-----------------------------------------------------------------------------|
| 1     | 2                                                                                                                                                           | 3                                                                           |
| 1.    | Адрес земельного участка                                                                                                                                    | Российская Федерация, Белгородская область, Белгород г                      |
| 1.1.  | Сведения о местоположении земельного участка (при отсутствии адреса) в структурированном в соответствии с федеральной информационной адресной системой виде | —                                                                           |
| 1.2.  | Дополнительные сведения о местоположении земельного участка                                                                                                 | —                                                                           |
| 2.    | Категория земель                                                                                                                                            | Земли населенных пунктов                                                    |
| 3.    | Вид (виды) разрешенного использования                                                                                                                       | Для размещения объектов транспорта. Размещение гаражей для собственных нужд |
| 3.1.  | Дополнительные сведения об использовании земельного участка                                                                                                 | —                                                                           |

| 1                                                               | 2                                                                                                                                                                                                 | 3                                                           |
|-----------------------------------------------------------------|---------------------------------------------------------------------------------------------------------------------------------------------------------------------------------------------------|-------------------------------------------------------------|
| 4.                                                              | Реестровый номер границ территориальной зоны или в случае отсутствия такого реестрового номера ее индивидуальное обозначение (вид, тип, номер, индекс)                                            | —                                                           |
| 5.                                                              | Площадь земельного участка ± величина погрешности определения (вычисления) площади ( $P \pm \Delta P$ ), м <sup>2</sup>                                                                           | 20 ± 2,00                                                   |
| 6.                                                              | Формула, примененная для вычисления предельной погрешности определения площади земельного участка, с подставленными значениями и итоговые (вычисленные) значения                                  | $3,5*0,10*\sqrt{(20,00)} = 2$                               |
| 7.                                                              | Предельный минимальный и максимальный размеры земельного участка ( $P_{\text{мин}}$ и $P_{\text{макс}}$ ), м <sup>2</sup>                                                                         | $P_{\text{мин}} = \text{—}$<br>$P_{\text{макс}} = \text{—}$ |
| 8.                                                              | Кадастровый или иной государственный учетный номер (инвентарный) объекта недвижимости, расположенного на образуемом земельном участке                                                             | —                                                           |
| 9.                                                              | Кадастровые номера исходных земельных участков                                                                                                                                                    | —                                                           |
| 9.1.                                                            | Кадастровый номер входящего в состав земельного участка, представляющего собой единое землепользование (номер контура многоконтурного земельного участка), преобразование которого осуществляется | —                                                           |
| 9.2.                                                            | Кадастровые номера земельных участков, исключаемых из состава измененного (исходного) земельного участка, представляющего собой единое землепользование                                           | —                                                           |
| 9.3.                                                            | Кадастровый или иной государственный учетный номер (инвентарный) объекта недвижимости, расположенного на измененном земельном участке                                                             | —                                                           |
| 10.                                                             | Условный номер земельного участка                                                                                                                                                                 | 209                                                         |
| 11.                                                             | Учетный номер проекта межевания территории                                                                                                                                                        | —                                                           |
| 12.                                                             | Дополнительные сведения об образовании земельного участка                                                                                                                                         | —                                                           |
| 13.                                                             | Сведения о земельных участках (землях общего пользования, территории общего пользования), посредством которых обеспечивается доступ                                                               | :ЗУ342                                                      |
| 14.                                                             | Иные сведения                                                                                                                                                                                     | —                                                           |
| <b>4. Пояснения к сведениям об образуемом земельном участке</b> |                                                                                                                                                                                                   | :ЗУ209 :<br>_____ :<br>обозначение земельного участка       |

1. \_\_\_\_\_

**1. Сведения о характерных точках границ образуемого земельного участка** \_\_\_\_\_ :ЗУ210 \_\_\_\_\_ :  
 обозначение земельного участка

Система координат \_\_\_\_\_ МСК-31 \_\_\_\_\_ Зона № \_\_\_\_\_ 1 \_\_\_\_\_

| Обозначение характерных точек границ | Координаты, м |              | Метод определения координат                             | Формулы, примененные для расчета средней квадратической погрешности определения координат характерных точек границ (Mt), с подставленными в такие формулы значениями и итоговые (вычисленные) значения Mt, м | Описание закрепления точки |
|--------------------------------------|---------------|--------------|---------------------------------------------------------|--------------------------------------------------------------------------------------------------------------------------------------------------------------------------------------------------------------|----------------------------|
|                                      | X             | Y            |                                                         |                                                                                                                                                                                                              |                            |
| 1                                    | 2             | 3            | 4                                                       | 5                                                                                                                                                                                                            | 6                          |
| н847У                                | 395 046,52    | 1 331 721,82 | Метод спутниковых геодезических измерений (определений) | $\sqrt{(0,07^2 + 0,07^2)} = 0,10$                                                                                                                                                                            | —                          |
| н410У                                | 395 050,86    | 1 331 726,35 |                                                         |                                                                                                                                                                                                              |                            |
| 409                                  | 395 050,71    | 1 331 726,50 |                                                         |                                                                                                                                                                                                              |                            |
| н413У                                | 395 048,45    | 1 331 728,70 |                                                         |                                                                                                                                                                                                              |                            |
| н848У                                | 395 044,18    | 1 331 724,17 |                                                         |                                                                                                                                                                                                              |                            |
| н847У                                | 395 046,52    | 1 331 721,82 |                                                         |                                                                                                                                                                                                              |                            |

**2. Сведения о частях границ образуемого земельного участка** \_\_\_\_\_ :ЗУ210 \_\_\_\_\_ :  
 обозначение земельного участка

| Обозначение части границ |       | Горизонтальное проложение (S), м | Описание прохождения части границ | Сведения о согласовании местоположения границ (согласовано/спорное) |
|--------------------------|-------|----------------------------------|-----------------------------------|---------------------------------------------------------------------|
| от т.                    | до т. |                                  |                                   |                                                                     |
| 1                        | 2     | 3                                | 4                                 | 5                                                                   |
| н847У                    | н410У | 6,27                             | —                                 | согласовано                                                         |
| н410У                    | 409   | 0,21                             |                                   |                                                                     |
| 409                      | н413У | 3,15                             |                                   |                                                                     |
| н413У                    | н848У | 6,23                             |                                   |                                                                     |
| н848У                    | н847У | 3,32                             |                                   |                                                                     |

| 3. Сведения о характеристиках образуемого земельного участка _____ :ЗУ210 _____ : |                                                                                                                                                                                                   |                                                                             |
|-----------------------------------------------------------------------------------|---------------------------------------------------------------------------------------------------------------------------------------------------------------------------------------------------|-----------------------------------------------------------------------------|
| _____ обозначение земельного участка                                              |                                                                                                                                                                                                   |                                                                             |
| № п/п                                                                             | Наименование характеристики земельного участка                                                                                                                                                    | Значение характеристики                                                     |
| 1                                                                                 | 2                                                                                                                                                                                                 | 3                                                                           |
| 1.                                                                                | Адрес земельного участка                                                                                                                                                                          | Российская Федерация, Белгородская область, Белгород г                      |
| 1.1.                                                                              | Сведения о местоположении земельного участка (при отсутствии адреса) в структурированном в соответствии с федеральной информационной адресной системой виде                                       | —                                                                           |
| 1.2.                                                                              | Дополнительные сведения о местоположении земельного участка                                                                                                                                       | —                                                                           |
| 2.                                                                                | Категория земель                                                                                                                                                                                  | Земли населенных пунктов                                                    |
| 3.                                                                                | Вид (виды) разрешенного использования                                                                                                                                                             | Для размещения объектов транспорта. Размещение гаражей для собственных нужд |
| 3.1.                                                                              | Дополнительные сведения об использовании земельного участка                                                                                                                                       | —                                                                           |
| 4.                                                                                | Реестровый номер границ территориальной зоны или в случае отсутствия такого реестрового номера ее индивидуальное обозначение (вид, тип, номер, индекс)                                            | —                                                                           |
| 5.                                                                                | Площадь земельного участка ± величина погрешности определения (вычисления) площади ( $P \pm \Delta P$ ), м <sup>2</sup>                                                                           | 21 ± 2,00                                                                   |
| 6.                                                                                | Формула, примененная для вычисления предельной погрешности определения площади земельного участка, с подставленными значениями и итоговые (вычисленные) значения                                  | $3,5*0,10*\sqrt{(21,00)} = 2$                                               |
| 7.                                                                                | Предельный минимальный и максимальный размеры земельного участка ( $R_{\text{мин}}$ и $R_{\text{макс}}$ ), м <sup>2</sup>                                                                         | $R_{\text{мин}} = \text{—}$<br>$R_{\text{макс}} = \text{—}$                 |
| 8.                                                                                | Кадастровый или иной государственный учетный номер (инвентарный) объекта недвижимости, расположенного на образуемом земельном участке                                                             | —                                                                           |
| 9.                                                                                | Кадастровые номера исходных земельных участков                                                                                                                                                    | —                                                                           |
| 9.1.                                                                              | Кадастровый номер входящего в состав земельного участка, представляющего собой единое землепользование (номер контура многоконтурного земельного участка), преобразование которого осуществляется | —                                                                           |
| 9.2.                                                                              | Кадастровые номера земельных участков, исключаемых из состава измененного (исходного) земельного участка, представляющего собой единое землепользование                                           | —                                                                           |

| 1    | 2                                                                                                                                     | 3      |
|------|---------------------------------------------------------------------------------------------------------------------------------------|--------|
| 9.3. | Кадастровый или иной государственный учетный номер (инвентарный) объекта недвижимости, расположенного на измененном земельном участке | —      |
| 10.  | Условный номер земельного участка                                                                                                     | 210    |
| 11.  | Учетный номер проекта межевания территории                                                                                            | —      |
| 12.  | Дополнительные сведения об образовании земельного участка                                                                             | —      |
| 13.  | Сведения о земельных участках (землях общего пользования, территории общего пользования), посредством которых обеспечивается доступ   | :ЗУ342 |
| 14.  | Иные сведения                                                                                                                         | —      |

**4. Пояснения к сведениям об образуемом земельном участке** \_\_\_\_\_ :ЗУ210 \_\_\_\_\_ :  
 обозначение земельного участка

1. \_\_\_\_\_

**1. Сведения о характерных точках границ образуемого земельного участка** \_\_\_\_\_ :ЗУ211 \_\_\_\_\_ :  
 обозначение земельного участка

Система координат \_\_\_\_\_ МСК-31 \_\_\_\_\_ Зона № \_\_\_\_\_ 1 \_\_\_\_\_

| Обозначение характерных точек границ | Координаты, м |              | Метод определения координат                             | Формулы, примененные для расчета средней квадратической погрешности определения координат характерных точек границ (Mt), с подставленными в такие формулы значениями и итоговые (вычисленные) значения Mt, м | Описание закрепления точки |
|--------------------------------------|---------------|--------------|---------------------------------------------------------|--------------------------------------------------------------------------------------------------------------------------------------------------------------------------------------------------------------|----------------------------|
|                                      | X             | Y            |                                                         |                                                                                                                                                                                                              |                            |
| 1                                    | 2             | 3            | 4                                                       | 5                                                                                                                                                                                                            | 6                          |
| н848У                                | 395 044,18    | 1 331 724,17 | Метод спутниковых геодезических измерений (определений) | $\sqrt{(0,07^2 + 0,07^2)} = 0,10$                                                                                                                                                                            | —                          |
| н413У                                | 395 048,45    | 1 331 728,70 |                                                         |                                                                                                                                                                                                              |                            |
| 412                                  | 395 048,37    | 1 331 728,78 |                                                         |                                                                                                                                                                                                              |                            |
| н625У                                | 395 046,10    | 1 331 730,90 |                                                         |                                                                                                                                                                                                              |                            |
| н849У                                | 395 041,85    | 1 331 726,44 |                                                         |                                                                                                                                                                                                              |                            |



| 1     | 2          | 3            | 4                                                       | 5                                 | 6 |
|-------|------------|--------------|---------------------------------------------------------|-----------------------------------|---|
| н848У | 395 044,18 | 1 331 724,17 | Метод спутниковых геодезических измерений (определений) | $\sqrt{(0,07^2 + 0,07^2)} = 0,10$ | — |

**2. Сведения о частях границ образуемого земельного участка** \_\_\_\_\_ :ЗУ211 \_\_\_\_\_ :  
 обозначение земельного участка

| Обозначение части границ |       | Горизонтальное проложение (S), м | Описание прохождения части границ | Сведения о согласовании местоположения границ (согласовано/спорное) |
|--------------------------|-------|----------------------------------|-----------------------------------|---------------------------------------------------------------------|
| от т.                    | до т. |                                  |                                   |                                                                     |
| 1                        | 2     | 3                                | 4                                 | 5                                                                   |
| н848У                    | н413У | 6,23                             | —                                 | согласовано                                                         |
| н413У                    | 412   | 0,11                             |                                   |                                                                     |
| 412                      | н625У | 3,11                             |                                   |                                                                     |
| н625У                    | н849У | 6,16                             |                                   |                                                                     |
| н849У                    | н848У | 3,25                             |                                   |                                                                     |

**3. Сведения о характеристиках образуемого земельного участка** \_\_\_\_\_ :ЗУ211 \_\_\_\_\_ :  
 обозначение земельного участка

| № п/п | Наименование характеристики земельного участка                                                                                                                   | Значение характеристики                                                     |
|-------|------------------------------------------------------------------------------------------------------------------------------------------------------------------|-----------------------------------------------------------------------------|
| 1     | 2                                                                                                                                                                | 3                                                                           |
| 1.    | Адрес земельного участка                                                                                                                                         | Российская Федерация, Белгородская область, Белгород г                      |
| 1.1.  | Сведения о местоположении земельного участка (при отсутствии адреса) в структурированном в соответствии с федеральной информационной адресной системой виде      | —                                                                           |
| 1.2.  | Дополнительные сведения о местоположении земельного участка                                                                                                      | —                                                                           |
| 2.    | Категория земель                                                                                                                                                 | Земли населенных пунктов                                                    |
| 3.    | Вид (виды) разрешенного использования                                                                                                                            | Для размещения объектов транспорта. Размещение гаражей для собственных нужд |
| 3.1.  | Дополнительные сведения об использовании земельного участка                                                                                                      | —                                                                           |
| 4.    | Реестровый номер границ территориальной зоны или в случае отсутствия такого реестрового номера ее индивидуальное обозначение (вид, тип, номер, индекс)           | —                                                                           |
| 5.    | Площадь земельного участка ± величина погрешности определения (вычисления) площади ( $P \pm \Delta P$ ), м <sup>2</sup>                                          | $20 \pm 2,00$                                                               |
| 6.    | Формула, примененная для вычисления предельной погрешности определения площади земельного участка, с подставленными значениями и итоговые (вычисленные) значения | $3,5 * 0,10 * \sqrt{(20,00)} = 2$                                           |

| 1                                                               | 2                                                                                                                                                                                                 | 3                                             |
|-----------------------------------------------------------------|---------------------------------------------------------------------------------------------------------------------------------------------------------------------------------------------------|-----------------------------------------------|
| 7.                                                              | Предельный минимальный и максимальный размеры земельного участка (Р <sub>мин</sub> ) и (Р <sub>макс</sub> ), м <sup>2</sup>                                                                       | Р <sub>мин</sub> = —<br>Р <sub>макс</sub> = — |
| 8.                                                              | Кадастровый или иной государственный учетный номер (инвентарный) объекта недвижимости, расположенного на образуемом земельном участке                                                             | —                                             |
| 9.                                                              | Кадастровые номера исходных земельных участков                                                                                                                                                    | —                                             |
| 9.1.                                                            | Кадастровый номер входящего в состав земельного участка, представляющего собой единое землепользование (номер контура многоконтурного земельного участка), преобразование которого осуществляется | —                                             |
| 9.2.                                                            | Кадастровые номера земельных участков, исключаемых из состава измененного (исходного) земельного участка, представляющего собой единое землепользование                                           | —                                             |
| 9.3.                                                            | Кадастровый или иной государственный учетный номер (инвентарный) объекта недвижимости, расположенного на измененном земельном участке                                                             | —                                             |
| 10.                                                             | Условный номер земельного участка                                                                                                                                                                 | 211                                           |
| 11.                                                             | Учетный номер проекта межевания территории                                                                                                                                                        | —                                             |
| 12.                                                             | Дополнительные сведения об образовании земельного участка                                                                                                                                         | —                                             |
| 13.                                                             | Сведения о земельных участках (землях общего пользования, территории общего пользования), посредством которых обеспечивается доступ                                                               | :ЗУ342                                        |
| 14.                                                             | Иные сведения                                                                                                                                                                                     | —                                             |
| <b>4. Пояснения к сведениям об образуемом земельном участке</b> |                                                                                                                                                                                                   | :ЗУ211<br>: обозначение земельного участка    |
| 1.                                                              |                                                                                                                                                                                                   | —                                             |

**1. Сведения о характерных точках границ образуемого земельного участка** \_\_\_\_\_ :ЗУ212 \_\_\_\_\_ :  
 обозначение земельного участка

Система координат \_\_\_\_\_ МСК-31 \_\_\_\_\_ Зона № \_\_\_\_\_ 1 \_\_\_\_\_

| Обозначение характерных точек границ | Координаты, м |              | Метод определения координат                             | Формулы, примененные для расчета средней квадратической погрешности определения координат характерных точек границ (Mt), с подставленными в такие формулы значениями и итоговые (вычисленные) значения Mt, м | Описание закрепления точки |
|--------------------------------------|---------------|--------------|---------------------------------------------------------|--------------------------------------------------------------------------------------------------------------------------------------------------------------------------------------------------------------|----------------------------|
|                                      | X             | Y            |                                                         |                                                                                                                                                                                                              |                            |
| 1                                    | 2             | 3            | 4                                                       | 5                                                                                                                                                                                                            | 6                          |
| н849У                                | 395 041,85    | 1 331 726,44 | Метод спутниковых геодезических измерений (определений) | $\sqrt{(0,07^2 + 0,07^2)} = 0,10$                                                                                                                                                                            | —                          |
| н625У                                | 395 046,10    | 1 331 730,90 |                                                         |                                                                                                                                                                                                              |                            |
| н624У                                | 395 045,89    | 1 331 731,10 |                                                         |                                                                                                                                                                                                              |                            |
| н850У                                | 395 043,72    | 1 331 733,20 |                                                         |                                                                                                                                                                                                              |                            |
| н851У                                | 395 039,46    | 1 331 728,64 |                                                         |                                                                                                                                                                                                              |                            |
| н849У                                | 395 041,85    | 1 331 726,44 |                                                         |                                                                                                                                                                                                              |                            |

**2. Сведения о частях границ образуемого земельного участка** \_\_\_\_\_ :ЗУ212 \_\_\_\_\_ :  
 обозначение земельного участка

| Обозначение части границ |       | Горизонтальное проложение (S), м | Описание прохождения части границ | Сведения о согласовании местоположения границ (согласовано/спорное) |
|--------------------------|-------|----------------------------------|-----------------------------------|---------------------------------------------------------------------|
| от т.                    | до т. |                                  |                                   |                                                                     |
| 1                        | 2     | 3                                | 4                                 | 5                                                                   |
| н849У                    | н625У | 6,16                             | —                                 | согласовано                                                         |
| н625У                    | н624У | 0,29                             |                                   |                                                                     |
| н624У                    | н850У | 3,02                             |                                   |                                                                     |
| н850У                    | н851У | 6,24                             |                                   |                                                                     |
| н851У                    | н849У | 3,25                             |                                   |                                                                     |

**3. Сведения о характеристиках образуемого земельного участка** \_\_\_\_\_ :ЗУ212 \_\_\_\_\_ :  
 обозначение земельного участка

| № п/п | Наименование характеристики земельного участка | Значение характеристики |
|-------|------------------------------------------------|-------------------------|
|-------|------------------------------------------------|-------------------------|

| 1    | 2                                                                                                                                                                                                 | 3                                                                           |
|------|---------------------------------------------------------------------------------------------------------------------------------------------------------------------------------------------------|-----------------------------------------------------------------------------|
| 1.   | Адрес земельного участка                                                                                                                                                                          | Российская Федерация, Белгородская область, Белгород г                      |
| 1.1. | Сведения о местоположении земельного участка (при отсутствии адреса) в структурированном в соответствии с федеральной информационной адресной системой виде                                       | —                                                                           |
| 1.2. | Дополнительные сведения о местоположении земельного участка                                                                                                                                       | —                                                                           |
| 2.   | Категория земель                                                                                                                                                                                  | Земли населенных пунктов                                                    |
| 3.   | Вид (виды) разрешенного использования                                                                                                                                                             | Для размещения объектов транспорта. Размещение гаражей для собственных нужд |
| 3.1. | Дополнительные сведения об использовании земельного участка                                                                                                                                       | —                                                                           |
| 4.   | Реестровый номер границ территориальной зоны или в случае отсутствия такого реестрового номера ее индивидуальное обозначение (вид, тип, номер, индекс)                                            | —                                                                           |
| 5.   | Площадь земельного участка $\pm$ величина погрешности определения (вычисления) площади ( $P \pm \Delta P$ ), м <sup>2</sup>                                                                       | $20 \pm 2,00$                                                               |
| 6.   | Формула, примененная для вычисления предельной погрешности определения площади земельного участка, с подставленными значениями и итоговые (вычисленные) значения                                  | $3,5*0,10*\sqrt{(20,00)} = 2$                                               |
| 7.   | Предельный минимальный и максимальный размеры земельного участка ( $P_{\text{мин}}$ и $P_{\text{макс}}$ ), м <sup>2</sup>                                                                         | $P_{\text{мин}} = \text{—}$<br>$P_{\text{макс}} = \text{—}$                 |
| 8.   | Кадастровый или иной государственный учетный номер (инвентарный) объекта недвижимости, расположенного на образуемом земельном участке                                                             | —                                                                           |
| 9.   | Кадастровые номера исходных земельных участков                                                                                                                                                    | —                                                                           |
| 9.1. | Кадастровый номер входящего в состав земельного участка, представляющего собой единое землепользование (номер контура многоконтурного земельного участка), преобразование которого осуществляется | —                                                                           |
| 9.2. | Кадастровые номера земельных участков, исключаемых из состава измененного (исходного) земельного участка, представляющего собой единое землепользование                                           | —                                                                           |
| 9.3. | Кадастровый или иной государственный учетный номер (инвентарный) объекта недвижимости, расположенного на измененном земельном участке                                                             | —                                                                           |

| 1   | 2                                                                                                                                   | 3      |
|-----|-------------------------------------------------------------------------------------------------------------------------------------|--------|
| 10. | Условный номер земельного участка                                                                                                   | 212    |
| 11. | Учетный номер проекта межевания территории                                                                                          | —      |
| 12. | Дополнительные сведения об образовании земельного участка                                                                           | —      |
| 13. | Сведения о земельных участках (землях общего пользования, территории общего пользования), посредством которых обеспечивается доступ | :ЗУ342 |
| 14. | Иные сведения                                                                                                                       | —      |

**4. Пояснения к сведениям об образуемом земельном участке** \_\_\_\_\_ :ЗУ212 :  
 обозначение земельного участка

1. \_\_\_\_\_

**1. Сведения о характерных точках границ образуемого земельного участка** \_\_\_\_\_ :ЗУ213 :  
 обозначение земельного участка

Система координат \_\_\_\_\_ МСК-31 \_\_\_\_\_ Зона № \_\_\_\_\_ 1 \_\_\_\_\_

| Обозначение характерных точек границ | Координаты, м |              | Метод определения координат                             | Формулы, примененные для расчета средней квадратической погрешности определения координат характерных точек границ (Mt), с подставленными в такие формулы значениями и итоговые (вычисленные) значения Mt, м | Описание закрепления точки |
|--------------------------------------|---------------|--------------|---------------------------------------------------------|--------------------------------------------------------------------------------------------------------------------------------------------------------------------------------------------------------------|----------------------------|
|                                      | X             | Y            |                                                         |                                                                                                                                                                                                              |                            |
| 1                                    | 2             | 3            | 4                                                       | 5                                                                                                                                                                                                            | 6                          |
| н851У                                | 395 039,46    | 1 331 728,64 | Метод спутниковых геодезических измерений (определений) | $\sqrt{(0,07^2 + 0,07^2)} = 0,10$                                                                                                                                                                            | —                          |
| н850У                                | 395 043,72    | 1 331 733,20 |                                                         |                                                                                                                                                                                                              |                            |
| н852У                                | 395 043,63    | 1 331 733,29 |                                                         |                                                                                                                                                                                                              |                            |
| н853У                                | 395 041,14    | 1 331 735,59 |                                                         |                                                                                                                                                                                                              |                            |
| н854У                                | 395 036,96    | 1 331 731,20 |                                                         |                                                                                                                                                                                                              |                            |
| н851У                                | 395 039,46    | 1 331 728,64 |                                                         |                                                                                                                                                                                                              |                            |

**2. Сведения о частях границ образуемого земельного участка** \_\_\_\_\_ :ЗУ213 \_\_\_\_\_ :  
 обозначение земельного участка

| Обозначение части границ |       | Горизонтальное проложение (S), м | Описание прохождения части границ | Сведения о согласовании местоположения границ (согласовано/спорное) |
|--------------------------|-------|----------------------------------|-----------------------------------|---------------------------------------------------------------------|
| от т.                    | до т. |                                  |                                   |                                                                     |
| 1                        | 2     | 3                                | 4                                 | 5                                                                   |
| н851У                    | н850У | 6,24                             | —                                 | согласовано                                                         |
| н850У                    | н852У | 0,13                             |                                   |                                                                     |
| н852У                    | н853У | 3,39                             |                                   |                                                                     |
| н853У                    | н854У | 6,06                             |                                   |                                                                     |
| н854У                    | н851У | 3,58                             |                                   |                                                                     |

**3. Сведения о характеристиках образуемого земельного участка** \_\_\_\_\_ :ЗУ213 \_\_\_\_\_ :  
 обозначение земельного участка

| № п/п | Наименование характеристики земельного участка                                                                                                                   | Значение характеристики                                                     |
|-------|------------------------------------------------------------------------------------------------------------------------------------------------------------------|-----------------------------------------------------------------------------|
| 1     | 2                                                                                                                                                                | 3                                                                           |
| 1.    | Адрес земельного участка                                                                                                                                         | Российская Федерация, Белгородская область, Белгород г                      |
| 1.1.  | Сведения о местоположении земельного участка (при отсутствии адреса) в структурированном в соответствии с федеральной информационной адресной системой виде      | —                                                                           |
| 1.2.  | Дополнительные сведения о местоположении земельного участка                                                                                                      | —                                                                           |
| 2.    | Категория земель                                                                                                                                                 | Земли населенных пунктов                                                    |
| 3.    | Вид (виды) разрешенного использования                                                                                                                            | Для размещения объектов транспорта. Размещение гаражей для собственных нужд |
| 3.1.  | Дополнительные сведения об использовании земельного участка                                                                                                      | —                                                                           |
| 4.    | Реестровый номер границ территориальной зоны или в случае отсутствия такого реестрового номера ее индивидуальное обозначение (вид, тип, номер, индекс)           | —                                                                           |
| 5.    | Площадь земельного участка ± величина погрешности определения (вычисления) площади ( $P \pm \Delta P$ ), м <sup>2</sup>                                          | $22 \pm 2,00$                                                               |
| 6.    | Формула, примененная для вычисления предельной погрешности определения площади земельного участка, с подставленными значениями и итоговые (вычисленные) значения | $3,5 * 0,10 * \sqrt{(22,00)} = 2$                                           |
| 7.    | Предельный минимальный и максимальный размеры земельного участка (Рмин) и (Рмакс), м <sup>2</sup>                                                                | Рмин = —<br>Рмакс = —                                                       |

| 1    | 2                                                                                                                                                                                                 | 3      |
|------|---------------------------------------------------------------------------------------------------------------------------------------------------------------------------------------------------|--------|
| 8.   | Кадастровый или иной государственный учетный номер (инвентарный) объекта недвижимости, расположенного на образуемом земельном участке                                                             | —      |
| 9.   | Кадастровые номера исходных земельных участков                                                                                                                                                    | —      |
| 9.1. | Кадастровый номер входящего в состав земельного участка, представляющего собой единое землепользование (номер контура многоконтурного земельного участка), преобразование которого осуществляется | —      |
| 9.2. | Кадастровые номера земельных участков, исключаемых из состава измененного (исходного) земельного участка, представляющего собой единое землепользование                                           | —      |
| 9.3. | Кадастровый или иной государственный учетный номер (инвентарный) объекта недвижимости, расположенного на измененном земельном участке                                                             | —      |
| 10.  | Условный номер земельного участка                                                                                                                                                                 | 213    |
| 11.  | Учетный номер проекта межевания территории                                                                                                                                                        | —      |
| 12.  | Дополнительные сведения об образовании земельного участка                                                                                                                                         | —      |
| 13.  | Сведения о земельных участках (землях общего пользования, территории общего пользования), посредством которых обеспечивается доступ                                                               | :ЗУ342 |
| 14.  | Иные сведения                                                                                                                                                                                     | —      |

**4. Пояснения к сведениям об образуемом земельном участке** :ЗУ213 :  
 обозначение земельного участка

1. —

**1. Сведения о характерных точках границ образуемого земельного участка** :ЗУ214 :  
 обозначение земельного участка

Система координат МСК-31 Зона № 1

| Обозначение характерных точек границ | Координаты, м |   | Метод определения координат | Формулы, примененные для расчета средней квадратической погрешности определения координат характерных точек границ (Mt), с подставленными в такие формулы значениями и итоговые (вычисленные) значения Mt, м | Описание закрепления точки |
|--------------------------------------|---------------|---|-----------------------------|--------------------------------------------------------------------------------------------------------------------------------------------------------------------------------------------------------------|----------------------------|
|                                      | X             | Y |                             |                                                                                                                                                                                                              |                            |
|                                      |               |   |                             |                                                                                                                                                                                                              |                            |





| 1                                                               | 2                                                                                                                                                                                                 | 3                                                           |
|-----------------------------------------------------------------|---------------------------------------------------------------------------------------------------------------------------------------------------------------------------------------------------|-------------------------------------------------------------|
| 4.                                                              | Реестровый номер границ территориальной зоны или в случае отсутствия такого реестрового номера ее индивидуальное обозначение (вид, тип, номер, индекс)                                            | —                                                           |
| 5.                                                              | Площадь земельного участка ± величина погрешности определения (вычисления) площади ( $P \pm \Delta P$ ), м <sup>2</sup>                                                                           | 21 ± 2,00                                                   |
| 6.                                                              | Формула, примененная для вычисления предельной погрешности определения площади земельного участка, с подставленными значениями и итоговые (вычисленные) значения                                  | $3,5*0,10*\sqrt{(21,00)} = 2$                               |
| 7.                                                              | Предельный минимальный и максимальный размеры земельного участка ( $P_{\text{мин}}$ и $P_{\text{макс}}$ ), м <sup>2</sup>                                                                         | $P_{\text{мин}} = \text{—}$<br>$P_{\text{макс}} = \text{—}$ |
| 8.                                                              | Кадастровый или иной государственный учетный номер (инвентарный) объекта недвижимости, расположенного на образуемом земельном участке                                                             | —                                                           |
| 9.                                                              | Кадастровые номера исходных земельных участков                                                                                                                                                    | —                                                           |
| 9.1.                                                            | Кадастровый номер входящего в состав земельного участка, представляющего собой единое землепользование (номер контура многоконтурного земельного участка), преобразование которого осуществляется | —                                                           |
| 9.2.                                                            | Кадастровые номера земельных участков, исключаемых из состава измененного (исходного) земельного участка, представляющего собой единое землепользование                                           | —                                                           |
| 9.3.                                                            | Кадастровый или иной государственный учетный номер (инвентарный) объекта недвижимости, расположенного на измененном земельном участке                                                             | —                                                           |
| 10.                                                             | Условный номер земельного участка                                                                                                                                                                 | 214                                                         |
| 11.                                                             | Учетный номер проекта межевания территории                                                                                                                                                        | —                                                           |
| 12.                                                             | Дополнительные сведения об образовании земельного участка                                                                                                                                         | —                                                           |
| 13.                                                             | Сведения о земельных участках (землях общего пользования, территории общего пользования), посредством которых обеспечивается доступ                                                               | :ЗУ342                                                      |
| 14.                                                             | Иные сведения                                                                                                                                                                                     | —                                                           |
| <b>4. Пояснения к сведениям об образуемом земельном участке</b> |                                                                                                                                                                                                   | :ЗУ214 :<br>обозначение земельного участка                  |

1. \_\_\_\_\_

**1. Сведения о характерных точках границ образуемого земельного участка** \_\_\_\_\_ :ЗУ215 \_\_\_\_\_ :  
 обозначение земельного участка

Система координат \_\_\_\_\_ МСК-31 \_\_\_\_\_ Зона № \_\_\_\_\_ 1 \_\_\_\_\_

| Обозначение характерных точек границ | Координаты, м |              | Метод определения координат                             | Формулы, примененные для расчета средней квадратической погрешности определения координат характерных точек границ (Mt), с подставленными в такие формулы значениями и итоговые (вычисленные) значения Mt, м | Описание закрепления точки |
|--------------------------------------|---------------|--------------|---------------------------------------------------------|--------------------------------------------------------------------------------------------------------------------------------------------------------------------------------------------------------------|----------------------------|
|                                      | X             | Y            |                                                         |                                                                                                                                                                                                              |                            |
| 1                                    | 2             | 3            | 4                                                       | 5                                                                                                                                                                                                            | 6                          |
| н623У                                | 395 050,16    | 1 331 735,59 | Метод спутниковых геодезических измерений (определений) | $\sqrt{(0,07^2 + 0,07^2)} = 0,10$                                                                                                                                                                            | —                          |
| н857У                                | 395 047,88    | 1 331 737,78 |                                                         |                                                                                                                                                                                                              |                            |
| н852У                                | 395 043,63    | 1 331 733,29 |                                                         |                                                                                                                                                                                                              |                            |
| н850У                                | 395 043,72    | 1 331 733,20 |                                                         |                                                                                                                                                                                                              |                            |
| н624У                                | 395 045,89    | 1 331 731,10 |                                                         |                                                                                                                                                                                                              |                            |
| н623У                                | 395 050,16    | 1 331 735,59 |                                                         |                                                                                                                                                                                                              |                            |

**2. Сведения о частях границ образуемого земельного участка** \_\_\_\_\_ :ЗУ215 \_\_\_\_\_ :  
 обозначение земельного участка

| Обозначение части границ |       | Горизонтальное проложение (S), м | Описание прохождения части границ | Сведения о согласовании местоположения границ (согласовано/спорное) |
|--------------------------|-------|----------------------------------|-----------------------------------|---------------------------------------------------------------------|
| от т.                    | до т. |                                  |                                   |                                                                     |
| 1                        | 2     | 3                                | 4                                 | 5                                                                   |
| н623У                    | н857У | 3,16                             | —                                 | согласовано                                                         |
| н857У                    | н852У | 6,18                             |                                   |                                                                     |
| н852У                    | н850У | 0,13                             |                                   |                                                                     |
| н850У                    | н624У | 3,02                             |                                   |                                                                     |
| н624У                    | н623У | 6,20                             |                                   |                                                                     |

| 3. Сведения о характеристиках образуемого земельного участка _____ :ЗУ215 _____ : |                                                                                                                                                                                                   |                                                                             |
|-----------------------------------------------------------------------------------|---------------------------------------------------------------------------------------------------------------------------------------------------------------------------------------------------|-----------------------------------------------------------------------------|
| _____ обозначение земельного участка                                              |                                                                                                                                                                                                   |                                                                             |
| № п/п                                                                             | Наименование характеристики земельного участка                                                                                                                                                    | Значение характеристики                                                     |
| 1                                                                                 | 2                                                                                                                                                                                                 | 3                                                                           |
| 1.                                                                                | Адрес земельного участка                                                                                                                                                                          | Российская Федерация, Белгородская область, Белгород г                      |
| 1.1.                                                                              | Сведения о местоположении земельного участка (при отсутствии адреса) в структурированном в соответствии с федеральной информационной адресной системой виде                                       | —                                                                           |
| 1.2.                                                                              | Дополнительные сведения о местоположении земельного участка                                                                                                                                       | —                                                                           |
| 2.                                                                                | Категория земель                                                                                                                                                                                  | Земли населенных пунктов                                                    |
| 3.                                                                                | Вид (виды) разрешенного использования                                                                                                                                                             | Для размещения объектов транспорта. Размещение гаражей для собственных нужд |
| 3.1.                                                                              | Дополнительные сведения об использовании земельного участка                                                                                                                                       | —                                                                           |
| 4.                                                                                | Реестровый номер границ территориальной зоны или в случае отсутствия такого реестрового номера ее индивидуальное обозначение (вид, тип, номер, индекс)                                            | —                                                                           |
| 5.                                                                                | Площадь земельного участка ± величина погрешности определения (вычисления) площади ( $P \pm \Delta P$ ), м <sup>2</sup>                                                                           | 20 ± 2,00                                                                   |
| 6.                                                                                | Формула, примененная для вычисления предельной погрешности определения площади земельного участка, с подставленными значениями и итоговые (вычисленные) значения                                  | $3,5*0,10*\sqrt{(20,00)} = 2$                                               |
| 7.                                                                                | Предельный минимальный и максимальный размеры земельного участка ( $R_{\text{мин}}$ и $R_{\text{макс}}$ ), м <sup>2</sup>                                                                         | $R_{\text{мин}} = \text{—}$<br>$R_{\text{макс}} = \text{—}$                 |
| 8.                                                                                | Кадастровый или иной государственный учетный номер (инвентарный) объекта недвижимости, расположенного на образуемом земельном участке                                                             | —                                                                           |
| 9.                                                                                | Кадастровые номера исходных земельных участков                                                                                                                                                    | —                                                                           |
| 9.1.                                                                              | Кадастровый номер входящего в состав земельного участка, представляющего собой единое землепользование (номер контура многоконтурного земельного участка), преобразование которого осуществляется | —                                                                           |
| 9.2.                                                                              | Кадастровые номера земельных участков, исключаемых из состава измененного (исходного) земельного участка, представляющего собой единое землепользование                                           | —                                                                           |

| 1    | 2                                                                                                                                     | 3      |
|------|---------------------------------------------------------------------------------------------------------------------------------------|--------|
| 9.3. | Кадастровый или иной государственный учетный номер (инвентарный) объекта недвижимости, расположенного на измененном земельном участке | —      |
| 10.  | Условный номер земельного участка                                                                                                     | 215    |
| 11.  | Учетный номер проекта межевания территории                                                                                            | —      |
| 12.  | Дополнительные сведения об образовании земельного участка                                                                             | —      |
| 13.  | Сведения о земельных участках (землях общего пользования, территории общего пользования), посредством которых обеспечивается доступ   | :ЗУ342 |
| 14.  | Иные сведения                                                                                                                         | —      |

**4. Пояснения к сведениям об образуемом земельном участке** \_\_\_\_\_ :ЗУ215 \_\_\_\_\_ :  
 обозначение земельного участка

1. \_\_\_\_\_

**1. Сведения о характерных точках границ образуемого земельного участка** \_\_\_\_\_ :ЗУ216 \_\_\_\_\_ :  
 обозначение земельного участка

Система координат \_\_\_\_\_ МСК-31 \_\_\_\_\_ Зона № \_\_\_\_\_ 1 \_\_\_\_\_

| Обозначение характерных точек границ | Координаты, м |              | Метод определения координат                             | Формулы, примененные для расчета средней квадратической погрешности определения координат характерных точек границ (Mt), с подставленными в такие формулы значениями и итоговые (вычисленные) значения Mt, м | Описание закрепления точки |
|--------------------------------------|---------------|--------------|---------------------------------------------------------|--------------------------------------------------------------------------------------------------------------------------------------------------------------------------------------------------------------|----------------------------|
|                                      | X             | Y            |                                                         |                                                                                                                                                                                                              |                            |
| 1                                    | 2             | 3            | 4                                                       | 5                                                                                                                                                                                                            | 6                          |
| н852У                                | 395 043,63    | 1 331 733,29 | Метод спутниковых геодезических измерений (определений) | $\sqrt{(0,07^2 + 0,07^2)} = 0,10$                                                                                                                                                                            | —                          |
| н857У                                | 395 047,88    | 1 331 737,78 |                                                         |                                                                                                                                                                                                              |                            |
| н858У                                | 395 045,42    | 1 331 740,15 |                                                         |                                                                                                                                                                                                              |                            |
| н853У                                | 395 041,14    | 1 331 735,59 |                                                         |                                                                                                                                                                                                              |                            |
| н852У                                | 395 043,63    | 1 331 733,29 |                                                         |                                                                                                                                                                                                              |                            |

**2. Сведения о частях границ образуемого земельного участка** \_\_\_\_\_ :ЗУ216 :  
 обозначение земельного участка

| Обозначение части границ |       | Горизонтальное проложение (S), м | Описание прохождения части границ | Сведения о согласовании местоположения границ (согласовано/спорное) |
|--------------------------|-------|----------------------------------|-----------------------------------|---------------------------------------------------------------------|
| от т.                    | до т. |                                  |                                   |                                                                     |
| 1                        | 2     | 3                                | 4                                 | 5                                                                   |
| н852У                    | н857У | 6,18                             | —                                 | согласовано                                                         |
| н857У                    | н858У | 3,42                             |                                   |                                                                     |
| н858У                    | н853У | 6,25                             |                                   |                                                                     |
| н853У                    | н852У | 3,39                             |                                   |                                                                     |

**3. Сведения о характеристиках образуемого земельного участка** \_\_\_\_\_ :ЗУ216 :  
 обозначение земельного участка

| № п/п | Наименование характеристики земельного участка                                                                                                                   | Значение характеристики                                                     |
|-------|------------------------------------------------------------------------------------------------------------------------------------------------------------------|-----------------------------------------------------------------------------|
| 1     | 2                                                                                                                                                                | 3                                                                           |
| 1.    | Адрес земельного участка                                                                                                                                         | Российская Федерация, Белгородская область, Белгород г                      |
| 1.1.  | Сведения о местоположении земельного участка (при отсутствии адреса) в структурированном в соответствии с федеральной информационной адресной системой виде      | —                                                                           |
| 1.2.  | Дополнительные сведения о местоположении земельного участка                                                                                                      | —                                                                           |
| 2.    | Категория земель                                                                                                                                                 | Земли населенных пунктов                                                    |
| 3.    | Вид (виды) разрешенного использования                                                                                                                            | Для размещения объектов транспорта. Размещение гаражей для собственных нужд |
| 3.1.  | Дополнительные сведения об использовании земельного участка                                                                                                      | —                                                                           |
| 4.    | Реестровый номер границ территориальной зоны или в случае отсутствия такого реестрового номера ее индивидуальное обозначение (вид, тип, номер, индекс)           | —                                                                           |
| 5.    | Площадь земельного участка ± величина погрешности определения (вычисления) площади ( $P \pm \Delta P$ ), м <sup>2</sup>                                          | 21 ± 2,00                                                                   |
| 6.    | Формула, примененная для вычисления предельной погрешности определения площади земельного участка, с подставленными значениями и итоговые (вычисленные) значения | $3,5 * 0,10 * \sqrt{(21,00)} = 2$                                           |
| 7.    | Предельный минимальный и максимальный размеры земельного участка (Рмин) и (Рмакс), м <sup>2</sup>                                                                | Рмин = —<br>Рмакс = —                                                       |

| 1    | 2                                                                                                                                                                                                 | 3      |
|------|---------------------------------------------------------------------------------------------------------------------------------------------------------------------------------------------------|--------|
| 8.   | Кадастровый или иной государственный учетный номер (инвентарный) объекта недвижимости, расположенного на образуемом земельном участке                                                             | —      |
| 9.   | Кадастровые номера исходных земельных участков                                                                                                                                                    | —      |
| 9.1. | Кадастровый номер входящего в состав земельного участка, представляющего собой единое землепользование (номер контура многоконтурного земельного участка), преобразование которого осуществляется | —      |
| 9.2. | Кадастровые номера земельных участков, исключаемых из состава измененного (исходного) земельного участка, представляющего собой единое землепользование                                           | —      |
| 9.3. | Кадастровый или иной государственный учетный номер (инвентарный) объекта недвижимости, расположенного на измененном земельном участке                                                             | —      |
| 10.  | Условный номер земельного участка                                                                                                                                                                 | 216    |
| 11.  | Учетный номер проекта межевания территории                                                                                                                                                        | —      |
| 12.  | Дополнительные сведения об образовании земельного участка                                                                                                                                         | —      |
| 13.  | Сведения о земельных участках (землях общего пользования, территории общего пользования), посредством которых обеспечивается доступ                                                               | :ЗУ342 |
| 14.  | Иные сведения                                                                                                                                                                                     | —      |

**4. Пояснения к сведениям об образуемом земельном участке** :ЗУ216 :  
 обозначение земельного участка

1. —

**1. Сведения о характерных точках границ образуемого земельного участка** :ЗУ217 :  
 обозначение земельного участка

Система координат МСК-31 Зона № 1

| Обозначение характерных точек границ | Координаты, м |   | Метод определения координат | Формулы, примененные для расчета средней квадратической погрешности определения координат характерных точек границ (Mt), с подставленными в такие формулы значениями и итоговые (вычисленные) значения Mt, м | Описание закрепления точки |
|--------------------------------------|---------------|---|-----------------------------|--------------------------------------------------------------------------------------------------------------------------------------------------------------------------------------------------------------|----------------------------|
|                                      | X             | Y |                             |                                                                                                                                                                                                              |                            |
|                                      |               |   |                             |                                                                                                                                                                                                              |                            |

| 1     | 2          | 3            | 4                                                       | 5                                 | 6 |
|-------|------------|--------------|---------------------------------------------------------|-----------------------------------|---|
| н853У | 395 041,14 | 1 331 735,59 | Метод спутниковых геодезических измерений (определений) | $\sqrt{(0,07^2 + 0,07^2)} = 0,10$ | — |
| н858У | 395 045,42 | 1 331 740,15 |                                                         |                                   |   |
| н859У | 395 042,97 | 1 331 742,49 |                                                         |                                   |   |
| 855   | 395 038,58 | 1 331 737,86 |                                                         |                                   |   |
| н853У | 395 041,14 | 1 331 735,59 |                                                         |                                   |   |

**2. Сведения о частях границ образуемого земельного участка** \_\_\_\_\_ :  
 \_\_\_\_\_ :  
 обозначение земельного участка

| Обозначение части границ |       | Горизонтальное проложение (S), м | Описание прохождения части границ | Сведения о согласовании местоположения границ (согласовано/спорное) |
|--------------------------|-------|----------------------------------|-----------------------------------|---------------------------------------------------------------------|
| от т.                    | до т. |                                  |                                   |                                                                     |
| 1                        | 2     | 3                                | 4                                 | 5                                                                   |
| н853У                    | н858У | 6,25                             | —                                 | согласовано                                                         |
| н858У                    | н859У | 3,39                             |                                   |                                                                     |
| н859У                    | 855   | 6,38                             |                                   |                                                                     |
| 855                      | н853У | 3,42                             |                                   |                                                                     |

**3. Сведения о характеристиках образуемого земельного участка** \_\_\_\_\_ :  
 \_\_\_\_\_ :  
 обозначение земельного участка

| № п/п | Наименование характеристики земельного участка                                                                                                              | Значение характеристики                                                     |
|-------|-------------------------------------------------------------------------------------------------------------------------------------------------------------|-----------------------------------------------------------------------------|
| 1     | 2                                                                                                                                                           | 3                                                                           |
| 1.    | Адрес земельного участка                                                                                                                                    | Российская Федерация, Белгородская область, Белгород г                      |
| 1.1.  | Сведения о местоположении земельного участка (при отсутствии адреса) в структурированном в соответствии с федеральной информационной адресной системой виде | —                                                                           |
| 1.2.  | Дополнительные сведения о местоположении земельного участка                                                                                                 | —                                                                           |
| 2.    | Категория земель                                                                                                                                            | Земли населенных пунктов                                                    |
| 3.    | Вид (виды) разрешенного использования                                                                                                                       | Для размещения объектов транспорта. Размещение гаражей для собственных нужд |
| 3.1.  | Дополнительные сведения об использовании земельного участка                                                                                                 | —                                                                           |

| 1                                                               | 2                                                                                                                                                                                                 | 3                                                           |
|-----------------------------------------------------------------|---------------------------------------------------------------------------------------------------------------------------------------------------------------------------------------------------|-------------------------------------------------------------|
| 4.                                                              | Реестровый номер границ территориальной зоны или в случае отсутствия такого реестрового номера ее индивидуальное обозначение (вид, тип, номер, индекс)                                            | —                                                           |
| 5.                                                              | Площадь земельного участка ± величина погрешности определения (вычисления) площади ( $P \pm \Delta P$ ), м <sup>2</sup>                                                                           | 22 ± 2,00                                                   |
| 6.                                                              | Формула, примененная для вычисления предельной погрешности определения площади земельного участка, с подставленными значениями и итоговые (вычисленные) значения                                  | $3,5 * 0,10 * \sqrt{(22,00)} = 2$                           |
| 7.                                                              | Предельный минимальный и максимальный размеры земельного участка ( $P_{\text{мин}}$ и $P_{\text{макс}}$ ), м <sup>2</sup>                                                                         | $P_{\text{мин}} = \text{—}$<br>$P_{\text{макс}} = \text{—}$ |
| 8.                                                              | Кадастровый или иной государственный учетный номер (инвентарный) объекта недвижимости, расположенного на образуемом земельном участке                                                             | —                                                           |
| 9.                                                              | Кадастровые номера исходных земельных участков                                                                                                                                                    | —                                                           |
| 9.1.                                                            | Кадастровый номер входящего в состав земельного участка, представляющего собой единое землепользование (номер контура многоконтурного земельного участка), преобразование которого осуществляется | —                                                           |
| 9.2.                                                            | Кадастровые номера земельных участков, исключаемых из состава измененного (исходного) земельного участка, представляющего собой единое землепользование                                           | —                                                           |
| 9.3.                                                            | Кадастровый или иной государственный учетный номер (инвентарный) объекта недвижимости, расположенного на измененном земельном участке                                                             | —                                                           |
| 10.                                                             | Условный номер земельного участка                                                                                                                                                                 | 217                                                         |
| 11.                                                             | Учетный номер проекта межевания территории                                                                                                                                                        | —                                                           |
| 12.                                                             | Дополнительные сведения об образовании земельного участка                                                                                                                                         | —                                                           |
| 13.                                                             | Сведения о земельных участках (землях общего пользования, территории общего пользования), посредством которых обеспечивается доступ                                                               | :ЗУ342                                                      |
| 14.                                                             | Иные сведения                                                                                                                                                                                     | —                                                           |
| <b>4. Пояснения к сведениям об образуемом земельном участке</b> |                                                                                                                                                                                                   | :ЗУ217<br>: обозначение земельного участка                  |



|    |   |
|----|---|
| 1. | — |
|----|---|

**1. Сведения о характерных точках границ образуемого земельного участка** \_\_\_\_\_ :ЗУ218 \_\_\_\_\_ :  
 обозначение земельного участка

Система координат \_\_\_\_\_ МСК-31 \_\_\_\_\_ Зона № \_\_\_\_\_ 1 \_\_\_\_\_

| Обозначение характерных точек границ | Координаты, м |              | Метод определения координат                             | Формулы, примененные для расчета средней квадратической погрешности определения координат характерных точек границ (Mt), с подставленными в такие формулы значениями и итоговые (вычисленные) значения Mt, м | Описание закрепления точки |
|--------------------------------------|---------------|--------------|---------------------------------------------------------|--------------------------------------------------------------------------------------------------------------------------------------------------------------------------------------------------------------|----------------------------|
|                                      | X             | Y            |                                                         |                                                                                                                                                                                                              |                            |
| 1                                    | 2             | 3            | 4                                                       | 5                                                                                                                                                                                                            | 6                          |
| 855                                  | 395 038,58    | 1 331 737,86 | Метод спутниковых геодезических измерений (определений) | $\sqrt{(0,07^2 + 0,07^2)} = 0,10$                                                                                                                                                                            | —                          |
| н859У                                | 395 042,97    | 1 331 742,49 |                                                         |                                                                                                                                                                                                              |                            |
| н626У                                | 395 040,69    | 1 331 744,63 |                                                         |                                                                                                                                                                                                              |                            |
| 297                                  | 395 036,30    | 1 331 740,09 |                                                         |                                                                                                                                                                                                              |                            |
| 855                                  | 395 038,58    | 1 331 737,86 |                                                         |                                                                                                                                                                                                              |                            |

**2. Сведения о частях границ образуемого земельного участка** \_\_\_\_\_ :ЗУ218 \_\_\_\_\_ :  
 обозначение земельного участка

| Обозначение части границ |       | Горизонтальное проложение (S), м | Описание прохождения части границ | Сведения о согласовании местоположения границ (согласовано/спорное) |
|--------------------------|-------|----------------------------------|-----------------------------------|---------------------------------------------------------------------|
| от т.                    | до т. |                                  |                                   |                                                                     |
| 1                        | 2     | 3                                | 4                                 | 5                                                                   |
| 855                      | н859У | 6,38                             | —                                 | согласовано                                                         |
| н859У                    | н626У | 3,13                             |                                   |                                                                     |
| н626У                    | 297   | 6,32                             |                                   |                                                                     |
| 297                      | 855   | 3,19                             |                                   |                                                                     |

**3. Сведения о характеристиках образуемого земельного участка** \_\_\_\_\_ :ЗУ218 \_\_\_\_\_ :  
 обозначение земельного участка

| № п/п | Наименование характеристики земельного участка | Значение характеристики |
|-------|------------------------------------------------|-------------------------|
| 1     | 2                                              | 3                       |
| 1     | 2                                              | 3                       |

| 1    | 2                                                                                                                                                                                                 | 3                                                                           |
|------|---------------------------------------------------------------------------------------------------------------------------------------------------------------------------------------------------|-----------------------------------------------------------------------------|
| 1.   | Адрес земельного участка                                                                                                                                                                          | Российская Федерация, Белгородская область, Белгород г                      |
| 1.1. | Сведения о местоположении земельного участка (при отсутствии адреса) в структурированном в соответствии с федеральной информационной адресной системой виде                                       | —                                                                           |
| 1.2. | Дополнительные сведения о местоположении земельного участка                                                                                                                                       | —                                                                           |
| 2.   | Категория земель                                                                                                                                                                                  | Земли населенных пунктов                                                    |
| 3.   | Вид (виды) разрешенного использования                                                                                                                                                             | Для размещения объектов транспорта. Размещение гаражей для собственных нужд |
| 3.1. | Дополнительные сведения об использовании земельного участка                                                                                                                                       | —                                                                           |
| 4.   | Реестровый номер границ территориальной зоны или в случае отсутствия такого реестрового номера ее индивидуальное обозначение (вид, тип, номер, индекс)                                            | —                                                                           |
| 5.   | Площадь земельного участка $\pm$ величина погрешности определения (вычисления) площади ( $P \pm \Delta P$ ), м <sup>2</sup>                                                                       | $20 \pm 2,00$                                                               |
| 6.   | Формула, примененная для вычисления предельной погрешности определения площади земельного участка, с подставленными значениями и итоговые (вычисленные) значения                                  | $3,5*0,10*\sqrt{(20,00)} = 2$                                               |
| 7.   | Предельный минимальный и максимальный размеры земельного участка ( $P_{\text{мин}}$ и $P_{\text{макс}}$ ), м <sup>2</sup>                                                                         | $P_{\text{мин}} = \text{—}$<br>$P_{\text{макс}} = \text{—}$                 |
| 8.   | Кадастровый или иной государственный учетный номер (инвентарный) объекта недвижимости, расположенного на образуемом земельном участке                                                             | —                                                                           |
| 9.   | Кадастровые номера исходных земельных участков                                                                                                                                                    | —                                                                           |
| 9.1. | Кадастровый номер входящего в состав земельного участка, представляющего собой единое землепользование (номер контура многоконтурного земельного участка), преобразование которого осуществляется | —                                                                           |
| 9.2. | Кадастровые номера земельных участков, исключаемых из состава измененного (исходного) земельного участка, представляющего собой единое землепользование                                           | —                                                                           |
| 9.3. | Кадастровый или иной государственный учетный номер (инвентарный) объекта недвижимости, расположенного на измененном земельном участке                                                             | —                                                                           |

| 1   | 2                                                                                                                                   | 3      |
|-----|-------------------------------------------------------------------------------------------------------------------------------------|--------|
| 10. | Условный номер земельного участка                                                                                                   | 218    |
| 11. | Учетный номер проекта межевания территории                                                                                          | —      |
| 12. | Дополнительные сведения об образовании земельного участка                                                                           | —      |
| 13. | Сведения о земельных участках (землях общего пользования, территории общего пользования), посредством которых обеспечивается доступ | :ЗУ342 |
| 14. | Иные сведения                                                                                                                       | —      |

**4. Пояснения к сведениям об образуемом земельном участке** \_\_\_\_\_ :ЗУ218 :  
 обозначение земельного участка

1. \_\_\_\_\_

**1. Сведения о характерных точках границ образуемого земельного участка** \_\_\_\_\_ :ЗУ219 :  
 обозначение земельного участка

Система координат \_\_\_\_\_ МСК-31 \_\_\_\_\_ Зона № \_\_\_\_\_ 1 \_\_\_\_\_

| Обозначение характерных точек границ | Координаты, м |              | Метод определения координат                             | Формулы, примененные для расчета средней квадратической погрешности определения координат характерных точек границ (Mt), с подставленными в такие формулы значениями и итоговые (вычисленные) значения Mt, м | Описание закрепления точки |
|--------------------------------------|---------------|--------------|---------------------------------------------------------|--------------------------------------------------------------------------------------------------------------------------------------------------------------------------------------------------------------|----------------------------|
|                                      | X             | Y            |                                                         |                                                                                                                                                                                                              |                            |
| 1                                    | 2             | 3            | 4                                                       | 5                                                                                                                                                                                                            | 6                          |
| н831У                                | 395 069,72    | 1 331 708,22 | Метод спутниковых геодезических измерений (определений) | $\sqrt{(0,07^2 + 0,07^2)} = 0,10$                                                                                                                                                                            | —                          |
| н860У                                | 395 074,02    | 1 331 712,75 |                                                         |                                                                                                                                                                                                              |                            |
| н861У                                | 395 071,44    | 1 331 715,24 |                                                         |                                                                                                                                                                                                              |                            |
| н834У                                | 395 067,14    | 1 331 710,70 |                                                         |                                                                                                                                                                                                              |                            |
| н832У                                | 395 067,23    | 1 331 710,61 |                                                         |                                                                                                                                                                                                              |                            |
| н831У                                | 395 069,72    | 1 331 708,22 |                                                         |                                                                                                                                                                                                              |                            |

**2. Сведения о частях границ образуемого земельного участка** \_\_\_\_\_ :ЗУ219 :  
 обозначение земельного участка

| Обозначение части границ |       | Горизонтальное проложение (S), м | Описание прохождения части границ | Сведения о согласовании местоположения границ (согласовано/спорное) |
|--------------------------|-------|----------------------------------|-----------------------------------|---------------------------------------------------------------------|
| от т.                    | до т. |                                  |                                   |                                                                     |
| 1                        | 2     | 3                                | 4                                 | 5                                                                   |
| н831У                    | н860У | 6,25                             | —                                 | согласовано                                                         |
| н860У                    | н861У | 3,59                             |                                   |                                                                     |
| н861У                    | н834У | 6,25                             |                                   |                                                                     |
| н834У                    | н832У | 0,13                             |                                   |                                                                     |
| н832У                    | н831У | 3,45                             |                                   |                                                                     |

**3. Сведения о характеристиках образуемого земельного участка** \_\_\_\_\_ :ЗУ219 :  
 обозначение земельного участка

| № п/п | Наименование характеристики земельного участка                                                                                                                   | Значение характеристики                                                     |
|-------|------------------------------------------------------------------------------------------------------------------------------------------------------------------|-----------------------------------------------------------------------------|
| 1     | 2                                                                                                                                                                | 3                                                                           |
| 1.    | Адрес земельного участка                                                                                                                                         | Российская Федерация, Белгородская область, Белгород г                      |
| 1.1.  | Сведения о местоположении земельного участка (при отсутствии адреса) в структурированном в соответствии с федеральной информационной адресной системой виде      | —                                                                           |
| 1.2.  | Дополнительные сведения о местоположении земельного участка                                                                                                      | —                                                                           |
| 2.    | Категория земель                                                                                                                                                 | Земли населенных пунктов                                                    |
| 3.    | Вид (виды) разрешенного использования                                                                                                                            | Для размещения объектов транспорта. Размещение гаражей для собственных нужд |
| 3.1.  | Дополнительные сведения об использовании земельного участка                                                                                                      | —                                                                           |
| 4.    | Реестровый номер границ территориальной зоны или в случае отсутствия такого реестрового номера ее индивидуальное обозначение (вид, тип, номер, индекс)           | —                                                                           |
| 5.    | Площадь земельного участка ± величина погрешности определения (вычисления) площади ( $P \pm \Delta P$ ), м <sup>2</sup>                                          | 22 ± 2,00                                                                   |
| 6.    | Формула, примененная для вычисления предельной погрешности определения площади земельного участка, с подставленными значениями и итоговые (вычисленные) значения | $3,5 * 0,10 * \sqrt{(22,00)} = 2$                                           |
| 7.    | Предельный минимальный и максимальный размеры земельного участка (Рмин) и (Рмакс), м <sup>2</sup>                                                                | Рмин = —<br>Рмакс = —                                                       |

| 1    | 2                                                                                                                                                                                                 | 3      |
|------|---------------------------------------------------------------------------------------------------------------------------------------------------------------------------------------------------|--------|
| 8.   | Кадастровый или иной государственный учетный номер (инвентарный) объекта недвижимости, расположенного на образуемом земельном участке                                                             | —      |
| 9.   | Кадастровые номера исходных земельных участков                                                                                                                                                    | —      |
| 9.1. | Кадастровый номер входящего в состав земельного участка, представляющего собой единое землепользование (номер контура многоконтурного земельного участка), преобразование которого осуществляется | —      |
| 9.2. | Кадастровые номера земельных участков, исключаемых из состава измененного (исходного) земельного участка, представляющего собой единое землепользование                                           | —      |
| 9.3. | Кадастровый или иной государственный учетный номер (инвентарный) объекта недвижимости, расположенного на измененном земельном участке                                                             | —      |
| 10.  | Условный номер земельного участка                                                                                                                                                                 | 219    |
| 11.  | Учетный номер проекта межевания территории                                                                                                                                                        | —      |
| 12.  | Дополнительные сведения об образовании земельного участка                                                                                                                                         | —      |
| 13.  | Сведения о земельных участках (землях общего пользования, территории общего пользования), посредством которых обеспечивается доступ                                                               | :ЗУ342 |
| 14.  | Иные сведения                                                                                                                                                                                     | —      |

**4. Пояснения к сведениям об образуемом земельном участке** :ЗУ219 :  
 обозначение земельного участка

1. —

**1. Сведения о характерных точках границ образуемого земельного участка** :ЗУ220 :  
 обозначение земельного участка

Система координат МСК-31 Зона № 1

| Обозначение характерных точек границ | Координаты, м |   | Метод определения координат | Формулы, примененные для расчета средней квадратической погрешности определения координат характерных точек границ (Mt), с подставленными в такие формулы значениями и итоговые (вычисленные) значения Mt, м | Описание закрепления точки |
|--------------------------------------|---------------|---|-----------------------------|--------------------------------------------------------------------------------------------------------------------------------------------------------------------------------------------------------------|----------------------------|
|                                      | X             | Y |                             |                                                                                                                                                                                                              |                            |
|                                      |               |   |                             |                                                                                                                                                                                                              |                            |

| 1     | 2          | 3            | 4                                                       | 5                                 | 6 |
|-------|------------|--------------|---------------------------------------------------------|-----------------------------------|---|
| н834У | 395 067,14 | 1 331 710,70 | Метод спутниковых геодезических измерений (определений) | $\sqrt{(0,07^2 + 0,07^2)} = 0,10$ | — |
| н861У | 395 071,44 | 1 331 715,24 |                                                         |                                   |   |
| н862У | 395 069,16 | 1 331 717,42 |                                                         |                                   |   |
| н835У | 395 064,90 | 1 331 712,84 |                                                         |                                   |   |
| н834У | 395 067,14 | 1 331 710,70 |                                                         |                                   |   |

**2. Сведения о частях границ образуемого земельного участка** \_\_\_\_\_ :ЗУ220 \_\_\_\_\_ :  
 обозначение земельного участка

| Обозначение части границ |       | Горизонтальное проложение (S), м | Описание прохождения части границ | Сведения о согласовании местоположения границ (согласовано/спорное) |
|--------------------------|-------|----------------------------------|-----------------------------------|---------------------------------------------------------------------|
| от т.                    | до т. |                                  |                                   |                                                                     |
| 1                        | 2     | 3                                | 4                                 | 5                                                                   |
| н834У                    | н861У | 6,25                             | —                                 | согласовано                                                         |
| н861У                    | н862У | 3,15                             |                                   |                                                                     |
| н862У                    | н835У | 6,25                             |                                   |                                                                     |
| н835У                    | н834У | 3,10                             |                                   |                                                                     |

**3. Сведения о характеристиках образуемого земельного участка** \_\_\_\_\_ :ЗУ220 \_\_\_\_\_ :  
 обозначение земельного участка

| № п/п | Наименование характеристики земельного участка                                                                                                              | Значение характеристики                                                     |
|-------|-------------------------------------------------------------------------------------------------------------------------------------------------------------|-----------------------------------------------------------------------------|
| 1     | 2                                                                                                                                                           | 3                                                                           |
| 1.    | Адрес земельного участка                                                                                                                                    | Российская Федерация, Белгородская область, Белгород г                      |
| 1.1.  | Сведения о местоположении земельного участка (при отсутствии адреса) в структурированном в соответствии с федеральной информационной адресной системой виде | —                                                                           |
| 1.2.  | Дополнительные сведения о местоположении земельного участка                                                                                                 | —                                                                           |
| 2.    | Категория земель                                                                                                                                            | Земли населенных пунктов                                                    |
| 3.    | Вид (виды) разрешенного использования                                                                                                                       | Для размещения объектов транспорта. Размещение гаражей для собственных нужд |
| 3.1.  | Дополнительные сведения об использовании земельного участка                                                                                                 | —                                                                           |

| 1                                                               | 2                                                                                                                                                                                                 | 3                                                           |
|-----------------------------------------------------------------|---------------------------------------------------------------------------------------------------------------------------------------------------------------------------------------------------|-------------------------------------------------------------|
| 4.                                                              | Реестровый номер границ территориальной зоны или в случае отсутствия такого реестрового номера ее индивидуальное обозначение (вид, тип, номер, индекс)                                            | —                                                           |
| 5.                                                              | Площадь земельного участка ± величина погрешности определения (вычисления) площади ( $P \pm \Delta P$ ), м <sup>2</sup>                                                                           | 20 ± 2,00                                                   |
| 6.                                                              | Формула, примененная для вычисления предельной погрешности определения площади земельного участка, с подставленными значениями и итоговые (вычисленные) значения                                  | $3,5*0,10*\sqrt{(20,00)} = 2$                               |
| 7.                                                              | Предельный минимальный и максимальный размеры земельного участка ( $P_{\text{мин}}$ и $P_{\text{макс}}$ ), м <sup>2</sup>                                                                         | $P_{\text{мин}} = \text{—}$<br>$P_{\text{макс}} = \text{—}$ |
| 8.                                                              | Кадастровый или иной государственный учетный номер (инвентарный) объекта недвижимости, расположенного на образуемом земельном участке                                                             | —                                                           |
| 9.                                                              | Кадастровые номера исходных земельных участков                                                                                                                                                    | —                                                           |
| 9.1.                                                            | Кадастровый номер входящего в состав земельного участка, представляющего собой единое землепользование (номер контура многоконтурного земельного участка), преобразование которого осуществляется | —                                                           |
| 9.2.                                                            | Кадастровые номера земельных участков, исключаемых из состава измененного (исходного) земельного участка, представляющего собой единое землепользование                                           | —                                                           |
| 9.3.                                                            | Кадастровый или иной государственный учетный номер (инвентарный) объекта недвижимости, расположенного на измененном земельном участке                                                             | —                                                           |
| 10.                                                             | Условный номер земельного участка                                                                                                                                                                 | 220                                                         |
| 11.                                                             | Учетный номер проекта межевания территории                                                                                                                                                        | —                                                           |
| 12.                                                             | Дополнительные сведения об образовании земельного участка                                                                                                                                         | —                                                           |
| 13.                                                             | Сведения о земельных участках (землях общего пользования, территории общего пользования), посредством которых обеспечивается доступ                                                               | :ЗУ342                                                      |
| 14.                                                             | Иные сведения                                                                                                                                                                                     | —                                                           |
| <b>4. Пояснения к сведениям об образуемом земельном участке</b> |                                                                                                                                                                                                   | :ЗУ220 :<br>_____ :<br>обозначение земельного участка       |

1. \_\_\_\_\_

**1. Сведения о характерных точках границ образуемого земельного участка** \_\_\_\_\_ :ЗУ221 \_\_\_\_\_ :  
 обозначение земельного участка

Система координат \_\_\_\_\_ МСК-31 \_\_\_\_\_ Зона № \_\_\_\_\_ 1 \_\_\_\_\_

| Обозначение характерных точек границ | Координаты, м |              | Метод определения координат                             | Формулы, примененные для расчета средней квадратической погрешности определения координат характерных точек границ (Mt), с подставленными в такие формулы значениями и итоговые (вычисленные) значения Mt, м | Описание закрепления точки |
|--------------------------------------|---------------|--------------|---------------------------------------------------------|--------------------------------------------------------------------------------------------------------------------------------------------------------------------------------------------------------------|----------------------------|
|                                      | X             | Y            |                                                         |                                                                                                                                                                                                              |                            |
| 1                                    | 2             | 3            | 4                                                       | 5                                                                                                                                                                                                            | 6                          |
| н862У                                | 395 069,16    | 1 331 717,42 | Метод спутниковых геодезических измерений (определений) | $\sqrt{(0,07^2 + 0,07^2)} = 0,10$                                                                                                                                                                            | —                          |
| н618У                                | 395 066,76    | 1 331 719,74 |                                                         |                                                                                                                                                                                                              |                            |
| н622У                                | 395 062,43    | 1 331 715,18 |                                                         |                                                                                                                                                                                                              |                            |
| н837У                                | 395 062,57    | 1 331 715,05 |                                                         |                                                                                                                                                                                                              |                            |
| н835У                                | 395 064,90    | 1 331 712,84 |                                                         |                                                                                                                                                                                                              |                            |
| н862У                                | 395 069,16    | 1 331 717,42 |                                                         |                                                                                                                                                                                                              |                            |

**2. Сведения о частях границ образуемого земельного участка** \_\_\_\_\_ :ЗУ221 \_\_\_\_\_ :  
 обозначение земельного участка

| Обозначение части границ |       | Горизонтальное проложение (S), м | Описание прохождения части границ | Сведения о согласовании местоположения границ (согласовано/спорное) |
|--------------------------|-------|----------------------------------|-----------------------------------|---------------------------------------------------------------------|
| от т.                    | до т. |                                  |                                   |                                                                     |
| 1                        | 2     | 3                                | 4                                 | 5                                                                   |
| н862У                    | н618У | 3,34                             | —                                 | согласовано                                                         |
| н618У                    | н622У | 6,29                             |                                   |                                                                     |
| н622У                    | н837У | 0,19                             |                                   |                                                                     |
| н837У                    | н835У | 3,21                             |                                   |                                                                     |
| н835У                    | н862У | 6,25                             |                                   |                                                                     |



| 3. Сведения о характеристиках образуемого земельного участка _____:ЗУ221 _____: |                                                                                                                                                                                                   |                                                                             |
|---------------------------------------------------------------------------------|---------------------------------------------------------------------------------------------------------------------------------------------------------------------------------------------------|-----------------------------------------------------------------------------|
| _____ обозначение земельного участка                                            |                                                                                                                                                                                                   |                                                                             |
| № п/п                                                                           | Наименование характеристики земельного участка                                                                                                                                                    | Значение характеристики                                                     |
| 1                                                                               | 2                                                                                                                                                                                                 | 3                                                                           |
| 1.                                                                              | Адрес земельного участка                                                                                                                                                                          | Российская Федерация, Белгородская область, Белгород г                      |
| 1.1.                                                                            | Сведения о местоположении земельного участка (при отсутствии адреса) в структурированном в соответствии с федеральной информационной адресной системой виде                                       | —                                                                           |
| 1.2.                                                                            | Дополнительные сведения о местоположении земельного участка                                                                                                                                       | —                                                                           |
| 2.                                                                              | Категория земель                                                                                                                                                                                  | Земли населенных пунктов                                                    |
| 3.                                                                              | Вид (виды) разрешенного использования                                                                                                                                                             | Для размещения объектов транспорта. Размещение гаражей для собственных нужд |
| 3.1.                                                                            | Дополнительные сведения об использовании земельного участка                                                                                                                                       | —                                                                           |
| 4.                                                                              | Реестровый номер границ территориальной зоны или в случае отсутствия такого реестрового номера ее индивидуальное обозначение (вид, тип, номер, индекс)                                            | —                                                                           |
| 5.                                                                              | Площадь земельного участка ± величина погрешности определения (вычисления) площади ( $P \pm \Delta P$ ), м <sup>2</sup>                                                                           | 21 ± 2,00                                                                   |
| 6.                                                                              | Формула, примененная для вычисления предельной погрешности определения площади земельного участка, с подставленными значениями и итоговые (вычисленные) значения                                  | $3,5*0,10*\sqrt{(21,00)} = 2$                                               |
| 7.                                                                              | Предельный минимальный и максимальный размеры земельного участка ( $R_{\text{мин}}$ и $R_{\text{макс}}$ ), м <sup>2</sup>                                                                         | $R_{\text{мин}} = \text{—}$<br>$R_{\text{макс}} = \text{—}$                 |
| 8.                                                                              | Кадастровый или иной государственный учетный номер (инвентарный) объекта недвижимости, расположенного на образуемом земельном участке                                                             | —                                                                           |
| 9.                                                                              | Кадастровые номера исходных земельных участков                                                                                                                                                    | —                                                                           |
| 9.1.                                                                            | Кадастровый номер входящего в состав земельного участка, представляющего собой единое землепользование (номер контура многоконтурного земельного участка), преобразование которого осуществляется | —                                                                           |
| 9.2.                                                                            | Кадастровые номера земельных участков, исключаемых из состава измененного (исходного) земельного участка, представляющего собой единое землепользование                                           | —                                                                           |

| 1    | 2                                                                                                                                     | 3      |
|------|---------------------------------------------------------------------------------------------------------------------------------------|--------|
| 9.3. | Кадастровый или иной государственный учетный номер (инвентарный) объекта недвижимости, расположенного на измененном земельном участке | —      |
| 10.  | Условный номер земельного участка                                                                                                     | 221    |
| 11.  | Учетный номер проекта межевания территории                                                                                            | —      |
| 12.  | Дополнительные сведения об образовании земельного участка                                                                             | —      |
| 13.  | Сведения о земельных участках (землях общего пользования, территории общего пользования), посредством которых обеспечивается доступ   | :ЗУ342 |
| 14.  | Иные сведения                                                                                                                         | —      |

**4. Пояснения к сведениям об образуемом земельном участке** \_\_\_\_\_ :ЗУ221 \_\_\_\_\_ :  
 обозначение земельного участка

1. \_\_\_\_\_

**1. Сведения о характерных точках границ образуемого земельного участка** \_\_\_\_\_ :ЗУ222 \_\_\_\_\_ :  
 обозначение земельного участка

Система координат \_\_\_\_\_ МСК-31 \_\_\_\_\_ Зона № \_\_\_\_\_ 1 \_\_\_\_\_

| Обозначение характерных точек границ | Координаты, м |              | Метод определения координат                             | Формулы, примененные для расчета средней квадратической погрешности определения координат характерных точек границ (Mt), с подставленными в такие формулы значениями и итоговые (вычисленные) значения Mt, м | Описание закрепления точки |
|--------------------------------------|---------------|--------------|---------------------------------------------------------|--------------------------------------------------------------------------------------------------------------------------------------------------------------------------------------------------------------|----------------------------|
|                                      | X             | Y            |                                                         |                                                                                                                                                                                                              |                            |
| 1                                    | 2             | 3            | 4                                                       | 5                                                                                                                                                                                                            | 6                          |
| н619У                                | 395 064,49    | 1 331 721,93 | Метод спутниковых геодезических измерений (определений) | $\sqrt{(0,07^2 + 0,07^2)} = 0,10$                                                                                                                                                                            | —                          |
| н863У                                | 395 062,16    | 1 331 724,17 |                                                         |                                                                                                                                                                                                              |                            |
| н842У                                | 395 057,83    | 1 331 719,60 |                                                         |                                                                                                                                                                                                              |                            |
| н840У                                | 395 057,91    | 1 331 719,52 |                                                         |                                                                                                                                                                                                              |                            |
| н620У                                | 395 060,16    | 1 331 717,36 |                                                         |                                                                                                                                                                                                              |                            |

| 1     | 2          | 3            | 4                                                       | 5                                 | 6 |
|-------|------------|--------------|---------------------------------------------------------|-----------------------------------|---|
| н619У | 395 064,49 | 1 331 721,93 | Метод спутниковых геодезических измерений (определений) | $\sqrt{(0,07^2 + 0,07^2)} = 0,10$ | — |

**2. Сведения о частях границ образуемого земельного участка** \_\_\_\_\_ :ЗУ222 \_\_\_\_\_ :  
 обозначение земельного участка

| Обозначение части границ |       | Горизонтальное проложение (S), м | Описание прохождения части границ | Сведения о согласовании местоположения границ (согласовано/спорное) |
|--------------------------|-------|----------------------------------|-----------------------------------|---------------------------------------------------------------------|
| от т.                    | до т. |                                  |                                   |                                                                     |
| 1                        | 2     | 3                                | 4                                 | 5                                                                   |
| н619У                    | н863У | 3,23                             | —                                 | согласовано                                                         |
| н863У                    | н842У | 6,30                             |                                   |                                                                     |
| н842У                    | н840У | 0,11                             |                                   |                                                                     |
| н840У                    | н620У | 3,12                             |                                   |                                                                     |
| н620У                    | н619У | 6,30                             |                                   |                                                                     |

**3. Сведения о характеристиках образуемого земельного участка** \_\_\_\_\_ :ЗУ222 \_\_\_\_\_ :  
 обозначение земельного участка

| № п/п | Наименование характеристики земельного участка                                                                                                                   | Значение характеристики                                                     |
|-------|------------------------------------------------------------------------------------------------------------------------------------------------------------------|-----------------------------------------------------------------------------|
| 1     | 2                                                                                                                                                                | 3                                                                           |
| 1.    | Адрес земельного участка                                                                                                                                         | Российская Федерация, Белгородская область, Белгород г                      |
| 1.1.  | Сведения о местоположении земельного участка (при отсутствии адреса) в структурированном в соответствии с федеральной информационной адресной системой виде      | —                                                                           |
| 1.2.  | Дополнительные сведения о местоположении земельного участка                                                                                                      | —                                                                           |
| 2.    | Категория земель                                                                                                                                                 | Земли населенных пунктов                                                    |
| 3.    | Вид (виды) разрешенного использования                                                                                                                            | Для размещения объектов транспорта. Размещение гаражей для собственных нужд |
| 3.1.  | Дополнительные сведения об использовании земельного участка                                                                                                      | —                                                                           |
| 4.    | Реестровый номер границ территориальной зоны или в случае отсутствия такого реестрового номера ее индивидуальное обозначение (вид, тип, номер, индекс)           | —                                                                           |
| 5.    | Площадь земельного участка ± величина погрешности определения (вычисления) площади ( $P \pm \Delta P$ ), м <sup>2</sup>                                          | $20 \pm 2,00$                                                               |
| 6.    | Формула, примененная для вычисления предельной погрешности определения площади земельного участка, с подставленными значениями и итоговые (вычисленные) значения | $3,5 * 0,10 * \sqrt{(20,00)} = 2$                                           |

| 1                                                               | 2                                                                                                                                                                                                 | 3                              |
|-----------------------------------------------------------------|---------------------------------------------------------------------------------------------------------------------------------------------------------------------------------------------------|--------------------------------|
| 7.                                                              | Предельный минимальный и максимальный размеры земельного участка (Рмин) и (Рмакс), м <sup>2</sup>                                                                                                 | Рмин = —<br>Рмакс = —          |
| 8.                                                              | Кадастровый или иной государственный учетный номер (инвентарный) объекта недвижимости, расположенного на образуемом земельном участке                                                             | —                              |
| 9.                                                              | Кадастровые номера исходных земельных участков                                                                                                                                                    | —                              |
| 9.1.                                                            | Кадастровый номер входящего в состав земельного участка, представляющего собой единое землепользование (номер контура многоконтурного земельного участка), преобразование которого осуществляется | —                              |
| 9.2.                                                            | Кадастровые номера земельных участков, исключаемых из состава измененного (исходного) земельного участка, представляющего собой единое землепользование                                           | —                              |
| 9.3.                                                            | Кадастровый или иной государственный учетный номер (инвентарный) объекта недвижимости, расположенного на измененном земельном участке                                                             | —                              |
| 10.                                                             | Условный номер земельного участка                                                                                                                                                                 | 222                            |
| 11.                                                             | Учетный номер проекта межевания территории                                                                                                                                                        | —                              |
| 12.                                                             | Дополнительные сведения об образовании земельного участка                                                                                                                                         | —                              |
| 13.                                                             | Сведения о земельных участках (землях общего пользования, территории общего пользования), посредством которых обеспечивается доступ                                                               | :ЗУ342                         |
| 14.                                                             | Иные сведения                                                                                                                                                                                     | —                              |
| <b>4. Пояснения к сведениям об образуемом земельном участке</b> |                                                                                                                                                                                                   | :ЗУ222                         |
|                                                                 |                                                                                                                                                                                                   | обозначение земельного участка |
| 1.                                                              |                                                                                                                                                                                                   | —                              |

**1. Сведения о характерных точках границ образуемого земельного участка** \_\_\_\_\_ :ЗУ223 \_\_\_\_\_ :  
 обозначение земельного участка

Система координат \_\_\_\_\_ МСК-31 \_\_\_\_\_ Зона № \_\_\_\_\_ 1 \_\_\_\_\_

| Обозначение характерных точек границ | Координаты, м |              | Метод определения координат                             | Формулы, примененные для расчета средней квадратической погрешности определения координат характерных точек границ (Mt), с подставленными в такие формулы значениями и итоговые (вычисленные) значения Mt, м | Описание закрепления точки |
|--------------------------------------|---------------|--------------|---------------------------------------------------------|--------------------------------------------------------------------------------------------------------------------------------------------------------------------------------------------------------------|----------------------------|
|                                      | X             | Y            |                                                         |                                                                                                                                                                                                              |                            |
| 1                                    | 2             | 3            | 4                                                       | 5                                                                                                                                                                                                            | 6                          |
| 407                                  | 395 057,42    | 1 331 728,59 | Метод спутниковых геодезических измерений (определений) | $\sqrt{(0,07^2 + 0,07^2)} = 0,10$                                                                                                                                                                            | —                          |
| 406                                  | 395 053,13    | 1 331 724,17 |                                                         |                                                                                                                                                                                                              |                            |
| н845У                                | 395 055,40    | 1 331 721,90 |                                                         |                                                                                                                                                                                                              |                            |
| н864У                                | 395 059,76    | 1 331 726,48 |                                                         |                                                                                                                                                                                                              |                            |
| 407                                  | 395 057,42    | 1 331 728,59 |                                                         |                                                                                                                                                                                                              |                            |

**2. Сведения о частях границ образуемого земельного участка** \_\_\_\_\_ :ЗУ223 \_\_\_\_\_ :  
 обозначение земельного участка

| Обозначение части границ |       | Горизонтальное проложение (S), м | Описание прохождения части границ | Сведения о согласовании местоположения границ (согласовано/спорное) |
|--------------------------|-------|----------------------------------|-----------------------------------|---------------------------------------------------------------------|
| от т.                    | до т. |                                  |                                   |                                                                     |
| 1                        | 2     | 3                                | 4                                 | 5                                                                   |
| 407                      | 406   | 6,16                             | —                                 | согласовано                                                         |
| 406                      | н845У | 3,21                             |                                   |                                                                     |
| н845У                    | н864У | 6,32                             |                                   |                                                                     |
| н864У                    | 407   | 3,15                             |                                   |                                                                     |

**3. Сведения о характеристиках образуемого земельного участка** \_\_\_\_\_ :ЗУ223 \_\_\_\_\_ :  
 обозначение земельного участка

| № п/п | Наименование характеристики земельного участка | Значение характеристики |
|-------|------------------------------------------------|-------------------------|
| 1     | 2                                              | 3                       |
|       |                                                |                         |

| 1    | 2                                                                                                                                                                                                 | 3                                                                           |
|------|---------------------------------------------------------------------------------------------------------------------------------------------------------------------------------------------------|-----------------------------------------------------------------------------|
| 1.   | Адрес земельного участка                                                                                                                                                                          | Российская Федерация, Белгородская область, Белгород г                      |
| 1.1. | Сведения о местоположении земельного участка (при отсутствии адреса) в структурированном в соответствии с федеральной информационной адресной системой виде                                       | —                                                                           |
| 1.2. | Дополнительные сведения о местоположении земельного участка                                                                                                                                       | —                                                                           |
| 2.   | Категория земель                                                                                                                                                                                  | Земли населенных пунктов                                                    |
| 3.   | Вид (виды) разрешенного использования                                                                                                                                                             | Для размещения объектов транспорта. Размещение гаражей для собственных нужд |
| 3.1. | Дополнительные сведения об использовании земельного участка                                                                                                                                       | —                                                                           |
| 4.   | Реестровый номер границ территориальной зоны или в случае отсутствия такого реестрового номера ее индивидуальное обозначение (вид, тип, номер, индекс)                                            | —                                                                           |
| 5.   | Площадь земельного участка $\pm$ величина погрешности определения (вычисления) площади ( $P \pm \Delta P$ ), м <sup>2</sup>                                                                       | $20 \pm 2,00$                                                               |
| 6.   | Формула, примененная для вычисления предельной погрешности определения площади земельного участка, с подставленными значениями и итоговые (вычисленные) значения                                  | $3,5*0,10*\sqrt{(20,00)} = 2$                                               |
| 7.   | Предельный минимальный и максимальный размеры земельного участка ( $P_{\text{мин}}$ и $P_{\text{макс}}$ ), м <sup>2</sup>                                                                         | $P_{\text{мин}} = \text{—}$<br>$P_{\text{макс}} = \text{—}$                 |
| 8.   | Кадастровый или иной государственный учетный номер (инвентарный) объекта недвижимости, расположенного на образуемом земельном участке                                                             | 31:16:0210027:378                                                           |
| 9.   | Кадастровые номера исходных земельных участков                                                                                                                                                    | —                                                                           |
| 9.1. | Кадастровый номер входящего в состав земельного участка, представляющего собой единое землепользование (номер контура многоконтурного земельного участка), преобразование которого осуществляется | —                                                                           |
| 9.2. | Кадастровые номера земельных участков, исключаемых из состава измененного (исходного) земельного участка, представляющего собой единое землепользование                                           | —                                                                           |
| 9.3. | Кадастровый или иной государственный учетный номер (инвентарный) объекта недвижимости, расположенного на измененном земельном участке                                                             | —                                                                           |

| 1   | 2                                                                                                                                   | 3      |
|-----|-------------------------------------------------------------------------------------------------------------------------------------|--------|
| 10. | Условный номер земельного участка                                                                                                   | 223    |
| 11. | Учетный номер проекта межевания территории                                                                                          | —      |
| 12. | Дополнительные сведения об образовании земельного участка                                                                           | —      |
| 13. | Сведения о земельных участках (землях общего пользования, территории общего пользования), посредством которых обеспечивается доступ | :ЗУ342 |
| 14. | Иные сведения                                                                                                                       | —      |

**4. Пояснения к сведениям об образуемом земельном участке** \_\_\_\_\_ :ЗУ223 :  
 обозначение земельного участка

1. \_\_\_\_\_

**1. Сведения о характерных точках границ образуемого земельного участка** \_\_\_\_\_ :ЗУ224 :  
 обозначение земельного участка

Система координат \_\_\_\_\_ МСК-31 \_\_\_\_\_ Зона № \_\_\_\_\_ 1 \_\_\_\_\_

| Обозначение характерных точек границ | Координаты, м |              | Метод определения координат                             | Формулы, примененные для расчета средней квадратической погрешности определения координат характерных точек границ (Mt), с подставленными в такие формулы значениями и итоговые (вычисленные) значения Mt, м | Описание закрепления точки |
|--------------------------------------|---------------|--------------|---------------------------------------------------------|--------------------------------------------------------------------------------------------------------------------------------------------------------------------------------------------------------------|----------------------------|
|                                      | X             | Y            |                                                         |                                                                                                                                                                                                              |                            |
| 1                                    | 2             | 3            | 4                                                       | 5                                                                                                                                                                                                            | 6                          |
| н863У                                | 395 062,16    | 1 331 724,17 | Метод спутниковых геодезических измерений (определений) | $\sqrt{(0,07^2 + 0,07^2)} = 0,10$                                                                                                                                                                            | —                          |
| н864У                                | 395 059,76    | 1 331 726,48 |                                                         |                                                                                                                                                                                                              |                            |
| н845У                                | 395 055,40    | 1 331 721,90 |                                                         |                                                                                                                                                                                                              |                            |
| н843У                                | 395 055,50    | 1 331 721,81 |                                                         |                                                                                                                                                                                                              |                            |
| н842У                                | 395 057,83    | 1 331 719,60 |                                                         |                                                                                                                                                                                                              |                            |
| н863У                                | 395 062,16    | 1 331 724,17 |                                                         |                                                                                                                                                                                                              |                            |

**2. Сведения о частях границ образуемого земельного участка** \_\_\_\_\_ :ЗУ224 \_\_\_\_\_ :  
 обозначение земельного участка

| Обозначение части границ |       | Горизонтальное проложение (S), м | Описание прохождения части границ | Сведения о согласовании местоположения границ (согласовано/спорное) |
|--------------------------|-------|----------------------------------|-----------------------------------|---------------------------------------------------------------------|
| от т.                    | до т. |                                  |                                   |                                                                     |
| 1                        | 2     | 3                                | 4                                 | 5                                                                   |
| н863У                    | н864У | 3,33                             | —                                 | согласовано                                                         |
| н864У                    | н845У | 6,32                             |                                   |                                                                     |
| н845У                    | н843У | 0,13                             |                                   |                                                                     |
| н843У                    | н842У | 3,21                             |                                   |                                                                     |
| н842У                    | н863У | 6,30                             |                                   |                                                                     |

**3. Сведения о характеристиках образуемого земельного участка** \_\_\_\_\_ :ЗУ224 \_\_\_\_\_ :  
 обозначение земельного участка

| № п/п | Наименование характеристики земельного участка                                                                                                                   | Значение характеристики                                                     |
|-------|------------------------------------------------------------------------------------------------------------------------------------------------------------------|-----------------------------------------------------------------------------|
| 1     | 2                                                                                                                                                                | 3                                                                           |
| 1.    | Адрес земельного участка                                                                                                                                         | Российская Федерация, Белгородская область, Белгород г                      |
| 1.1.  | Сведения о местоположении земельного участка (при отсутствии адреса) в структурированном в соответствии с федеральной информационной адресной системой виде      | —                                                                           |
| 1.2.  | Дополнительные сведения о местоположении земельного участка                                                                                                      | —                                                                           |
| 2.    | Категория земель                                                                                                                                                 | Земли населенных пунктов                                                    |
| 3.    | Вид (виды) разрешенного использования                                                                                                                            | Для размещения объектов транспорта. Размещение гаражей для собственных нужд |
| 3.1.  | Дополнительные сведения об использовании земельного участка                                                                                                      | —                                                                           |
| 4.    | Реестровый номер границ территориальной зоны или в случае отсутствия такого реестрового номера ее индивидуальное обозначение (вид, тип, номер, индекс)           | —                                                                           |
| 5.    | Площадь земельного участка ± величина погрешности определения (вычисления) площади ( $P \pm \Delta P$ ), м <sup>2</sup>                                          | $21 \pm 2,00$                                                               |
| 6.    | Формула, примененная для вычисления предельной погрешности определения площади земельного участка, с подставленными значениями и итоговые (вычисленные) значения | $3,5 * 0,10 * \sqrt{(21,00)} = 2$                                           |
| 7.    | Предельный минимальный и максимальный размеры земельного участка (Рмин) и (Рмакс), м <sup>2</sup>                                                                | Рмин = —<br>Рмакс = —                                                       |



| 1                                                                             | 2                                                                                                                                                                                                 | 3                                                   |                             |                                                                                                                                                                                                              |                            |
|-------------------------------------------------------------------------------|---------------------------------------------------------------------------------------------------------------------------------------------------------------------------------------------------|-----------------------------------------------------|-----------------------------|--------------------------------------------------------------------------------------------------------------------------------------------------------------------------------------------------------------|----------------------------|
| 8.                                                                            | Кадастровый или иной государственный учетный номер (инвентарный) объекта недвижимости, расположенного на образуемом земельном участке                                                             | —                                                   |                             |                                                                                                                                                                                                              |                            |
| 9.                                                                            | Кадастровые номера исходных земельных участков                                                                                                                                                    | —                                                   |                             |                                                                                                                                                                                                              |                            |
| 9.1.                                                                          | Кадастровый номер входящего в состав земельного участка, представляющего собой единое землепользование (номер контура многоконтурного земельного участка), преобразование которого осуществляется | —                                                   |                             |                                                                                                                                                                                                              |                            |
| 9.2.                                                                          | Кадастровые номера земельных участков, исключаемых из состава измененного (исходного) земельного участка, представляющего собой единое землепользование                                           | —                                                   |                             |                                                                                                                                                                                                              |                            |
| 9.3.                                                                          | Кадастровый или иной государственный учетный номер (инвентарный) объекта недвижимости, расположенного на измененном земельном участке                                                             | —                                                   |                             |                                                                                                                                                                                                              |                            |
| 10.                                                                           | Условный номер земельного участка                                                                                                                                                                 | 224                                                 |                             |                                                                                                                                                                                                              |                            |
| 11.                                                                           | Учетный номер проекта межевания территории                                                                                                                                                        | —                                                   |                             |                                                                                                                                                                                                              |                            |
| 12.                                                                           | Дополнительные сведения об образовании земельного участка                                                                                                                                         | —                                                   |                             |                                                                                                                                                                                                              |                            |
| 13.                                                                           | Сведения о земельных участках (землях общего пользования, территории общего пользования), посредством которых обеспечивается доступ                                                               | :ЗУ342                                              |                             |                                                                                                                                                                                                              |                            |
| 14.                                                                           | Иные сведения                                                                                                                                                                                     | —                                                   |                             |                                                                                                                                                                                                              |                            |
| <b>4. Пояснения к сведениям об образуемом земельном участке</b>               |                                                                                                                                                                                                   | :ЗУ224<br>_____ :<br>обозначение земельного участка |                             |                                                                                                                                                                                                              |                            |
| 1.                                                                            | —                                                                                                                                                                                                 |                                                     |                             |                                                                                                                                                                                                              |                            |
| <b>1. Сведения о характерных точках границ образуемого земельного участка</b> |                                                                                                                                                                                                   | :ЗУ225<br>_____ :<br>обозначение земельного участка |                             |                                                                                                                                                                                                              |                            |
| Система координат _____                                                       |                                                                                                                                                                                                   | МСК-31                                              |                             |                                                                                                                                                                                                              |                            |
|                                                                               |                                                                                                                                                                                                   | Зона № _____                                        |                             |                                                                                                                                                                                                              |                            |
|                                                                               |                                                                                                                                                                                                   | 1                                                   |                             |                                                                                                                                                                                                              |                            |
| Обозначение характерных точек границ                                          | Координаты, м                                                                                                                                                                                     |                                                     | Метод определения координат | Формулы, примененные для расчета средней квадратической погрешности определения координат характерных точек границ (Mt), с подставленными в такие формулы значениями и итоговые (вычисленные) значения Mt, м | Описание закрепления точки |
|                                                                               | X                                                                                                                                                                                                 | Y                                                   |                             |                                                                                                                                                                                                              |                            |

| 1     | 2          | 3            | 4                                                       | 5                                 | 6 |
|-------|------------|--------------|---------------------------------------------------------|-----------------------------------|---|
| н281У | 395 009,63 | 1 331 805,12 | Метод спутниковых геодезических измерений (определений) | $\sqrt{(0,07^2 + 0,07^2)} = 0,10$ | — |
| н285У | 395 005,34 | 1 331 800,71 |                                                         |                                   |   |
| н865У | 395 007,61 | 1 331 798,50 |                                                         |                                   |   |
| н866У | 395 011,91 | 1 331 802,91 |                                                         |                                   |   |
| н281У | 395 009,63 | 1 331 805,12 |                                                         |                                   |   |

**2. Сведения о частях границ образуемого земельного участка** \_\_\_\_\_ :ЗУ225 \_\_\_\_\_ :  
 обозначение земельного участка

| Обозначение части границ |       | Горизонтальное проложение (S), м | Описание прохождения части границ | Сведения о согласовании местоположения границ (согласовано/спорное) |
|--------------------------|-------|----------------------------------|-----------------------------------|---------------------------------------------------------------------|
| от т.                    | до т. |                                  |                                   |                                                                     |
| 1                        | 2     | 3                                | 4                                 | 5                                                                   |
| н281У                    | н285У | 6,15                             | —                                 | согласовано                                                         |
| н285У                    | н865У | 3,17                             |                                   |                                                                     |
| н865У                    | н866У | 6,16                             |                                   |                                                                     |
| н866У                    | н281У | 3,18                             |                                   |                                                                     |

**3. Сведения о характеристиках образуемого земельного участка** \_\_\_\_\_ :ЗУ225 \_\_\_\_\_ :  
 обозначение земельного участка

| № п/п | Наименование характеристики земельного участка                                                                                                              | Значение характеристики                                                     |
|-------|-------------------------------------------------------------------------------------------------------------------------------------------------------------|-----------------------------------------------------------------------------|
| 1     | 2                                                                                                                                                           | 3                                                                           |
| 1.    | Адрес земельного участка                                                                                                                                    | Российская Федерация, Белгородская область, Белгород г                      |
| 1.1.  | Сведения о местоположении земельного участка (при отсутствии адреса) в структурированном в соответствии с федеральной информационной адресной системой виде | —                                                                           |
| 1.2.  | Дополнительные сведения о местоположении земельного участка                                                                                                 | —                                                                           |
| 2.    | Категория земель                                                                                                                                            | Земли населенных пунктов                                                    |
| 3.    | Вид (виды) разрешенного использования                                                                                                                       | Для размещения объектов транспорта. Размещение гаражей для собственных нужд |
| 3.1.  | Дополнительные сведения об использовании земельного участка                                                                                                 | —                                                                           |

| 1                                                               | 2                                                                                                                                                                                                 | 3                                          |
|-----------------------------------------------------------------|---------------------------------------------------------------------------------------------------------------------------------------------------------------------------------------------------|--------------------------------------------|
| 4.                                                              | Реестровый номер границ территориальной зоны или в случае отсутствия такого реестрового номера ее индивидуальное обозначение (вид, тип, номер, индекс)                                            | —                                          |
| 5.                                                              | Площадь земельного участка ± величина погрешности определения (вычисления) площади ( $P \pm \Delta P$ ), м <sup>2</sup>                                                                           | 20 ± 2,00                                  |
| 6.                                                              | Формула, примененная для вычисления предельной погрешности определения площади земельного участка, с подставленными значениями и итоговые (вычисленные) значения                                  | $3,5*0,10*\sqrt{(20,00)} = 2$              |
| 7.                                                              | Предельный минимальный и максимальный размеры земельного участка (Рмин) и (Рмакс), м <sup>2</sup>                                                                                                 | Рмин = —<br>Рмакс = —                      |
| 8.                                                              | Кадастровый или иной государственный учетный номер (инвентарный) объекта недвижимости, расположенного на образуемом земельном участке                                                             | —                                          |
| 9.                                                              | Кадастровые номера исходных земельных участков                                                                                                                                                    | —                                          |
| 9.1.                                                            | Кадастровый номер входящего в состав земельного участка, представляющего собой единое землепользование (номер контура многоконтурного земельного участка), преобразование которого осуществляется | —                                          |
| 9.2.                                                            | Кадастровые номера земельных участков, исключаемых из состава измененного (исходного) земельного участка, представляющего собой единое землепользование                                           | —                                          |
| 9.3.                                                            | Кадастровый или иной государственный учетный номер (инвентарный) объекта недвижимости, расположенного на измененном земельном участке                                                             | —                                          |
| 10.                                                             | Условный номер земельного участка                                                                                                                                                                 | 225                                        |
| 11.                                                             | Учетный номер проекта межевания территории                                                                                                                                                        | —                                          |
| 12.                                                             | Дополнительные сведения об образовании земельного участка                                                                                                                                         | —                                          |
| 13.                                                             | Сведения о земельных участках (землях общего пользования, территории общего пользования), посредством которых обеспечивается доступ                                                               | :ЗУ342                                     |
| 14.                                                             | Иные сведения                                                                                                                                                                                     | —                                          |
| <b>4. Пояснения к сведениям об образуемом земельном участке</b> |                                                                                                                                                                                                   | :ЗУ225 :<br>обозначение земельного участка |

1. \_\_\_\_\_

**1. Сведения о характерных точках границ образуемого земельного участка** \_\_\_\_\_ :ЗУ226 :  
 обозначение земельного участка

Система координат \_\_\_\_\_ МСК-31 \_\_\_\_\_ Зона № \_\_\_\_\_ 1 \_\_\_\_\_

| Обозначение характерных точек границ | Координаты, м |              | Метод определения координат                             | Формулы, примененные для расчета средней квадратической погрешности определения координат характерных точек границ (Mt), с подставленными в такие формулы значениями и итоговые (вычисленные) значения Mt, м | Описание закрепления точки |
|--------------------------------------|---------------|--------------|---------------------------------------------------------|--------------------------------------------------------------------------------------------------------------------------------------------------------------------------------------------------------------|----------------------------|
|                                      | X             | Y            |                                                         |                                                                                                                                                                                                              |                            |
| 1                                    | 2             | 3            | 4                                                       | 5                                                                                                                                                                                                            | 6                          |
| н865У                                | 395 007,61    | 1 331 798,50 | Метод спутниковых геодезических измерений (определений) | $\sqrt{(0,07^2 + 0,07^2)} = 0,10$                                                                                                                                                                            | —                          |
| н867У                                | 395 009,96    | 1 331 796,23 |                                                         |                                                                                                                                                                                                              |                            |
| н868У                                | 395 014,26    | 1 331 800,62 |                                                         |                                                                                                                                                                                                              |                            |
| н866У                                | 395 011,91    | 1 331 802,91 |                                                         |                                                                                                                                                                                                              |                            |
| н865У                                | 395 007,61    | 1 331 798,50 |                                                         |                                                                                                                                                                                                              |                            |

**2. Сведения о частях границ образуемого земельного участка** \_\_\_\_\_ :ЗУ226 :  
 обозначение земельного участка

| Обозначение части границ |       | Горизонтальное проложение (S), м | Описание прохождения части границ | Сведения о согласовании местоположения границ (согласовано/спорное) |
|--------------------------|-------|----------------------------------|-----------------------------------|---------------------------------------------------------------------|
| от т.                    | до т. |                                  |                                   |                                                                     |
| 1                        | 2     | 3                                | 4                                 | 5                                                                   |
| н865У                    | н867У | 3,27                             | —                                 | согласовано                                                         |
| н867У                    | н868У | 6,15                             |                                   |                                                                     |
| н868У                    | н866У | 3,28                             |                                   |                                                                     |
| н866У                    | н865У | 6,16                             |                                   |                                                                     |

**3. Сведения о характеристиках образуемого земельного участка** \_\_\_\_\_ :ЗУ226 :  
 обозначение земельного участка

| № п/п | Наименование характеристики земельного участка | Значение характеристики |
|-------|------------------------------------------------|-------------------------|
| 1     | 2                                              | 3                       |
|       |                                                |                         |

| 1    | 2                                                                                                                                                                                                 | 3                                                                           |
|------|---------------------------------------------------------------------------------------------------------------------------------------------------------------------------------------------------|-----------------------------------------------------------------------------|
| 1.   | Адрес земельного участка                                                                                                                                                                          | Российская Федерация, Белгородская область, Белгород г                      |
| 1.1. | Сведения о местоположении земельного участка (при отсутствии адреса) в структурированном в соответствии с федеральной информационной адресной системой виде                                       | —                                                                           |
| 1.2. | Дополнительные сведения о местоположении земельного участка                                                                                                                                       | —                                                                           |
| 2.   | Категория земель                                                                                                                                                                                  | Земли населенных пунктов                                                    |
| 3.   | Вид (виды) разрешенного использования                                                                                                                                                             | Для размещения объектов транспорта. Размещение гаражей для собственных нужд |
| 3.1. | Дополнительные сведения об использовании земельного участка                                                                                                                                       | —                                                                           |
| 4.   | Реестровый номер границ территориальной зоны или в случае отсутствия такого реестрового номера ее индивидуальное обозначение (вид, тип, номер, индекс)                                            | —                                                                           |
| 5.   | Площадь земельного участка $\pm$ величина погрешности определения (вычисления) площади ( $P \pm \Delta P$ ), м <sup>2</sup>                                                                       | $20 \pm 2,00$                                                               |
| 6.   | Формула, примененная для вычисления предельной погрешности определения площади земельного участка, с подставленными значениями и итоговые (вычисленные) значения                                  | $3,5*0,10*\sqrt{(20,00)} = 2$                                               |
| 7.   | Предельный минимальный и максимальный размеры земельного участка ( $P_{\text{мин}}$ и $P_{\text{макс}}$ ), м <sup>2</sup>                                                                         | $P_{\text{мин}} = \text{—}$<br>$P_{\text{макс}} = \text{—}$                 |
| 8.   | Кадастровый или иной государственный учетный номер (инвентарный) объекта недвижимости, расположенного на образуемом земельном участке                                                             | —                                                                           |
| 9.   | Кадастровые номера исходных земельных участков                                                                                                                                                    | —                                                                           |
| 9.1. | Кадастровый номер входящего в состав земельного участка, представляющего собой единое землепользование (номер контура многоконтурного земельного участка), преобразование которого осуществляется | —                                                                           |
| 9.2. | Кадастровые номера земельных участков, исключаемых из состава измененного (исходного) земельного участка, представляющего собой единое землепользование                                           | —                                                                           |
| 9.3. | Кадастровый или иной государственный учетный номер (инвентарный) объекта недвижимости, расположенного на измененном земельном участке                                                             | —                                                                           |

| 1   | 2                                                                                                                                   | 3      |
|-----|-------------------------------------------------------------------------------------------------------------------------------------|--------|
| 10. | Условный номер земельного участка                                                                                                   | 226    |
| 11. | Учетный номер проекта межевания территории                                                                                          | —      |
| 12. | Дополнительные сведения об образовании земельного участка                                                                           | —      |
| 13. | Сведения о земельных участках (землях общего пользования, территории общего пользования), посредством которых обеспечивается доступ | :ЗУ342 |
| 14. | Иные сведения                                                                                                                       | —      |

**4. Пояснения к сведениям об образуемом земельном участке** \_\_\_\_\_ :ЗУ226 :  
 обозначение земельного участка

1. \_\_\_\_\_

**1. Сведения о характерных точках границ образуемого земельного участка** \_\_\_\_\_ :ЗУ227 :  
 обозначение земельного участка

Система координат \_\_\_\_\_ МСК-31 \_\_\_\_\_ Зона № \_\_\_\_\_ 1 \_\_\_\_\_

| Обозначение характерных точек границ | Координаты, м |              | Метод определения координат                             | Формулы, примененные для расчета средней квадратической погрешности определения координат характерных точек границ (Mt), с подставленными в такие формулы значениями и итоговые (вычисленные) значения Mt, м | Описание закрепления точки |
|--------------------------------------|---------------|--------------|---------------------------------------------------------|--------------------------------------------------------------------------------------------------------------------------------------------------------------------------------------------------------------|----------------------------|
|                                      | X             | Y            |                                                         |                                                                                                                                                                                                              |                            |
| 1                                    | 2             | 3            | 4                                                       | 5                                                                                                                                                                                                            | 6                          |
| н289У                                | 395 012,29    | 1 331 794,02 | Метод спутниковых геодезических измерений (определений) | $\sqrt{(0,07^2 + 0,07^2)} = 0,10$                                                                                                                                                                            | —                          |
| н869У                                | 395 016,56    | 1 331 798,37 |                                                         |                                                                                                                                                                                                              |                            |
| н868У                                | 395 014,26    | 1 331 800,62 |                                                         |                                                                                                                                                                                                              |                            |
| н867У                                | 395 009,96    | 1 331 796,23 |                                                         |                                                                                                                                                                                                              |                            |
| н290У                                | 395 010,18    | 1 331 796,04 |                                                         |                                                                                                                                                                                                              |                            |
| н289У                                | 395 012,29    | 1 331 794,02 |                                                         |                                                                                                                                                                                                              |                            |

**2. Сведения о частях границ образуемого земельного участка** \_\_\_\_\_ :3У227 \_\_\_\_\_ :  
 обозначение земельного участка

| Обозначение части границ |       | Горизонтальное проложение (S), м | Описание прохождения части границ | Сведения о согласовании местоположения границ (согласовано/спорное) |
|--------------------------|-------|----------------------------------|-----------------------------------|---------------------------------------------------------------------|
| от т.                    | до т. |                                  |                                   |                                                                     |
| 1                        | 2     | 3                                | 4                                 | 5                                                                   |
| н289У                    | н869У | 6,10                             | —                                 | согласовано                                                         |
| н869У                    | н868У | 3,22                             |                                   |                                                                     |
| н868У                    | н867У | 6,15                             |                                   |                                                                     |
| н867У                    | н290У | 0,29                             |                                   |                                                                     |
| н290У                    | н289У | 2,92                             |                                   |                                                                     |

**3. Сведения о характеристиках образуемого земельного участка** \_\_\_\_\_ :3У227 \_\_\_\_\_ :  
 обозначение земельного участка

| № п/п | Наименование характеристики земельного участка                                                                                                                   | Значение характеристики                                                     |
|-------|------------------------------------------------------------------------------------------------------------------------------------------------------------------|-----------------------------------------------------------------------------|
| 1     | 2                                                                                                                                                                | 3                                                                           |
| 1.    | Адрес земельного участка                                                                                                                                         | Российская Федерация, Белгородская область, Белгород г                      |
| 1.1.  | Сведения о местоположении земельного участка (при отсутствии адреса) в структурированном в соответствии с федеральной информационной адресной системой виде      | —                                                                           |
| 1.2.  | Дополнительные сведения о местоположении земельного участка                                                                                                      | —                                                                           |
| 2.    | Категория земель                                                                                                                                                 | Земли населенных пунктов                                                    |
| 3.    | Вид (виды) разрешенного использования                                                                                                                            | Для размещения объектов транспорта. Размещение гаражей для собственных нужд |
| 3.1.  | Дополнительные сведения об использовании земельного участка                                                                                                      | —                                                                           |
| 4.    | Реестровый номер границ территориальной зоны или в случае отсутствия такого реестрового номера ее индивидуальное обозначение (вид, тип, номер, индекс)           | —                                                                           |
| 5.    | Площадь земельного участка ± величина погрешности определения (вычисления) площади ( $P \pm \Delta P$ ), м <sup>2</sup>                                          | $20 \pm 2,00$                                                               |
| 6.    | Формула, примененная для вычисления предельной погрешности определения площади земельного участка, с подставленными значениями и итоговые (вычисленные) значения | $3,5 * 0,10 * \sqrt{(20,00)} = 2$                                           |
| 7.    | Предельный минимальный и максимальный размеры земельного участка (Рмин) и (Рмакс), м <sup>2</sup>                                                                | Рмин = —<br>Рмакс = —                                                       |

| 1    | 2                                                                                                                                                                                                 | 3      |
|------|---------------------------------------------------------------------------------------------------------------------------------------------------------------------------------------------------|--------|
| 8.   | Кадастровый или иной государственный учетный номер (инвентарный) объекта недвижимости, расположенного на образуемом земельном участке                                                             | —      |
| 9.   | Кадастровые номера исходных земельных участков                                                                                                                                                    | —      |
| 9.1. | Кадастровый номер входящего в состав земельного участка, представляющего собой единое землепользование (номер контура многоконтурного земельного участка), преобразование которого осуществляется | —      |
| 9.2. | Кадастровые номера земельных участков, исключаемых из состава измененного (исходного) земельного участка, представляющего собой единое землепользование                                           | —      |
| 9.3. | Кадастровый или иной государственный учетный номер (инвентарный) объекта недвижимости, расположенного на измененном земельном участке                                                             | —      |
| 10.  | Условный номер земельного участка                                                                                                                                                                 | 227    |
| 11.  | Учетный номер проекта межевания территории                                                                                                                                                        | —      |
| 12.  | Дополнительные сведения об образовании земельного участка                                                                                                                                         | —      |
| 13.  | Сведения о земельных участках (землях общего пользования, территории общего пользования), посредством которых обеспечивается доступ                                                               | :ЗУ342 |
| 14.  | Иные сведения                                                                                                                                                                                     | —      |

**4. Пояснения к сведениям об образуемом земельном участке** \_\_\_\_\_ :ЗУ227 :  
 обозначение земельного участка

1. \_\_\_\_\_

**1. Сведения о характерных точках границ образуемого земельного участка** \_\_\_\_\_ :ЗУ228 :  
 обозначение земельного участка

Система координат \_\_\_\_\_ МСК-31 \_\_\_\_\_ Зона № \_\_\_\_\_ 1 \_\_\_\_\_

| Обозначение характерных точек границ | Координаты, м |   | Метод определения координат | Формулы, примененные для расчета средней квадратической погрешности определения координат характерных точек границ (Mt), с подставленными в такие формулы значениями и итоговые (вычисленные) значения Mt, м | Описание закрепления точки |
|--------------------------------------|---------------|---|-----------------------------|--------------------------------------------------------------------------------------------------------------------------------------------------------------------------------------------------------------|----------------------------|
|                                      | X             | Y |                             |                                                                                                                                                                                                              |                            |
|                                      |               |   |                             |                                                                                                                                                                                                              |                            |



| 1     | 2          | 3            | 4                                                       | 5                                 | 6 |
|-------|------------|--------------|---------------------------------------------------------|-----------------------------------|---|
| н870У | 395 019,02 | 1 331 795,97 | Метод спутниковых геодезических измерений (определений) | $\sqrt{(0,07^2 + 0,07^2)} = 0,10$ | — |
| н869У | 395 016,56 | 1 331 798,37 |                                                         |                                   |   |
| н289У | 395 012,29 | 1 331 794,02 |                                                         |                                   |   |
| н288У | 395 012,58 | 1 331 793,74 |                                                         |                                   |   |
| н871У | 395 014,74 | 1 331 791,59 |                                                         |                                   |   |
| н870У | 395 019,02 | 1 331 795,97 |                                                         |                                   |   |

**2. Сведения о частях границ образуемого земельного участка** \_\_\_\_\_:ЗУ228 \_\_\_\_\_:  
 обозначение земельного участка

| Обозначение части границ |         | Горизонтальное проложение (S), м | Описание прохождения части границ | Сведения о согласовании местоположения границ (согласовано/спорное) |
|--------------------------|---------|----------------------------------|-----------------------------------|---------------------------------------------------------------------|
| от т. 1                  | до т. 2 |                                  |                                   |                                                                     |
| 1                        | 2       | 3                                | 4                                 | 5                                                                   |
| н870У                    | н869У   | 3,44                             | —                                 | согласовано                                                         |
| н869У                    | н289У   | 6,10                             |                                   |                                                                     |
| н289У                    | н288У   | 0,40                             |                                   |                                                                     |
| н288У                    | н871У   | 3,05                             |                                   |                                                                     |
| н871У                    | н870У   | 6,12                             |                                   |                                                                     |

**3. Сведения о характеристиках образуемого земельного участка** \_\_\_\_\_:ЗУ228 \_\_\_\_\_:  
 обозначение земельного участка

| № п/п | Наименование характеристики земельного участка                                                                                                              | Значение характеристики                                                     |
|-------|-------------------------------------------------------------------------------------------------------------------------------------------------------------|-----------------------------------------------------------------------------|
| 1     | 2                                                                                                                                                           | 3                                                                           |
| 1.    | Адрес земельного участка                                                                                                                                    | Российская Федерация, Белгородская область, Белгород г                      |
| 1.1.  | Сведения о местоположении земельного участка (при отсутствии адреса) в структурированном в соответствии с федеральной информационной адресной системой виде | —                                                                           |
| 1.2.  | Дополнительные сведения о местоположении земельного участка                                                                                                 | —                                                                           |
| 2.    | Категория земель                                                                                                                                            | Земли населенных пунктов                                                    |
| 3.    | Вид (виды) разрешенного использования                                                                                                                       | Для размещения объектов транспорта. Размещение гаражей для собственных нужд |

| 1    | 2                                                                                                                                                                                                 | 3                                                           |
|------|---------------------------------------------------------------------------------------------------------------------------------------------------------------------------------------------------|-------------------------------------------------------------|
| 3.1. | Дополнительные сведения об использовании земельного участка                                                                                                                                       | —                                                           |
| 4.   | Реестровый номер границ территориальной зоны или в случае отсутствия такого реестрового номера ее индивидуальное обозначение (вид, тип, номер, индекс)                                            | —                                                           |
| 5.   | Площадь земельного участка $\pm$ величина погрешности определения (вычисления) площади ( $P \pm \Delta P$ ), м <sup>2</sup>                                                                       | 21 $\pm$ 2,00                                               |
| 6.   | Формула, примененная для вычисления предельной погрешности определения площади земельного участка, с подставленными значениями и итоговые (вычисленные) значения                                  | $3,5*0,10*\sqrt{(21,00)} = 2$                               |
| 7.   | Предельный минимальный и максимальный размеры земельного участка ( $P_{\text{мин}}$ и ( $P_{\text{макс}}$ ), м <sup>2</sup>                                                                       | $P_{\text{мин}} = \text{—}$<br>$P_{\text{макс}} = \text{—}$ |
| 8.   | Кадастровый или иной государственный учетный номер (инвентарный) объекта недвижимости, расположенного на образуемом земельном участке                                                             | —                                                           |
| 9.   | Кадастровые номера исходных земельных участков                                                                                                                                                    | —                                                           |
| 9.1. | Кадастровый номер входящего в состав земельного участка, представляющего собой единое землепользование (номер контура многоконтурного земельного участка), преобразование которого осуществляется | —                                                           |
| 9.2. | Кадастровые номера земельных участков, исключаемых из состава измененного (исходного) земельного участка, представляющего собой единое землепользование                                           | —                                                           |
| 9.3. | Кадастровый или иной государственный учетный номер (инвентарный) объекта недвижимости, расположенного на измененном земельном участке                                                             | —                                                           |
| 10.  | Условный номер земельного участка                                                                                                                                                                 | 228                                                         |
| 11.  | Учетный номер проекта межевания территории                                                                                                                                                        | —                                                           |
| 12.  | Дополнительные сведения об образовании земельного участка                                                                                                                                         | —                                                           |
| 13.  | Сведения о земельных участках (землях общего пользования, территории общего пользования), посредством которых обеспечивается доступ                                                               | :ЗУ342                                                      |
| 14.  | Иные сведения                                                                                                                                                                                     | —                                                           |

**4. Пояснения к сведениям об образуемом земельном участке** \_\_\_\_\_ :ЗУ228 \_\_\_\_\_ :  
 обозначение земельного участка

1. \_\_\_\_\_

**1. Сведения о характерных точках границ образуемого земельного участка** \_\_\_\_\_ :ЗУ229 \_\_\_\_\_ :  
 обозначение земельного участка

Система координат \_\_\_\_\_ МСК-31 \_\_\_\_\_ Зона № \_\_\_\_\_ 1 \_\_\_\_\_

| Обозначение характерных точек границ | Координаты, м |              | Метод определения координат                             | Формулы, примененные для расчета средней квадратической погрешности определения координат характерных точек границ (Mt), с подставленными в такие формулы значениями и итоговые (вычисленные) значения Mt, м | Описание закрепления точки |
|--------------------------------------|---------------|--------------|---------------------------------------------------------|--------------------------------------------------------------------------------------------------------------------------------------------------------------------------------------------------------------|----------------------------|
|                                      | X             | Y            |                                                         |                                                                                                                                                                                                              |                            |
| 1                                    | 2             | 3            | 4                                                       | 5                                                                                                                                                                                                            | 6                          |
| н872У                                | 395 021,38    | 1 331 793,67 | Метод спутниковых геодезических измерений (определений) | $\sqrt{(0,07^2 + 0,07^2)} = 0,10$                                                                                                                                                                            | —                          |
| н870У                                | 395 019,02    | 1 331 795,97 |                                                         |                                                                                                                                                                                                              |                            |
| н871У                                | 395 014,74    | 1 331 791,59 |                                                         |                                                                                                                                                                                                              |                            |
| н873У                                | 395 014,89    | 1 331 791,45 |                                                         |                                                                                                                                                                                                              |                            |
| н874У                                | 395 017,10    | 1 331 789,28 |                                                         |                                                                                                                                                                                                              |                            |
| н872У                                | 395 021,38    | 1 331 793,67 |                                                         |                                                                                                                                                                                                              |                            |

**2. Сведения о частях границ образуемого земельного участка** \_\_\_\_\_ :ЗУ229 \_\_\_\_\_ :  
 обозначение земельного участка

| Обозначение части границ |       | Горизонтальное проложение (S), м | Описание прохождения части границ | Сведения о согласовании местоположения границ (согласовано/спорное) |
|--------------------------|-------|----------------------------------|-----------------------------------|---------------------------------------------------------------------|
| от т.                    | до т. |                                  |                                   |                                                                     |
| 1                        | 2     | 3                                | 4                                 | 5                                                                   |
| н872У                    | н870У | 3,30                             | —                                 | согласовано                                                         |
| н870У                    | н871У | 6,12                             |                                   |                                                                     |
| н871У                    | н873У | 0,21                             |                                   |                                                                     |
| н873У                    | н874У | 3,10                             |                                   |                                                                     |
| н874У                    | н872У | 6,13                             |                                   |                                                                     |

| 3. Сведения о характеристиках образуемого земельного участка _____:ЗУ229 _____: |                                                                                                                                                                                                   |                                                                             |
|---------------------------------------------------------------------------------|---------------------------------------------------------------------------------------------------------------------------------------------------------------------------------------------------|-----------------------------------------------------------------------------|
| обозначение земельного участка                                                  |                                                                                                                                                                                                   |                                                                             |
| № п/п                                                                           | Наименование характеристики земельного участка                                                                                                                                                    | Значение характеристики                                                     |
| 1                                                                               | 2                                                                                                                                                                                                 | 3                                                                           |
| 1.                                                                              | Адрес земельного участка                                                                                                                                                                          | Российская Федерация, Белгородская область, Белгород г                      |
| 1.1.                                                                            | Сведения о местоположении земельного участка (при отсутствии адреса) в структурированном в соответствии с федеральной информационной адресной системой виде                                       | —                                                                           |
| 1.2.                                                                            | Дополнительные сведения о местоположении земельного участка                                                                                                                                       | —                                                                           |
| 2.                                                                              | Категория земель                                                                                                                                                                                  | Земли населенных пунктов                                                    |
| 3.                                                                              | Вид (виды) разрешенного использования                                                                                                                                                             | Для размещения объектов транспорта. Размещение гаражей для собственных нужд |
| 3.1.                                                                            | Дополнительные сведения об использовании земельного участка                                                                                                                                       | —                                                                           |
| 4.                                                                              | Реестровый номер границ территориальной зоны или в случае отсутствия такого реестрового номера ее индивидуальное обозначение (вид, тип, номер, индекс)                                            | —                                                                           |
| 5.                                                                              | Площадь земельного участка ± величина погрешности определения (вычисления) площади ( $P \pm \Delta P$ ), м <sup>2</sup>                                                                           | 20 ± 2,00                                                                   |
| 6.                                                                              | Формула, примененная для вычисления предельной погрешности определения площади земельного участка, с подставленными значениями и итоговые (вычисленные) значения                                  | $3,5*0,10*\sqrt{(20,00)} = 2$                                               |
| 7.                                                                              | Предельный минимальный и максимальный размеры земельного участка ( $R_{\text{мин}}$ и $R_{\text{макс}}$ ), м <sup>2</sup>                                                                         | $R_{\text{мин}} = \text{—}$<br>$R_{\text{макс}} = \text{—}$                 |
| 8.                                                                              | Кадастровый или иной государственный учетный номер (инвентарный) объекта недвижимости, расположенного на образуемом земельном участке                                                             | —                                                                           |
| 9.                                                                              | Кадастровые номера исходных земельных участков                                                                                                                                                    | —                                                                           |
| 9.1.                                                                            | Кадастровый номер входящего в состав земельного участка, представляющего собой единое землепользование (номер контура многоконтурного земельного участка), преобразование которого осуществляется | —                                                                           |
| 9.2.                                                                            | Кадастровые номера земельных участков, исключаемых из состава измененного (исходного) земельного участка, представляющего собой единое землепользование                                           | —                                                                           |

| 1    | 2                                                                                                                                     | 3      |
|------|---------------------------------------------------------------------------------------------------------------------------------------|--------|
| 9.3. | Кадастровый или иной государственный учетный номер (инвентарный) объекта недвижимости, расположенного на измененном земельном участке | —      |
| 10.  | Условный номер земельного участка                                                                                                     | 229    |
| 11.  | Учетный номер проекта межевания территории                                                                                            | —      |
| 12.  | Дополнительные сведения об образовании земельного участка                                                                             | —      |
| 13.  | Сведения о земельных участках (землях общего пользования, территории общего пользования), посредством которых обеспечивается доступ   | :ЗУ342 |
| 14.  | Иные сведения                                                                                                                         | —      |

**4. Пояснения к сведениям об образуемом земельном участке** \_\_\_\_\_ :ЗУ229 \_\_\_\_\_ :  
 обозначение земельного участка

1. \_\_\_\_\_

**1. Сведения о характерных точках границ образуемого земельного участка** \_\_\_\_\_ :ЗУ230 \_\_\_\_\_ :  
 обозначение земельного участка

Система координат \_\_\_\_\_ МСК-31 \_\_\_\_\_ Зона № \_\_\_\_\_ 1 \_\_\_\_\_

| Обозначение характерных точек границ | Координаты, м |              | Метод определения координат                             | Формулы, примененные для расчета средней квадратической погрешности определения координат характерных точек границ (Mt), с подставленными в такие формулы значениями и итоговые (вычисленные) значения Mt, м | Описание закрепления точки |
|--------------------------------------|---------------|--------------|---------------------------------------------------------|--------------------------------------------------------------------------------------------------------------------------------------------------------------------------------------------------------------|----------------------------|
|                                      | X             | Y            |                                                         |                                                                                                                                                                                                              |                            |
| 1                                    | 2             | 3            | 4                                                       | 5                                                                                                                                                                                                            | 6                          |
| н874У                                | 395 017,10    | 1 331 789,28 | Метод спутниковых геодезических измерений (определений) | $\sqrt{(0,07^2 + 0,07^2)} = 0,10$                                                                                                                                                                            | —                          |
| н875У                                | 395 017,23    | 1 331 789,15 |                                                         |                                                                                                                                                                                                              |                            |
| н876У                                | 395 019,40    | 1 331 787,00 |                                                         |                                                                                                                                                                                                              |                            |
| н877У                                | 395 023,73    | 1 331 791,37 |                                                         |                                                                                                                                                                                                              |                            |
| н872У                                | 395 021,38    | 1 331 793,67 |                                                         |                                                                                                                                                                                                              |                            |

| 1     | 2          | 3            | 4                                                       | 5                                 | 6 |
|-------|------------|--------------|---------------------------------------------------------|-----------------------------------|---|
| н874У | 395 017,10 | 1 331 789,28 | Метод спутниковых геодезических измерений (определений) | $\sqrt{(0,07^2 + 0,07^2)} = 0,10$ | — |

**2. Сведения о частях границ образуемого земельного участка** \_\_\_\_\_ :ЗУ230 \_\_\_\_\_ :  
 обозначение земельного участка

| Обозначение части границ |       | Горизонтальное проложение (S), м | Описание прохождения части границ | Сведения о согласовании местоположения границ (согласовано/спорное) |
|--------------------------|-------|----------------------------------|-----------------------------------|---------------------------------------------------------------------|
| от т.                    | до т. |                                  |                                   |                                                                     |
| 1                        | 2     | 3                                | 4                                 | 5                                                                   |
| н874У                    | н875У | 0,18                             | —                                 | согласовано                                                         |
| н875У                    | н876У | 3,05                             |                                   |                                                                     |
| н876У                    | н877У | 6,15                             |                                   |                                                                     |
| н877У                    | н872У | 3,29                             |                                   |                                                                     |
| н872У                    | н874У | 6,13                             |                                   |                                                                     |

**3. Сведения о характеристиках образуемого земельного участка** \_\_\_\_\_ :ЗУ230 \_\_\_\_\_ :  
 обозначение земельного участка

| № п/п | Наименование характеристики земельного участка                                                                                                                   | Значение характеристики                                                     |
|-------|------------------------------------------------------------------------------------------------------------------------------------------------------------------|-----------------------------------------------------------------------------|
| 1     | 2                                                                                                                                                                | 3                                                                           |
| 1.    | Адрес земельного участка                                                                                                                                         | Российская Федерация, Белгородская область, Белгород г                      |
| 1.1.  | Сведения о местоположении земельного участка (при отсутствии адреса) в структурированном в соответствии с федеральной информационной адресной системой виде      | —                                                                           |
| 1.2.  | Дополнительные сведения о местоположении земельного участка                                                                                                      | —                                                                           |
| 2.    | Категория земель                                                                                                                                                 | Земли населенных пунктов                                                    |
| 3.    | Вид (виды) разрешенного использования                                                                                                                            | Для размещения объектов транспорта. Размещение гаражей для собственных нужд |
| 3.1.  | Дополнительные сведения об использовании земельного участка                                                                                                      | —                                                                           |
| 4.    | Реестровый номер границ территориальной зоны или в случае отсутствия такого реестрового номера ее индивидуальное обозначение (вид, тип, номер, индекс)           | —                                                                           |
| 5.    | Площадь земельного участка ± величина погрешности определения (вычисления) площади ( $P \pm \Delta P$ ), м <sup>2</sup>                                          | $20 \pm 2,00$                                                               |
| 6.    | Формула, примененная для вычисления предельной погрешности определения площади земельного участка, с подставленными значениями и итоговые (вычисленные) значения | $3,5 * 0,10 * \sqrt{(20,00)} = 2$                                           |

| 1                                                               | 2                                                                                                                                                                                                 | 3                                             |
|-----------------------------------------------------------------|---------------------------------------------------------------------------------------------------------------------------------------------------------------------------------------------------|-----------------------------------------------|
| 7.                                                              | Предельный минимальный и максимальный размеры земельного участка (Р <sub>мин</sub> ) и (Р <sub>макс</sub> ), м <sup>2</sup>                                                                       | Р <sub>мин</sub> = —<br>Р <sub>макс</sub> = — |
| 8.                                                              | Кадастровый или иной государственный учетный номер (инвентарный) объекта недвижимости, расположенного на образуемом земельном участке                                                             | —                                             |
| 9.                                                              | Кадастровые номера исходных земельных участков                                                                                                                                                    | —                                             |
| 9.1.                                                            | Кадастровый номер входящего в состав земельного участка, представляющего собой единое землепользование (номер контура многоконтурного земельного участка), преобразование которого осуществляется | —                                             |
| 9.2.                                                            | Кадастровые номера земельных участков, исключаемых из состава измененного (исходного) земельного участка, представляющего собой единое землепользование                                           | —                                             |
| 9.3.                                                            | Кадастровый или иной государственный учетный номер (инвентарный) объекта недвижимости, расположенного на измененном земельном участке                                                             | —                                             |
| 10.                                                             | Условный номер земельного участка                                                                                                                                                                 | 230                                           |
| 11.                                                             | Учетный номер проекта межевания территории                                                                                                                                                        | —                                             |
| 12.                                                             | Дополнительные сведения об образовании земельного участка                                                                                                                                         | —                                             |
| 13.                                                             | Сведения о земельных участках (землях общего пользования, территории общего пользования), посредством которых обеспечивается доступ                                                               | :ЗУ342                                        |
| 14.                                                             | Иные сведения                                                                                                                                                                                     | —                                             |
| <b>4. Пояснения к сведениям об образуемом земельном участке</b> |                                                                                                                                                                                                   | :ЗУ230<br>: обозначение земельного участка    |
| 1.                                                              | —                                                                                                                                                                                                 | —                                             |

**1. Сведения о характерных точках границ образуемого земельного участка** \_\_\_\_\_ :ЗУ231 \_\_\_\_\_ :  
 обозначение земельного участка

Система координат \_\_\_\_\_ МСК-31 \_\_\_\_\_ Зона № \_\_\_\_\_ 1 \_\_\_\_\_

| Обозначение характерных точек границ | Координаты, м |              | Метод определения координат                             | Формулы, примененные для расчета средней квадратической погрешности определения координат характерных точек границ (Mt), с подставленными в такие формулы значениями и итоговые (вычисленные) значения Mt, м | Описание закрепления точки |
|--------------------------------------|---------------|--------------|---------------------------------------------------------|--------------------------------------------------------------------------------------------------------------------------------------------------------------------------------------------------------------|----------------------------|
|                                      | X             | Y            |                                                         |                                                                                                                                                                                                              |                            |
| 1                                    | 2             | 3            | 4                                                       | 5                                                                                                                                                                                                            | 6                          |
| н387У                                | 395 026,09    | 1 331 789,11 | Метод спутниковых геодезических измерений (определений) | $\sqrt{(0,07^2 + 0,07^2)} = 0,10$                                                                                                                                                                            | —                          |
| н877У                                | 395 023,73    | 1 331 791,37 |                                                         |                                                                                                                                                                                                              |                            |
| н876У                                | 395 019,40    | 1 331 787,00 |                                                         |                                                                                                                                                                                                              |                            |
| н878У                                | 395 019,61    | 1 331 786,81 |                                                         |                                                                                                                                                                                                              |                            |
| н388У                                | 395 021,77    | 1 331 784,79 |                                                         |                                                                                                                                                                                                              |                            |
| н387У                                | 395 026,09    | 1 331 789,11 |                                                         |                                                                                                                                                                                                              |                            |

**2. Сведения о частях границ образуемого земельного участка** \_\_\_\_\_ :ЗУ231 \_\_\_\_\_ :  
 обозначение земельного участка

| Обозначение части границ |       | Горизонтальное проложение (S), м | Описание прохождения части границ | Сведения о согласовании местоположения границ (согласовано/спорное) |
|--------------------------|-------|----------------------------------|-----------------------------------|---------------------------------------------------------------------|
| от т.                    | до т. |                                  |                                   |                                                                     |
| 1                        | 2     | 3                                | 4                                 | 5                                                                   |
| н387У                    | н877У | 3,27                             | —                                 | согласовано                                                         |
| н877У                    | н876У | 6,15                             |                                   |                                                                     |
| н876У                    | н878У | 0,28                             |                                   |                                                                     |
| н878У                    | н388У | 2,96                             |                                   |                                                                     |
| н388У                    | н387У | 6,11                             |                                   |                                                                     |

**3. Сведения о характеристиках образуемого земельного участка** \_\_\_\_\_ :ЗУ231 \_\_\_\_\_ :  
 обозначение земельного участка

| № п/п | Наименование характеристики земельного участка | Значение характеристики |
|-------|------------------------------------------------|-------------------------|
|-------|------------------------------------------------|-------------------------|



| 1    | 2                                                                                                                                                                                                 | 3                                                                           |
|------|---------------------------------------------------------------------------------------------------------------------------------------------------------------------------------------------------|-----------------------------------------------------------------------------|
| 1.   | Адрес земельного участка                                                                                                                                                                          | Российская Федерация, Белгородская область, Белгород г                      |
| 1.1. | Сведения о местоположении земельного участка (при отсутствии адреса) в структурированном в соответствии с федеральной информационной адресной системой виде                                       | —                                                                           |
| 1.2. | Дополнительные сведения о местоположении земельного участка                                                                                                                                       | —                                                                           |
| 2.   | Категория земель                                                                                                                                                                                  | Земли населенных пунктов                                                    |
| 3.   | Вид (виды) разрешенного использования                                                                                                                                                             | Для размещения объектов транспорта. Размещение гаражей для собственных нужд |
| 3.1. | Дополнительные сведения об использовании земельного участка                                                                                                                                       | —                                                                           |
| 4.   | Реестровый номер границ территориальной зоны или в случае отсутствия такого реестрового номера ее индивидуальное обозначение (вид, тип, номер, индекс)                                            | 231                                                                         |
| 5.   | Площадь земельного участка ± величина погрешности определения (вычисления) площади ( $P \pm \Delta P$ ), м <sup>2</sup>                                                                           | $20 \pm 2,00$                                                               |
| 6.   | Формула, примененная для вычисления предельной погрешности определения площади земельного участка, с подставленными значениями и итоговые (вычисленные) значения                                  | $3,5 * 0,10 * \sqrt{(20,00)} = 2$                                           |
| 7.   | Предельный минимальный и максимальный размеры земельного участка ( $P_{\text{мин}}$ и $P_{\text{макс}}$ ), м <sup>2</sup>                                                                         | $P_{\text{мин}} = \text{—}$<br>$P_{\text{макс}} = \text{—}$                 |
| 8.   | Кадастровый или иной государственный учетный номер (инвентарный) объекта недвижимости, расположенного на образуемом земельном участке                                                             | —                                                                           |
| 9.   | Кадастровые номера исходных земельных участков                                                                                                                                                    | —                                                                           |
| 9.1. | Кадастровый номер входящего в состав земельного участка, представляющего собой единое землепользование (номер контура многоконтурного земельного участка), преобразование которого осуществляется | —                                                                           |
| 9.2. | Кадастровые номера земельных участков, исключаемых из состава измененного (исходного) земельного участка, представляющего собой единое землепользование                                           | —                                                                           |
| 9.3. | Кадастровый или иной государственный учетный номер (инвентарный) объекта недвижимости, расположенного на измененном земельном участке                                                             | —                                                                           |

| 1   | 2                                                                                                                                   | 3      |
|-----|-------------------------------------------------------------------------------------------------------------------------------------|--------|
| 10. | Условный номер земельного участка                                                                                                   | —      |
| 11. | Учетный номер проекта межевания территории                                                                                          | —      |
| 12. | Дополнительные сведения об образовании земельного участка                                                                           | —      |
| 13. | Сведения о земельных участках (землях общего пользования, территории общего пользования), посредством которых обеспечивается доступ | :ЗУ342 |
| 14. | Иные сведения                                                                                                                       | —      |

**4. Пояснения к сведениям об образуемом земельном участке** \_\_\_\_\_ :ЗУ231 :  
 обозначение земельного участка

1. \_\_\_\_\_

**1. Сведения о характерных точках границ образуемого земельного участка** \_\_\_\_\_ :ЗУ232 :  
 обозначение земельного участка

Система координат \_\_\_\_\_ МСК-31 \_\_\_\_\_ Зона № \_\_\_\_\_ 1 \_\_\_\_\_

| Обозначение характерных точек границ | Координаты, м |              | Метод определения координат                             | Формулы, примененные для расчета средней квадратической погрешности определения координат характерных точек границ (Mt), с подставленными в такие формулы значениями и итоговые (вычисленные) значения Mt, м | Описание закрепления точки |
|--------------------------------------|---------------|--------------|---------------------------------------------------------|--------------------------------------------------------------------------------------------------------------------------------------------------------------------------------------------------------------|----------------------------|
|                                      | X             | Y            |                                                         |                                                                                                                                                                                                              |                            |
| 1                                    | 2             | 3            | 4                                                       | 5                                                                                                                                                                                                            | 6                          |
| н879У                                | 395 030,83    | 1 331 784,57 | Метод спутниковых геодезических измерений (определений) | $\sqrt{(0,07^2 + 0,07^2)} = 0,10$                                                                                                                                                                            | —                          |
| н386У                                | 395 028,51    | 1 331 786,80 |                                                         |                                                                                                                                                                                                              |                            |
| н390У                                | 395 024,20    | 1 331 782,48 |                                                         |                                                                                                                                                                                                              |                            |
| н394У                                | 395 024,46    | 1 331 782,23 |                                                         |                                                                                                                                                                                                              |                            |
| н397У                                | 395 026,59    | 1 331 780,18 |                                                         |                                                                                                                                                                                                              |                            |
| н879У                                | 395 030,83    | 1 331 784,57 |                                                         |                                                                                                                                                                                                              |                            |

**2. Сведения о частях границ образуемого земельного участка** \_\_\_\_\_ :ЗУ232 \_\_\_\_\_ :  
 обозначение земельного участка

| Обозначение части границ |       | Горизонтальное проложение (S), м | Описание прохождения части границ | Сведения о согласовании местоположения границ (согласовано/спорное) |
|--------------------------|-------|----------------------------------|-----------------------------------|---------------------------------------------------------------------|
| от т.                    | до т. |                                  |                                   |                                                                     |
| 1                        | 2     | 3                                | 4                                 | 5                                                                   |
| н879У                    | н386У | 3,22                             | —                                 | согласовано                                                         |
| н386У                    | н390У | 6,10                             |                                   |                                                                     |
| н390У                    | н394У | 0,36                             |                                   |                                                                     |
| н394У                    | н397У | 2,96                             |                                   |                                                                     |
| н397У                    | н879У | 6,10                             |                                   |                                                                     |

**3. Сведения о характеристиках образуемого земельного участка** \_\_\_\_\_ :ЗУ232 \_\_\_\_\_ :  
 обозначение земельного участка

| № п/п | Наименование характеристики земельного участка                                                                                                                   | Значение характеристики                                                     |
|-------|------------------------------------------------------------------------------------------------------------------------------------------------------------------|-----------------------------------------------------------------------------|
| 1     | 2                                                                                                                                                                | 3                                                                           |
| 1.    | Адрес земельного участка                                                                                                                                         | Российская Федерация, Белгородская область, Белгород г                      |
| 1.1.  | Сведения о местоположении земельного участка (при отсутствии адреса) в структурированном в соответствии с федеральной информационной адресной системой виде      | —                                                                           |
| 1.2.  | Дополнительные сведения о местоположении земельного участка                                                                                                      | —                                                                           |
| 2.    | Категория земель                                                                                                                                                 | Земли населенных пунктов                                                    |
| 3.    | Вид (виды) разрешенного использования                                                                                                                            | Для размещения объектов транспорта. Размещение гаражей для собственных нужд |
| 3.1.  | Дополнительные сведения об использовании земельного участка                                                                                                      | —                                                                           |
| 4.    | Реестровый номер границ территориальной зоны или в случае отсутствия такого реестрового номера ее индивидуальное обозначение (вид, тип, номер, индекс)           | —                                                                           |
| 5.    | Площадь земельного участка ± величина погрешности определения (вычисления) площади ( $P \pm \Delta P$ ), м <sup>2</sup>                                          | $20 \pm 2,00$                                                               |
| 6.    | Формула, примененная для вычисления предельной погрешности определения площади земельного участка, с подставленными значениями и итоговые (вычисленные) значения | $3,5 * 0,10 * \sqrt{(20,00)} = 2$                                           |
| 7.    | Предельный минимальный и максимальный размеры земельного участка (Рмин) и (Рмакс), м <sup>2</sup>                                                                | Рмин = —<br>Рмакс = —                                                       |

| 1    | 2                                                                                                                                                                                                 | 3      |
|------|---------------------------------------------------------------------------------------------------------------------------------------------------------------------------------------------------|--------|
| 8.   | Кадастровый или иной государственный учетный номер (инвентарный) объекта недвижимости, расположенного на образуемом земельном участке                                                             | —      |
| 9.   | Кадастровые номера исходных земельных участков                                                                                                                                                    | —      |
| 9.1. | Кадастровый номер входящего в состав земельного участка, представляющего собой единое землепользование (номер контура многоконтурного земельного участка), преобразование которого осуществляется | —      |
| 9.2. | Кадастровые номера земельных участков, исключаемых из состава измененного (исходного) земельного участка, представляющего собой единое землепользование                                           | —      |
| 9.3. | Кадастровый или иной государственный учетный номер (инвентарный) объекта недвижимости, расположенного на измененном земельном участке                                                             | —      |
| 10.  | Условный номер земельного участка                                                                                                                                                                 | 232    |
| 11.  | Учетный номер проекта межевания территории                                                                                                                                                        | —      |
| 12.  | Дополнительные сведения об образовании земельного участка                                                                                                                                         | —      |
| 13.  | Сведения о земельных участках (землях общего пользования, территории общего пользования), посредством которых обеспечивается доступ                                                               | :ЗУ342 |
| 14.  | Иные сведения                                                                                                                                                                                     | —      |

**4. Пояснения к сведениям об образуемом земельном участке** :ЗУ232 :  
 обозначение земельного участка

1. —

**1. Сведения о характерных точках границ образуемого земельного участка** :ЗУ233 :  
 обозначение земельного участка

Система координат МСК-31 Зона № 1

| Обозначение характерных точек границ | Координаты, м |   | Метод определения координат | Формулы, примененные для расчета средней квадратической погрешности определения координат характерных точек границ (Mt), с подставленными в такие формулы значениями и итоговые (вычисленные) значения Mt, м | Описание закрепления точки |
|--------------------------------------|---------------|---|-----------------------------|--------------------------------------------------------------------------------------------------------------------------------------------------------------------------------------------------------------|----------------------------|
|                                      | X             | Y |                             |                                                                                                                                                                                                              |                            |
|                                      |               |   |                             |                                                                                                                                                                                                              |                            |

| 1     | 2          | 3            | 4                                                       | 5                                 | 6 |
|-------|------------|--------------|---------------------------------------------------------|-----------------------------------|---|
| н879У | 395 030,83 | 1 331 784,57 | Метод спутниковых геодезических измерений (определений) | $\sqrt{(0,07^2 + 0,07^2)} = 0,10$ | — |
| н397У | 395 026,59 | 1 331 780,18 |                                                         |                                   |   |
| н396У | 395 026,86 | 1 331 779,93 |                                                         |                                   |   |
| н880У | 395 028,96 | 1 331 777,89 |                                                         |                                   |   |
| н881У | 395 033,22 | 1 331 782,22 |                                                         |                                   |   |
| н879У | 395 030,83 | 1 331 784,57 |                                                         |                                   |   |

**2. Сведения о частях границ образуемого земельного участка** \_\_\_\_\_:ЗУ233 \_\_\_\_\_:  
 обозначение земельного участка

| Обозначение части границ |       | Горизонтальное проложение (S), м | Описание прохождения части границ | Сведения о согласовании местоположения границ (согласовано/спорное) |
|--------------------------|-------|----------------------------------|-----------------------------------|---------------------------------------------------------------------|
| от т.                    | до т. |                                  |                                   |                                                                     |
| 1                        | 2     | 3                                | 4                                 | 5                                                                   |
| н879У                    | н397У | 6,10                             | —                                 | согласовано                                                         |
| н397У                    | н396У | 0,37                             |                                   |                                                                     |
| н396У                    | н880У | 2,93                             |                                   |                                                                     |
| н880У                    | н881У | 6,07                             |                                   |                                                                     |
| н881У                    | н879У | 3,35                             |                                   |                                                                     |

**3. Сведения о характеристиках образуемого земельного участка** \_\_\_\_\_:ЗУ233 \_\_\_\_\_:  
 обозначение земельного участка

| № п/п | Наименование характеристики земельного участка                                                                                                              | Значение характеристики                                                     |
|-------|-------------------------------------------------------------------------------------------------------------------------------------------------------------|-----------------------------------------------------------------------------|
| 1     | 2                                                                                                                                                           | 3                                                                           |
| 1.    | Адрес земельного участка                                                                                                                                    | Российская Федерация, Белгородская область, Белгород г                      |
| 1.1.  | Сведения о местоположении земельного участка (при отсутствии адреса) в структурированном в соответствии с федеральной информационной адресной системой виде | —                                                                           |
| 1.2.  | Дополнительные сведения о местоположении земельного участка                                                                                                 | —                                                                           |
| 2.    | Категория земель                                                                                                                                            | Земли населенных пунктов                                                    |
| 3.    | Вид (виды) разрешенного использования                                                                                                                       | Для размещения объектов транспорта. Размещение гаражей для собственных нужд |

| 1    | 2                                                                                                                                                                                                 | 3                                                           |
|------|---------------------------------------------------------------------------------------------------------------------------------------------------------------------------------------------------|-------------------------------------------------------------|
| 3.1. | Дополнительные сведения об использовании земельного участка                                                                                                                                       | —                                                           |
| 4.   | Реестровый номер границ территориальной зоны или в случае отсутствия такого реестрового номера ее индивидуальное обозначение (вид, тип, номер, индекс)                                            | —                                                           |
| 5.   | Площадь земельного участка $\pm$ величина погрешности определения (вычисления) площади ( $P \pm \Delta P$ ), м <sup>2</sup>                                                                       | $20 \pm 2,00$                                               |
| 6.   | Формула, примененная для вычисления предельной погрешности определения площади земельного участка, с подставленными значениями и итоговые (вычисленные) значения                                  | $3,5 * 0,10 * \sqrt{(20,00)} = 2$                           |
| 7.   | Предельный минимальный и максимальный размеры земельного участка ( $P_{\text{мин}}$ и $P_{\text{макс}}$ ), м <sup>2</sup>                                                                         | $P_{\text{мин}} = \text{—}$<br>$P_{\text{макс}} = \text{—}$ |
| 8.   | Кадастровый или иной государственный учетный номер (инвентарный) объекта недвижимости, расположенного на образуемом земельном участке                                                             | —                                                           |
| 9.   | Кадастровые номера исходных земельных участков                                                                                                                                                    | —                                                           |
| 9.1. | Кадастровый номер входящего в состав земельного участка, представляющего собой единое землепользование (номер контура многоконтурного земельного участка), преобразование которого осуществляется | —                                                           |
| 9.2. | Кадастровые номера земельных участков, исключаемых из состава измененного (исходного) земельного участка, представляющего собой единое землепользование                                           | —                                                           |
| 9.3. | Кадастровый или иной государственный учетный номер (инвентарный) объекта недвижимости, расположенного на измененном земельном участке                                                             | —                                                           |
| 10.  | Условный номер земельного участка                                                                                                                                                                 | 233                                                         |
| 11.  | Учетный номер проекта межевания территории                                                                                                                                                        | —                                                           |
| 12.  | Дополнительные сведения об образовании земельного участка                                                                                                                                         | —                                                           |
| 13.  | Сведения о земельных участках (землях общего пользования, территории общего пользования), посредством которых обеспечивается доступ                                                               | :ЗУ342                                                      |
| 14.  | Иные сведения                                                                                                                                                                                     | —                                                           |

**4. Пояснения к сведениям об образуемом земельном участке** \_\_\_\_\_ :ЗУ233 \_\_\_\_\_ :  
 обозначение земельного участка

1. \_\_\_\_\_

**1. Сведения о характерных точках границ образуемого земельного участка** \_\_\_\_\_ :ЗУ234 \_\_\_\_\_ :  
 обозначение земельного участка

Система координат \_\_\_\_\_ МСК-31 \_\_\_\_\_ Зона № \_\_\_\_\_ 1 \_\_\_\_\_

| Обозначение характерных точек границ | Координаты, м |              | Метод определения координат                             | Формулы, примененные для расчета средней квадратической погрешности определения координат характерных точек границ (Mt), с подставленными в такие формулы значениями и итоговые (вычисленные) значения Mt, м | Описание закрепления точки |
|--------------------------------------|---------------|--------------|---------------------------------------------------------|--------------------------------------------------------------------------------------------------------------------------------------------------------------------------------------------------------------|----------------------------|
|                                      | X             | Y            |                                                         |                                                                                                                                                                                                              |                            |
| 1                                    | 2             | 3            | 4                                                       | 5                                                                                                                                                                                                            | 6                          |
| н881У                                | 395 033,22    | 1 331 782,22 | Метод спутниковых геодезических измерений (определений) | $\sqrt{(0,07^2 + 0,07^2)} = 0,10$                                                                                                                                                                            | —                          |
| н880У                                | 395 028,96    | 1 331 777,89 |                                                         |                                                                                                                                                                                                              |                            |
| н882У                                | 395 029,12    | 1 331 777,74 |                                                         |                                                                                                                                                                                                              |                            |
| н883У                                | 395 031,36    | 1 331 775,56 |                                                         |                                                                                                                                                                                                              |                            |
| н884У                                | 395 035,58    | 1 331 779,86 |                                                         |                                                                                                                                                                                                              |                            |
| н881У                                | 395 033,22    | 1 331 782,22 |                                                         |                                                                                                                                                                                                              |                            |

**2. Сведения о частях границ образуемого земельного участка** \_\_\_\_\_ :ЗУ234 \_\_\_\_\_ :  
 обозначение земельного участка

| Обозначение части границ |       | Горизонтальное проложение (S), м | Описание прохождения части границ | Сведения о согласовании местоположения границ (согласовано/спорное) |
|--------------------------|-------|----------------------------------|-----------------------------------|---------------------------------------------------------------------|
| от т.                    | до т. |                                  |                                   |                                                                     |
| 1                        | 2     | 3                                | 4                                 | 5                                                                   |
| н881У                    | н880У | 6,07                             | —                                 | согласовано                                                         |
| н880У                    | н882У | 0,22                             |                                   |                                                                     |
| н882У                    | н883У | 3,13                             |                                   |                                                                     |
| н883У                    | н884У | 6,02                             |                                   |                                                                     |
| н884У                    | н881У | 3,34                             |                                   |                                                                     |

| 3. Сведения о характеристиках образуемого земельного участка _____:ЗУ234 _____: |                                                                                                                                                                                                   |                                                                             |
|---------------------------------------------------------------------------------|---------------------------------------------------------------------------------------------------------------------------------------------------------------------------------------------------|-----------------------------------------------------------------------------|
|                                                                                 |                                                                                                                                                                                                   | обозначение земельного участка                                              |
| № п/п                                                                           | Наименование характеристики земельного участка                                                                                                                                                    | Значение характеристики                                                     |
| 1                                                                               | 2                                                                                                                                                                                                 | 3                                                                           |
| 1.                                                                              | Адрес земельного участка                                                                                                                                                                          | Российская Федерация, Белгородская область, Белгород г                      |
| 1.1.                                                                            | Сведения о местоположении земельного участка (при отсутствии адреса) в структурированном в соответствии с федеральной информационной адресной системой виде                                       | —                                                                           |
| 1.2.                                                                            | Дополнительные сведения о местоположении земельного участка                                                                                                                                       | —                                                                           |
| 2.                                                                              | Категория земель                                                                                                                                                                                  | Земли населенных пунктов                                                    |
| 3.                                                                              | Вид (виды) разрешенного использования                                                                                                                                                             | Для размещения объектов транспорта. Размещение гаражей для собственных нужд |
| 3.1.                                                                            | Дополнительные сведения об использовании земельного участка                                                                                                                                       | —                                                                           |
| 4.                                                                              | Реестровый номер границ территориальной зоны или в случае отсутствия такого реестрового номера ее индивидуальное обозначение (вид, тип, номер, индекс)                                            | —                                                                           |
| 5.                                                                              | Площадь земельного участка ± величина погрешности определения (вычисления) площади ( $P \pm \Delta P$ ), м <sup>2</sup>                                                                           | 20 ± 2,00                                                                   |
| 6.                                                                              | Формула, примененная для вычисления предельной погрешности определения площади земельного участка, с подставленными значениями и итоговые (вычисленные) значения                                  | $3,5*0,10*\sqrt{(20,00)} = 2$                                               |
| 7.                                                                              | Предельный минимальный и максимальный размеры земельного участка ( $R_{\text{мин}}$ и $R_{\text{макс}}$ ), м <sup>2</sup>                                                                         | $R_{\text{мин}} = \text{—}$<br>$R_{\text{макс}} = \text{—}$                 |
| 8.                                                                              | Кадастровый или иной государственный учетный номер (инвентарный) объекта недвижимости, расположенного на образуемом земельном участке                                                             | —                                                                           |
| 9.                                                                              | Кадастровые номера исходных земельных участков                                                                                                                                                    | —                                                                           |
| 9.1.                                                                            | Кадастровый номер входящего в состав земельного участка, представляющего собой единое землепользование (номер контура многоконтурного земельного участка), преобразование которого осуществляется | —                                                                           |
| 9.2.                                                                            | Кадастровые номера земельных участков, исключаемых из состава измененного (исходного) земельного участка, представляющего собой единое землепользование                                           | —                                                                           |



| 1    | 2                                                                                                                                     | 3      |
|------|---------------------------------------------------------------------------------------------------------------------------------------|--------|
| 9.3. | Кадастровый или иной государственный учетный номер (инвентарный) объекта недвижимости, расположенного на измененном земельном участке | —      |
| 10.  | Условный номер земельного участка                                                                                                     | 234    |
| 11.  | Учетный номер проекта межевания территории                                                                                            | —      |
| 12.  | Дополнительные сведения об образовании земельного участка                                                                             | —      |
| 13.  | Сведения о земельных участках (землях общего пользования, территории общего пользования), посредством которых обеспечивается доступ   | :ЗУ342 |
| 14.  | Иные сведения                                                                                                                         | —      |

**4. Пояснения к сведениям об образуемом земельном участке** \_\_\_\_\_ :ЗУ234 \_\_\_\_\_ :  
 обозначение земельного участка

1. \_\_\_\_\_

**1. Сведения о характерных точках границ образуемого земельного участка** \_\_\_\_\_ :ЗУ235 \_\_\_\_\_ :  
 обозначение земельного участка

Система координат \_\_\_\_\_ МСК-31 \_\_\_\_\_ Зона № \_\_\_\_\_ 1 \_\_\_\_\_

| Обозначение характерных точек границ | Координаты, м |              | Метод определения координат                             | Формулы, примененные для расчета средней квадратической погрешности определения координат характерных точек границ (Mt), с подставленными в такие формулы значениями и итоговые (вычисленные) значения Mt, м | Описание закрепления точки |
|--------------------------------------|---------------|--------------|---------------------------------------------------------|--------------------------------------------------------------------------------------------------------------------------------------------------------------------------------------------------------------|----------------------------|
|                                      | X             | Y            |                                                         |                                                                                                                                                                                                              |                            |
| 1                                    | 2             | 3            | 4                                                       | 5                                                                                                                                                                                                            | 6                          |
| н885У                                | 395 033,90    | 1 331 773,22 | Метод спутниковых геодезических измерений (определений) | $\sqrt{(0,07^2 + 0,07^2)} = 0,10$                                                                                                                                                                            | —                          |
| н886У                                | 395 038,03    | 1 331 777,46 |                                                         |                                                                                                                                                                                                              |                            |
| н884У                                | 395 035,58    | 1 331 779,86 |                                                         |                                                                                                                                                                                                              |                            |
| н883У                                | 395 031,36    | 1 331 775,56 |                                                         |                                                                                                                                                                                                              |                            |
| н887У                                | 395 031,55    | 1 331 775,39 |                                                         |                                                                                                                                                                                                              |                            |

| 1     | 2          | 3            | 4                                                       | 5                                 | 6 |
|-------|------------|--------------|---------------------------------------------------------|-----------------------------------|---|
| н885У | 395 033,90 | 1 331 773,22 | Метод спутниковых геодезических измерений (определений) | $\sqrt{(0,07^2 + 0,07^2)} = 0,10$ | — |

**2. Сведения о частях границ образуемого земельного участка** \_\_\_\_\_ :ЗУ235 \_\_\_\_\_ :  
 обозначение земельного участка

| Обозначение части границ |       | Горизонтальное проложение (S), м | Описание прохождения части границ | Сведения о согласовании местоположения границ (согласовано/спорное) |
|--------------------------|-------|----------------------------------|-----------------------------------|---------------------------------------------------------------------|
| от т.                    | до т. |                                  |                                   |                                                                     |
| 1                        | 2     | 3                                | 4                                 | 5                                                                   |
| н885У                    | н886У | 5,92                             | —                                 | согласовано                                                         |
| н886У                    | н884У | 3,43                             |                                   |                                                                     |
| н884У                    | н883У | 6,02                             |                                   |                                                                     |
| н883У                    | н887У | 0,25                             |                                   |                                                                     |
| н887У                    | н885У | 3,20                             |                                   |                                                                     |

**3. Сведения о характеристиках образуемого земельного участка** \_\_\_\_\_ :ЗУ235 \_\_\_\_\_ :  
 обозначение земельного участка

| № п/п | Наименование характеристики земельного участка                                                                                                                   | Значение характеристики                                                     |
|-------|------------------------------------------------------------------------------------------------------------------------------------------------------------------|-----------------------------------------------------------------------------|
| 1     | 2                                                                                                                                                                | 3                                                                           |
| 1.    | Адрес земельного участка                                                                                                                                         | Российская Федерация, Белгородская область, Белгород г                      |
| 1.1.  | Сведения о местоположении земельного участка (при отсутствии адреса) в структурированном в соответствии с федеральной информационной адресной системой виде      | —                                                                           |
| 1.2.  | Дополнительные сведения о местоположении земельного участка                                                                                                      | —                                                                           |
| 2.    | Категория земель                                                                                                                                                 | Земли населенных пунктов                                                    |
| 3.    | Вид (виды) разрешенного использования                                                                                                                            | Для размещения объектов транспорта. Размещение гаражей для собственных нужд |
| 3.1.  | Дополнительные сведения об использовании земельного участка                                                                                                      | —                                                                           |
| 4.    | Реестровый номер границ территориальной зоны или в случае отсутствия такого реестрового номера ее индивидуальное обозначение (вид, тип, номер, индекс)           | —                                                                           |
| 5.    | Площадь земельного участка ± величина погрешности определения (вычисления) площади ( $P \pm \Delta P$ ), м <sup>2</sup>                                          | $21 \pm 2,00$                                                               |
| 6.    | Формула, примененная для вычисления предельной погрешности определения площади земельного участка, с подставленными значениями и итоговые (вычисленные) значения | $3,5 * 0,10 * \sqrt{(21,00)} = 2$                                           |

| 1                                                               | 2                                                                                                                                                                                                 | 3                                          |
|-----------------------------------------------------------------|---------------------------------------------------------------------------------------------------------------------------------------------------------------------------------------------------|--------------------------------------------|
| 7.                                                              | Предельный минимальный и максимальный размеры земельного участка (Рмин) и (Рмакс), м <sup>2</sup>                                                                                                 | Рмин = —<br>Рмакс = —                      |
| 8.                                                              | Кадастровый или иной государственный учетный номер (инвентарный) объекта недвижимости, расположенного на образуемом земельном участке                                                             | —                                          |
| 9.                                                              | Кадастровые номера исходных земельных участков                                                                                                                                                    | —                                          |
| 9.1.                                                            | Кадастровый номер входящего в состав земельного участка, представляющего собой единое землепользование (номер контура многоконтурного земельного участка), преобразование которого осуществляется | —                                          |
| 9.2.                                                            | Кадастровые номера земельных участков, исключаемых из состава измененного (исходного) земельного участка, представляющего собой единое землепользование                                           | —                                          |
| 9.3.                                                            | Кадастровый или иной государственный учетный номер (инвентарный) объекта недвижимости, расположенного на измененном земельном участке                                                             | —                                          |
| 10.                                                             | Условный номер земельного участка                                                                                                                                                                 | 235                                        |
| 11.                                                             | Учетный номер проекта межевания территории                                                                                                                                                        | —                                          |
| 12.                                                             | Дополнительные сведения об образовании земельного участка                                                                                                                                         | —                                          |
| 13.                                                             | Сведения о земельных участках (землях общего пользования, территории общего пользования), посредством которых обеспечивается доступ                                                               | :ЗУ342                                     |
| 14.                                                             | Иные сведения                                                                                                                                                                                     | —                                          |
| <b>4. Пояснения к сведениям об образуемом земельном участке</b> |                                                                                                                                                                                                   | :ЗУ235<br>: обозначение земельного участка |
| 1.                                                              |                                                                                                                                                                                                   | —                                          |

**1. Сведения о характерных точках границ образуемого земельного участка** \_\_\_\_\_ :ЗУ236 :  
 обозначение земельного участка

Система координат \_\_\_\_\_ МСК-31 \_\_\_\_\_ Зона № \_\_\_\_\_ 1 \_\_\_\_\_

| Обозначение характерных точек границ | Координаты, м |              | Метод определения координат                             | Формулы, примененные для расчета средней квадратической погрешности определения координат характерных точек границ (Mt), с подставленными в такие формулы значениями и итоговые (вычисленные) значения Mt, м | Описание закрепления точки |
|--------------------------------------|---------------|--------------|---------------------------------------------------------|--------------------------------------------------------------------------------------------------------------------------------------------------------------------------------------------------------------|----------------------------|
|                                      | X             | Y            |                                                         |                                                                                                                                                                                                              |                            |
| 1                                    | 2             | 3            | 4                                                       | 5                                                                                                                                                                                                            | 6                          |
| н888У                                | 395 044,95    | 1 331 770,73 | Метод спутниковых геодезических измерений (определений) | $\sqrt{(0,07^2 + 0,07^2)} = 0,10$                                                                                                                                                                            | —                          |
| н889У                                | 395 042,83    | 1 331 772,73 |                                                         |                                                                                                                                                                                                              |                            |
| н890У                                | 395 038,68    | 1 331 768,58 |                                                         |                                                                                                                                                                                                              |                            |
| н39У                                 | 395 038,58    | 1 331 768,30 |                                                         |                                                                                                                                                                                                              |                            |
| н891У                                | 395 040,64    | 1 331 766,32 |                                                         |                                                                                                                                                                                                              |                            |
| н888У                                | 395 044,95    | 1 331 770,73 |                                                         |                                                                                                                                                                                                              |                            |

**2. Сведения о частях границ образуемого земельного участка** \_\_\_\_\_ :ЗУ236 :  
 обозначение земельного участка

| Обозначение части границ |       | Горизонтальное проложение (S), м | Описание прохождения части границ | Сведения о согласовании местоположения границ (согласовано/спорное) |
|--------------------------|-------|----------------------------------|-----------------------------------|---------------------------------------------------------------------|
| от т.                    | до т. |                                  |                                   |                                                                     |
| 1                        | 2     | 3                                | 4                                 | 5                                                                   |
| н888У                    | н889У | 2,91                             | —                                 | согласовано                                                         |
| н889У                    | н890У | 5,87                             |                                   |                                                                     |
| н890У                    | н39У  | 0,30                             |                                   |                                                                     |
| н39У                     | н891У | 2,86                             |                                   |                                                                     |
| н891У                    | н888У | 6,17                             |                                   |                                                                     |

**3. Сведения о характеристиках образуемого земельного участка** \_\_\_\_\_ :ЗУ236 :  
 обозначение земельного участка

| № п/п | Наименование характеристики земельного участка | Значение характеристики |
|-------|------------------------------------------------|-------------------------|
|-------|------------------------------------------------|-------------------------|

| 1    | 2                                                                                                                                                                                                 | 3                                                                           |
|------|---------------------------------------------------------------------------------------------------------------------------------------------------------------------------------------------------|-----------------------------------------------------------------------------|
| 1.   | Адрес земельного участка                                                                                                                                                                          | Российская Федерация, Белгородская область, Белгород г                      |
| 1.1. | Сведения о местоположении земельного участка (при отсутствии адреса) в структурированном в соответствии с федеральной информационной адресной системой виде                                       | —                                                                           |
| 1.2. | Дополнительные сведения о местоположении земельного участка                                                                                                                                       | —                                                                           |
| 2.   | Категория земель                                                                                                                                                                                  | Земли населенных пунктов                                                    |
| 3.   | Вид (виды) разрешенного использования                                                                                                                                                             | Для размещения объектов транспорта. Размещение гаражей для собственных нужд |
| 3.1. | Дополнительные сведения об использовании земельного участка                                                                                                                                       | —                                                                           |
| 4.   | Реестровый номер границ территориальной зоны или в случае отсутствия такого реестрового номера ее индивидуальное обозначение (вид, тип, номер, индекс)                                            | —                                                                           |
| 5.   | Площадь земельного участка $\pm$ величина погрешности определения (вычисления) площади ( $P \pm \Delta P$ ), м <sup>2</sup>                                                                       | $18 \pm 1,00$                                                               |
| 6.   | Формула, примененная для вычисления предельной погрешности определения площади земельного участка, с подставленными значениями и итоговые (вычисленные) значения                                  | $3,5*0,10*\sqrt{(18,00)} = 1$                                               |
| 7.   | Предельный минимальный и максимальный размеры земельного участка ( $P_{\text{мин}}$ и $P_{\text{макс}}$ ), м <sup>2</sup>                                                                         | $P_{\text{мин}} = \text{—}$<br>$P_{\text{макс}} = \text{—}$                 |
| 8.   | Кадастровый или иной государственный учетный номер (инвентарный) объекта недвижимости, расположенного на образуемом земельном участке                                                             | —                                                                           |
| 9.   | Кадастровые номера исходных земельных участков                                                                                                                                                    | —                                                                           |
| 9.1. | Кадастровый номер входящего в состав земельного участка, представляющего собой единое землепользование (номер контура многоконтурного земельного участка), преобразование которого осуществляется | —                                                                           |
| 9.2. | Кадастровые номера земельных участков, исключаемых из состава измененного (исходного) земельного участка, представляющего собой единое землепользование                                           | —                                                                           |
| 9.3. | Кадастровый или иной государственный учетный номер (инвентарный) объекта недвижимости, расположенного на измененном земельном участке                                                             | —                                                                           |

| 1   | 2                                                                                                                                   | 3      |
|-----|-------------------------------------------------------------------------------------------------------------------------------------|--------|
| 10. | Условный номер земельного участка                                                                                                   | 236    |
| 11. | Учетный номер проекта межевания территории                                                                                          | —      |
| 12. | Дополнительные сведения об образовании земельного участка                                                                           | —      |
| 13. | Сведения о земельных участках (землях общего пользования, территории общего пользования), посредством которых обеспечивается доступ | :ЗУ342 |
| 14. | Иные сведения                                                                                                                       | —      |

**4. Пояснения к сведениям об образуемом земельном участке** \_\_\_\_\_ :ЗУ236 :  
 обозначение земельного участка

1. \_\_\_\_\_

**1. Сведения о характерных точках границ образуемого земельного участка** \_\_\_\_\_ :ЗУ237 :  
 обозначение земельного участка

Система координат \_\_\_\_\_ МСК-31 \_\_\_\_\_ Зона № \_\_\_\_\_ 1 \_\_\_\_\_

| Обозначение характерных точек границ | Координаты, м |              | Метод определения координат                             | Формулы, примененные для расчета средней квадратической погрешности определения координат характерных точек границ (Mt), с подставленными в такие формулы значениями и итоговые (вычисленные) значения Mt, м | Описание закрепления точки |
|--------------------------------------|---------------|--------------|---------------------------------------------------------|--------------------------------------------------------------------------------------------------------------------------------------------------------------------------------------------------------------|----------------------------|
|                                      | X             | Y            |                                                         |                                                                                                                                                                                                              |                            |
| 1                                    | 2             | 3            | 4                                                       | 5                                                                                                                                                                                                            | 6                          |
| н36У                                 | 395 036,17    | 1 331 770,58 | Метод спутниковых геодезических измерений (определений) | $\sqrt{(0,07^2 + 0,07^2)} = 0,10$                                                                                                                                                                            | —                          |
| н892У                                | 395 040,51    | 1 331 774,99 |                                                         |                                                                                                                                                                                                              |                            |
| н886У                                | 395 038,03    | 1 331 777,46 |                                                         |                                                                                                                                                                                                              |                            |
| н885У                                | 395 033,90    | 1 331 773,22 |                                                         |                                                                                                                                                                                                              |                            |
| н37У                                 | 395 033,75    | 1 331 772,90 |                                                         |                                                                                                                                                                                                              |                            |
| н36У                                 | 395 036,17    | 1 331 770,58 |                                                         |                                                                                                                                                                                                              |                            |

**2. Сведения о частях границ образуемого земельного участка** \_\_\_\_\_ :3У237 \_\_\_\_\_ :  
 обозначение земельного участка

| Обозначение части границ |       | Горизонтальное проложение (S), м | Описание прохождения части границ | Сведения о согласовании местоположения границ (согласовано/спорное) |
|--------------------------|-------|----------------------------------|-----------------------------------|---------------------------------------------------------------------|
| от т.                    | до т. |                                  |                                   |                                                                     |
| 1                        | 2     | 3                                | 4                                 | 5                                                                   |
| н36У                     | н892У | 6,19                             | —                                 | согласовано                                                         |
| н892У                    | н886У | 3,50                             |                                   |                                                                     |
| н886У                    | н885У | 5,92                             |                                   |                                                                     |
| н885У                    | н37У  | 0,35                             |                                   |                                                                     |
| н37У                     | н36У  | 3,35                             |                                   |                                                                     |
|                          |       |                                  |                                   |                                                                     |

**3. Сведения о характеристиках образуемого земельного участка** \_\_\_\_\_ :3У237 \_\_\_\_\_ :  
 обозначение земельного участка

| № п/п | Наименование характеристики земельного участка                                                                                                                   | Значение характеристики                                                     |
|-------|------------------------------------------------------------------------------------------------------------------------------------------------------------------|-----------------------------------------------------------------------------|
| 1     | 2                                                                                                                                                                | 3                                                                           |
| 1.    | Адрес земельного участка                                                                                                                                         | Российская Федерация, Белгородская область, Белгород г                      |
| 1.1.  | Сведения о местоположении земельного участка (при отсутствии адреса) в структурированном в соответствии с федеральной информационной адресной системой виде      | —                                                                           |
| 1.2.  | Дополнительные сведения о местоположении земельного участка                                                                                                      | —                                                                           |
| 2.    | Категория земель                                                                                                                                                 | Земли населенных пунктов                                                    |
| 3.    | Вид (виды) разрешенного использования                                                                                                                            | Для размещения объектов транспорта. Размещение гаражей для собственных нужд |
| 3.1.  | Дополнительные сведения об использовании земельного участка                                                                                                      | —                                                                           |
| 4.    | Реестровый номер границ территориальной зоны или в случае отсутствия такого реестрового номера ее индивидуальное обозначение (вид, тип, номер, индекс)           | —                                                                           |
| 5.    | Площадь земельного участка ± величина погрешности определения (вычисления) площади ( $P \pm \Delta P$ ), м <sup>2</sup>                                          | $22 \pm 2,00$                                                               |
| 6.    | Формула, примененная для вычисления предельной погрешности определения площади земельного участка, с подставленными значениями и итоговые (вычисленные) значения | $3,5 * 0,10 * \sqrt{(22,00)} = 2$                                           |
| 7.    | Предельный минимальный и максимальный размеры земельного участка (Рмин) и (Рмакс), м <sup>2</sup>                                                                | Рмин = —<br>Рмакс = —                                                       |

| 1    | 2                                                                                                                                                                                                 | 3      |
|------|---------------------------------------------------------------------------------------------------------------------------------------------------------------------------------------------------|--------|
| 8.   | Кадастровый или иной государственный учетный номер (инвентарный) объекта недвижимости, расположенного на образуемом земельном участке                                                             | —      |
| 9.   | Кадастровые номера исходных земельных участков                                                                                                                                                    | —      |
| 9.1. | Кадастровый номер входящего в состав земельного участка, представляющего собой единое землепользование (номер контура многоконтурного земельного участка), преобразование которого осуществляется | —      |
| 9.2. | Кадастровые номера земельных участков, исключаемых из состава измененного (исходного) земельного участка, представляющего собой единое землепользование                                           | —      |
| 9.3. | Кадастровый или иной государственный учетный номер (инвентарный) объекта недвижимости, расположенного на измененном земельном участке                                                             | —      |
| 10.  | Условный номер земельного участка                                                                                                                                                                 | 237    |
| 11.  | Учетный номер проекта межевания территории                                                                                                                                                        | —      |
| 12.  | Дополнительные сведения об образовании земельного участка                                                                                                                                         | —      |
| 13.  | Сведения о земельных участках (землях общего пользования, территории общего пользования), посредством которых обеспечивается доступ                                                               | :ЗУ342 |
| 14.  | Иные сведения                                                                                                                                                                                     | —      |

**4. Пояснения к сведениям об образуемом земельном участке** \_\_\_\_\_ :ЗУ237 \_\_\_\_\_ :  
 обозначение земельного участка

1. \_\_\_\_\_

**1. Сведения о характерных точках границ образуемого земельного участка** \_\_\_\_\_ :ЗУ238 \_\_\_\_\_ :  
 обозначение земельного участка

Система координат \_\_\_\_\_ МСК-31 \_\_\_\_\_ Зона № \_\_\_\_\_ 1 \_\_\_\_\_

| Обозначение характерных точек границ | Координаты, м |   | Метод определения координат | Формулы, примененные для расчета средней квадратической погрешности определения координат характерных точек границ (Mt), с подставленными в такие формулы значениями и итоговые (вычисленные) значения Mt, м | Описание закрепления точки |
|--------------------------------------|---------------|---|-----------------------------|--------------------------------------------------------------------------------------------------------------------------------------------------------------------------------------------------------------|----------------------------|
|                                      | X             | Y |                             |                                                                                                                                                                                                              |                            |
|                                      |               |   |                             |                                                                                                                                                                                                              |                            |



| 1     | 2          | 3            | 4                                                       | 5                                 | 6 |
|-------|------------|--------------|---------------------------------------------------------|-----------------------------------|---|
| н890У | 395 038,68 | 1 331 768,58 | Метод спутниковых геодезических измерений (определений) | $\sqrt{(0,07^2 + 0,07^2)} = 0,10$ | — |
| н889У | 395 042,83 | 1 331 772,73 |                                                         |                                   |   |
| н892У | 395 040,51 | 1 331 774,99 |                                                         |                                   |   |
| н36У  | 395 036,17 | 1 331 770,58 |                                                         |                                   |   |
| н39У  | 395 038,58 | 1 331 768,30 |                                                         |                                   |   |
| н890У | 395 038,68 | 1 331 768,58 |                                                         |                                   |   |

**2. Сведения о частях границ образуемого земельного участка** \_\_\_\_\_:ЗУ238 \_\_\_\_\_:  
 обозначение земельного участка

| Обозначение части границ |       | Горизонтальное проложение (S), м | Описание прохождения части границ | Сведения о согласовании местоположения границ (согласовано/спорное) |
|--------------------------|-------|----------------------------------|-----------------------------------|---------------------------------------------------------------------|
| от т.                    | до т. |                                  |                                   |                                                                     |
| 1                        | 2     | 3                                | 4                                 | 5                                                                   |
| н890У                    | н889У | 5,87                             | —                                 | согласовано                                                         |
| н889У                    | н892У | 3,24                             |                                   |                                                                     |
| н892У                    | н36У  | 6,19                             |                                   |                                                                     |
| н36У                     | н39У  | 3,32                             |                                   |                                                                     |
| н39У                     | н890У | 0,30                             |                                   |                                                                     |

**3. Сведения о характеристиках образуемого земельного участка** \_\_\_\_\_:ЗУ238 \_\_\_\_\_:  
 обозначение земельного участка

| № п/п | Наименование характеристики земельного участка                                                                                                              | Значение характеристики                                                     |
|-------|-------------------------------------------------------------------------------------------------------------------------------------------------------------|-----------------------------------------------------------------------------|
| 1     | 2                                                                                                                                                           | 3                                                                           |
| 1.    | Адрес земельного участка                                                                                                                                    | Российская Федерация, Белгородская область, Белгород г                      |
| 1.1.  | Сведения о местоположении земельного участка (при отсутствии адреса) в структурированном в соответствии с федеральной информационной адресной системой виде | —                                                                           |
| 1.2.  | Дополнительные сведения о местоположении земельного участка                                                                                                 | —                                                                           |
| 2.    | Категория земель                                                                                                                                            | Земли населенных пунктов                                                    |
| 3.    | Вид (виды) разрешенного использования                                                                                                                       | Для размещения объектов транспорта. Размещение гаражей для собственных нужд |

| 1    | 2                                                                                                                                                                                                 | 3                                                           |
|------|---------------------------------------------------------------------------------------------------------------------------------------------------------------------------------------------------|-------------------------------------------------------------|
| 3.1. | Дополнительные сведения об использовании земельного участка                                                                                                                                       | —                                                           |
| 4.   | Реестровый номер границ территориальной зоны или в случае отсутствия такого реестрового номера ее индивидуальное обозначение (вид, тип, номер, индекс)                                            | —                                                           |
| 5.   | Площадь земельного участка $\pm$ величина погрешности определения (вычисления) площади ( $P \pm \Delta P$ ), м <sup>2</sup>                                                                       | $20 \pm 2,00$                                               |
| 6.   | Формула, примененная для вычисления предельной погрешности определения площади земельного участка, с подставленными значениями и итоговые (вычисленные) значения                                  | $3,5 * 0,10 * \sqrt{(20,00)} = 2$                           |
| 7.   | Предельный минимальный и максимальный размеры земельного участка ( $P_{\text{мин}}$ и $P_{\text{макс}}$ ), м <sup>2</sup>                                                                         | $P_{\text{мин}} = \text{—}$<br>$P_{\text{макс}} = \text{—}$ |
| 8.   | Кадастровый или иной государственный учетный номер (инвентарный) объекта недвижимости, расположенного на образуемом земельном участке                                                             | —                                                           |
| 9.   | Кадастровые номера исходных земельных участков                                                                                                                                                    | —                                                           |
| 9.1. | Кадастровый номер входящего в состав земельного участка, представляющего собой единое землепользование (номер контура многоконтурного земельного участка), преобразование которого осуществляется | —                                                           |
| 9.2. | Кадастровые номера земельных участков, исключаемых из состава измененного (исходного) земельного участка, представляющего собой единое землепользование                                           | —                                                           |
| 9.3. | Кадастровый или иной государственный учетный номер (инвентарный) объекта недвижимости, расположенного на измененном земельном участке                                                             | —                                                           |
| 10.  | Условный номер земельного участка                                                                                                                                                                 | 238                                                         |
| 11.  | Учетный номер проекта межевания территории                                                                                                                                                        | —                                                           |
| 12.  | Дополнительные сведения об образовании земельного участка                                                                                                                                         | —                                                           |
| 13.  | Сведения о земельных участках (землях общего пользования, территории общего пользования), посредством которых обеспечивается доступ                                                               | :ЗУ342                                                      |
| 14.  | Иные сведения                                                                                                                                                                                     | —                                                           |

**4. Пояснения к сведениям об образуемом земельном участке** \_\_\_\_\_ :ЗУ238 \_\_\_\_\_ :  
 обозначение земельного участка

1. \_\_\_\_\_

**1. Сведения о характерных точках границ образуемого земельного участка** \_\_\_\_\_ :ЗУ239 \_\_\_\_\_ :  
 обозначение земельного участка

Система координат \_\_\_\_\_ МСК-31 \_\_\_\_\_ Зона № \_\_\_\_\_ 1 \_\_\_\_\_

| Обозначение характерных точек границ | Координаты, м |              | Метод определения координат                             | Формулы, примененные для расчета средней квадратической погрешности определения координат характерных точек границ (Mt), с подставленными в такие формулы значениями и итоговые (вычисленные) значения Mt, м | Описание закрепления точки |
|--------------------------------------|---------------|--------------|---------------------------------------------------------|--------------------------------------------------------------------------------------------------------------------------------------------------------------------------------------------------------------|----------------------------|
|                                      | X             | Y            |                                                         |                                                                                                                                                                                                              |                            |
| 1                                    | 2             | 3            | 4                                                       | 5                                                                                                                                                                                                            | 6                          |
| н893У                                | 395 077,11    | 1 331 730,80 | Метод спутниковых геодезических измерений (определений) | $\sqrt{(0,07^2 + 0,07^2)} = 0,10$                                                                                                                                                                            | —                          |
| н894У                                | 395 081,41    | 1 331 735,15 |                                                         |                                                                                                                                                                                                              |                            |
| н607У                                | 395 079,10    | 1 331 737,40 |                                                         |                                                                                                                                                                                                              |                            |
| н606У                                | 395 074,85    | 1 331 733,02 |                                                         |                                                                                                                                                                                                              |                            |
| н895У                                | 395 075,13    | 1 331 732,74 |                                                         |                                                                                                                                                                                                              |                            |
| н893У                                | 395 077,11    | 1 331 730,80 |                                                         |                                                                                                                                                                                                              |                            |

**2. Сведения о частях границ образуемого земельного участка** \_\_\_\_\_ :ЗУ239 \_\_\_\_\_ :  
 обозначение земельного участка

| Обозначение части границ |       | Горизонтальное проложение (S), м | Описание прохождения части границ | Сведения о согласовании местоположения границ (согласовано/спорное) |
|--------------------------|-------|----------------------------------|-----------------------------------|---------------------------------------------------------------------|
| от т.                    | до т. |                                  |                                   |                                                                     |
| 1                        | 2     | 3                                | 4                                 | 5                                                                   |
| н893У                    | н894У | 6,12                             | —                                 | согласовано                                                         |
| н894У                    | н607У | 3,22                             |                                   |                                                                     |
| н607У                    | н606У | 6,10                             |                                   |                                                                     |
| н606У                    | н895У | 0,40                             |                                   |                                                                     |
| н895У                    | н893У | 2,77                             |                                   |                                                                     |

| 3. Сведения о характеристиках образуемого земельного участка _____:ЗУ239 _____: |                                                                                                                                                                                                   |                                                                             |
|---------------------------------------------------------------------------------|---------------------------------------------------------------------------------------------------------------------------------------------------------------------------------------------------|-----------------------------------------------------------------------------|
| обозначение земельного участка                                                  |                                                                                                                                                                                                   |                                                                             |
| № п/п                                                                           | Наименование характеристики земельного участка                                                                                                                                                    | Значение характеристики                                                     |
| 1                                                                               | 2                                                                                                                                                                                                 | 3                                                                           |
| 1.                                                                              | Адрес земельного участка                                                                                                                                                                          | Российская Федерация, Белгородская область, Белгород г                      |
| 1.1.                                                                            | Сведения о местоположении земельного участка (при отсутствии адреса) в структурированном в соответствии с федеральной информационной адресной системой виде                                       | —                                                                           |
| 1.2.                                                                            | Дополнительные сведения о местоположении земельного участка                                                                                                                                       | —                                                                           |
| 2.                                                                              | Категория земель                                                                                                                                                                                  | Земли населенных пунктов                                                    |
| 3.                                                                              | Вид (виды) разрешенного использования                                                                                                                                                             | Для размещения объектов транспорта. Размещение гаражей для собственных нужд |
| 3.1.                                                                            | Дополнительные сведения об использовании земельного участка                                                                                                                                       | —                                                                           |
| 4.                                                                              | Реестровый номер границ территориальной зоны или в случае отсутствия такого реестрового номера ее индивидуальное обозначение (вид, тип, номер, индекс)                                            | —                                                                           |
| 5.                                                                              | Площадь земельного участка ± величина погрешности определения (вычисления) площади ( $P \pm \Delta P$ ), м <sup>2</sup>                                                                           | 20 ± 2,00                                                                   |
| 6.                                                                              | Формула, примененная для вычисления предельной погрешности определения площади земельного участка, с подставленными значениями и итоговые (вычисленные) значения                                  | $3,5*0,10*\sqrt{(20,00)} = 2$                                               |
| 7.                                                                              | Предельный минимальный и максимальный размеры земельного участка ( $R_{\text{мин}}$ и $R_{\text{макс}}$ ), м <sup>2</sup>                                                                         | $R_{\text{мин}} = \text{—}$<br>$R_{\text{макс}} = \text{—}$                 |
| 8.                                                                              | Кадастровый или иной государственный учетный номер (инвентарный) объекта недвижимости, расположенного на образуемом земельном участке                                                             | —                                                                           |
| 9.                                                                              | Кадастровые номера исходных земельных участков                                                                                                                                                    | —                                                                           |
| 9.1.                                                                            | Кадастровый номер входящего в состав земельного участка, представляющего собой единое землепользование (номер контура многоконтурного земельного участка), преобразование которого осуществляется | —                                                                           |
| 9.2.                                                                            | Кадастровые номера земельных участков, исключаемых из состава измененного (исходного) земельного участка, представляющего собой единое землепользование                                           | —                                                                           |

| 1    | 2                                                                                                                                     | 3      |
|------|---------------------------------------------------------------------------------------------------------------------------------------|--------|
| 9.3. | Кадастровый или иной государственный учетный номер (инвентарный) объекта недвижимости, расположенного на измененном земельном участке | —      |
| 10.  | Условный номер земельного участка                                                                                                     | 239    |
| 11.  | Учетный номер проекта межевания территории                                                                                            | —      |
| 12.  | Дополнительные сведения об образовании земельного участка                                                                             | —      |
| 13.  | Сведения о земельных участках (землях общего пользования, территории общего пользования), посредством которых обеспечивается доступ   | :ЗУ342 |
| 14.  | Иные сведения                                                                                                                         | —      |

**4. Пояснения к сведениям об образуемом земельном участке** \_\_\_\_\_ :ЗУ239 \_\_\_\_\_ :  
 обозначение земельного участка

1. \_\_\_\_\_

**1. Сведения о характерных точках границ образуемого земельного участка** \_\_\_\_\_ :ЗУ240 \_\_\_\_\_ :  
 обозначение земельного участка

Система координат \_\_\_\_\_ МСК-31 \_\_\_\_\_ Зона № \_\_\_\_\_ 1 \_\_\_\_\_

| Обозначение характерных точек границ | Координаты, м |              | Метод определения координат                             | Формулы, примененные для расчета средней квадратической погрешности определения координат характерных точек границ (Mt), с подставленными в такие формулы значениями и итоговые (вычисленные) значения Mt, м | Описание закрепления точки |
|--------------------------------------|---------------|--------------|---------------------------------------------------------|--------------------------------------------------------------------------------------------------------------------------------------------------------------------------------------------------------------|----------------------------|
|                                      | X             | Y            |                                                         |                                                                                                                                                                                                              |                            |
| 1                                    | 2             | 3            | 4                                                       | 5                                                                                                                                                                                                            | 6                          |
| н896У                                | 395 083,61    | 1 331 733,02 | Метод спутниковых геодезических измерений (определений) | $\sqrt{(0,07^2 + 0,07^2)} = 0,10$                                                                                                                                                                            | —                          |
| н894У                                | 395 081,41    | 1 331 735,15 |                                                         |                                                                                                                                                                                                              |                            |
| н893У                                | 395 077,11    | 1 331 730,80 |                                                         |                                                                                                                                                                                                              |                            |
| н27У                                 | 395 077,27    | 1 331 730,55 |                                                         |                                                                                                                                                                                                              |                            |
| н26У                                 | 395 079,27    | 1 331 728,61 |                                                         |                                                                                                                                                                                                              |                            |

| 1     | 2          | 3            | 4                                                       | 5                                 | 6 |
|-------|------------|--------------|---------------------------------------------------------|-----------------------------------|---|
| н896У | 395 083,61 | 1 331 733,02 | Метод спутниковых геодезических измерений (определений) | $\sqrt{(0,07^2 + 0,07^2)} = 0,10$ | — |

**2. Сведения о частях границ образуемого земельного участка** \_\_\_\_\_ :ЗУ240 \_\_\_\_\_ :  
 обозначение земельного участка

| Обозначение части границ |       | Горизонтальное проложение (S), м | Описание прохождения части границ | Сведения о согласовании местоположения границ (согласовано/спорное) |
|--------------------------|-------|----------------------------------|-----------------------------------|---------------------------------------------------------------------|
| от т.                    | до т. |                                  |                                   |                                                                     |
| 1                        | 2     | 3                                | 4                                 | 5                                                                   |
| н896У                    | н894У | 3,06                             | —                                 | согласовано                                                         |
| н894У                    | н893У | 6,12                             |                                   |                                                                     |
| н893У                    | н27У  | 0,30                             |                                   |                                                                     |
| н27У                     | н26У  | 2,79                             |                                   |                                                                     |
| н26У                     | н896У | 6,19                             |                                   |                                                                     |

**3. Сведения о характеристиках образуемого земельного участка** \_\_\_\_\_ :ЗУ240 \_\_\_\_\_ :  
 обозначение земельного участка

| № п/п | Наименование характеристики земельного участка                                                                                                                   | Значение характеристики                                                     |
|-------|------------------------------------------------------------------------------------------------------------------------------------------------------------------|-----------------------------------------------------------------------------|
| 1     | 2                                                                                                                                                                | 3                                                                           |
| 1.    | Адрес земельного участка                                                                                                                                         | Российская Федерация, Белгородская область, Белгород г                      |
| 1.1.  | Сведения о местоположении земельного участка (при отсутствии адреса) в структурированном в соответствии с федеральной информационной адресной системой виде      | —                                                                           |
| 1.2.  | Дополнительные сведения о местоположении земельного участка                                                                                                      | —                                                                           |
| 2.    | Категория земель                                                                                                                                                 | Земли населенных пунктов                                                    |
| 3.    | Вид (виды) разрешенного использования                                                                                                                            | Для размещения объектов транспорта. Размещение гаражей для собственных нужд |
| 3.1.  | Дополнительные сведения об использовании земельного участка                                                                                                      | —                                                                           |
| 4.    | Реестровый номер границ территориальной зоны или в случае отсутствия такого реестрового номера ее индивидуальное обозначение (вид, тип, номер, индекс)           | —                                                                           |
| 5.    | Площадь земельного участка ± величина погрешности определения (вычисления) площади ( $P \pm \Delta P$ ), м <sup>2</sup>                                          | $19 \pm 2,00$                                                               |
| 6.    | Формула, примененная для вычисления предельной погрешности определения площади земельного участка, с подставленными значениями и итоговые (вычисленные) значения | $3,5 * 0,10 * \sqrt{(19,00)} = 2$                                           |

| 1                                                               | 2                                                                                                                                                                                                 | 3                                          |
|-----------------------------------------------------------------|---------------------------------------------------------------------------------------------------------------------------------------------------------------------------------------------------|--------------------------------------------|
| 7.                                                              | Предельный минимальный и максимальный размеры земельного участка (Рмин) и (Рмакс), м <sup>2</sup>                                                                                                 | Рмин = —<br>Рмакс = —                      |
| 8.                                                              | Кадастровый или иной государственный учетный номер (инвентарный) объекта недвижимости, расположенного на образуемом земельном участке                                                             | —                                          |
| 9.                                                              | Кадастровые номера исходных земельных участков                                                                                                                                                    | —                                          |
| 9.1.                                                            | Кадастровый номер входящего в состав земельного участка, представляющего собой единое землепользование (номер контура многоконтурного земельного участка), преобразование которого осуществляется | —                                          |
| 9.2.                                                            | Кадастровые номера земельных участков, исключаемых из состава измененного (исходного) земельного участка, представляющего собой единое землепользование                                           | —                                          |
| 9.3.                                                            | Кадастровый или иной государственный учетный номер (инвентарный) объекта недвижимости, расположенного на измененном земельном участке                                                             | —                                          |
| 10.                                                             | Условный номер земельного участка                                                                                                                                                                 | 240                                        |
| 11.                                                             | Учетный номер проекта межевания территории                                                                                                                                                        | —                                          |
| 12.                                                             | Дополнительные сведения об образовании земельного участка                                                                                                                                         | —                                          |
| 13.                                                             | Сведения о земельных участках (землях общего пользования, территории общего пользования), посредством которых обеспечивается доступ                                                               | :ЗУ342                                     |
| 14.                                                             | Иные сведения                                                                                                                                                                                     | —                                          |
| <b>4. Пояснения к сведениям об образуемом земельном участке</b> |                                                                                                                                                                                                   | :ЗУ240<br>: обозначение земельного участка |
| 1.                                                              |                                                                                                                                                                                                   | —                                          |

**1. Сведения о характерных точках границ образуемого земельного участка** \_\_\_\_\_ :ЗУ241 \_\_\_\_\_ :  
 обозначение земельного участка

Система координат \_\_\_\_\_ МСК-31 \_\_\_\_\_ Зона № \_\_\_\_\_ 1 \_\_\_\_\_

| Обозначение характерных точек границ | Координаты, м |              | Метод определения координат                             | Формулы, примененные для расчета средней квадратической погрешности определения координат характерных точек границ (Mt), с подставленными в такие формулы значениями и итоговые (вычисленные) значения Mt, м | Описание закрепления точки |
|--------------------------------------|---------------|--------------|---------------------------------------------------------|--------------------------------------------------------------------------------------------------------------------------------------------------------------------------------------------------------------|----------------------------|
|                                      | X             | Y            |                                                         |                                                                                                                                                                                                              |                            |
| 1                                    | 2             | 3            | 4                                                       | 5                                                                                                                                                                                                            | 6                          |
| н897У                                | 395 085,84    | 1 331 730,85 | Метод спутниковых геодезических измерений (определений) | $\sqrt{(0,07^2 + 0,07^2)} = 0,10$                                                                                                                                                                            | —                          |
| н896У                                | 395 083,61    | 1 331 733,02 |                                                         |                                                                                                                                                                                                              |                            |
| н26У                                 | 395 079,27    | 1 331 728,61 |                                                         |                                                                                                                                                                                                              |                            |
| н25У                                 | 395 079,56    | 1 331 728,33 |                                                         |                                                                                                                                                                                                              |                            |
| н898У                                | 395 081,54    | 1 331 726,42 |                                                         |                                                                                                                                                                                                              |                            |
| н897У                                | 395 085,84    | 1 331 730,85 |                                                         |                                                                                                                                                                                                              |                            |

**2. Сведения о частях границ образуемого земельного участка** \_\_\_\_\_ :ЗУ241 \_\_\_\_\_ :  
 обозначение земельного участка

| Обозначение части границ |       | Горизонтальное проложение (S), м | Описание прохождения части границ | Сведения о согласовании местоположения границ (согласовано/спорное) |
|--------------------------|-------|----------------------------------|-----------------------------------|---------------------------------------------------------------------|
| от т.                    | до т. |                                  |                                   |                                                                     |
| 1                        | 2     | 3                                | 4                                 | 5                                                                   |
| н897У                    | н896У | 3,11                             | —                                 | согласовано                                                         |
| н896У                    | н26У  | 6,19                             |                                   |                                                                     |
| н26У                     | н25У  | 0,40                             |                                   |                                                                     |
| н25У                     | н898У | 2,75                             |                                   |                                                                     |
| н898У                    | н897У | 6,17                             |                                   |                                                                     |

**3. Сведения о характеристиках образуемого земельного участка** \_\_\_\_\_ :ЗУ241 \_\_\_\_\_ :  
 обозначение земельного участка

| № п/п | Наименование характеристики земельного участка | Значение характеристики |
|-------|------------------------------------------------|-------------------------|
|-------|------------------------------------------------|-------------------------|



| 1    | 2                                                                                                                                                                                                 | 3                                                                           |
|------|---------------------------------------------------------------------------------------------------------------------------------------------------------------------------------------------------|-----------------------------------------------------------------------------|
| 1.   | Адрес земельного участка                                                                                                                                                                          | Российская Федерация, Белгородская область, Белгород г                      |
| 1.1. | Сведения о местоположении земельного участка (при отсутствии адреса) в структурированном в соответствии с федеральной информационной адресной системой виде                                       | —                                                                           |
| 1.2. | Дополнительные сведения о местоположении земельного участка                                                                                                                                       | —                                                                           |
| 2.   | Категория земель                                                                                                                                                                                  | Земли населенных пунктов                                                    |
| 3.   | Вид (виды) разрешенного использования                                                                                                                                                             | Для размещения объектов транспорта. Размещение гаражей для собственных нужд |
| 3.1. | Дополнительные сведения об использовании земельного участка                                                                                                                                       | —                                                                           |
| 4.   | Реестровый номер границ территориальной зоны или в случае отсутствия такого реестрового номера ее индивидуальное обозначение (вид, тип, номер, индекс)                                            | —                                                                           |
| 5.   | Площадь земельного участка $\pm$ величина погрешности определения (вычисления) площади ( $P \pm \Delta P$ ), м <sup>2</sup>                                                                       | $19 \pm 2,00$                                                               |
| 6.   | Формула, примененная для вычисления предельной погрешности определения площади земельного участка, с подставленными значениями и итоговые (вычисленные) значения                                  | $3,5*0,10*\sqrt{(19,00)} = 2$                                               |
| 7.   | Предельный минимальный и максимальный размеры земельного участка ( $P_{\text{мин}}$ и $P_{\text{макс}}$ ), м <sup>2</sup>                                                                         | $P_{\text{мин}} = \text{—}$<br>$P_{\text{макс}} = \text{—}$                 |
| 8.   | Кадастровый или иной государственный учетный номер (инвентарный) объекта недвижимости, расположенного на образуемом земельном участке                                                             | —                                                                           |
| 9.   | Кадастровые номера исходных земельных участков                                                                                                                                                    | —                                                                           |
| 9.1. | Кадастровый номер входящего в состав земельного участка, представляющего собой единое землепользование (номер контура многоконтурного земельного участка), преобразование которого осуществляется | —                                                                           |
| 9.2. | Кадастровые номера земельных участков, исключаемых из состава измененного (исходного) земельного участка, представляющего собой единое землепользование                                           | —                                                                           |
| 9.3. | Кадастровый или иной государственный учетный номер (инвентарный) объекта недвижимости, расположенного на измененном земельном участке                                                             | —                                                                           |

| 1   | 2                                                                                                                                   | 3      |
|-----|-------------------------------------------------------------------------------------------------------------------------------------|--------|
| 10. | Условный номер земельного участка                                                                                                   | 241    |
| 11. | Учетный номер проекта межевания территории                                                                                          | —      |
| 12. | Дополнительные сведения об образовании земельного участка                                                                           | —      |
| 13. | Сведения о земельных участках (землях общего пользования, территории общего пользования), посредством которых обеспечивается доступ | :ЗУ342 |
| 14. | Иные сведения                                                                                                                       | —      |

**4. Пояснения к сведениям об образуемом земельном участке** \_\_\_\_\_ :ЗУ241 :  
 обозначение земельного участка

1. \_\_\_\_\_

**1. Сведения о характерных точках границ образуемого земельного участка** \_\_\_\_\_ :ЗУ242 :  
 обозначение земельного участка

Система координат \_\_\_\_\_ МСК-31 \_\_\_\_\_ Зона № \_\_\_\_\_ 1 \_\_\_\_\_

| Обозначение характерных точек границ | Координаты, м |              | Метод определения координат                             | Формулы, примененные для расчета средней квадратической погрешности определения координат характерных точек границ (Mt), с подставленными в такие формулы значениями и итоговые (вычисленные) значения Mt, м | Описание закрепления точки |
|--------------------------------------|---------------|--------------|---------------------------------------------------------|--------------------------------------------------------------------------------------------------------------------------------------------------------------------------------------------------------------|----------------------------|
|                                      | X             | Y            |                                                         |                                                                                                                                                                                                              |                            |
| 1                                    | 2             | 3            | 4                                                       | 5                                                                                                                                                                                                            | 6                          |
| н899У                                | 395 088,34    | 1 331 728,41 | Метод спутниковых геодезических измерений (определений) | $\sqrt{(0,07^2 + 0,07^2)} = 0,10$                                                                                                                                                                            | —                          |
| н897У                                | 395 085,84    | 1 331 730,85 |                                                         |                                                                                                                                                                                                              |                            |
| н898У                                | 395 081,54    | 1 331 726,42 |                                                         |                                                                                                                                                                                                              |                            |
| н900У                                | 395 081,80    | 1 331 726,17 |                                                         |                                                                                                                                                                                                              |                            |
| н901У                                | 395 084,03    | 1 331 723,97 |                                                         |                                                                                                                                                                                                              |                            |
| н899У                                | 395 088,34    | 1 331 728,41 |                                                         |                                                                                                                                                                                                              |                            |

**2. Сведения о частях границ образуемого земельного участка** \_\_\_\_\_ :ЗУ242 \_\_\_\_\_ :  
 обозначение земельного участка

| Обозначение части границ |       | Горизонтальное проложение (S), м | Описание прохождения части границ | Сведения о согласовании местоположения границ (согласовано/спорное) |
|--------------------------|-------|----------------------------------|-----------------------------------|---------------------------------------------------------------------|
| от т.                    | до т. |                                  |                                   |                                                                     |
| 1                        | 2     | 3                                | 4                                 | 5                                                                   |
| н899У                    | н897У | 3,49                             | —                                 | согласовано                                                         |
| н897У                    | н898У | 6,17                             |                                   |                                                                     |
| н898У                    | н900У | 0,36                             |                                   |                                                                     |
| н900У                    | н901У | 3,13                             |                                   |                                                                     |
| н901У                    | н899У | 6,19                             |                                   |                                                                     |

**3. Сведения о характеристиках образуемого земельного участка** \_\_\_\_\_ :ЗУ242 \_\_\_\_\_ :  
 обозначение земельного участка

| № п/п | Наименование характеристики земельного участка                                                                                                                   | Значение характеристики                                                     |
|-------|------------------------------------------------------------------------------------------------------------------------------------------------------------------|-----------------------------------------------------------------------------|
| 1     | 2                                                                                                                                                                | 3                                                                           |
| 1.    | Адрес земельного участка                                                                                                                                         | Российская Федерация, Белгородская область, Белгород г                      |
| 1.1.  | Сведения о местоположении земельного участка (при отсутствии адреса) в структурированном в соответствии с федеральной информационной адресной системой виде      | —                                                                           |
| 1.2.  | Дополнительные сведения о местоположении земельного участка                                                                                                      | —                                                                           |
| 2.    | Категория земель                                                                                                                                                 | Земли населенных пунктов                                                    |
| 3.    | Вид (виды) разрешенного использования                                                                                                                            | Для размещения объектов транспорта. Размещение гаражей для собственных нужд |
| 3.1.  | Дополнительные сведения об использовании земельного участка                                                                                                      | —                                                                           |
| 4.    | Реестровый номер границ территориальной зоны или в случае отсутствия такого реестрового номера ее индивидуальное обозначение (вид, тип, номер, индекс)           | —                                                                           |
| 5.    | Площадь земельного участка ± величина погрешности определения (вычисления) площади ( $P \pm \Delta P$ ), м <sup>2</sup>                                          | 22 ± 2,00                                                                   |
| 6.    | Формула, примененная для вычисления предельной погрешности определения площади земельного участка, с подставленными значениями и итоговые (вычисленные) значения | $3,5 * 0,10 * \sqrt{(22,00)} = 2$                                           |
| 7.    | Предельный минимальный и максимальный размеры земельного участка (Рмин) и (Рмакс), м <sup>2</sup>                                                                | Рмин = —<br>Рмакс = —                                                       |

| 1    | 2                                                                                                                                                                                                 | 3      |
|------|---------------------------------------------------------------------------------------------------------------------------------------------------------------------------------------------------|--------|
| 8.   | Кадастровый или иной государственный учетный номер (инвентарный) объекта недвижимости, расположенного на образуемом земельном участке                                                             | —      |
| 9.   | Кадастровые номера исходных земельных участков                                                                                                                                                    | —      |
| 9.1. | Кадастровый номер входящего в состав земельного участка, представляющего собой единое землепользование (номер контура многоконтурного земельного участка), преобразование которого осуществляется | —      |
| 9.2. | Кадастровые номера земельных участков, исключаемых из состава измененного (исходного) земельного участка, представляющего собой единое землепользование                                           | —      |
| 9.3. | Кадастровый или иной государственный учетный номер (инвентарный) объекта недвижимости, расположенного на измененном земельном участке                                                             | —      |
| 10.  | Условный номер земельного участка                                                                                                                                                                 | 242    |
| 11.  | Учетный номер проекта межевания территории                                                                                                                                                        | —      |
| 12.  | Дополнительные сведения об образовании земельного участка                                                                                                                                         | —      |
| 13.  | Сведения о земельных участках (землях общего пользования, территории общего пользования), посредством которых обеспечивается доступ                                                               | :ЗУ342 |
| 14.  | Иные сведения                                                                                                                                                                                     | —      |

**4. Пояснения к сведениям об образуемом земельном участке** :ЗУ242 :  
 обозначение земельного участка

1. —

**1. Сведения о характерных точках границ образуемого земельного участка** :ЗУ243 :  
 обозначение земельного участка

Система координат МСК-31 Зона № 1

| Обозначение характерных точек границ | Координаты, м |   | Метод определения координат | Формулы, примененные для расчета средней квадратической погрешности определения координат характерных точек границ (Mt), с подставленными в такие формулы значениями и итоговые (вычисленные) значения Mt, м | Описание закрепления точки |
|--------------------------------------|---------------|---|-----------------------------|--------------------------------------------------------------------------------------------------------------------------------------------------------------------------------------------------------------|----------------------------|
|                                      | X             | Y |                             |                                                                                                                                                                                                              |                            |
|                                      |               |   |                             |                                                                                                                                                                                                              |                            |

| 1     | 2          | 3            | 4                                                       | 5                                 | 6 |
|-------|------------|--------------|---------------------------------------------------------|-----------------------------------|---|
| н901У | 395 084,03 | 1 331 723,97 | Метод спутниковых геодезических измерений (определений) | $\sqrt{(0,07^2 + 0,07^2)} = 0,10$ | — |
| н900У | 395 081,80 | 1 331 726,17 |                                                         |                                   |   |
| н902У | 395 077,50 | 1 331 721,75 |                                                         |                                   |   |
| н903У | 395 079,74 | 1 331 719,57 |                                                         |                                   |   |
| н901У | 395 084,03 | 1 331 723,97 |                                                         |                                   |   |

**2. Сведения о частях границ образуемого земельного участка** \_\_\_\_\_ :ЗУ243 \_\_\_\_\_ :  
 обозначение земельного участка

| Обозначение части границ |       | Горизонтальное проложение (S), м | Описание прохождения части границ | Сведения о согласовании местоположения границ (согласовано/спорное) |
|--------------------------|-------|----------------------------------|-----------------------------------|---------------------------------------------------------------------|
| от т.                    | до т. |                                  |                                   |                                                                     |
| 1                        | 2     | 3                                | 4                                 | 5                                                                   |
| н901У                    | н900У | 3,13                             | —                                 | согласовано                                                         |
| н900У                    | н902У | 6,17                             |                                   |                                                                     |
| н902У                    | н903У | 3,13                             |                                   |                                                                     |
| н903У                    | н901У | 6,15                             |                                   |                                                                     |

**3. Сведения о характеристиках образуемого земельного участка** \_\_\_\_\_ :ЗУ243 \_\_\_\_\_ :  
 обозначение земельного участка

| № п/п | Наименование характеристики земельного участка                                                                                                              | Значение характеристики                                                     |
|-------|-------------------------------------------------------------------------------------------------------------------------------------------------------------|-----------------------------------------------------------------------------|
| 1     | 2                                                                                                                                                           | 3                                                                           |
| 1.    | Адрес земельного участка                                                                                                                                    | Российская Федерация, Белгородская область, Белгород г                      |
| 1.1.  | Сведения о местоположении земельного участка (при отсутствии адреса) в структурированном в соответствии с федеральной информационной адресной системой виде | —                                                                           |
| 1.2.  | Дополнительные сведения о местоположении земельного участка                                                                                                 | —                                                                           |
| 2.    | Категория земель                                                                                                                                            | Земли населенных пунктов                                                    |
| 3.    | Вид (виды) разрешенного использования                                                                                                                       | Для размещения объектов транспорта. Размещение гаражей для собственных нужд |
| 3.1.  | Дополнительные сведения об использовании земельного участка                                                                                                 | —                                                                           |

| 1                                                               | 2                                                                                                                                                                                                 | 3                                                           |
|-----------------------------------------------------------------|---------------------------------------------------------------------------------------------------------------------------------------------------------------------------------------------------|-------------------------------------------------------------|
| 4.                                                              | Реестровый номер границ территориальной зоны или в случае отсутствия такого реестрового номера ее индивидуальное обозначение (вид, тип, номер, индекс)                                            | —                                                           |
| 5.                                                              | Площадь земельного участка ± величина погрешности определения (вычисления) площади ( $P \pm \Delta P$ ), м <sup>2</sup>                                                                           | 19 ± 2,00                                                   |
| 6.                                                              | Формула, примененная для вычисления предельной погрешности определения площади земельного участка, с подставленными значениями и итоговые (вычисленные) значения                                  | $3,5*0,10*\sqrt{(19,00)} = 2$                               |
| 7.                                                              | Предельный минимальный и максимальный размеры земельного участка ( $P_{\text{мин}}$ и $P_{\text{макс}}$ ), м <sup>2</sup>                                                                         | $P_{\text{мин}} = \text{—}$<br>$P_{\text{макс}} = \text{—}$ |
| 8.                                                              | Кадастровый или иной государственный учетный номер (инвентарный) объекта недвижимости, расположенного на образуемом земельном участке                                                             | —                                                           |
| 9.                                                              | Кадастровые номера исходных земельных участков                                                                                                                                                    | —                                                           |
| 9.1.                                                            | Кадастровый номер входящего в состав земельного участка, представляющего собой единое землепользование (номер контура многоконтурного земельного участка), преобразование которого осуществляется | —                                                           |
| 9.2.                                                            | Кадастровые номера земельных участков, исключаемых из состава измененного (исходного) земельного участка, представляющего собой единое землепользование                                           | —                                                           |
| 9.3.                                                            | Кадастровый или иной государственный учетный номер (инвентарный) объекта недвижимости, расположенного на измененном земельном участке                                                             | —                                                           |
| 10.                                                             | Условный номер земельного участка                                                                                                                                                                 | 243                                                         |
| 11.                                                             | Учетный номер проекта межевания территории                                                                                                                                                        | —                                                           |
| 12.                                                             | Дополнительные сведения об образовании земельного участка                                                                                                                                         | —                                                           |
| 13.                                                             | Сведения о земельных участках (землях общего пользования, территории общего пользования), посредством которых обеспечивается доступ                                                               | :ЗУ342                                                      |
| 14.                                                             | Иные сведения                                                                                                                                                                                     | —                                                           |
| <b>4. Пояснения к сведениям об образуемом земельном участке</b> |                                                                                                                                                                                                   | :ЗУ243 :<br>_____ :<br>обозначение земельного участка       |

1. \_\_\_\_\_

**1. Сведения о характерных точках границ образуемого земельного участка** \_\_\_\_\_ :ЗУ244 \_\_\_\_\_ :  
 обозначение земельного участка

Система координат \_\_\_\_\_ МСК-31 \_\_\_\_\_ Зона № \_\_\_\_\_ 1 \_\_\_\_\_

| Обозначение характерных точек границ | Координаты, м |              | Метод определения координат                             | Формулы, примененные для расчета средней квадратической погрешности определения координат характерных точек границ (Mt), с подставленными в такие формулы значениями и итоговые (вычисленные) значения Mt, м | Описание закрепления точки |
|--------------------------------------|---------------|--------------|---------------------------------------------------------|--------------------------------------------------------------------------------------------------------------------------------------------------------------------------------------------------------------|----------------------------|
|                                      | X             | Y            |                                                         |                                                                                                                                                                                                              |                            |
| 1                                    | 2             | 3            | 4                                                       | 5                                                                                                                                                                                                            | 6                          |
| н900У                                | 395 081,80    | 1 331 726,17 | Метод спутниковых геодезических измерений (определений) | $\sqrt{(0,07^2 + 0,07^2)} = 0,10$                                                                                                                                                                            | —                          |
| н898У                                | 395 081,54    | 1 331 726,42 |                                                         |                                                                                                                                                                                                              |                            |
| н25У                                 | 395 079,56    | 1 331 728,33 |                                                         |                                                                                                                                                                                                              |                            |
| н24У                                 | 395 075,26    | 1 331 723,94 |                                                         |                                                                                                                                                                                                              |                            |
| н902У                                | 395 077,50    | 1 331 721,75 |                                                         |                                                                                                                                                                                                              |                            |
| н900У                                | 395 081,80    | 1 331 726,17 |                                                         |                                                                                                                                                                                                              |                            |

**2. Сведения о частях границ образуемого земельного участка** \_\_\_\_\_ :ЗУ244 \_\_\_\_\_ :  
 обозначение земельного участка

| Обозначение части границ |       | Горизонтальное проложение (S), м | Описание прохождения части границ | Сведения о согласовании местоположения границ (согласовано/спорное) |
|--------------------------|-------|----------------------------------|-----------------------------------|---------------------------------------------------------------------|
| от т.                    | до т. |                                  |                                   |                                                                     |
| 1                        | 2     | 3                                | 4                                 | 5                                                                   |
| н900У                    | н898У | 0,36                             | —                                 | согласовано                                                         |
| н898У                    | н25У  | 2,75                             |                                   |                                                                     |
| н25У                     | н24У  | 6,15                             |                                   |                                                                     |
| н24У                     | н902У | 3,13                             |                                   |                                                                     |
| н902У                    | н900У | 6,17                             |                                   |                                                                     |

**3. Сведения о характеристиках образуемого земельного участка** \_\_\_\_\_ :  
 обозначение земельного участка

| № п/п | Наименование характеристики земельного участка                                                                                                                                                    | Значение характеристики                                                     |
|-------|---------------------------------------------------------------------------------------------------------------------------------------------------------------------------------------------------|-----------------------------------------------------------------------------|
| 1     | 2                                                                                                                                                                                                 | 3                                                                           |
| 1.    | Адрес земельного участка                                                                                                                                                                          | Российская Федерация, Белгородская область, Белгород г                      |
| 1.1.  | Сведения о местоположении земельного участка (при отсутствии адреса) в структурированном в соответствии с федеральной информационной адресной системой виде                                       | —                                                                           |
| 1.2.  | Дополнительные сведения о местоположении земельного участка                                                                                                                                       | —                                                                           |
| 2.    | Категория земель                                                                                                                                                                                  | Земли населенных пунктов                                                    |
| 3.    | Вид (виды) разрешенного использования                                                                                                                                                             | Для размещения объектов транспорта. Размещение гаражей для собственных нужд |
| 3.1.  | Дополнительные сведения об использовании земельного участка                                                                                                                                       | —                                                                           |
| 4.    | Реестровый номер границ территориальной зоны или в случае отсутствия такого реестрового номера ее индивидуальное обозначение (вид, тип, номер, индекс)                                            | —                                                                           |
| 5.    | Площадь земельного участка ± величина погрешности определения (вычисления) площади ( $P \pm \Delta P$ ), м <sup>2</sup>                                                                           | 19 ± 2,00                                                                   |
| 6.    | Формула, примененная для вычисления предельной погрешности определения площади земельного участка, с подставленными значениями и итоговые (вычисленные) значения                                  | $3,5*0,10*\sqrt{(19,00)} = 2$                                               |
| 7.    | Предельный минимальный и максимальный размеры земельного участка ( $R_{\text{мин}}$ и $R_{\text{макс}}$ ), м <sup>2</sup>                                                                         | $R_{\text{мин}} = \text{—}$<br>$R_{\text{макс}} = \text{—}$                 |
| 8.    | Кадастровый или иной государственный учетный номер (инвентарный) объекта недвижимости, расположенного на образуемом земельном участке                                                             | —                                                                           |
| 9.    | Кадастровые номера исходных земельных участков                                                                                                                                                    | —                                                                           |
| 9.1.  | Кадастровый номер входящего в состав земельного участка, представляющего собой единое землепользование (номер контура многоконтурного земельного участка), преобразование которого осуществляется | —                                                                           |
| 9.2.  | Кадастровые номера земельных участков, исключаемых из состава измененного (исходного) земельного участка, представляющего собой единое землепользование                                           | —                                                                           |



| 1    | 2                                                                                                                                     | 3      |
|------|---------------------------------------------------------------------------------------------------------------------------------------|--------|
| 9.3. | Кадастровый или иной государственный учетный номер (инвентарный) объекта недвижимости, расположенного на измененном земельном участке | —      |
| 10.  | Условный номер земельного участка                                                                                                     | 244    |
| 11.  | Учетный номер проекта межевания территории                                                                                            | —      |
| 12.  | Дополнительные сведения об образовании земельного участка                                                                             | —      |
| 13.  | Сведения о земельных участках (землях общего пользования, территории общего пользования), посредством которых обеспечивается доступ   | :ЗУ342 |
| 14.  | Иные сведения                                                                                                                         | —      |

**4. Пояснения к сведениям об образуемом земельном участке** \_\_\_\_\_ :ЗУ244 \_\_\_\_\_ :  
 обозначение земельного участка

1. \_\_\_\_\_

**1. Сведения о характерных точках границ образуемого земельного участка** \_\_\_\_\_ :ЗУ245 \_\_\_\_\_ :  
 обозначение земельного участка

Система координат \_\_\_\_\_ МСК-31 \_\_\_\_\_ Зона № \_\_\_\_\_ 1 \_\_\_\_\_

| Обозначение характерных точек границ | Координаты, м |              | Метод определения координат                             | Формулы, примененные для расчета средней квадратической погрешности определения координат характерных точек границ (Mt), с подставленными в такие формулы значениями и итоговые (вычисленные) значения Mt, м | Описание закрепления точки |
|--------------------------------------|---------------|--------------|---------------------------------------------------------|--------------------------------------------------------------------------------------------------------------------------------------------------------------------------------------------------------------|----------------------------|
|                                      | X             | Y            |                                                         |                                                                                                                                                                                                              |                            |
| 1                                    | 2             | 3            | 4                                                       | 5                                                                                                                                                                                                            | 6                          |
| н27У                                 | 395 077,27    | 1 331 730,55 | Метод спутниковых геодезических измерений (определений) | $\sqrt{(0,07^2 + 0,07^2)} = 0,10$                                                                                                                                                                            | —                          |
| н893У                                | 395 077,11    | 1 331 730,80 |                                                         |                                                                                                                                                                                                              |                            |
| н895У                                | 395 075,13    | 1 331 732,74 |                                                         |                                                                                                                                                                                                              |                            |
| н904У                                | 395 070,80    | 1 331 728,27 |                                                         |                                                                                                                                                                                                              |                            |
| н28У                                 | 395 072,98    | 1 331 726,14 |                                                         |                                                                                                                                                                                                              |                            |

|      |            |              |                                                         |                                   |   |
|------|------------|--------------|---------------------------------------------------------|-----------------------------------|---|
| 1    | 2          | 3            | 4                                                       | 5                                 | 6 |
| н27У | 395 077,27 | 1 331 730,55 | Метод спутниковых геодезических измерений (определений) | $\sqrt{(0,07^2 + 0,07^2)} = 0,10$ | — |

**2. Сведения о частях границ образуемого земельного участка** \_\_\_\_\_ :ЗУ245 \_\_\_\_\_ :  
 обозначение земельного участка

| Обозначение части границ |       | Горизонтальное проложение (S), м | Описание прохождения части границ | Сведения о согласовании местоположения границ (согласовано/спорное) |
|--------------------------|-------|----------------------------------|-----------------------------------|---------------------------------------------------------------------|
| от т.                    | до т. |                                  |                                   |                                                                     |
| 1                        | 2     | 3                                | 4                                 | 5                                                                   |
| н27У                     | н893У | 0,30                             | —                                 | согласовано                                                         |
| н893У                    | н895У | 2,77                             |                                   |                                                                     |
| н895У                    | н904У | 6,22                             |                                   |                                                                     |
| н904У                    | н28У  | 3,05                             |                                   |                                                                     |
| н28У                     | н27У  | 6,15                             |                                   |                                                                     |

**3. Сведения о характеристиках образуемого земельного участка** \_\_\_\_\_ :ЗУ245 \_\_\_\_\_ :  
 обозначение земельного участка

| № п/п | Наименование характеристики земельного участка                                                                                                                   | Значение характеристики                                                     |
|-------|------------------------------------------------------------------------------------------------------------------------------------------------------------------|-----------------------------------------------------------------------------|
| 1     | 2                                                                                                                                                                | 3                                                                           |
| 1.    | Адрес земельного участка                                                                                                                                         | Российская Федерация, Белгородская область, Белгород г                      |
| 1.1.  | Сведения о местоположении земельного участка (при отсутствии адреса) в структурированном в соответствии с федеральной информационной адресной системой виде      | —                                                                           |
| 1.2.  | Дополнительные сведения о местоположении земельного участка                                                                                                      | —                                                                           |
| 2.    | Категория земель                                                                                                                                                 | Земли населенных пунктов                                                    |
| 3.    | Вид (виды) разрешенного использования                                                                                                                            | Для размещения объектов транспорта. Размещение гаражей для собственных нужд |
| 3.1.  | Дополнительные сведения об использовании земельного участка                                                                                                      | —                                                                           |
| 4.    | Реестровый номер границ территориальной зоны или в случае отсутствия такого реестрового номера ее индивидуальное обозначение (вид, тип, номер, индекс)           | —                                                                           |
| 5.    | Площадь земельного участка ± величина погрешности определения (вычисления) площади ( $P \pm \Delta P$ ), м <sup>2</sup>                                          | $19 \pm 2,00$                                                               |
| 6.    | Формула, примененная для вычисления предельной погрешности определения площади земельного участка, с подставленными значениями и итоговые (вычисленные) значения | $3,5 * 0,10 * \sqrt{(19,00)} = 2$                                           |

| 1                                                               | 2                                                                                                                                                                                                 | 3                                          |
|-----------------------------------------------------------------|---------------------------------------------------------------------------------------------------------------------------------------------------------------------------------------------------|--------------------------------------------|
| 7.                                                              | Предельный минимальный и максимальный размеры земельного участка (Рмин) и (Рмакс), м <sup>2</sup>                                                                                                 | Рмин = —<br>Рмакс = —                      |
| 8.                                                              | Кадастровый или иной государственный учетный номер (инвентарный) объекта недвижимости, расположенного на образуемом земельном участке                                                             | —                                          |
| 9.                                                              | Кадастровые номера исходных земельных участков                                                                                                                                                    | —                                          |
| 9.1.                                                            | Кадастровый номер входящего в состав земельного участка, представляющего собой единое землепользование (номер контура многоконтурного земельного участка), преобразование которого осуществляется | —                                          |
| 9.2.                                                            | Кадастровые номера земельных участков, исключаемых из состава измененного (исходного) земельного участка, представляющего собой единое землепользование                                           | —                                          |
| 9.3.                                                            | Кадастровый или иной государственный учетный номер (инвентарный) объекта недвижимости, расположенного на измененном земельном участке                                                             | —                                          |
| 10.                                                             | Условный номер земельного участка                                                                                                                                                                 | 245                                        |
| 11.                                                             | Учетный номер проекта межевания территории                                                                                                                                                        | —                                          |
| 12.                                                             | Дополнительные сведения об образовании земельного участка                                                                                                                                         | —                                          |
| 13.                                                             | Сведения о земельных участках (землях общего пользования, территории общего пользования), посредством которых обеспечивается доступ                                                               | :ЗУ342                                     |
| 14.                                                             | Иные сведения                                                                                                                                                                                     | —                                          |
| <b>4. Пояснения к сведениям об образуемом земельном участке</b> |                                                                                                                                                                                                   | :ЗУ245<br>: обозначение земельного участка |
| 1.                                                              | —                                                                                                                                                                                                 | —                                          |

**1. Сведения о характерных точках границ образуемого земельного участка** \_\_\_\_\_ :ЗУ246 :  
 обозначение земельного участка

Система координат \_\_\_\_\_ МСК-31 \_\_\_\_\_ Зона № \_\_\_\_\_ 1 \_\_\_\_\_

| Обозначение характерных точек границ | Координаты, м |              | Метод определения координат                             | Формулы, примененные для расчета средней квадратической погрешности определения координат характерных точек границ (Mt), с подставленными в такие формулы значениями и итоговые (вычисленные) значения Mt, м | Описание закрепления точки |
|--------------------------------------|---------------|--------------|---------------------------------------------------------|--------------------------------------------------------------------------------------------------------------------------------------------------------------------------------------------------------------|----------------------------|
|                                      | X             | Y            |                                                         |                                                                                                                                                                                                              |                            |
| 1                                    | 2             | 3            | 4                                                       | 5                                                                                                                                                                                                            | 6                          |
| н895У                                | 395 075,13    | 1 331 732,74 | Метод спутниковых геодезических измерений (определений) | $\sqrt{(0,07^2 + 0,07^2)} = 0,10$                                                                                                                                                                            | —                          |
| н606У                                | 395 074,85    | 1 331 733,02 |                                                         |                                                                                                                                                                                                              |                            |
| н605У                                | 395 072,89    | 1 331 734,95 |                                                         |                                                                                                                                                                                                              |                            |
| н905У                                | 395 068,55    | 1 331 730,47 |                                                         |                                                                                                                                                                                                              |                            |
| н904У                                | 395 070,80    | 1 331 728,27 |                                                         |                                                                                                                                                                                                              |                            |
| н895У                                | 395 075,13    | 1 331 732,74 |                                                         |                                                                                                                                                                                                              |                            |

**2. Сведения о частях границ образуемого земельного участка** \_\_\_\_\_ :ЗУ246 :  
 обозначение земельного участка

| Обозначение части границ |       | Горизонтальное проложение (S), м | Описание прохождения части границ | Сведения о согласовании местоположения границ (согласовано/спорное) |
|--------------------------|-------|----------------------------------|-----------------------------------|---------------------------------------------------------------------|
| от т.                    | до т. |                                  |                                   |                                                                     |
| 1                        | 2     | 3                                | 4                                 | 5                                                                   |
| н895У                    | н606У | 0,40                             | —                                 | согласовано                                                         |
| н606У                    | н605У | 2,75                             |                                   |                                                                     |
| н605У                    | н905У | 6,24                             |                                   |                                                                     |
| н905У                    | н904У | 3,15                             |                                   |                                                                     |
| н904У                    | н895У | 6,22                             |                                   |                                                                     |

**3. Сведения о характеристиках образуемого земельного участка** \_\_\_\_\_ :ЗУ246 :  
 обозначение земельного участка

| № п/п | Наименование характеристики земельного участка | Значение характеристики |
|-------|------------------------------------------------|-------------------------|
|-------|------------------------------------------------|-------------------------|

| 1    | 2                                                                                                                                                                                                 | 3                                                                           |
|------|---------------------------------------------------------------------------------------------------------------------------------------------------------------------------------------------------|-----------------------------------------------------------------------------|
| 1.   | Адрес земельного участка                                                                                                                                                                          | Российская Федерация, Белгородская область, Белгород г                      |
| 1.1. | Сведения о местоположении земельного участка (при отсутствии адреса) в структурированном в соответствии с федеральной информационной адресной системой виде                                       | —                                                                           |
| 1.2. | Дополнительные сведения о местоположении земельного участка                                                                                                                                       | —                                                                           |
| 2.   | Категория земель                                                                                                                                                                                  | Земли населенных пунктов                                                    |
| 3.   | Вид (виды) разрешенного использования                                                                                                                                                             | Для размещения объектов транспорта. Размещение гаражей для собственных нужд |
| 3.1. | Дополнительные сведения об использовании земельного участка                                                                                                                                       | —                                                                           |
| 4.   | Реестровый номер границ территориальной зоны или в случае отсутствия такого реестрового номера ее индивидуальное обозначение (вид, тип, номер, индекс)                                            | —                                                                           |
| 5.   | Площадь земельного участка $\pm$ величина погрешности определения (вычисления) площади ( $P \pm \Delta P$ ), м <sup>2</sup>                                                                       | $20 \pm 2,00$                                                               |
| 6.   | Формула, примененная для вычисления предельной погрешности определения площади земельного участка, с подставленными значениями и итоговые (вычисленные) значения                                  | $3,5 * 0,10 * \sqrt{(20,00)} = 2$                                           |
| 7.   | Предельный минимальный и максимальный размеры земельного участка ( $P_{\text{мин}}$ и $P_{\text{макс}}$ ), м <sup>2</sup>                                                                         | $P_{\text{мин}} = \text{—}$<br>$P_{\text{макс}} = \text{—}$                 |
| 8.   | Кадастровый или иной государственный учетный номер (инвентарный) объекта недвижимости, расположенного на образуемом земельном участке                                                             | —                                                                           |
| 9.   | Кадастровые номера исходных земельных участков                                                                                                                                                    | —                                                                           |
| 9.1. | Кадастровый номер входящего в состав земельного участка, представляющего собой единое землепользование (номер контура многоконтурного земельного участка), преобразование которого осуществляется | —                                                                           |
| 9.2. | Кадастровые номера земельных участков, исключаемых из состава измененного (исходного) земельного участка, представляющего собой единое землепользование                                           | —                                                                           |
| 9.3. | Кадастровый или иной государственный учетный номер (инвентарный) объекта недвижимости, расположенного на измененном земельном участке                                                             | —                                                                           |

| 1   | 2                                                                                                                                   | 3      |
|-----|-------------------------------------------------------------------------------------------------------------------------------------|--------|
| 10. | Условный номер земельного участка                                                                                                   | 246    |
| 11. | Учетный номер проекта межевания территории                                                                                          | —      |
| 12. | Дополнительные сведения об образовании земельного участка                                                                           | —      |
| 13. | Сведения о земельных участках (землях общего пользования, территории общего пользования), посредством которых обеспечивается доступ | :ЗУ342 |
| 14. | Иные сведения                                                                                                                       | —      |

**4. Пояснения к сведениям об образуемом земельном участке** \_\_\_\_\_ :ЗУ246 :  
 обозначение земельного участка

1. \_\_\_\_\_

**1. Сведения о характерных точках границ образуемого земельного участка** \_\_\_\_\_ :ЗУ247 :  
 обозначение земельного участка

Система координат \_\_\_\_\_ МСК-31 \_\_\_\_\_ Зона № \_\_\_\_\_ 1 \_\_\_\_\_

| Обозначение характерных точек границ | Координаты, м |              | Метод определения координат                             | Формулы, примененные для расчета средней квадратической погрешности определения координат характерных точек границ (Mt), с подставленными в такие формулы значениями и итоговые (вычисленные) значения Mt, м | Описание закрепления точки |
|--------------------------------------|---------------|--------------|---------------------------------------------------------|--------------------------------------------------------------------------------------------------------------------------------------------------------------------------------------------------------------|----------------------------|
|                                      | X             | Y            |                                                         |                                                                                                                                                                                                              |                            |
| 1                                    | 2             | 3            | 4                                                       | 5                                                                                                                                                                                                            | 6                          |
| н905У                                | 395 068,55    | 1 331 730,47 | Метод спутниковых геодезических измерений (определений) | $\sqrt{(0,07^2 + 0,07^2)} = 0,10$                                                                                                                                                                            | —                          |
| н605У                                | 395 072,89    | 1 331 734,95 |                                                         |                                                                                                                                                                                                              |                            |
| н33У                                 | 395 072,69    | 1 331 735,15 |                                                         |                                                                                                                                                                                                              |                            |
| н32У                                 | 395 070,68    | 1 331 737,11 |                                                         |                                                                                                                                                                                                              |                            |
| н906У                                | 395 066,32    | 1 331 732,63 |                                                         |                                                                                                                                                                                                              |                            |
| н905У                                | 395 068,55    | 1 331 730,47 |                                                         |                                                                                                                                                                                                              |                            |

**2. Сведения о частях границ образуемого земельного участка** \_\_\_\_\_ :3У247 \_\_\_\_\_ :  
 обозначение земельного участка

| Обозначение части границ |       | Горизонтальное проложение (S), м | Описание прохождения части границ | Сведения о согласовании местоположения границ (согласовано/спорное) |
|--------------------------|-------|----------------------------------|-----------------------------------|---------------------------------------------------------------------|
| от т.                    | до т. |                                  |                                   |                                                                     |
| 1                        | 2     | 3                                | 4                                 | 5                                                                   |
| н905У                    | н605У | 6,24                             | —                                 | согласовано                                                         |
| н605У                    | н33У  | 0,28                             |                                   |                                                                     |
| н33У                     | н32У  | 2,81                             |                                   |                                                                     |
| н32У                     | н906У | 6,25                             |                                   |                                                                     |
| н906У                    | н905У | 3,10                             |                                   |                                                                     |

**3. Сведения о характеристиках образуемого земельного участка** \_\_\_\_\_ :3У247 \_\_\_\_\_ :  
 обозначение земельного участка

| № п/п | Наименование характеристики земельного участка                                                                                                                   | Значение характеристики                                                     |
|-------|------------------------------------------------------------------------------------------------------------------------------------------------------------------|-----------------------------------------------------------------------------|
| 1     | 2                                                                                                                                                                | 3                                                                           |
| 1.    | Адрес земельного участка                                                                                                                                         | Российская Федерация, Белгородская область, Белгород г                      |
| 1.1.  | Сведения о местоположении земельного участка (при отсутствии адреса) в структурированном в соответствии с федеральной информационной адресной системой виде      | —                                                                           |
| 1.2.  | Дополнительные сведения о местоположении земельного участка                                                                                                      | —                                                                           |
| 2.    | Категория земель                                                                                                                                                 | Земли населенных пунктов                                                    |
| 3.    | Вид (виды) разрешенного использования                                                                                                                            | Для размещения объектов транспорта. Размещение гаражей для собственных нужд |
| 3.1.  | Дополнительные сведения об использовании земельного участка                                                                                                      | —                                                                           |
| 4.    | Реестровый номер границ территориальной зоны или в случае отсутствия такого реестрового номера ее индивидуальное обозначение (вид, тип, номер, индекс)           | —                                                                           |
| 5.    | Площадь земельного участка ± величина погрешности определения (вычисления) площади ( $P \pm \Delta P$ ), м <sup>2</sup>                                          | 19 ± 2,00                                                                   |
| 6.    | Формула, примененная для вычисления предельной погрешности определения площади земельного участка, с подставленными значениями и итоговые (вычисленные) значения | $3,5 * 0,10 * \sqrt{(19,00)} = 2$                                           |
| 7.    | Предельный минимальный и максимальный размеры земельного участка (Рмин) и (Рмакс), м <sup>2</sup>                                                                | Рмин = —<br>Рмакс = —                                                       |

| 1    | 2                                                                                                                                                                                                 | 3      |
|------|---------------------------------------------------------------------------------------------------------------------------------------------------------------------------------------------------|--------|
| 8.   | Кадастровый или иной государственный учетный номер (инвентарный) объекта недвижимости, расположенного на образуемом земельном участке                                                             | —      |
| 9.   | Кадастровые номера исходных земельных участков                                                                                                                                                    | —      |
| 9.1. | Кадастровый номер входящего в состав земельного участка, представляющего собой единое землепользование (номер контура многоконтурного земельного участка), преобразование которого осуществляется | —      |
| 9.2. | Кадастровые номера земельных участков, исключаемых из состава измененного (исходного) земельного участка, представляющего собой единое землепользование                                           | —      |
| 9.3. | Кадастровый или иной государственный учетный номер (инвентарный) объекта недвижимости, расположенного на измененном земельном участке                                                             | —      |
| 10.  | Условный номер земельного участка                                                                                                                                                                 | 247    |
| 11.  | Учетный номер проекта межевания территории                                                                                                                                                        | —      |
| 12.  | Дополнительные сведения об образовании земельного участка                                                                                                                                         | —      |
| 13.  | Сведения о земельных участках (землях общего пользования, территории общего пользования), посредством которых обеспечивается доступ                                                               | :ЗУ342 |
| 14.  | Иные сведения                                                                                                                                                                                     | —      |

**4. Пояснения к сведениям об образуемом земельном участке** \_\_\_\_\_ :ЗУ247 \_\_\_\_\_ :  
 обозначение земельного участка

1. \_\_\_\_\_

**1. Сведения о характерных точках границ образуемого земельного участка** \_\_\_\_\_ :ЗУ248 \_\_\_\_\_ :  
 обозначение земельного участка

Система координат \_\_\_\_\_ МСК-31 \_\_\_\_\_ Зона № \_\_\_\_\_ 1 \_\_\_\_\_

| Обозначение характерных точек границ | Координаты, м |   | Метод определения координат | Формулы, примененные для расчета средней квадратической погрешности определения координат характерных точек границ (Mt), с подставленными в такие формулы значениями и итоговые (вычисленные) значения Mt, м | Описание закрепления точки |
|--------------------------------------|---------------|---|-----------------------------|--------------------------------------------------------------------------------------------------------------------------------------------------------------------------------------------------------------|----------------------------|
|                                      | X             | Y |                             |                                                                                                                                                                                                              |                            |
|                                      |               |   |                             |                                                                                                                                                                                                              |                            |



| 1     | 2          | 3            | 4                                                       | 5                                 | 6 |
|-------|------------|--------------|---------------------------------------------------------|-----------------------------------|---|
| н286У | 395 005,74 | 1 331 791,59 | Метод спутниковых геодезических измерений (определений) | $\sqrt{(0,07^2 + 0,07^2)} = 0,10$ | — |
| н290У | 395 010,18 | 1 331 796,04 |                                                         |                                   |   |
| н867У | 395 009,96 | 1 331 796,23 |                                                         |                                   |   |
| н865У | 395 007,61 | 1 331 798,50 |                                                         |                                   |   |
| н907У | 395 003,27 | 1 331 794,00 |                                                         |                                   |   |
| н286У | 395 005,74 | 1 331 791,59 |                                                         |                                   |   |

**2. Сведения о частях границ образуемого земельного участка** :ЗУ248 :  
 обозначение земельного участка

| Обозначение части границ |       | Горизонтальное проложение (S), м | Описание прохождения части границ | Сведения о согласовании местоположения границ (согласовано/спорное) |
|--------------------------|-------|----------------------------------|-----------------------------------|---------------------------------------------------------------------|
| от т.                    | до т. |                                  |                                   |                                                                     |
| 1                        | 2     | 3                                | 4                                 | 5                                                                   |
| н286У                    | н290У | 6,29                             | —                                 | согласовано                                                         |
| н290У                    | н867У | 0,29                             |                                   |                                                                     |
| н867У                    | н865У | 3,27                             |                                   |                                                                     |
| н865У                    | н907У | 6,25                             |                                   |                                                                     |
| н907У                    | н286У | 3,45                             |                                   |                                                                     |

**3. Сведения о характеристиках образуемого земельного участка** :ЗУ248 :  
 обозначение земельного участка

| № п/п | Наименование характеристики земельного участка                                                                                                              | Значение характеристики                                                     |
|-------|-------------------------------------------------------------------------------------------------------------------------------------------------------------|-----------------------------------------------------------------------------|
| 1     | 2                                                                                                                                                           | 3                                                                           |
| 1.    | Адрес земельного участка                                                                                                                                    | Российская Федерация, Белгородская область, Белгород г                      |
| 1.1.  | Сведения о местоположении земельного участка (при отсутствии адреса) в структурированном в соответствии с федеральной информационной адресной системой виде | —                                                                           |
| 1.2.  | Дополнительные сведения о местоположении земельного участка                                                                                                 | —                                                                           |
| 2.    | Категория земель                                                                                                                                            | Земли населенных пунктов                                                    |
| 3.    | Вид (виды) разрешенного использования                                                                                                                       | Для размещения объектов транспорта. Размещение гаражей для собственных нужд |

| 1    | 2                                                                                                                                                                                                 | 3                                                           |
|------|---------------------------------------------------------------------------------------------------------------------------------------------------------------------------------------------------|-------------------------------------------------------------|
| 3.1. | Дополнительные сведения об использовании земельного участка                                                                                                                                       | —                                                           |
| 4.   | Реестровый номер границ территориальной зоны или в случае отсутствия такого реестрового номера ее индивидуальное обозначение (вид, тип, номер, индекс)                                            | —                                                           |
| 5.   | Площадь земельного участка $\pm$ величина погрешности определения (вычисления) площади ( $P \pm \Delta P$ ), м <sup>2</sup>                                                                       | 22 $\pm$ 2,00                                               |
| 6.   | Формула, примененная для вычисления предельной погрешности определения площади земельного участка, с подставленными значениями и итоговые (вычисленные) значения                                  | $3,5 * 0,10 * \sqrt{(22,00)} = 2$                           |
| 7.   | Предельный минимальный и максимальный размеры земельного участка ( $P_{\text{мин}}$ и $P_{\text{макс}}$ ), м <sup>2</sup>                                                                         | $P_{\text{мин}} = \text{—}$<br>$P_{\text{макс}} = \text{—}$ |
| 8.   | Кадастровый или иной государственный учетный номер (инвентарный) объекта недвижимости, расположенного на образуемом земельном участке                                                             | —                                                           |
| 9.   | Кадастровые номера исходных земельных участков                                                                                                                                                    | —                                                           |
| 9.1. | Кадастровый номер входящего в состав земельного участка, представляющего собой единое землепользование (номер контура многоконтурного земельного участка), преобразование которого осуществляется | —                                                           |
| 9.2. | Кадастровые номера земельных участков, исключаемых из состава измененного (исходного) земельного участка, представляющего собой единое землепользование                                           | —                                                           |
| 9.3. | Кадастровый или иной государственный учетный номер (инвентарный) объекта недвижимости, расположенного на измененном земельном участке                                                             | —                                                           |
| 10.  | Условный номер земельного участка                                                                                                                                                                 | 248                                                         |
| 11.  | Учетный номер проекта межевания территории                                                                                                                                                        | —                                                           |
| 12.  | Дополнительные сведения об образовании земельного участка                                                                                                                                         | —                                                           |
| 13.  | Сведения о земельных участках (землях общего пользования, территории общего пользования), посредством которых обеспечивается доступ                                                               | :ЗУ342                                                      |
| 14.  | Иные сведения                                                                                                                                                                                     | —                                                           |

**4. Пояснения к сведениям об образуемом земельном участке** \_\_\_\_\_ :ЗУ248 \_\_\_\_\_ :  
 обозначение земельного участка

1. \_\_\_\_\_

**1. Сведения о характерных точках границ образуемого земельного участка** \_\_\_\_\_ :ЗУ249 \_\_\_\_\_ :  
 обозначение земельного участка

Система координат \_\_\_\_\_ МСК-31 \_\_\_\_\_ Зона № \_\_\_\_\_ 1 \_\_\_\_\_

| Обозначение характерных точек границ | Координаты, м |              | Метод определения координат                             | Формулы, примененные для расчета средней квадратической погрешности определения координат характерных точек границ (Mt), с подставленными в такие формулы значениями и итоговые (вычисленные) значения Mt, м | Описание закрепления точки |
|--------------------------------------|---------------|--------------|---------------------------------------------------------|--------------------------------------------------------------------------------------------------------------------------------------------------------------------------------------------------------------|----------------------------|
|                                      | X             | Y            |                                                         |                                                                                                                                                                                                              |                            |
| 1                                    | 2             | 3            | 4                                                       | 5                                                                                                                                                                                                            | 6                          |
| н865У                                | 395 007,61    | 1 331 798,50 | Метод спутниковых геодезических измерений (определений) | $\sqrt{(0,07^2 + 0,07^2)} = 0,10$                                                                                                                                                                            | —                          |
| н285У                                | 395 005,34    | 1 331 800,71 |                                                         |                                                                                                                                                                                                              |                            |
| н284У                                | 395 005,21    | 1 331 800,83 |                                                         |                                                                                                                                                                                                              |                            |
| н908У                                | 395 000,85    | 1 331 796,35 |                                                         |                                                                                                                                                                                                              |                            |
| н907У                                | 395 003,27    | 1 331 794,00 |                                                         |                                                                                                                                                                                                              |                            |
| н865У                                | 395 007,61    | 1 331 798,50 |                                                         |                                                                                                                                                                                                              |                            |

**2. Сведения о частях границ образуемого земельного участка** \_\_\_\_\_ :ЗУ249 \_\_\_\_\_ :  
 обозначение земельного участка

| Обозначение части границ |       | Горизонтальное проложение (S), м | Описание прохождения части границ | Сведения о согласовании местоположения границ (согласовано/спорное) |
|--------------------------|-------|----------------------------------|-----------------------------------|---------------------------------------------------------------------|
| от т.                    | до т. |                                  |                                   |                                                                     |
| 1                        | 2     | 3                                | 4                                 | 5                                                                   |
| н865У                    | н285У | 3,17                             | —                                 | согласовано                                                         |
| н285У                    | н284У | 0,18                             |                                   |                                                                     |
| н284У                    | н908У | 6,25                             |                                   |                                                                     |
| н908У                    | н907У | 3,37                             |                                   |                                                                     |
| н907У                    | н865У | 6,25                             |                                   |                                                                     |

**3. Сведения о характеристиках образуемого земельного участка** ЗУ249 :  
 обозначение земельного участка

| № п/п | Наименование характеристики земельного участка                                                                                                                                                    | Значение характеристики                                                     |
|-------|---------------------------------------------------------------------------------------------------------------------------------------------------------------------------------------------------|-----------------------------------------------------------------------------|
| 1     | 2                                                                                                                                                                                                 | 3                                                                           |
| 1.    | Адрес земельного участка                                                                                                                                                                          | Российская Федерация, Белгородская область, Белгород г                      |
| 1.1.  | Сведения о местоположении земельного участка (при отсутствии адреса) в структурированном в соответствии с федеральной информационной адресной системой виде                                       | —                                                                           |
| 1.2.  | Дополнительные сведения о местоположении земельного участка                                                                                                                                       | —                                                                           |
| 2.    | Категория земель                                                                                                                                                                                  | Земли населенных пунктов                                                    |
| 3.    | Вид (виды) разрешенного использования                                                                                                                                                             | Для размещения объектов транспорта. Размещение гаражей для собственных нужд |
| 3.1.  | Дополнительные сведения об использовании земельного участка                                                                                                                                       | —                                                                           |
| 4.    | Реестровый номер границ территориальной зоны или в случае отсутствия такого реестрового номера ее индивидуальное обозначение (вид, тип, номер, индекс)                                            | —                                                                           |
| 5.    | Площадь земельного участка ± величина погрешности определения (вычисления) площади ( $P \pm \Delta P$ ), м <sup>2</sup>                                                                           | 21 ± 2,00                                                                   |
| 6.    | Формула, примененная для вычисления предельной погрешности определения площади земельного участка, с подставленными значениями и итоговые (вычисленные) значения                                  | $3,5*0,10*\sqrt{(21,00)} = 2$                                               |
| 7.    | Предельный минимальный и максимальный размеры земельного участка ( $R_{\text{мин}}$ и $R_{\text{макс}}$ ), м <sup>2</sup>                                                                         | $R_{\text{мин}} = \text{—}$<br>$R_{\text{макс}} = \text{—}$                 |
| 8.    | Кадастровый или иной государственный учетный номер (инвентарный) объекта недвижимости, расположенного на образуемом земельном участке                                                             | —                                                                           |
| 9.    | Кадастровые номера исходных земельных участков                                                                                                                                                    | —                                                                           |
| 9.1.  | Кадастровый номер входящего в состав земельного участка, представляющего собой единое землепользование (номер контура многоконтурного земельного участка), преобразование которого осуществляется | —                                                                           |
| 9.2.  | Кадастровые номера земельных участков, исключаемых из состава измененного (исходного) земельного участка, представляющего собой единое землепользование                                           | —                                                                           |

| 1    | 2                                                                                                                                     | 3      |
|------|---------------------------------------------------------------------------------------------------------------------------------------|--------|
| 9.3. | Кадастровый или иной государственный учетный номер (инвентарный) объекта недвижимости, расположенного на измененном земельном участке | —      |
| 10.  | Условный номер земельного участка                                                                                                     | 249    |
| 11.  | Учетный номер проекта межевания территории                                                                                            | —      |
| 12.  | Дополнительные сведения об образовании земельного участка                                                                             | —      |
| 13.  | Сведения о земельных участках (землях общего пользования, территории общего пользования), посредством которых обеспечивается доступ   | :ЗУ342 |
| 14.  | Иные сведения                                                                                                                         | —      |

**4. Пояснения к сведениям об образуемом земельном участке** \_\_\_\_\_ :ЗУ249 \_\_\_\_\_ :  
 обозначение земельного участка

1. \_\_\_\_\_

**1. Сведения о характерных точках границ образуемого земельного участка** \_\_\_\_\_ :ЗУ250 \_\_\_\_\_ :  
 обозначение земельного участка

Система координат \_\_\_\_\_ МСК-31 \_\_\_\_\_ Зона № \_\_\_\_\_ 1 \_\_\_\_\_

| Обозначение характерных точек границ | Координаты, м |              | Метод определения координат                             | Формулы, примененные для расчета средней квадратической погрешности определения координат характерных точек границ (Mt), с подставленными в такие формулы значениями и итоговые (вычисленные) значения Mt, м | Описание закрепления точки |
|--------------------------------------|---------------|--------------|---------------------------------------------------------|--------------------------------------------------------------------------------------------------------------------------------------------------------------------------------------------------------------|----------------------------|
|                                      | X             | Y            |                                                         |                                                                                                                                                                                                              |                            |
| 1                                    | 2             | 3            | 4                                                       | 5                                                                                                                                                                                                            | 6                          |
| н908У                                | 395 000,85    | 1 331 796,35 | Метод спутниковых геодезических измерений (определений) | $\sqrt{(0,07^2 + 0,07^2)} = 0,10$                                                                                                                                                                            | —                          |
| н284У                                | 395 005,21    | 1 331 800,83 |                                                         |                                                                                                                                                                                                              |                            |
| н283У                                | 395 002,81    | 1 331 803,18 |                                                         |                                                                                                                                                                                                              |                            |
| н909У                                | 395 002,45    | 1 331 803,53 |                                                         |                                                                                                                                                                                                              |                            |
| н910У                                | 394 998,07    | 1 331 799,06 |                                                         |                                                                                                                                                                                                              |                            |

| 1     | 2          | 3            | 4                                                       | 5                                 | 6 |
|-------|------------|--------------|---------------------------------------------------------|-----------------------------------|---|
| н908У | 395 000,85 | 1 331 796,35 | Метод спутниковых геодезических измерений (определений) | $\sqrt{(0,07^2 + 0,07^2)} = 0,10$ | — |

**2. Сведения о частях границ образуемого земельного участка** \_\_\_\_\_ :ЗУ250 \_\_\_\_\_ :  
 обозначение земельного участка

| Обозначение части границ |       | Горизонтальное проложение (S), м | Описание прохождения части границ | Сведения о согласовании местоположения границ (согласовано/спорное) |
|--------------------------|-------|----------------------------------|-----------------------------------|---------------------------------------------------------------------|
| от т.                    | до т. |                                  |                                   |                                                                     |
| 1                        | 2     | 3                                | 4                                 | 5                                                                   |
| н908У                    | н284У | 6,25                             | —                                 | согласовано                                                         |
| н284У                    | н283У | 3,36                             |                                   |                                                                     |
| н283У                    | н909У | 0,50                             |                                   |                                                                     |
| н909У                    | н910У | 6,26                             |                                   |                                                                     |
| н910У                    | н908У | 3,88                             |                                   |                                                                     |

**3. Сведения о характеристиках образуемого земельного участка** \_\_\_\_\_ :ЗУ250 \_\_\_\_\_ :  
 обозначение земельного участка

| № п/п | Наименование характеристики земельного участка                                                                                                                   | Значение характеристики                                                     |
|-------|------------------------------------------------------------------------------------------------------------------------------------------------------------------|-----------------------------------------------------------------------------|
| 1     | 2                                                                                                                                                                | 3                                                                           |
| 1.    | Адрес земельного участка                                                                                                                                         | Российская Федерация, Белгородская область, Белгород г                      |
| 1.1.  | Сведения о местоположении земельного участка (при отсутствии адреса) в структурированном в соответствии с федеральной информационной адресной системой виде      | —                                                                           |
| 1.2.  | Дополнительные сведения о местоположении земельного участка                                                                                                      | —                                                                           |
| 2.    | Категория земель                                                                                                                                                 | Земли населенных пунктов                                                    |
| 3.    | Вид (виды) разрешенного использования                                                                                                                            | Для размещения объектов транспорта. Размещение гаражей для собственных нужд |
| 3.1.  | Дополнительные сведения об использовании земельного участка                                                                                                      | —                                                                           |
| 4.    | Реестровый номер границ территориальной зоны или в случае отсутствия такого реестрового номера ее индивидуальное обозначение (вид, тип, номер, индекс)           | —                                                                           |
| 5.    | Площадь земельного участка ± величина погрешности определения (вычисления) площади ( $P \pm \Delta P$ ), м <sup>2</sup>                                          | 24 ± 2,00                                                                   |
| 6.    | Формула, примененная для вычисления предельной погрешности определения площади земельного участка, с подставленными значениями и итоговые (вычисленные) значения | $3,5 * 0,10 * \sqrt{(24,00)} = 2$                                           |

| 1                                                               | 2                                                                                                                                                                                                 | 3                              |
|-----------------------------------------------------------------|---------------------------------------------------------------------------------------------------------------------------------------------------------------------------------------------------|--------------------------------|
| 7.                                                              | Предельный минимальный и максимальный размеры земельного участка (Рмин) и (Рмакс), м <sup>2</sup>                                                                                                 | Рмин = —<br>Рмакс = —          |
| 8.                                                              | Кадастровый или иной государственный учетный номер (инвентарный) объекта недвижимости, расположенного на образуемом земельном участке                                                             | —                              |
| 9.                                                              | Кадастровые номера исходных земельных участков                                                                                                                                                    | —                              |
| 9.1.                                                            | Кадастровый номер входящего в состав земельного участка, представляющего собой единое землепользование (номер контура многоконтурного земельного участка), преобразование которого осуществляется | —                              |
| 9.2.                                                            | Кадастровые номера земельных участков, исключаемых из состава измененного (исходного) земельного участка, представляющего собой единое землепользование                                           | —                              |
| 9.3.                                                            | Кадастровый или иной государственный учетный номер (инвентарный) объекта недвижимости, расположенного на измененном земельном участке                                                             | —                              |
| 10.                                                             | Условный номер земельного участка                                                                                                                                                                 | 250                            |
| 11.                                                             | Учетный номер проекта межевания территории                                                                                                                                                        | —                              |
| 12.                                                             | Дополнительные сведения об образовании земельного участка                                                                                                                                         | —                              |
| 13.                                                             | Сведения о земельных участках (землях общего пользования, территории общего пользования), посредством которых обеспечивается доступ                                                               | :ЗУ342                         |
| 14.                                                             | Иные сведения                                                                                                                                                                                     | —                              |
| <b>4. Пояснения к сведениям об образуемом земельном участке</b> |                                                                                                                                                                                                   | :ЗУ250                         |
|                                                                 |                                                                                                                                                                                                   | обозначение земельного участка |
| 1.                                                              |                                                                                                                                                                                                   | —                              |

**1. Сведения о характерных точках границ образуемого земельного участка** \_\_\_\_\_ :3У251 \_\_\_\_\_ :  
 обозначение земельного участка

Система координат \_\_\_\_\_ МСК-31 \_\_\_\_\_ Зона № \_\_\_\_\_ 1 \_\_\_\_\_

| Обозначение характерных точек границ | Координаты, м |              | Метод определения координат                             | Формулы, примененные для расчета средней квадратической погрешности определения координат характерных точек границ (Mt), с подставленными в такие формулы значениями и итоговые (вычисленные) значения Mt, м | Описание закрепления точки |
|--------------------------------------|---------------|--------------|---------------------------------------------------------|--------------------------------------------------------------------------------------------------------------------------------------------------------------------------------------------------------------|----------------------------|
|                                      | X             | Y            |                                                         |                                                                                                                                                                                                              |                            |
| 1                                    | 2             | 3            | 4                                                       | 5                                                                                                                                                                                                            | 6                          |
| н911У                                | 395 010,50    | 1 331 786,96 | Метод спутниковых геодезических измерений (определений) | $\sqrt{(0,07^2 + 0,07^2)} = 0,10$                                                                                                                                                                            | —                          |
| н873У                                | 395 014,89    | 1 331 791,45 |                                                         |                                                                                                                                                                                                              |                            |
| н871У                                | 395 014,74    | 1 331 791,59 |                                                         |                                                                                                                                                                                                              |                            |
| н288У                                | 395 012,58    | 1 331 793,74 |                                                         |                                                                                                                                                                                                              |                            |
| н287У                                | 395 008,12    | 1 331 789,29 |                                                         |                                                                                                                                                                                                              |                            |
| н911У                                | 395 010,50    | 1 331 786,96 |                                                         |                                                                                                                                                                                                              |                            |

**2. Сведения о частях границ образуемого земельного участка** \_\_\_\_\_ :3У251 \_\_\_\_\_ :  
 обозначение земельного участка

| Обозначение части границ |       | Горизонтальное проложение (S), м | Описание прохождения части границ | Сведения о согласовании местоположения границ (согласовано/спорное) |
|--------------------------|-------|----------------------------------|-----------------------------------|---------------------------------------------------------------------|
| от т.                    | до т. |                                  |                                   |                                                                     |
| 1                        | 2     | 3                                | 4                                 | 5                                                                   |
| н911У                    | н873У | 6,28                             | —                                 | согласовано                                                         |
| н873У                    | н871У | 0,21                             |                                   |                                                                     |
| н871У                    | н288У | 3,05                             |                                   |                                                                     |
| н288У                    | н287У | 6,30                             |                                   |                                                                     |
| н287У                    | н911У | 3,33                             |                                   |                                                                     |

**3. Сведения о характеристиках образуемого земельного участка** \_\_\_\_\_ :3У251 \_\_\_\_\_ :  
 обозначение земельного участка

| № п/п | Наименование характеристики земельного участка | Значение характеристики |
|-------|------------------------------------------------|-------------------------|
|-------|------------------------------------------------|-------------------------|



| 1    | 2                                                                                                                                                                                                 | 3                                                                           |
|------|---------------------------------------------------------------------------------------------------------------------------------------------------------------------------------------------------|-----------------------------------------------------------------------------|
| 1.   | Адрес земельного участка                                                                                                                                                                          | Российская Федерация, Белгородская область, Белгород г                      |
| 1.1. | Сведения о местоположении земельного участка (при отсутствии адреса) в структурированном в соответствии с федеральной информационной адресной системой виде                                       | —                                                                           |
| 1.2. | Дополнительные сведения о местоположении земельного участка                                                                                                                                       | —                                                                           |
| 2.   | Категория земель                                                                                                                                                                                  | Земли населенных пунктов                                                    |
| 3.   | Вид (виды) разрешенного использования                                                                                                                                                             | Для размещения объектов транспорта. Размещение гаражей для собственных нужд |
| 3.1. | Дополнительные сведения об использовании земельного участка                                                                                                                                       | —                                                                           |
| 4.   | Реестровый номер границ территориальной зоны или в случае отсутствия такого реестрового номера ее индивидуальное обозначение (вид, тип, номер, индекс)                                            | —                                                                           |
| 5.   | Площадь земельного участка $\pm$ величина погрешности определения (вычисления) площади ( $P \pm \Delta P$ ), м <sup>2</sup>                                                                       | $21 \pm 2,00$                                                               |
| 6.   | Формула, примененная для вычисления предельной погрешности определения площади земельного участка, с подставленными значениями и итоговые (вычисленные) значения                                  | $3,5*0,10*\sqrt{(21,00)} = 2$                                               |
| 7.   | Предельный минимальный и максимальный размеры земельного участка ( $P_{\text{мин}}$ и $P_{\text{макс}}$ ), м <sup>2</sup>                                                                         | $P_{\text{мин}} = \text{—}$<br>$P_{\text{макс}} = \text{—}$                 |
| 8.   | Кадастровый или иной государственный учетный номер (инвентарный) объекта недвижимости, расположенного на образуемом земельном участке                                                             | —                                                                           |
| 9.   | Кадастровые номера исходных земельных участков                                                                                                                                                    | —                                                                           |
| 9.1. | Кадастровый номер входящего в состав земельного участка, представляющего собой единое землепользование (номер контура многоконтурного земельного участка), преобразование которого осуществляется | —                                                                           |
| 9.2. | Кадастровые номера земельных участков, исключаемых из состава измененного (исходного) земельного участка, представляющего собой единое землепользование                                           | —                                                                           |
| 9.3. | Кадастровый или иной государственный учетный номер (инвентарный) объекта недвижимости, расположенного на измененном земельном участке                                                             | —                                                                           |

| 1   | 2                                                                                                                                   | 3      |
|-----|-------------------------------------------------------------------------------------------------------------------------------------|--------|
| 10. | Условный номер земельного участка                                                                                                   | 251    |
| 11. | Учетный номер проекта межевания территории                                                                                          | —      |
| 12. | Дополнительные сведения об образовании земельного участка                                                                           | —      |
| 13. | Сведения о земельных участках (землях общего пользования, территории общего пользования), посредством которых обеспечивается доступ | :ЗУ342 |
| 14. | Иные сведения                                                                                                                       | —      |

**4. Пояснения к сведениям об образуемом земельном участке** \_\_\_\_\_ :ЗУ251 :  
 обозначение земельного участка

1. \_\_\_\_\_

**1. Сведения о характерных точках границ образуемого земельного участка** \_\_\_\_\_ :ЗУ252 :  
 обозначение земельного участка

Система координат \_\_\_\_\_ МСК-31 \_\_\_\_\_ Зона № \_\_\_\_\_ 1 \_\_\_\_\_

| Обозначение характерных точек границ | Координаты, м |              | Метод определения координат                             | Формулы, примененные для расчета средней квадратической погрешности определения координат характерных точек границ (Mt), с подставленными в такие формулы значениями и итоговые (вычисленные) значения Mt, м | Описание закрепления точки |
|--------------------------------------|---------------|--------------|---------------------------------------------------------|--------------------------------------------------------------------------------------------------------------------------------------------------------------------------------------------------------------|----------------------------|
|                                      | X             | Y            |                                                         |                                                                                                                                                                                                              |                            |
| 1                                    | 2             | 3            | 4                                                       | 5                                                                                                                                                                                                            | 6                          |
| н912У                                | 395 012,85    | 1 331 784,65 | Метод спутниковых геодезических измерений (определений) | $\sqrt{(0,07^2 + 0,07^2)} = 0,10$                                                                                                                                                                            | —                          |
| н875У                                | 395 017,23    | 1 331 789,15 |                                                         |                                                                                                                                                                                                              |                            |
| н874У                                | 395 017,10    | 1 331 789,28 |                                                         |                                                                                                                                                                                                              |                            |
| н873У                                | 395 014,89    | 1 331 791,45 |                                                         |                                                                                                                                                                                                              |                            |
| н911У                                | 395 010,50    | 1 331 786,96 |                                                         |                                                                                                                                                                                                              |                            |
| н912У                                | 395 012,85    | 1 331 784,65 |                                                         |                                                                                                                                                                                                              |                            |

**2. Сведения о частях границ образуемого земельного участка** \_\_\_\_\_ :3У252 \_\_\_\_\_ :  
 обозначение земельного участка

| Обозначение части границ |       | Горизонтальное проложение (S), м | Описание прохождения части границ | Сведения о согласовании местоположения границ (согласовано/спорное) |
|--------------------------|-------|----------------------------------|-----------------------------------|---------------------------------------------------------------------|
| от т.                    | до т. |                                  |                                   |                                                                     |
| 1                        | 2     | 3                                | 4                                 | 5                                                                   |
| н912У                    | н875У | 6,28                             | —                                 | согласовано                                                         |
| н875У                    | н874У | 0,18                             |                                   |                                                                     |
| н874У                    | н873У | 3,10                             |                                   |                                                                     |
| н873У                    | н911У | 6,28                             |                                   |                                                                     |
| н911У                    | н912У | 3,30                             |                                   |                                                                     |

**3. Сведения о характеристиках образуемого земельного участка** \_\_\_\_\_ :3У252 \_\_\_\_\_ :  
 обозначение земельного участка

| № п/п | Наименование характеристики земельного участка                                                                                                                   | Значение характеристики                                                     |
|-------|------------------------------------------------------------------------------------------------------------------------------------------------------------------|-----------------------------------------------------------------------------|
| 1     | 2                                                                                                                                                                | 3                                                                           |
| 1.    | Адрес земельного участка                                                                                                                                         | Российская Федерация, Белгородская область, Белгород г                      |
| 1.1.  | Сведения о местоположении земельного участка (при отсутствии адреса) в структурированном в соответствии с федеральной информационной адресной системой виде      | —                                                                           |
| 1.2.  | Дополнительные сведения о местоположении земельного участка                                                                                                      | —                                                                           |
| 2.    | Категория земель                                                                                                                                                 | Земли населенных пунктов                                                    |
| 3.    | Вид (виды) разрешенного использования                                                                                                                            | Для размещения объектов транспорта. Размещение гаражей для собственных нужд |
| 3.1.  | Дополнительные сведения об использовании земельного участка                                                                                                      | —                                                                           |
| 4.    | Реестровый номер границ территориальной зоны или в случае отсутствия такого реестрового номера ее индивидуальное обозначение (вид, тип, номер, индекс)           | —                                                                           |
| 5.    | Площадь земельного участка ± величина погрешности определения (вычисления) площади ( $P \pm \Delta P$ ), м <sup>2</sup>                                          | $21 \pm 2,00$                                                               |
| 6.    | Формула, примененная для вычисления предельной погрешности определения площади земельного участка, с подставленными значениями и итоговые (вычисленные) значения | $3,5 * 0,10 * \sqrt{(21,00)} = 2$                                           |
| 7.    | Предельный минимальный и максимальный размеры земельного участка (Рмин) и (Рмакс), м <sup>2</sup>                                                                | Рмин = —<br>Рмакс = —                                                       |

| 1    | 2                                                                                                                                                                                                 | 3      |
|------|---------------------------------------------------------------------------------------------------------------------------------------------------------------------------------------------------|--------|
| 8.   | Кадастровый или иной государственный учетный номер (инвентарный) объекта недвижимости, расположенного на образуемом земельном участке                                                             | —      |
| 9.   | Кадастровые номера исходных земельных участков                                                                                                                                                    | —      |
| 9.1. | Кадастровый номер входящего в состав земельного участка, представляющего собой единое землепользование (номер контура многоконтурного земельного участка), преобразование которого осуществляется | —      |
| 9.2. | Кадастровые номера земельных участков, исключаемых из состава измененного (исходного) земельного участка, представляющего собой единое землепользование                                           | —      |
| 9.3. | Кадастровый или иной государственный учетный номер (инвентарный) объекта недвижимости, расположенного на измененном земельном участке                                                             | —      |
| 10.  | Условный номер земельного участка                                                                                                                                                                 | 252    |
| 11.  | Учетный номер проекта межевания территории                                                                                                                                                        | —      |
| 12.  | Дополнительные сведения об образовании земельного участка                                                                                                                                         | —      |
| 13.  | Сведения о земельных участках (землях общего пользования, территории общего пользования), посредством которых обеспечивается доступ                                                               | :ЗУ342 |
| 14.  | Иные сведения                                                                                                                                                                                     | —      |

**4. Пояснения к сведениям об образуемом земельном участке** :ЗУ252 :  
 обозначение земельного участка

1. —

**1. Сведения о характерных точках границ образуемого земельного участка** :ЗУ253 :  
 обозначение земельного участка

Система координат МСК-31 Зона № 1

| Обозначение характерных точек границ | Координаты, м |   | Метод определения координат | Формулы, примененные для расчета средней квадратической погрешности определения координат характерных точек границ (Mt), с подставленными в такие формулы значениями и итоговые (вычисленные) значения Mt, м | Описание закрепления точки |
|--------------------------------------|---------------|---|-----------------------------|--------------------------------------------------------------------------------------------------------------------------------------------------------------------------------------------------------------|----------------------------|
|                                      | X             | Y |                             |                                                                                                                                                                                                              |                            |
|                                      |               |   |                             |                                                                                                                                                                                                              |                            |

| 1     | 2          | 3            | 4                                                       | 5                                 | 6 |
|-------|------------|--------------|---------------------------------------------------------|-----------------------------------|---|
| н913У | 395 015,25 | 1 331 782,33 | Метод спутниковых геодезических измерений (определений) | $\sqrt{(0,07^2 + 0,07^2)} = 0,10$ | — |
| н878У | 395 019,61 | 1 331 786,81 |                                                         |                                   |   |
| н876У | 395 019,40 | 1 331 787,00 |                                                         |                                   |   |
| н875У | 395 017,23 | 1 331 789,15 |                                                         |                                   |   |
| н912У | 395 012,85 | 1 331 784,65 |                                                         |                                   |   |
| н913У | 395 015,25 | 1 331 782,33 |                                                         |                                   |   |

**2. Сведения о частях границ образуемого земельного участка** :ЗУ253 :  
 обозначение земельного участка

| Обозначение части границ |       | Горизонтальное проложение (S), м | Описание прохождения части границ | Сведения о согласовании местоположения границ (согласовано/спорное) |
|--------------------------|-------|----------------------------------|-----------------------------------|---------------------------------------------------------------------|
| от т.                    | до т. |                                  |                                   |                                                                     |
| 1                        | 2     | 3                                | 4                                 | 5                                                                   |
| н913У                    | н878У | 6,25                             | —                                 | согласовано                                                         |
| н878У                    | н876У | 0,28                             |                                   |                                                                     |
| н876У                    | н875У | 3,05                             |                                   |                                                                     |
| н875У                    | н912У | 6,28                             |                                   |                                                                     |
| н912У                    | н913У | 3,34                             |                                   |                                                                     |

**3. Сведения о характеристиках образуемого земельного участка** :ЗУ253 :  
 обозначение земельного участка

| № п/п | Наименование характеристики земельного участка                                                                                                              | Значение характеристики                                                     |
|-------|-------------------------------------------------------------------------------------------------------------------------------------------------------------|-----------------------------------------------------------------------------|
| 1     | 2                                                                                                                                                           | 3                                                                           |
| 1.    | Адрес земельного участка                                                                                                                                    | Российская Федерация, Белгородская область, Белгород г                      |
| 1.1.  | Сведения о местоположении земельного участка (при отсутствии адреса) в структурированном в соответствии с федеральной информационной адресной системой виде | —                                                                           |
| 1.2.  | Дополнительные сведения о местоположении земельного участка                                                                                                 | —                                                                           |
| 2.    | Категория земель                                                                                                                                            | Земли населенных пунктов                                                    |
| 3.    | Вид (виды) разрешенного использования                                                                                                                       | Для размещения объектов транспорта. Размещение гаражей для собственных нужд |

| 1    | 2                                                                                                                                                                                                 | 3                                                           |
|------|---------------------------------------------------------------------------------------------------------------------------------------------------------------------------------------------------|-------------------------------------------------------------|
| 3.1. | Дополнительные сведения об использовании земельного участка                                                                                                                                       | —                                                           |
| 4.   | Реестровый номер границ территориальной зоны или в случае отсутствия такого реестрового номера ее индивидуальное обозначение (вид, тип, номер, индекс)                                            | —                                                           |
| 5.   | Площадь земельного участка $\pm$ величина погрешности определения (вычисления) площади ( $P \pm \Delta P$ ), м <sup>2</sup>                                                                       | 21 $\pm$ 2,00                                               |
| 6.   | Формула, примененная для вычисления предельной погрешности определения площади земельного участка, с подставленными значениями и итоговые (вычисленные) значения                                  | $3,5 * 0,10 * \sqrt{(21,00)} = 2$                           |
| 7.   | Предельный минимальный и максимальный размеры земельного участка ( $P_{\text{мин}}$ и ( $P_{\text{макс}}$ ), м <sup>2</sup>                                                                       | $P_{\text{мин}} = \text{—}$<br>$P_{\text{макс}} = \text{—}$ |
| 8.   | Кадастровый или иной государственный учетный номер (инвентарный) объекта недвижимости, расположенного на образуемом земельном участке                                                             | —                                                           |
| 9.   | Кадастровые номера исходных земельных участков                                                                                                                                                    | —                                                           |
| 9.1. | Кадастровый номер входящего в состав земельного участка, представляющего собой единое землепользование (номер контура многоконтурного земельного участка), преобразование которого осуществляется | —                                                           |
| 9.2. | Кадастровые номера земельных участков, исключаемых из состава измененного (исходного) земельного участка, представляющего собой единое землепользование                                           | —                                                           |
| 9.3. | Кадастровый или иной государственный учетный номер (инвентарный) объекта недвижимости, расположенного на измененном земельном участке                                                             | —                                                           |
| 10.  | Условный номер земельного участка                                                                                                                                                                 | 253                                                         |
| 11.  | Учетный номер проекта межевания территории                                                                                                                                                        | —                                                           |
| 12.  | Дополнительные сведения об образовании земельного участка                                                                                                                                         | —                                                           |
| 13.  | Сведения о земельных участках (землях общего пользования, территории общего пользования), посредством которых обеспечивается доступ                                                               | :ЗУ342                                                      |
| 14.  | Иные сведения                                                                                                                                                                                     | —                                                           |

**4. Пояснения к сведениям об образуемом земельном участке** \_\_\_\_\_ :ЗУ253 :  
 обозначение земельного участка

1. \_\_\_\_\_

**1. Сведения о характерных точках границ образуемого земельного участка** \_\_\_\_\_ :ЗУ254 :  
 обозначение земельного участка

Система координат \_\_\_\_\_ МСК-31 \_\_\_\_\_ Зона № \_\_\_\_\_ 1 \_\_\_\_\_

| Обозначение характерных точек границ | Координаты, м |              | Метод определения координат                             | Формулы, примененные для расчета средней квадратической погрешности определения координат характерных точек границ (Mt), с подставленными в такие формулы значениями и итоговые (вычисленные) значения Mt, м | Описание закрепления точки |
|--------------------------------------|---------------|--------------|---------------------------------------------------------|--------------------------------------------------------------------------------------------------------------------------------------------------------------------------------------------------------------|----------------------------|
|                                      | X             | Y            |                                                         |                                                                                                                                                                                                              |                            |
| 1                                    | 2             | 3            | 4                                                       | 5                                                                                                                                                                                                            | 6                          |
| н389У                                | 395 022,08    | 1 331 784,49 | Метод спутниковых геодезических измерений (определений) | $\sqrt{(0,07^2 + 0,07^2)} = 0,10$                                                                                                                                                                            | —                          |
| н388У                                | 395 021,77    | 1 331 784,79 |                                                         |                                                                                                                                                                                                              |                            |
| н878У                                | 395 019,61    | 1 331 786,81 |                                                         |                                                                                                                                                                                                              |                            |
| н913У                                | 395 015,25    | 1 331 782,33 |                                                         |                                                                                                                                                                                                              |                            |
| н914У                                | 395 017,63    | 1 331 780,02 |                                                         |                                                                                                                                                                                                              |                            |
| н391У                                | 395 017,72    | 1 331 780,11 |                                                         |                                                                                                                                                                                                              |                            |
| н389У                                | 395 022,08    | 1 331 784,49 |                                                         |                                                                                                                                                                                                              |                            |

**2. Сведения о частях границ образуемого земельного участка** \_\_\_\_\_ :ЗУ254 :  
 обозначение земельного участка

| Обозначение части границ |       | Горизонтальное проложение (S), м | Описание прохождения части границ | Сведения о согласовании местоположения границ (согласовано/спорное) |
|--------------------------|-------|----------------------------------|-----------------------------------|---------------------------------------------------------------------|
| от т.                    | до т. |                                  |                                   |                                                                     |
| 1                        | 2     | 3                                | 4                                 | 5                                                                   |
| н389У                    | н388У | 0,43                             | —                                 | согласовано                                                         |
| н388У                    | н878У | 2,96                             |                                   |                                                                     |
| н878У                    | н913У | 6,25                             |                                   |                                                                     |

| 1     | 2     | 3    | 4 | 5           |
|-------|-------|------|---|-------------|
| н913У | н914У | 3,32 | — | согласовано |
| н914У | н391У | 0,13 |   |             |
| н391У | н389У | 6,18 |   |             |

**3. Сведения о характеристиках образуемого земельного участка** ЗУ254 :  
 обозначение земельного участка

| № п/п | Наименование характеристики земельного участка                                                                                                                   | Значение характеристики                                                     |
|-------|------------------------------------------------------------------------------------------------------------------------------------------------------------------|-----------------------------------------------------------------------------|
| 1     | 2                                                                                                                                                                | 3                                                                           |
| 1.    | Адрес земельного участка                                                                                                                                         | Российская Федерация, Белгородская область, Белгород г                      |
| 1.1.  | Сведения о местоположении земельного участка (при отсутствии адреса) в структурированном в соответствии с федеральной информационной адресной системой виде      | —                                                                           |
| 1.2.  | Дополнительные сведения о местоположении земельного участка                                                                                                      | —                                                                           |
| 2.    | Категория земель                                                                                                                                                 | Земли населенных пунктов                                                    |
| 3.    | Вид (виды) разрешенного использования                                                                                                                            | Для размещения объектов транспорта. Размещение гаражей для собственных нужд |
| 3.1.  | Дополнительные сведения об использовании земельного участка                                                                                                      | —                                                                           |
| 4.    | Реестровый номер границ территориальной зоны или в случае отсутствия такого реестрового номера ее индивидуальное обозначение (вид, тип, номер, индекс)           | —                                                                           |
| 5.    | Площадь земельного участка ± величина погрешности определения (вычисления) площади ( $P \pm \Delta P$ ), м <sup>2</sup>                                          | 21 ± 2,00                                                                   |
| 6.    | Формула, примененная для вычисления предельной погрешности определения площади земельного участка, с подставленными значениями и итоговые (вычисленные) значения | $3,5*0,10*\sqrt{(21,00)} = 2$                                               |
| 7.    | Предельный минимальный и максимальный размеры земельного участка ( $R_{\text{мин}}$ и $R_{\text{макс}}$ ), м <sup>2</sup>                                        | $R_{\text{мин}} = \text{—}$<br>$R_{\text{макс}} = \text{—}$                 |
| 8.    | Кадастровый или иной государственный учетный номер (инвентарный) объекта недвижимости, расположенного на образуемом земельном участке                            | —                                                                           |
| 9.    | Кадастровые номера исходных земельных участков                                                                                                                   | —                                                                           |



| 1    | 2                                                                                                                                                                                                 | 3      |
|------|---------------------------------------------------------------------------------------------------------------------------------------------------------------------------------------------------|--------|
| 9.1. | Кадастровый номер входящего в состав земельного участка, представляющего собой единое землепользование (номер контура многоконтурного земельного участка), преобразование которого осуществляется | —      |
| 9.2. | Кадастровые номера земельных участков, исключаемых из состава измененного (исходного) земельного участка, представляющего собой единое землепользование                                           | —      |
| 9.3. | Кадастровый или иной государственный учетный номер (инвентарный) объекта недвижимости, расположенного на измененном земельном участке                                                             | —      |
| 10.  | Условный номер земельного участка                                                                                                                                                                 | 254    |
| 11.  | Учетный номер проекта межевания территории                                                                                                                                                        | —      |
| 12.  | Дополнительные сведения об образовании земельного участка                                                                                                                                         | —      |
| 13.  | Сведения о земельных участках (землях общего пользования, территории общего пользования), посредством которых обеспечивается доступ                                                               | :ЗУ342 |
| 14.  | Иные сведения                                                                                                                                                                                     | —      |

**4. Пояснения к сведениям об образуемом земельном участке** \_\_\_\_\_ :  
 \_\_\_\_\_ :ЗУ254  
 \_\_\_\_\_ :  
 обозначение земельного участка

1. \_\_\_\_\_

**1. Сведения о характерных точках границ образуемого земельного участка** \_\_\_\_\_ :  
 \_\_\_\_\_ :ЗУ255  
 \_\_\_\_\_ :  
 обозначение земельного участка

Система координат \_\_\_\_\_ МСК-31 \_\_\_\_\_ Зона № \_\_\_\_\_ 1 \_\_\_\_\_

| Обозначение характерных точек границ | Координаты, м |              | Метод определения координат                             | Формулы, примененные для расчета средней квадратической погрешности определения координат характерных точек границ (Mt), с подставленными в такие формулы значениями и итоговые (вычисленные) значения Mt, м | Описание закрепления точки |
|--------------------------------------|---------------|--------------|---------------------------------------------------------|--------------------------------------------------------------------------------------------------------------------------------------------------------------------------------------------------------------|----------------------------|
|                                      | X             | Y            |                                                         |                                                                                                                                                                                                              |                            |
| 1                                    | 2             | 3            | 4                                                       | 5                                                                                                                                                                                                            | 6                          |
| н915У                                | 395 024,67    | 1 331 773,17 | Метод спутниковых геодезических измерений (определений) | $\sqrt{(0,07^2 + 0,07^2)} = 0,10$                                                                                                                                                                            | —                          |

| 1     | 2          | 3            | 4                                                       | 5                                 | 6 |
|-------|------------|--------------|---------------------------------------------------------|-----------------------------------|---|
| н882У | 395 029,12 | 1 331 777,74 | Метод спутниковых геодезических измерений (определений) | $\sqrt{(0,07^2 + 0,07^2)} = 0,10$ | — |
| н880У | 395 028,96 | 1 331 777,89 |                                                         |                                   |   |
| н396У | 395 026,86 | 1 331 779,93 |                                                         |                                   |   |
| н395У | 395 022,55 | 1 331 775,62 |                                                         |                                   |   |
| н916У | 395 022,36 | 1 331 775,42 |                                                         |                                   |   |
| н915У | 395 024,67 | 1 331 773,17 |                                                         |                                   |   |

**2. Сведения о частях границ образуемого земельного участка** \_\_\_\_\_:ЗУ255 \_\_\_\_\_:  
 обозначение земельного участка

| Обозначение части границ |         | Горизонтальное проложение (S), м | Описание прохождения части границ | Сведения о согласовании местоположения границ (согласовано/спорное) |
|--------------------------|---------|----------------------------------|-----------------------------------|---------------------------------------------------------------------|
| от т. 1                  | до т. 2 |                                  |                                   |                                                                     |
| 1                        | 2       | 3                                | 4                                 | 5                                                                   |
| н915У                    | н882У   | 6,38                             | —                                 | согласовано                                                         |
| н882У                    | н880У   | 0,22                             |                                   |                                                                     |
| н880У                    | н396У   | 2,93                             |                                   |                                                                     |
| н396У                    | н395У   | 6,10                             |                                   |                                                                     |
| н395У                    | н916У   | 0,28                             |                                   |                                                                     |
| н916У                    | н915У   | 3,22                             |                                   |                                                                     |

**3. Сведения о характеристиках образуемого земельного участка** \_\_\_\_\_:ЗУ255 \_\_\_\_\_:  
 обозначение земельного участка

| № п/п | Наименование характеристики земельного участка                                                                                                              | Значение характеристики                                                     |
|-------|-------------------------------------------------------------------------------------------------------------------------------------------------------------|-----------------------------------------------------------------------------|
| 1     | 2                                                                                                                                                           | 3                                                                           |
| 1.    | Адрес земельного участка                                                                                                                                    | Российская Федерация, Белгородская область, Белгород г                      |
| 1.1.  | Сведения о местоположении земельного участка (при отсутствии адреса) в структурированном в соответствии с федеральной информационной адресной системой виде | —                                                                           |
| 1.2.  | Дополнительные сведения о местоположении земельного участка                                                                                                 | —                                                                           |
| 2.    | Категория земель                                                                                                                                            | Земли населенных пунктов                                                    |
| 3.    | Вид (виды) разрешенного использования                                                                                                                       | Для размещения объектов транспорта. Размещение гаражей для собственных нужд |

| 1    | 2                                                                                                                                                                                                 | 3                                                           |
|------|---------------------------------------------------------------------------------------------------------------------------------------------------------------------------------------------------|-------------------------------------------------------------|
| 3.1. | Дополнительные сведения об использовании земельного участка                                                                                                                                       | —                                                           |
| 4.   | Реестровый номер границ территориальной зоны или в случае отсутствия такого реестрового номера ее индивидуальное обозначение (вид, тип, номер, индекс)                                            | —                                                           |
| 5.   | Площадь земельного участка $\pm$ величина погрешности определения (вычисления) площади ( $P \pm \Delta P$ ), м <sup>2</sup>                                                                       | $20 \pm 2,00$                                               |
| 6.   | Формула, примененная для вычисления предельной погрешности определения площади земельного участка, с подставленными значениями и итоговые (вычисленные) значения                                  | $3,5 * 0,10 * \sqrt{(20,00)} = 2$                           |
| 7.   | Предельный минимальный и максимальный размеры земельного участка ( $P_{\text{мин}}$ и $P_{\text{макс}}$ ), м <sup>2</sup>                                                                         | $P_{\text{мин}} = \text{—}$<br>$P_{\text{макс}} = \text{—}$ |
| 8.   | Кадастровый или иной государственный учетный номер (инвентарный) объекта недвижимости, расположенного на образуемом земельном участке                                                             | —                                                           |
| 9.   | Кадастровые номера исходных земельных участков                                                                                                                                                    | —                                                           |
| 9.1. | Кадастровый номер входящего в состав земельного участка, представляющего собой единое землепользование (номер контура многоконтурного земельного участка), преобразование которого осуществляется | —                                                           |
| 9.2. | Кадастровые номера земельных участков, исключаемых из состава измененного (исходного) земельного участка, представляющего собой единое землепользование                                           | —                                                           |
| 9.3. | Кадастровый или иной государственный учетный номер (инвентарный) объекта недвижимости, расположенного на измененном земельном участке                                                             | —                                                           |
| 10.  | Условный номер земельного участка                                                                                                                                                                 | 255                                                         |
| 11.  | Учетный номер проекта межевания территории                                                                                                                                                        | —                                                           |
| 12.  | Дополнительные сведения об образовании земельного участка                                                                                                                                         | —                                                           |
| 13.  | Сведения о земельных участках (землях общего пользования, территории общего пользования), посредством которых обеспечивается доступ                                                               | :ЗУ342                                                      |
| 14.  | Иные сведения                                                                                                                                                                                     | —                                                           |

**4. Пояснения к сведениям об образуемом земельном участке** \_\_\_\_\_ :  
 :ЗУ255  
 обозначение земельного участка

1. \_\_\_\_\_

**1. Сведения о характерных точках границ образуемого земельного участка** \_\_\_\_\_ :  
 :ЗУ256  
 обозначение земельного участка

Система координат \_\_\_\_\_ МСК-31 \_\_\_\_\_ Зона № \_\_\_\_\_ 1

| Обозначение характерных точек границ | Координаты, м |              | Метод определения координат                             | Формулы, примененные для расчета средней квадратической погрешности определения координат характерных точек границ (Mt), с подставленными в такие формулы значениями и итоговые (вычисленные) значения Mt, м | Описание закрепления точки |
|--------------------------------------|---------------|--------------|---------------------------------------------------------|--------------------------------------------------------------------------------------------------------------------------------------------------------------------------------------------------------------|----------------------------|
|                                      | X             | Y            |                                                         |                                                                                                                                                                                                              |                            |
| 1                                    | 2             | 3            | 4                                                       | 5                                                                                                                                                                                                            | 6                          |
| н917У                                | 395 027,09    | 1 331 770,81 | Метод спутниковых геодезических измерений (определений) | $\sqrt{(0,07^2 + 0,07^2)} = 0,10$                                                                                                                                                                            | —                          |
| н887У                                | 395 031,55    | 1 331 775,39 |                                                         |                                                                                                                                                                                                              |                            |
| н883У                                | 395 031,36    | 1 331 775,56 |                                                         |                                                                                                                                                                                                              |                            |
| н882У                                | 395 029,12    | 1 331 777,74 |                                                         |                                                                                                                                                                                                              |                            |
| н915У                                | 395 024,67    | 1 331 773,17 |                                                         |                                                                                                                                                                                                              |                            |
| н917У                                | 395 027,09    | 1 331 770,81 |                                                         |                                                                                                                                                                                                              |                            |

**2. Сведения о частях границ образуемого земельного участка** \_\_\_\_\_ :  
 :ЗУ256  
 обозначение земельного участка

| Обозначение части границ |       | Горизонтальное проложение (S), м | Описание прохождения части границ | Сведения о согласовании местоположения границ (согласовано/спорное) |
|--------------------------|-------|----------------------------------|-----------------------------------|---------------------------------------------------------------------|
| от т.                    | до т. |                                  |                                   |                                                                     |
| 1                        | 2     | 3                                | 4                                 | 5                                                                   |
| н917У                    | н887У | 6,39                             | —                                 | согласовано                                                         |
| н887У                    | н883У | 0,25                             |                                   |                                                                     |
| н883У                    | н882У | 3,13                             |                                   |                                                                     |
| н882У                    | н915У | 6,38                             |                                   |                                                                     |
| н915У                    | н917У | 3,38                             |                                   |                                                                     |

| 3. Сведения о характеристиках образуемого земельного участка _____:ЗУ256 _____: |                                                                                                                                                                                                   |                                                                             |
|---------------------------------------------------------------------------------|---------------------------------------------------------------------------------------------------------------------------------------------------------------------------------------------------|-----------------------------------------------------------------------------|
| _____ обозначение земельного участка                                            |                                                                                                                                                                                                   |                                                                             |
| № п/п                                                                           | Наименование характеристики земельного участка                                                                                                                                                    | Значение характеристики                                                     |
| 1                                                                               | 2                                                                                                                                                                                                 | 3                                                                           |
| 1.                                                                              | Адрес земельного участка                                                                                                                                                                          | Российская Федерация, Белгородская область, Белгород г                      |
| 1.1.                                                                            | Сведения о местоположении земельного участка (при отсутствии адреса) в структурированном в соответствии с федеральной информационной адресной системой виде                                       | —                                                                           |
| 1.2.                                                                            | Дополнительные сведения о местоположении земельного участка                                                                                                                                       | —                                                                           |
| 2.                                                                              | Категория земель                                                                                                                                                                                  | Земли населенных пунктов                                                    |
| 3.                                                                              | Вид (виды) разрешенного использования                                                                                                                                                             | Для размещения объектов транспорта. Размещение гаражей для собственных нужд |
| 3.1.                                                                            | Дополнительные сведения об использовании земельного участка                                                                                                                                       | —                                                                           |
| 4.                                                                              | Реестровый номер границ территориальной зоны или в случае отсутствия такого реестрового номера ее индивидуальное обозначение (вид, тип, номер, индекс)                                            | —                                                                           |
| 5.                                                                              | Площадь земельного участка ± величина погрешности определения (вычисления) площади ( $P \pm \Delta P$ ), м <sup>2</sup>                                                                           | 22 ± 2,00                                                                   |
| 6.                                                                              | Формула, примененная для вычисления предельной погрешности определения площади земельного участка, с подставленными значениями и итоговые (вычисленные) значения                                  | $3,5*0,10*\sqrt{(22,00)} = 2$                                               |
| 7.                                                                              | Предельный минимальный и максимальный размеры земельного участка ( $R_{\text{мин}}$ и $R_{\text{макс}}$ ), м <sup>2</sup>                                                                         | $R_{\text{мин}} = \text{—}$<br>$R_{\text{макс}} = \text{—}$                 |
| 8.                                                                              | Кадастровый или иной государственный учетный номер (инвентарный) объекта недвижимости, расположенного на образуемом земельном участке                                                             | —                                                                           |
| 9.                                                                              | Кадастровые номера исходных земельных участков                                                                                                                                                    | —                                                                           |
| 9.1.                                                                            | Кадастровый номер входящего в состав земельного участка, представляющего собой единое землепользование (номер контура многоконтурного земельного участка), преобразование которого осуществляется | —                                                                           |
| 9.2.                                                                            | Кадастровые номера земельных участков, исключаемых из состава измененного (исходного) земельного участка, представляющего собой единое землепользование                                           | —                                                                           |

| 1    | 2                                                                                                                                     | 3      |
|------|---------------------------------------------------------------------------------------------------------------------------------------|--------|
| 9.3. | Кадастровый или иной государственный учетный номер (инвентарный) объекта недвижимости, расположенного на измененном земельном участке | —      |
| 10.  | Условный номер земельного участка                                                                                                     | 256    |
| 11.  | Учетный номер проекта межевания территории                                                                                            | —      |
| 12.  | Дополнительные сведения об образовании земельного участка                                                                             | —      |
| 13.  | Сведения о земельных участках (землях общего пользования, территории общего пользования), посредством которых обеспечивается доступ   | :ЗУ342 |
| 14.  | Иные сведения                                                                                                                         | —      |

**4. Пояснения к сведениям об образуемом земельном участке** \_\_\_\_\_ :ЗУ256 \_\_\_\_\_ :  
 обозначение земельного участка

1. \_\_\_\_\_

**1. Сведения о характерных точках границ образуемого земельного участка** \_\_\_\_\_ :ЗУ257 \_\_\_\_\_ :  
 обозначение земельного участка

Система координат \_\_\_\_\_ МСК-31 \_\_\_\_\_ Зона № \_\_\_\_\_ 1 \_\_\_\_\_

| Обозначение характерных точек границ | Координаты, м |              | Метод определения координат                             | Формулы, примененные для расчета средней квадратической погрешности определения координат характерных точек границ (Mt), с подставленными в такие формулы значениями и итоговые (вычисленные) значения Mt, м | Описание закрепления точки |
|--------------------------------------|---------------|--------------|---------------------------------------------------------|--------------------------------------------------------------------------------------------------------------------------------------------------------------------------------------------------------------|----------------------------|
|                                      | X             | Y            |                                                         |                                                                                                                                                                                                              |                            |
| 1                                    | 2             | 3            | 4                                                       | 5                                                                                                                                                                                                            | 6                          |
| н34У                                 | 395 029,41    | 1 331 768,54 | Метод спутниковых геодезических измерений (определений) | $\sqrt{(0,07^2 + 0,07^2)} = 0,10$                                                                                                                                                                            | —                          |
| н37У                                 | 395 033,75    | 1 331 772,90 |                                                         |                                                                                                                                                                                                              |                            |
| н885У                                | 395 033,90    | 1 331 773,22 |                                                         |                                                                                                                                                                                                              |                            |
| н887У                                | 395 031,55    | 1 331 775,39 |                                                         |                                                                                                                                                                                                              |                            |
| н917У                                | 395 027,09    | 1 331 770,81 |                                                         |                                                                                                                                                                                                              |                            |

|      |            |              |                                                         |                                   |   |
|------|------------|--------------|---------------------------------------------------------|-----------------------------------|---|
| 1    | 2          | 3            | 4                                                       | 5                                 | 6 |
| н34У | 395 029,41 | 1 331 768,54 | Метод спутниковых геодезических измерений (определений) | $\sqrt{(0,07^2 + 0,07^2)} = 0,10$ | — |

**2. Сведения о частях границ образуемого земельного участка** \_\_\_\_\_ :ЗУ257 \_\_\_\_\_ :  
 обозначение земельного участка

| Обозначение части границ |       | Горизонтальное проложение (S), м | Описание прохождения части границ | Сведения о согласовании местоположения границ (согласовано/спорное) |
|--------------------------|-------|----------------------------------|-----------------------------------|---------------------------------------------------------------------|
| от т.                    | до т. |                                  |                                   |                                                                     |
| 1                        | 2     | 3                                | 4                                 | 5                                                                   |
| н34У                     | н37У  | 6,15                             | —                                 | согласовано                                                         |
| н37У                     | н885У | 0,35                             |                                   |                                                                     |
| н885У                    | н887У | 3,20                             |                                   |                                                                     |
| н887У                    | н917У | 6,39                             |                                   |                                                                     |
| н917У                    | н34У  | 3,25                             |                                   |                                                                     |

**3. Сведения о характеристиках образуемого земельного участка** \_\_\_\_\_ :ЗУ257 \_\_\_\_\_ :  
 обозначение земельного участка

| № п/п | Наименование характеристики земельного участка                                                                                                                   | Значение характеристики                                                     |
|-------|------------------------------------------------------------------------------------------------------------------------------------------------------------------|-----------------------------------------------------------------------------|
| 1     | 2                                                                                                                                                                | 3                                                                           |
| 1.    | Адрес земельного участка                                                                                                                                         | Российская Федерация, Белгородская область, Белгород г                      |
| 1.1.  | Сведения о местоположении земельного участка (при отсутствии адреса) в структурированном в соответствии с федеральной информационной адресной системой виде      | —                                                                           |
| 1.2.  | Дополнительные сведения о местоположении земельного участка                                                                                                      | —                                                                           |
| 2.    | Категория земель                                                                                                                                                 | Земли населенных пунктов                                                    |
| 3.    | Вид (виды) разрешенного использования                                                                                                                            | Для размещения объектов транспорта. Размещение гаражей для собственных нужд |
| 3.1.  | Дополнительные сведения об использовании земельного участка                                                                                                      | —                                                                           |
| 4.    | Реестровый номер границ территориальной зоны или в случае отсутствия такого реестрового номера ее индивидуальное обозначение (вид, тип, номер, индекс)           | —                                                                           |
| 5.    | Площадь земельного участка ± величина погрешности определения (вычисления) площади ( $P \pm \Delta P$ ), м <sup>2</sup>                                          | 21 ± 2,00                                                                   |
| 6.    | Формула, примененная для вычисления предельной погрешности определения площади земельного участка, с подставленными значениями и итоговые (вычисленные) значения | $3,5 * 0,10 * \sqrt{(21,00)} = 2$                                           |

| 1                                                               | 2                                                                                                                                                                                                 | 3                                             |
|-----------------------------------------------------------------|---------------------------------------------------------------------------------------------------------------------------------------------------------------------------------------------------|-----------------------------------------------|
| 7.                                                              | Предельный минимальный и максимальный размеры земельного участка (Р <sub>мин</sub> ) и (Р <sub>макс</sub> ), м <sup>2</sup>                                                                       | Р <sub>мин</sub> = —<br>Р <sub>макс</sub> = — |
| 8.                                                              | Кадастровый или иной государственный учетный номер (инвентарный) объекта недвижимости, расположенного на образуемом земельном участке                                                             | —                                             |
| 9.                                                              | Кадастровые номера исходных земельных участков                                                                                                                                                    | —                                             |
| 9.1.                                                            | Кадастровый номер входящего в состав земельного участка, представляющего собой единое землепользование (номер контура многоконтурного земельного участка), преобразование которого осуществляется | —                                             |
| 9.2.                                                            | Кадастровые номера земельных участков, исключаемых из состава измененного (исходного) земельного участка, представляющего собой единое землепользование                                           | —                                             |
| 9.3.                                                            | Кадастровый или иной государственный учетный номер (инвентарный) объекта недвижимости, расположенного на измененном земельном участке                                                             | —                                             |
| 10.                                                             | Условный номер земельного участка                                                                                                                                                                 | 257                                           |
| 11.                                                             | Учетный номер проекта межевания территории                                                                                                                                                        | —                                             |
| 12.                                                             | Дополнительные сведения об образовании земельного участка                                                                                                                                         | —                                             |
| 13.                                                             | Сведения о земельных участках (землях общего пользования, территории общего пользования), посредством которых обеспечивается доступ                                                               | :ЗУ342                                        |
| 14.                                                             | Иные сведения                                                                                                                                                                                     | —                                             |
| <b>4. Пояснения к сведениям об образуемом земельном участке</b> |                                                                                                                                                                                                   | :ЗУ257                                        |
|                                                                 |                                                                                                                                                                                                   | обозначение земельного участка                |
| 1.                                                              |                                                                                                                                                                                                   | —                                             |



**1. Сведения о характерных точках границ образуемого земельного участка** \_\_\_\_\_ :3У258 \_\_\_\_\_ :  
 обозначение земельного участка

Система координат \_\_\_\_\_ МСК-31 \_\_\_\_\_ Зона № \_\_\_\_\_ 1 \_\_\_\_\_

| Обозначение характерных точек границ | Координаты, м |              | Метод определения координат                             | Формулы, примененные для расчета средней квадратической погрешности определения координат характерных точек границ (Mt), с подставленными в такие формулы значениями и итоговые (вычисленные) значения Mt, м | Описание закрепления точки |
|--------------------------------------|---------------|--------------|---------------------------------------------------------|--------------------------------------------------------------------------------------------------------------------------------------------------------------------------------------------------------------|----------------------------|
|                                      | X             | Y            |                                                         |                                                                                                                                                                                                              |                            |
| 1                                    | 2             | 3            | 4                                                       | 5                                                                                                                                                                                                            | 6                          |
| н918У                                | 395 036,58    | 1 331 761,58 | Метод спутниковых геодезических измерений (определений) | $\sqrt{(0,07^2 + 0,07^2)} = 0,10$                                                                                                                                                                            | —                          |
| н919У                                | 395 040,91    | 1 331 766,06 |                                                         |                                                                                                                                                                                                              |                            |
| н891У                                | 395 040,64    | 1 331 766,32 |                                                         |                                                                                                                                                                                                              |                            |
| н39У                                 | 395 038,58    | 1 331 768,30 |                                                         |                                                                                                                                                                                                              |                            |
| н38У                                 | 395 034,23    | 1 331 763,92 |                                                         |                                                                                                                                                                                                              |                            |
| н918У                                | 395 036,58    | 1 331 761,58 |                                                         |                                                                                                                                                                                                              |                            |

**2. Сведения о частях границ образуемого земельного участка** \_\_\_\_\_ :3У258 \_\_\_\_\_ :  
 обозначение земельного участка

| Обозначение части границ |       | Горизонтальное проложение (S), м | Описание прохождения части границ | Сведения о согласовании местоположения границ (согласовано/спорное) |
|--------------------------|-------|----------------------------------|-----------------------------------|---------------------------------------------------------------------|
| от т.                    | до т. |                                  |                                   |                                                                     |
| 1                        | 2     | 3                                | 4                                 | 5                                                                   |
| н918У                    | н919У | 6,23                             | —                                 | согласовано                                                         |
| н919У                    | н891У | 0,37                             |                                   |                                                                     |
| н891У                    | н39У  | 2,86                             |                                   |                                                                     |
| н39У                     | н38У  | 6,17                             |                                   |                                                                     |
| н38У                     | н918У | 3,32                             |                                   |                                                                     |

**3. Сведения о характеристиках образуемого земельного участка** \_\_\_\_\_ :3У258 \_\_\_\_\_ :  
 обозначение земельного участка

| № п/п | Наименование характеристики земельного участка | Значение характеристики |
|-------|------------------------------------------------|-------------------------|
|-------|------------------------------------------------|-------------------------|

| 1    | 2                                                                                                                                                                                                 | 3                                                                           |
|------|---------------------------------------------------------------------------------------------------------------------------------------------------------------------------------------------------|-----------------------------------------------------------------------------|
| 1.   | Адрес земельного участка                                                                                                                                                                          | Российская Федерация, Белгородская область, Белгород г                      |
| 1.1. | Сведения о местоположении земельного участка (при отсутствии адреса) в структурированном в соответствии с федеральной информационной адресной системой виде                                       | —                                                                           |
| 1.2. | Дополнительные сведения о местоположении земельного участка                                                                                                                                       | —                                                                           |
| 2.   | Категория земель                                                                                                                                                                                  | Земли населенных пунктов                                                    |
| 3.   | Вид (виды) разрешенного использования                                                                                                                                                             | Для размещения объектов транспорта. Размещение гаражей для собственных нужд |
| 3.1. | Дополнительные сведения об использовании земельного участка                                                                                                                                       | —                                                                           |
| 4.   | Реестровый номер границ территориальной зоны или в случае отсутствия такого реестрового номера ее индивидуальное обозначение (вид, тип, номер, индекс)                                            | —                                                                           |
| 5.   | Площадь земельного участка $\pm$ величина погрешности определения (вычисления) площади ( $P \pm \Delta P$ ), м <sup>2</sup>                                                                       | $20 \pm 2,00$                                                               |
| 6.   | Формула, примененная для вычисления предельной погрешности определения площади земельного участка, с подставленными значениями и итоговые (вычисленные) значения                                  | $3,5 * 0,10 * \sqrt{(20,00)} = 2$                                           |
| 7.   | Предельный минимальный и максимальный размеры земельного участка ( $P_{\text{мин}}$ и $P_{\text{макс}}$ ), м <sup>2</sup>                                                                         | $P_{\text{мин}} = \text{—}$<br>$P_{\text{макс}} = \text{—}$                 |
| 8.   | Кадастровый или иной государственный учетный номер (инвентарный) объекта недвижимости, расположенного на образуемом земельном участке                                                             | —                                                                           |
| 9.   | Кадастровые номера исходных земельных участков                                                                                                                                                    | —                                                                           |
| 9.1. | Кадастровый номер входящего в состав земельного участка, представляющего собой единое землепользование (номер контура многоконтурного земельного участка), преобразование которого осуществляется | —                                                                           |
| 9.2. | Кадастровые номера земельных участков, исключаемых из состава измененного (исходного) земельного участка, представляющего собой единое землепользование                                           | —                                                                           |
| 9.3. | Кадастровый или иной государственный учетный номер (инвентарный) объекта недвижимости, расположенного на измененном земельном участке                                                             | —                                                                           |

| 1   | 2                                                                                                                                   | 3      |
|-----|-------------------------------------------------------------------------------------------------------------------------------------|--------|
| 10. | Условный номер земельного участка                                                                                                   | —      |
| 11. | Учетный номер проекта межевания территории                                                                                          | —      |
| 12. | Дополнительные сведения об образовании земельного участка                                                                           | —      |
| 13. | Сведения о земельных участках (землях общего пользования, территории общего пользования), посредством которых обеспечивается доступ | :ЗУ342 |
| 14. | Иные сведения                                                                                                                       | —      |

**4. Пояснения к сведениям об образуемом земельном участке** \_\_\_\_\_ :ЗУ258 :  
 обозначение земельного участка

1. \_\_\_\_\_

**1. Сведения о характерных точках границ образуемого земельного участка** \_\_\_\_\_ :ЗУ259 :  
 обозначение земельного участка

Система координат \_\_\_\_\_ МСК-31 \_\_\_\_\_ Зона № \_\_\_\_\_ 1 \_\_\_\_\_

| Обозначение характерных точек границ | Координаты, м |              | Метод определения координат                             | Формулы, примененные для расчета средней квадратической погрешности определения координат характерных точек границ (Mt), с подставленными в такие формулы значениями и итоговые (вычисленные) значения Mt, м | Описание закрепления точки |
|--------------------------------------|---------------|--------------|---------------------------------------------------------|--------------------------------------------------------------------------------------------------------------------------------------------------------------------------------------------------------------|----------------------------|
|                                      | X             | Y            |                                                         |                                                                                                                                                                                                              |                            |
| 1                                    | 2             | 3            | 4                                                       | 5                                                                                                                                                                                                            | 6                          |
| н920У                                | 395 047,36    | 1 331 768,35 | Метод спутниковых геодезических измерений (определений) | $\sqrt{(0,07^2 + 0,07^2)} = 0,10$                                                                                                                                                                            | —                          |
| н888У                                | 395 044,95    | 1 331 770,73 |                                                         |                                                                                                                                                                                                              |                            |
| н891У                                | 395 040,64    | 1 331 766,32 |                                                         |                                                                                                                                                                                                              |                            |
| н919У                                | 395 040,91    | 1 331 766,06 |                                                         |                                                                                                                                                                                                              |                            |
| н921У                                | 395 043,13    | 1 331 763,96 |                                                         |                                                                                                                                                                                                              |                            |
| н920У                                | 395 047,36    | 1 331 768,35 |                                                         |                                                                                                                                                                                                              |                            |

**2. Сведения о частях границ образуемого земельного участка** \_\_\_\_\_ :3У259 \_\_\_\_\_ :  
 обозначение земельного участка

| Обозначение части границ |       | Горизонтальное проложение (S), м | Описание прохождения части границ | Сведения о согласовании местоположения границ (согласовано/спорное) |
|--------------------------|-------|----------------------------------|-----------------------------------|---------------------------------------------------------------------|
| от т.                    | до т. |                                  |                                   |                                                                     |
| 1                        | 2     | 3                                | 4                                 | 5                                                                   |
| н920У                    | н888У | 3,39                             | —                                 | согласовано                                                         |
| н888У                    | н891У | 6,17                             |                                   |                                                                     |
| н891У                    | н919У | 0,37                             |                                   |                                                                     |
| н919У                    | н921У | 3,06                             |                                   |                                                                     |
| н921У                    | н920У | 6,10                             |                                   |                                                                     |

**3. Сведения о характеристиках образуемого земельного участка** \_\_\_\_\_ :3У259 \_\_\_\_\_ :  
 обозначение земельного участка

| № п/п | Наименование характеристики земельного участка                                                                                                                   | Значение характеристики                                                     |
|-------|------------------------------------------------------------------------------------------------------------------------------------------------------------------|-----------------------------------------------------------------------------|
| 1     | 2                                                                                                                                                                | 3                                                                           |
| 1.    | Адрес земельного участка                                                                                                                                         | Российская Федерация, Белгородская область, Белгород г                      |
| 1.1.  | Сведения о местоположении земельного участка (при отсутствии адреса) в структурированном в соответствии с федеральной информационной адресной системой виде      | —                                                                           |
| 1.2.  | Дополнительные сведения о местоположении земельного участка                                                                                                      | —                                                                           |
| 2.    | Категория земель                                                                                                                                                 | Земли населенных пунктов                                                    |
| 3.    | Вид (виды) разрешенного использования                                                                                                                            | Для размещения объектов транспорта. Размещение гаражей для собственных нужд |
| 3.1.  | Дополнительные сведения об использовании земельного участка                                                                                                      | —                                                                           |
| 4.    | Реестровый номер границ территориальной зоны или в случае отсутствия такого реестрового номера ее индивидуальное обозначение (вид, тип, номер, индекс)           | —                                                                           |
| 5.    | Площадь земельного участка ± величина погрешности определения (вычисления) площади ( $P \pm \Delta P$ ), м <sup>2</sup>                                          | $21 \pm 2,00$                                                               |
| 6.    | Формула, примененная для вычисления предельной погрешности определения площади земельного участка, с подставленными значениями и итоговые (вычисленные) значения | $3,5 * 0,10 * \sqrt{(21,00)} = 2$                                           |
| 7.    | Предельный минимальный и максимальный размеры земельного участка (Рмин) и (Рмакс), м <sup>2</sup>                                                                | Рмин = —<br>Рмакс = —                                                       |

| 1    | 2                                                                                                                                                                                                 | 3      |
|------|---------------------------------------------------------------------------------------------------------------------------------------------------------------------------------------------------|--------|
| 8.   | Кадастровый или иной государственный учетный номер (инвентарный) объекта недвижимости, расположенного на образуемом земельном участке                                                             | —      |
| 9.   | Кадастровые номера исходных земельных участков                                                                                                                                                    | —      |
| 9.1. | Кадастровый номер входящего в состав земельного участка, представляющего собой единое землепользование (номер контура многоконтурного земельного участка), преобразование которого осуществляется | —      |
| 9.2. | Кадастровые номера земельных участков, исключаемых из состава измененного (исходного) земельного участка, представляющего собой единое землепользование                                           | —      |
| 9.3. | Кадастровый или иной государственный учетный номер (инвентарный) объекта недвижимости, расположенного на измененном земельном участке                                                             | —      |
| 10.  | Условный номер земельного участка                                                                                                                                                                 | 259    |
| 11.  | Учетный номер проекта межевания территории                                                                                                                                                        | —      |
| 12.  | Дополнительные сведения об образовании земельного участка                                                                                                                                         | —      |
| 13.  | Сведения о земельных участках (землях общего пользования, территории общего пользования), посредством которых обеспечивается доступ                                                               | :ЗУ342 |
| 14.  | Иные сведения                                                                                                                                                                                     | —      |

**4. Пояснения к сведениям об образуемом земельном участке** :ЗУ259 :  
 обозначение земельного участка

1. —

**1. Сведения о характерных точках границ образуемого земельного участка** :ЗУ260 :  
 обозначение земельного участка

Система координат МСК-31 Зона № 1

| Обозначение характерных точек границ | Координаты, м |   | Метод определения координат | Формулы, примененные для расчета средней квадратической погрешности определения координат характерных точек границ (Mt), с подставленными в такие формулы значениями и итоговые (вычисленные) значения Mt, м | Описание закрепления точки |
|--------------------------------------|---------------|---|-----------------------------|--------------------------------------------------------------------------------------------------------------------------------------------------------------------------------------------------------------|----------------------------|
|                                      | X             | Y |                             |                                                                                                                                                                                                              |                            |
|                                      |               |   |                             |                                                                                                                                                                                                              |                            |

| 1     | 2          | 3            | 4                                                       | 5                                 | 6 |
|-------|------------|--------------|---------------------------------------------------------|-----------------------------------|---|
| н920У | 395 047,36 | 1 331 768,35 | Метод спутниковых геодезических измерений (определений) | $\sqrt{(0,07^2 + 0,07^2)} = 0,10$ | — |
| н921У | 395 043,13 | 1 331 763,96 |                                                         |                                   |   |
| н922У | 395 043,32 | 1 331 763,77 |                                                         |                                   |   |
| н923У | 395 045,46 | 1 331 761,62 |                                                         |                                   |   |
| н924У | 395 049,74 | 1 331 766,03 |                                                         |                                   |   |
| н920У | 395 047,36 | 1 331 768,35 |                                                         |                                   |   |

**2. Сведения о частях границ образуемого земельного участка** :ЗУ260 :  
 обозначение земельного участка

| Обозначение части границ |       | Горизонтальное проложение (S), м | Описание прохождения части границ | Сведения о согласовании местоположения границ (согласовано/спорное) |
|--------------------------|-------|----------------------------------|-----------------------------------|---------------------------------------------------------------------|
| от т.                    | до т. |                                  |                                   |                                                                     |
| 1                        | 2     | 3                                | 4                                 | 5                                                                   |
| н920У                    | н921У | 6,10                             | —                                 | согласовано                                                         |
| н921У                    | н922У | 0,27                             |                                   |                                                                     |
| н922У                    | н923У | 3,03                             |                                   |                                                                     |
| н923У                    | н924У | 6,15                             |                                   |                                                                     |
| н924У                    | н920У | 3,32                             |                                   |                                                                     |

**3. Сведения о характеристиках образуемого земельного участка** :ЗУ260 :  
 обозначение земельного участка

| № п/п | Наименование характеристики земельного участка                                                                                                              | Значение характеристики                                                     |
|-------|-------------------------------------------------------------------------------------------------------------------------------------------------------------|-----------------------------------------------------------------------------|
| 1     | 2                                                                                                                                                           | 3                                                                           |
| 1.    | Адрес земельного участка                                                                                                                                    | Российская Федерация, Белгородская область, Белгород г                      |
| 1.1.  | Сведения о местоположении земельного участка (при отсутствии адреса) в структурированном в соответствии с федеральной информационной адресной системой виде | —                                                                           |
| 1.2.  | Дополнительные сведения о местоположении земельного участка                                                                                                 | —                                                                           |
| 2.    | Категория земель                                                                                                                                            | Земли населенных пунктов                                                    |
| 3.    | Вид (виды) разрешенного использования                                                                                                                       | Для размещения объектов транспорта. Размещение гаражей для собственных нужд |

| 1    | 2                                                                                                                                                                                                 | 3                                                           |
|------|---------------------------------------------------------------------------------------------------------------------------------------------------------------------------------------------------|-------------------------------------------------------------|
| 3.1. | Дополнительные сведения об использовании земельного участка                                                                                                                                       | —                                                           |
| 4.   | Реестровый номер границ территориальной зоны или в случае отсутствия такого реестрового номера ее индивидуальное обозначение (вид, тип, номер, индекс)                                            | —                                                           |
| 5.   | Площадь земельного участка $\pm$ величина погрешности определения (вычисления) площади ( $P \pm \Delta P$ ), м <sup>2</sup>                                                                       | $20 \pm 2,00$                                               |
| 6.   | Формула, примененная для вычисления предельной погрешности определения площади земельного участка, с подставленными значениями и итоговые (вычисленные) значения                                  | $3,5*0,10*\sqrt{(20,00)} = 2$                               |
| 7.   | Предельный минимальный и максимальный размеры земельного участка ( $P_{\text{мин}}$ и $P_{\text{макс}}$ ), м <sup>2</sup>                                                                         | $P_{\text{мин}} = \text{—}$<br>$P_{\text{макс}} = \text{—}$ |
| 8.   | Кадастровый или иной государственный учетный номер (инвентарный) объекта недвижимости, расположенного на образуемом земельном участке                                                             | —                                                           |
| 9.   | Кадастровые номера исходных земельных участков                                                                                                                                                    | —                                                           |
| 9.1. | Кадастровый номер входящего в состав земельного участка, представляющего собой единое землепользование (номер контура многоконтурного земельного участка), преобразование которого осуществляется | —                                                           |
| 9.2. | Кадастровые номера земельных участков, исключаемых из состава измененного (исходного) земельного участка, представляющего собой единое землепользование                                           | —                                                           |
| 9.3. | Кадастровый или иной государственный учетный номер (инвентарный) объекта недвижимости, расположенного на измененном земельном участке                                                             | —                                                           |
| 10.  | Условный номер земельного участка                                                                                                                                                                 | 260                                                         |
| 11.  | Учетный номер проекта межевания территории                                                                                                                                                        | —                                                           |
| 12.  | Дополнительные сведения об образовании земельного участка                                                                                                                                         | —                                                           |
| 13.  | Сведения о земельных участках (землях общего пользования, территории общего пользования), посредством которых обеспечивается доступ                                                               | :ЗУ342                                                      |
| 14.  | Иные сведения                                                                                                                                                                                     | —                                                           |

**4. Пояснения к сведениям об образуемом земельном участке** \_\_\_\_\_ :  
 :ЗУ260  
 обозначение земельного участка

1. \_\_\_\_\_

**1. Сведения о характерных точках границ образуемого земельного участка** \_\_\_\_\_ :  
 :ЗУ261  
 обозначение земельного участка

Система координат \_\_\_\_\_ МСК-31 \_\_\_\_\_ Зона № \_\_\_\_\_ 1

| Обозначение характерных точек границ | Координаты, м |              | Метод определения координат                             | Формулы, примененные для расчета средней квадратической погрешности определения координат характерных точек границ (Mt), с подставленными в такие формулы значениями и итоговые (вычисленные) значения Mt, м | Описание закрепления точки |
|--------------------------------------|---------------|--------------|---------------------------------------------------------|--------------------------------------------------------------------------------------------------------------------------------------------------------------------------------------------------------------|----------------------------|
|                                      | X             | Y            |                                                         |                                                                                                                                                                                                              |                            |
| 1                                    | 2             | 3            | 4                                                       | 5                                                                                                                                                                                                            | 6                          |
| н925У                                | 395 052,12    | 1 331 763,72 | Метод спутниковых геодезических измерений (определений) | $\sqrt{(0,07^2 + 0,07^2)} = 0,10$                                                                                                                                                                            | —                          |
| н924У                                | 395 049,74    | 1 331 766,03 |                                                         |                                                                                                                                                                                                              |                            |
| н923У                                | 395 045,46    | 1 331 761,62 |                                                         |                                                                                                                                                                                                              |                            |
| н926У                                | 395 045,62    | 1 331 761,46 |                                                         |                                                                                                                                                                                                              |                            |
| н927У                                | 395 047,83    | 1 331 759,31 |                                                         |                                                                                                                                                                                                              |                            |
| н925У                                | 395 052,12    | 1 331 763,72 |                                                         |                                                                                                                                                                                                              |                            |

**2. Сведения о частях границ образуемого земельного участка** \_\_\_\_\_ :  
 :ЗУ261  
 обозначение земельного участка

| Обозначение части границ |       | Горизонтальное проложение (S), м | Описание прохождения части границ | Сведения о согласовании местоположения границ (согласовано/спорное) |
|--------------------------|-------|----------------------------------|-----------------------------------|---------------------------------------------------------------------|
| от т.                    | до т. |                                  |                                   |                                                                     |
| 1                        | 2     | 3                                | 4                                 | 5                                                                   |
| н925У                    | н924У | 3,32                             | —                                 | согласовано                                                         |
| н924У                    | н923У | 6,15                             |                                   |                                                                     |
| н923У                    | н926У | 0,23                             |                                   |                                                                     |
| н926У                    | н927У | 3,08                             |                                   |                                                                     |
| н927У                    | н925У | 6,15                             |                                   |                                                                     |



| 3. Сведения о характеристиках образуемого земельного участка _____:ЗУ261 _____: |                                                                                                                                                                                                   |                                                                             |
|---------------------------------------------------------------------------------|---------------------------------------------------------------------------------------------------------------------------------------------------------------------------------------------------|-----------------------------------------------------------------------------|
| обозначение земельного участка                                                  |                                                                                                                                                                                                   |                                                                             |
| № п/п                                                                           | Наименование характеристики земельного участка                                                                                                                                                    | Значение характеристики                                                     |
| 1                                                                               | 2                                                                                                                                                                                                 | 3                                                                           |
| 1.                                                                              | Адрес земельного участка                                                                                                                                                                          | Российская Федерация, Белгородская область, Белгород г                      |
| 1.1.                                                                            | Сведения о местоположении земельного участка (при отсутствии адреса) в структурированном в соответствии с федеральной информационной адресной системой виде                                       | —                                                                           |
| 1.2.                                                                            | Дополнительные сведения о местоположении земельного участка                                                                                                                                       | —                                                                           |
| 2.                                                                              | Категория земель                                                                                                                                                                                  | Земли населенных пунктов                                                    |
| 3.                                                                              | Вид (виды) разрешенного использования                                                                                                                                                             | Для размещения объектов транспорта. Размещение гаражей для собственных нужд |
| 3.1.                                                                            | Дополнительные сведения об использовании земельного участка                                                                                                                                       | —                                                                           |
| 4.                                                                              | Реестровый номер границ территориальной зоны или в случае отсутствия такого реестрового номера ее индивидуальное обозначение (вид, тип, номер, индекс)                                            | —                                                                           |
| 5.                                                                              | Площадь земельного участка ± величина погрешности определения (вычисления) площади ( $P \pm \Delta P$ ), м <sup>2</sup>                                                                           | 20 ± 2,00                                                                   |
| 6.                                                                              | Формула, примененная для вычисления предельной погрешности определения площади земельного участка, с подставленными значениями и итоговые (вычисленные) значения                                  | $3,5*0,10*\sqrt{(20,00)} = 2$                                               |
| 7.                                                                              | Предельный минимальный и максимальный размеры земельного участка ( $R_{\text{мин}}$ и $R_{\text{макс}}$ ), м <sup>2</sup>                                                                         | $R_{\text{мин}} = \text{—}$<br>$R_{\text{макс}} = \text{—}$                 |
| 8.                                                                              | Кадастровый или иной государственный учетный номер (инвентарный) объекта недвижимости, расположенного на образуемом земельном участке                                                             | —                                                                           |
| 9.                                                                              | Кадастровые номера исходных земельных участков                                                                                                                                                    | —                                                                           |
| 9.1.                                                                            | Кадастровый номер входящего в состав земельного участка, представляющего собой единое землепользование (номер контура многоконтурного земельного участка), преобразование которого осуществляется | —                                                                           |
| 9.2.                                                                            | Кадастровые номера земельных участков, исключаемых из состава измененного (исходного) земельного участка, представляющего собой единое землепользование                                           | —                                                                           |

| 1    | 2                                                                                                                                     | 3      |
|------|---------------------------------------------------------------------------------------------------------------------------------------|--------|
| 9.3. | Кадастровый или иной государственный учетный номер (инвентарный) объекта недвижимости, расположенного на измененном земельном участке | —      |
| 10.  | Условный номер земельного участка                                                                                                     | 261    |
| 11.  | Учетный номер проекта межевания территории                                                                                            | —      |
| 12.  | Дополнительные сведения об образовании земельного участка                                                                             | —      |
| 13.  | Сведения о земельных участках (землях общего пользования, территории общего пользования), посредством которых обеспечивается доступ   | :ЗУ342 |
| 14.  | Иные сведения                                                                                                                         | —      |

**4. Пояснения к сведениям об образуемом земельном участке** \_\_\_\_\_ :ЗУ261 \_\_\_\_\_ :  
 обозначение земельного участка

1. \_\_\_\_\_

**1. Сведения о характерных точках границ образуемого земельного участка** \_\_\_\_\_ :ЗУ262 \_\_\_\_\_ :  
 обозначение земельного участка

Система координат \_\_\_\_\_ МСК-31 \_\_\_\_\_ Зона № \_\_\_\_\_ 1 \_\_\_\_\_

| Обозначение характерных точек границ | Координаты, м |              | Метод определения координат                             | Формулы, примененные для расчета средней квадратической погрешности определения координат характерных точек границ (Mt), с подставленными в такие формулы значениями и итоговые (вычисленные) значения Mt, м | Описание закрепления точки |
|--------------------------------------|---------------|--------------|---------------------------------------------------------|--------------------------------------------------------------------------------------------------------------------------------------------------------------------------------------------------------------|----------------------------|
|                                      | X             | Y            |                                                         |                                                                                                                                                                                                              |                            |
| 1                                    | 2             | 3            | 4                                                       | 5                                                                                                                                                                                                            | 6                          |
| н928У                                | 395 054,56    | 1 331 761,35 | Метод спутниковых геодезических измерений (определений) | $\sqrt{(0,07^2 + 0,07^2)} = 0,10$                                                                                                                                                                            | —                          |
| н925У                                | 395 052,12    | 1 331 763,72 |                                                         |                                                                                                                                                                                                              |                            |
| н927У                                | 395 047,83    | 1 331 759,31 |                                                         |                                                                                                                                                                                                              |                            |
| н929У                                | 395 048,16    | 1 331 758,99 |                                                         |                                                                                                                                                                                                              |                            |
| н930У                                | 395 050,28    | 1 331 756,97 |                                                         |                                                                                                                                                                                                              |                            |

| 1     | 2          | 3            | 4                                                       | 5                                 | 6 |
|-------|------------|--------------|---------------------------------------------------------|-----------------------------------|---|
| н928У | 395 054,56 | 1 331 761,35 | Метод спутниковых геодезических измерений (определений) | $\sqrt{(0,07^2 + 0,07^2)} = 0,10$ | — |

**2. Сведения о частях границ образуемого земельного участка** \_\_\_\_\_ :ЗУ262 :  
 \_\_\_\_\_  
 обозначение земельного участка

| Обозначение части границ |       | Горизонтальное проложение (S), м | Описание прохождения части границ | Сведения о согласовании местоположения границ (согласовано/спорное) |
|--------------------------|-------|----------------------------------|-----------------------------------|---------------------------------------------------------------------|
| от т.                    | до т. |                                  |                                   |                                                                     |
| 1                        | 2     | 3                                | 4                                 | 5                                                                   |
| н928У                    | н925У | 3,40                             | —                                 | согласовано                                                         |
| н925У                    | н927У | 6,15                             |                                   |                                                                     |
| н927У                    | н929У | 0,46                             |                                   |                                                                     |
| н929У                    | н930У | 2,93                             |                                   |                                                                     |
| н930У                    | н928У | 6,12                             |                                   |                                                                     |

**3. Сведения о характеристиках образуемого земельного участка** \_\_\_\_\_ :ЗУ262 :  
 \_\_\_\_\_  
 обозначение земельного участка

| № п/п | Наименование характеристики земельного участка                                                                                                                   | Значение характеристики                                                     |
|-------|------------------------------------------------------------------------------------------------------------------------------------------------------------------|-----------------------------------------------------------------------------|
| 1     | 2                                                                                                                                                                | 3                                                                           |
| 1.    | Адрес земельного участка                                                                                                                                         | Российская Федерация, Белгородская область, Белгород г                      |
| 1.1.  | Сведения о местоположении земельного участка (при отсутствии адреса) в структурированном в соответствии с федеральной информационной адресной системой виде      | —                                                                           |
| 1.2.  | Дополнительные сведения о местоположении земельного участка                                                                                                      | —                                                                           |
| 2.    | Категория земель                                                                                                                                                 | Земли населенных пунктов                                                    |
| 3.    | Вид (виды) разрешенного использования                                                                                                                            | Для размещения объектов транспорта. Размещение гаражей для собственных нужд |
| 3.1.  | Дополнительные сведения об использовании земельного участка                                                                                                      | —                                                                           |
| 4.    | Реестровый номер границ территориальной зоны или в случае отсутствия такого реестрового номера ее индивидуальное обозначение (вид, тип, номер, индекс)           | —                                                                           |
| 5.    | Площадь земельного участка ± величина погрешности определения (вычисления) площади ( $P \pm \Delta P$ ), м <sup>2</sup>                                          | $21 \pm 2,00$                                                               |
| 6.    | Формула, примененная для вычисления предельной погрешности определения площади земельного участка, с подставленными значениями и итоговые (вычисленные) значения | $3,5 * 0,10 * \sqrt{(21,00)} = 2$                                           |

| 1                                                               | 2                                                                                                                                                                                                 | 3                                             |
|-----------------------------------------------------------------|---------------------------------------------------------------------------------------------------------------------------------------------------------------------------------------------------|-----------------------------------------------|
| 7.                                                              | Предельный минимальный и максимальный размеры земельного участка (Р <sub>мин</sub> ) и (Р <sub>макс</sub> ), м <sup>2</sup>                                                                       | Р <sub>мин</sub> = —<br>Р <sub>макс</sub> = — |
| 8.                                                              | Кадастровый или иной государственный учетный номер (инвентарный) объекта недвижимости, расположенного на образуемом земельном участке                                                             | —                                             |
| 9.                                                              | Кадастровые номера исходных земельных участков                                                                                                                                                    | —                                             |
| 9.1.                                                            | Кадастровый номер входящего в состав земельного участка, представляющего собой единое землепользование (номер контура многоконтурного земельного участка), преобразование которого осуществляется | —                                             |
| 9.2.                                                            | Кадастровые номера земельных участков, исключаемых из состава измененного (исходного) земельного участка, представляющего собой единое землепользование                                           | —                                             |
| 9.3.                                                            | Кадастровый или иной государственный учетный номер (инвентарный) объекта недвижимости, расположенного на измененном земельном участке                                                             | —                                             |
| 10.                                                             | Условный номер земельного участка                                                                                                                                                                 | 262                                           |
| 11.                                                             | Учетный номер проекта межевания территории                                                                                                                                                        | —                                             |
| 12.                                                             | Дополнительные сведения об образовании земельного участка                                                                                                                                         | —                                             |
| 13.                                                             | Сведения о земельных участках (землях общего пользования, территории общего пользования), посредством которых обеспечивается доступ                                                               | :ЗУ342                                        |
| 14.                                                             | Иные сведения                                                                                                                                                                                     | —                                             |
| <b>4. Пояснения к сведениям об образуемом земельном участке</b> |                                                                                                                                                                                                   | :ЗУ262<br>: обозначение земельного участка    |
| 1.                                                              | —                                                                                                                                                                                                 | —                                             |

**1. Сведения о характерных точках границ образуемого земельного участка** \_\_\_\_\_ :  
 обозначение земельного участка

Система координат \_\_\_\_\_ МСК-31 \_\_\_\_\_ Зона № \_\_\_\_\_ 1 \_\_\_\_\_

| Обозначение характерных точек границ | Координаты, м |              | Метод определения координат                             | Формулы, примененные для расчета средней квадратической погрешности определения координат характерных точек границ (Mt), с подставленными в такие формулы значениями и итоговые (вычисленные) значения Mt, м | Описание закрепления точки |
|--------------------------------------|---------------|--------------|---------------------------------------------------------|--------------------------------------------------------------------------------------------------------------------------------------------------------------------------------------------------------------|----------------------------|
|                                      | X             | Y            |                                                         |                                                                                                                                                                                                              |                            |
| 1                                    | 2             | 3            | 4                                                       | 5                                                                                                                                                                                                            | 6                          |
| н931У                                | 395 056,80    | 1 331 759,14 | Метод спутниковых геодезических измерений (определений) | $\sqrt{(0,07^2 + 0,07^2)} = 0,10$                                                                                                                                                                            | —                          |
| н928У                                | 395 054,56    | 1 331 761,35 |                                                         |                                                                                                                                                                                                              |                            |
| н930У                                | 395 050,28    | 1 331 756,97 |                                                         |                                                                                                                                                                                                              |                            |
| н932У                                | 395 050,48    | 1 331 756,77 |                                                         |                                                                                                                                                                                                              |                            |
| н933У                                | 395 052,55    | 1 331 754,77 |                                                         |                                                                                                                                                                                                              |                            |
| н931У                                | 395 056,80    | 1 331 759,14 |                                                         |                                                                                                                                                                                                              |                            |

**2. Сведения о частях границ образуемого земельного участка** \_\_\_\_\_ :  
 обозначение земельного участка

| Обозначение части границ |       | Горизонтальное проложение (S), м | Описание прохождения части границ | Сведения о согласовании местоположения границ (согласовано/спорное) |
|--------------------------|-------|----------------------------------|-----------------------------------|---------------------------------------------------------------------|
| от т.                    | до т. |                                  |                                   |                                                                     |
| 1                        | 2     | 3                                | 4                                 | 5                                                                   |
| н931У                    | н928У | 3,15                             | —                                 | согласовано                                                         |
| н928У                    | н930У | 6,12                             |                                   |                                                                     |
| н930У                    | н932У | 0,28                             |                                   |                                                                     |
| н932У                    | н933У | 2,88                             |                                   |                                                                     |
| н933У                    | н931У | 6,10                             |                                   |                                                                     |

**3. Сведения о характеристиках образуемого земельного участка** \_\_\_\_\_ :  
 обозначение земельного участка

| № п/п | Наименование характеристики земельного участка | Значение характеристики |
|-------|------------------------------------------------|-------------------------|
|-------|------------------------------------------------|-------------------------|

| 1    | 2                                                                                                                                                                                                 | 3                                                                           |
|------|---------------------------------------------------------------------------------------------------------------------------------------------------------------------------------------------------|-----------------------------------------------------------------------------|
| 1.   | Адрес земельного участка                                                                                                                                                                          | Российская Федерация, Белгородская область, Белгород г                      |
| 1.1. | Сведения о местоположении земельного участка (при отсутствии адреса) в структурированном в соответствии с федеральной информационной адресной системой виде                                       | —                                                                           |
| 1.2. | Дополнительные сведения о местоположении земельного участка                                                                                                                                       | —                                                                           |
| 2.   | Категория земель                                                                                                                                                                                  | Земли населенных пунктов                                                    |
| 3.   | Вид (виды) разрешенного использования                                                                                                                                                             | Для размещения объектов транспорта. Размещение гаражей для собственных нужд |
| 3.1. | Дополнительные сведения об использовании земельного участка                                                                                                                                       | —                                                                           |
| 4.   | Реестровый номер границ территориальной зоны или в случае отсутствия такого реестрового номера ее индивидуальное обозначение (вид, тип, номер, индекс)                                            | —                                                                           |
| 5.   | Площадь земельного участка $\pm$ величина погрешности определения (вычисления) площади ( $P \pm \Delta P$ ), м <sup>2</sup>                                                                       | $19 \pm 2,00$                                                               |
| 6.   | Формула, примененная для вычисления предельной погрешности определения площади земельного участка, с подставленными значениями и итоговые (вычисленные) значения                                  | $3,5*0,10*\sqrt{(19,00)} = 2$                                               |
| 7.   | Предельный минимальный и максимальный размеры земельного участка ( $P_{\text{мин}}$ и $P_{\text{макс}}$ ), м <sup>2</sup>                                                                         | $P_{\text{мин}} = \text{—}$<br>$P_{\text{макс}} = \text{—}$                 |
| 8.   | Кадастровый или иной государственный учетный номер (инвентарный) объекта недвижимости, расположенного на образуемом земельном участке                                                             | —                                                                           |
| 9.   | Кадастровые номера исходных земельных участков                                                                                                                                                    | —                                                                           |
| 9.1. | Кадастровый номер входящего в состав земельного участка, представляющего собой единое землепользование (номер контура многоконтурного земельного участка), преобразование которого осуществляется | —                                                                           |
| 9.2. | Кадастровые номера земельных участков, исключаемых из состава измененного (исходного) земельного участка, представляющего собой единое землепользование                                           | —                                                                           |
| 9.3. | Кадастровый или иной государственный учетный номер (инвентарный) объекта недвижимости, расположенного на измененном земельном участке                                                             | —                                                                           |

| 1   | 2                                                                                                                                   | 3      |
|-----|-------------------------------------------------------------------------------------------------------------------------------------|--------|
| 10. | Условный номер земельного участка                                                                                                   | —      |
| 11. | Учетный номер проекта межевания территории                                                                                          | —      |
| 12. | Дополнительные сведения об образовании земельного участка                                                                           | —      |
| 13. | Сведения о земельных участках (землях общего пользования, территории общего пользования), посредством которых обеспечивается доступ | :ЗУ342 |
| 14. | Иные сведения                                                                                                                       | —      |

**4. Пояснения к сведениям об образуемом земельном участке** \_\_\_\_\_ :ЗУ263 :  
 обозначение земельного участка

1. \_\_\_\_\_

**1. Сведения о характерных точках границ образуемого земельного участка** \_\_\_\_\_ :ЗУ264 :  
 обозначение земельного участка

Система координат \_\_\_\_\_ МСК-31 \_\_\_\_\_ Зона № \_\_\_\_\_ 1 \_\_\_\_\_

| Обозначение характерных точек границ | Координаты, м |              | Метод определения координат                             | Формулы, примененные для расчета средней квадратической погрешности определения координат характерных точек границ (Mt), с подставленными в такие формулы значениями и итоговые (вычисленные) значения Mt, м | Описание закрепления точки |
|--------------------------------------|---------------|--------------|---------------------------------------------------------|--------------------------------------------------------------------------------------------------------------------------------------------------------------------------------------------------------------|----------------------------|
|                                      | X             | Y            |                                                         |                                                                                                                                                                                                              |                            |
| 1                                    | 2             | 3            | 4                                                       | 5                                                                                                                                                                                                            | 6                          |
| н934У                                | 395 059,04    | 1 331 756,97 | Метод спутниковых геодезических измерений (определений) | $\sqrt{(0,07^2 + 0,07^2)} = 0,10$                                                                                                                                                                            | —                          |
| н931У                                | 395 056,80    | 1 331 759,14 |                                                         |                                                                                                                                                                                                              |                            |
| н933У                                | 395 052,55    | 1 331 754,77 |                                                         |                                                                                                                                                                                                              |                            |
| н935У                                | 395 052,85    | 1 331 754,49 |                                                         |                                                                                                                                                                                                              |                            |
| н936У                                | 395 054,81    | 1 331 752,60 |                                                         |                                                                                                                                                                                                              |                            |
| н934У                                | 395 059,04    | 1 331 756,97 |                                                         |                                                                                                                                                                                                              |                            |

**2. Сведения о частях границ образуемого земельного участка** \_\_\_\_\_ :ЗУ264 \_\_\_\_\_ :  
 обозначение земельного участка

| Обозначение части границ |       | Горизонтальное проложение (S), м | Описание прохождения части границ | Сведения о согласовании местоположения границ (согласовано/спорное) |
|--------------------------|-------|----------------------------------|-----------------------------------|---------------------------------------------------------------------|
| от т.                    | до т. |                                  |                                   |                                                                     |
| 1                        | 2     | 3                                | 4                                 | 5                                                                   |
| н934У                    | н931У | 3,12                             | —                                 | согласовано                                                         |
| н931У                    | н933У | 6,10                             |                                   |                                                                     |
| н933У                    | н935У | 0,41                             |                                   |                                                                     |
| н935У                    | н936У | 2,72                             |                                   |                                                                     |
| н936У                    | н934У | 6,08                             |                                   |                                                                     |

**3. Сведения о характеристиках образуемого земельного участка** \_\_\_\_\_ :ЗУ264 \_\_\_\_\_ :  
 обозначение земельного участка

| № п/п | Наименование характеристики земельного участка                                                                                                                   | Значение характеристики                                                     |
|-------|------------------------------------------------------------------------------------------------------------------------------------------------------------------|-----------------------------------------------------------------------------|
| 1     | 2                                                                                                                                                                | 3                                                                           |
| 1.    | Адрес земельного участка                                                                                                                                         | Российская Федерация, Белгородская область, Белгород г                      |
| 1.1.  | Сведения о местоположении земельного участка (при отсутствии адреса) в структурированном в соответствии с федеральной информационной адресной системой виде      | —                                                                           |
| 1.2.  | Дополнительные сведения о местоположении земельного участка                                                                                                      | —                                                                           |
| 2.    | Категория земель                                                                                                                                                 | Земли населенных пунктов                                                    |
| 3.    | Вид (виды) разрешенного использования                                                                                                                            | Для размещения объектов транспорта. Размещение гаражей для собственных нужд |
| 3.1.  | Дополнительные сведения об использовании земельного участка                                                                                                      | —                                                                           |
| 4.    | Реестровый номер границ территориальной зоны или в случае отсутствия такого реестрового номера ее индивидуальное обозначение (вид, тип, номер, индекс)           | —                                                                           |
| 5.    | Площадь земельного участка ± величина погрешности определения (вычисления) площади ( $P \pm \Delta P$ ), м <sup>2</sup>                                          | $19 \pm 2,00$                                                               |
| 6.    | Формула, примененная для вычисления предельной погрешности определения площади земельного участка, с подставленными значениями и итоговые (вычисленные) значения | $3,5 * 0,10 * \sqrt{(19,00)} = 2$                                           |
| 7.    | Предельный минимальный и максимальный размеры земельного участка (Рмин) и (Рмакс), м <sup>2</sup>                                                                | Рмин = —<br>Рмакс = —                                                       |



| 1    | 2                                                                                                                                                                                                 | 3      |
|------|---------------------------------------------------------------------------------------------------------------------------------------------------------------------------------------------------|--------|
| 8.   | Кадастровый или иной государственный учетный номер (инвентарный) объекта недвижимости, расположенного на образуемом земельном участке                                                             | —      |
| 9.   | Кадастровые номера исходных земельных участков                                                                                                                                                    | —      |
| 9.1. | Кадастровый номер входящего в состав земельного участка, представляющего собой единое землепользование (номер контура многоконтурного земельного участка), преобразование которого осуществляется | —      |
| 9.2. | Кадастровые номера земельных участков, исключаемых из состава измененного (исходного) земельного участка, представляющего собой единое землепользование                                           | —      |
| 9.3. | Кадастровый или иной государственный учетный номер (инвентарный) объекта недвижимости, расположенного на измененном земельном участке                                                             | —      |
| 10.  | Условный номер земельного участка                                                                                                                                                                 | 264    |
| 11.  | Учетный номер проекта межевания территории                                                                                                                                                        | —      |
| 12.  | Дополнительные сведения об образовании земельного участка                                                                                                                                         | —      |
| 13.  | Сведения о земельных участках (землях общего пользования, территории общего пользования), посредством которых обеспечивается доступ                                                               | :ЗУ342 |
| 14.  | Иные сведения                                                                                                                                                                                     | —      |

**4. Пояснения к сведениям об образуемом земельном участке** :ЗУ264 :  
 обозначение земельного участка

1. —

**1. Сведения о характерных точках границ образуемого земельного участка** :ЗУ265 :  
 обозначение земельного участка

Система координат МСК-31 Зона № 1

| Обозначение характерных точек границ | Координаты, м |   | Метод определения координат | Формулы, примененные для расчета средней квадратической погрешности определения координат характерных точек границ (Mt), с подставленными в такие формулы значениями и итоговые (вычисленные) значения Mt, м | Описание закрепления точки |
|--------------------------------------|---------------|---|-----------------------------|--------------------------------------------------------------------------------------------------------------------------------------------------------------------------------------------------------------|----------------------------|
|                                      | X             | Y |                             |                                                                                                                                                                                                              |                            |
|                                      |               |   |                             |                                                                                                                                                                                                              |                            |

| 1     | 2          | 3            | 4                                                       | 5                                 | 6 |
|-------|------------|--------------|---------------------------------------------------------|-----------------------------------|---|
| н609У | 395 061,25 | 1 331 754,80 | Метод спутниковых геодезических измерений (определений) | $\sqrt{(0,07^2 + 0,07^2)} = 0,10$ | — |
| н934У | 395 059,04 | 1 331 756,97 |                                                         |                                   |   |
| н936У | 395 054,81 | 1 331 752,60 |                                                         |                                   |   |
| н937У | 395 055,06 | 1 331 752,35 |                                                         |                                   |   |
| н610У | 395 057,02 | 1 331 750,44 |                                                         |                                   |   |
| н609У | 395 061,25 | 1 331 754,80 |                                                         |                                   |   |

**2. Сведения о частях границ образуемого земельного участка** :ЗУ265 :  
 обозначение земельного участка

| Обозначение части границ |       | Горизонтальное проложение (S), м | Описание прохождения части границ | Сведения о согласовании местоположения границ (согласовано/спорное) |
|--------------------------|-------|----------------------------------|-----------------------------------|---------------------------------------------------------------------|
| от т.                    | до т. |                                  |                                   |                                                                     |
| 1                        | 2     | 3                                | 4                                 | 5                                                                   |
| н609У                    | н934У | 3,10                             | —                                 | согласовано                                                         |
| н934У                    | н936У | 6,08                             |                                   |                                                                     |
| н936У                    | н937У | 0,35                             |                                   |                                                                     |
| н937У                    | н610У | 2,74                             |                                   |                                                                     |
| н610У                    | н609У | 6,07                             |                                   |                                                                     |

**3. Сведения о характеристиках образуемого земельного участка** :ЗУ265 :  
 обозначение земельного участка

| № п/п | Наименование характеристики земельного участка                                                                                                              | Значение характеристики                                                     |
|-------|-------------------------------------------------------------------------------------------------------------------------------------------------------------|-----------------------------------------------------------------------------|
| 1     | 2                                                                                                                                                           | 3                                                                           |
| 1.    | Адрес земельного участка                                                                                                                                    | Российская Федерация, Белгородская область, Белгород г                      |
| 1.1.  | Сведения о местоположении земельного участка (при отсутствии адреса) в структурированном в соответствии с федеральной информационной адресной системой виде | —                                                                           |
| 1.2.  | Дополнительные сведения о местоположении земельного участка                                                                                                 | —                                                                           |
| 2.    | Категория земель                                                                                                                                            | Земли населенных пунктов                                                    |
| 3.    | Вид (виды) разрешенного использования                                                                                                                       | Для размещения объектов транспорта. Размещение гаражей для собственных нужд |

| 1    | 2                                                                                                                                                                                                 | 3                                                           |
|------|---------------------------------------------------------------------------------------------------------------------------------------------------------------------------------------------------|-------------------------------------------------------------|
| 3.1. | Дополнительные сведения об использовании земельного участка                                                                                                                                       | —                                                           |
| 4.   | Реестровый номер границ территориальной зоны или в случае отсутствия такого реестрового номера ее индивидуальное обозначение (вид, тип, номер, индекс)                                            | —                                                           |
| 5.   | Площадь земельного участка $\pm$ величина погрешности определения (вычисления) площади ( $P \pm \Delta P$ ), м <sup>2</sup>                                                                       | 19 $\pm$ 2,00                                               |
| 6.   | Формула, примененная для вычисления предельной погрешности определения площади земельного участка, с подставленными значениями и итоговые (вычисленные) значения                                  | $3,5 * 0,10 * \sqrt{(19,00)} = 2$                           |
| 7.   | Предельный минимальный и максимальный размеры земельного участка ( $P_{\text{мин}}$ и $P_{\text{макс}}$ ), м <sup>2</sup>                                                                         | $P_{\text{мин}} = \text{—}$<br>$P_{\text{макс}} = \text{—}$ |
| 8.   | Кадастровый или иной государственный учетный номер (инвентарный) объекта недвижимости, расположенного на образуемом земельном участке                                                             | —                                                           |
| 9.   | Кадастровые номера исходных земельных участков                                                                                                                                                    | —                                                           |
| 9.1. | Кадастровый номер входящего в состав земельного участка, представляющего собой единое землепользование (номер контура многоконтурного земельного участка), преобразование которого осуществляется | —                                                           |
| 9.2. | Кадастровые номера земельных участков, исключаемых из состава измененного (исходного) земельного участка, представляющего собой единое землепользование                                           | —                                                           |
| 9.3. | Кадастровый или иной государственный учетный номер (инвентарный) объекта недвижимости, расположенного на измененном земельном участке                                                             | —                                                           |
| 10.  | Условный номер земельного участка                                                                                                                                                                 | 265                                                         |
| 11.  | Учетный номер проекта межевания территории                                                                                                                                                        | —                                                           |
| 12.  | Дополнительные сведения об образовании земельного участка                                                                                                                                         | —                                                           |
| 13.  | Сведения о земельных участках (землях общего пользования, территории общего пользования), посредством которых обеспечивается доступ                                                               | :ЗУ342                                                      |
| 14.  | Иные сведения                                                                                                                                                                                     | —                                                           |

**4. Пояснения к сведениям об образуемом земельном участке** \_\_\_\_\_ :  
 :ЗУ265  
 обозначение земельного участка

1. \_\_\_\_\_

**1. Сведения о характерных точках границ образуемого земельного участка** \_\_\_\_\_ :  
 :ЗУ266  
 обозначение земельного участка

Система координат \_\_\_\_\_ МСК-31 \_\_\_\_\_ Зона № \_\_\_\_\_ 1

| Обозначение характерных точек границ | Координаты, м |              | Метод определения координат                             | Формулы, примененные для расчета средней квадратической погрешности определения координат характерных точек границ (Mt), с подставленными в такие формулы значениями и итоговые (вычисленные) значения Mt, м | Описание закрепления точки |
|--------------------------------------|---------------|--------------|---------------------------------------------------------|--------------------------------------------------------------------------------------------------------------------------------------------------------------------------------------------------------------|----------------------------|
|                                      | X             | Y            |                                                         |                                                                                                                                                                                                              |                            |
| 1                                    | 2             | 3            | 4                                                       | 5                                                                                                                                                                                                            | 6                          |
| н938У                                | 395 065,72    | 1 331 750,45 | Метод спутниковых геодезических измерений (определений) | $\sqrt{(0,07^2 + 0,07^2)} = 0,10$                                                                                                                                                                            | —                          |
| н608У                                | 395 063,53    | 1 331 752,59 |                                                         |                                                                                                                                                                                                              |                            |
| н612У                                | 395 059,29    | 1 331 748,22 |                                                         |                                                                                                                                                                                                              |                            |
| н939У                                | 395 059,47    | 1 331 748,03 |                                                         |                                                                                                                                                                                                              |                            |
| н940У                                | 395 061,47    | 1 331 746,09 |                                                         |                                                                                                                                                                                                              |                            |
| н938У                                | 395 065,72    | 1 331 750,45 |                                                         |                                                                                                                                                                                                              |                            |

**2. Сведения о частях границ образуемого земельного участка** \_\_\_\_\_ :  
 :ЗУ266  
 обозначение земельного участка

| Обозначение части границ |       | Горизонтальное проложение (S), м | Описание прохождения части границ | Сведения о согласовании местоположения границ (согласовано/спорное) |
|--------------------------|-------|----------------------------------|-----------------------------------|---------------------------------------------------------------------|
| от т.                    | до т. |                                  |                                   |                                                                     |
| 1                        | 2     | 3                                | 4                                 | 5                                                                   |
| н938У                    | н608У | 3,06                             | —                                 | согласовано                                                         |
| н608У                    | н612У | 6,09                             |                                   |                                                                     |
| н612У                    | н939У | 0,26                             |                                   |                                                                     |
| н939У                    | н940У | 2,79                             |                                   |                                                                     |
| н940У                    | н938У | 6,09                             |                                   |                                                                     |

| 3. Сведения о характеристиках образуемого земельного участка _____:ЗУ266 _____: |                                                                                                                                                                                                   |                                                                             |
|---------------------------------------------------------------------------------|---------------------------------------------------------------------------------------------------------------------------------------------------------------------------------------------------|-----------------------------------------------------------------------------|
| обозначение земельного участка                                                  |                                                                                                                                                                                                   |                                                                             |
| № п/п                                                                           | Наименование характеристики земельного участка                                                                                                                                                    | Значение характеристики                                                     |
| 1                                                                               | 2                                                                                                                                                                                                 | 3                                                                           |
| 1.                                                                              | Адрес земельного участка                                                                                                                                                                          | Российская Федерация, Белгородская область, Белгород г                      |
| 1.1.                                                                            | Сведения о местоположении земельного участка (при отсутствии адреса) в структурированном в соответствии с федеральной информационной адресной системой виде                                       | —                                                                           |
| 1.2.                                                                            | Дополнительные сведения о местоположении земельного участка                                                                                                                                       | —                                                                           |
| 2.                                                                              | Категория земель                                                                                                                                                                                  | Земли населенных пунктов                                                    |
| 3.                                                                              | Вид (виды) разрешенного использования                                                                                                                                                             | Для размещения объектов транспорта. Размещение гаражей для собственных нужд |
| 3.1.                                                                            | Дополнительные сведения об использовании земельного участка                                                                                                                                       | —                                                                           |
| 4.                                                                              | Реестровый номер границ территориальной зоны или в случае отсутствия такого реестрового номера ее индивидуальное обозначение (вид, тип, номер, индекс)                                            | —                                                                           |
| 5.                                                                              | Площадь земельного участка ± величина погрешности определения (вычисления) площади ( $P \pm \Delta P$ ), м <sup>2</sup>                                                                           | 19 ± 2,00                                                                   |
| 6.                                                                              | Формула, примененная для вычисления предельной погрешности определения площади земельного участка, с подставленными значениями и итоговые (вычисленные) значения                                  | $3,5*0,10*\sqrt{(19,00)} = 2$                                               |
| 7.                                                                              | Предельный минимальный и максимальный размеры земельного участка ( $R_{\text{мин}}$ и $R_{\text{макс}}$ ), м <sup>2</sup>                                                                         | $R_{\text{мин}} = \text{—}$<br>$R_{\text{макс}} = \text{—}$                 |
| 8.                                                                              | Кадастровый или иной государственный учетный номер (инвентарный) объекта недвижимости, расположенного на образуемом земельном участке                                                             | —                                                                           |
| 9.                                                                              | Кадастровые номера исходных земельных участков                                                                                                                                                    | —                                                                           |
| 9.1.                                                                            | Кадастровый номер входящего в состав земельного участка, представляющего собой единое землепользование (номер контура многоконтурного земельного участка), преобразование которого осуществляется | —                                                                           |
| 9.2.                                                                            | Кадастровые номера земельных участков, исключаемых из состава измененного (исходного) земельного участка, представляющего собой единое землепользование                                           | —                                                                           |

| 1    | 2                                                                                                                                     | 3      |
|------|---------------------------------------------------------------------------------------------------------------------------------------|--------|
| 9.3. | Кадастровый или иной государственный учетный номер (инвентарный) объекта недвижимости, расположенного на измененном земельном участке | —      |
| 10.  | Условный номер земельного участка                                                                                                     | 266    |
| 11.  | Учетный номер проекта межевания территории                                                                                            | —      |
| 12.  | Дополнительные сведения об образовании земельного участка                                                                             | —      |
| 13.  | Сведения о земельных участках (землях общего пользования, территории общего пользования), посредством которых обеспечивается доступ   | :ЗУ342 |
| 14.  | Иные сведения                                                                                                                         | —      |

**4. Пояснения к сведениям об образуемом земельном участке** \_\_\_\_\_ :ЗУ266 \_\_\_\_\_ :  
 обозначение земельного участка

1. \_\_\_\_\_

**1. Сведения о характерных точках границ образуемого земельного участка** \_\_\_\_\_ :ЗУ267 \_\_\_\_\_ :  
 обозначение земельного участка

Система координат \_\_\_\_\_ МСК-31 \_\_\_\_\_ Зона № \_\_\_\_\_ 1 \_\_\_\_\_

| Обозначение характерных точек границ | Координаты, м |              | Метод определения координат                             | Формулы, примененные для расчета средней квадратической погрешности определения координат характерных точек границ (Mt), с подставленными в такие формулы значениями и итоговые (вычисленные) значения Mt, м | Описание закрепления точки |
|--------------------------------------|---------------|--------------|---------------------------------------------------------|--------------------------------------------------------------------------------------------------------------------------------------------------------------------------------------------------------------|----------------------------|
|                                      | X             | Y            |                                                         |                                                                                                                                                                                                              |                            |
| 1                                    | 2             | 3            | 4                                                       | 5                                                                                                                                                                                                            | 6                          |
| н615У                                | 395 063,71    | 1 331 743,84 | Метод спутниковых геодезических измерений (определений) | $\sqrt{(0,07^2 + 0,07^2)} = 0,10$                                                                                                                                                                            | —                          |
| н941У                                | 395 067,99    | 1 331 748,25 |                                                         |                                                                                                                                                                                                              |                            |
| н938У                                | 395 065,72    | 1 331 750,45 |                                                         |                                                                                                                                                                                                              |                            |
| н940У                                | 395 061,47    | 1 331 746,09 |                                                         |                                                                                                                                                                                                              |                            |
| н616У                                | 395 061,68    | 1 331 745,86 |                                                         |                                                                                                                                                                                                              |                            |

|       |            |              |                                                         |                                   |   |
|-------|------------|--------------|---------------------------------------------------------|-----------------------------------|---|
| 1     | 2          | 3            | 4                                                       | 5                                 | 6 |
| н615У | 395 063,71 | 1 331 743,84 | Метод спутниковых геодезических измерений (определений) | $\sqrt{(0,07^2 + 0,07^2)} = 0,10$ | — |

**2. Сведения о частях границ образуемого земельного участка** \_\_\_\_\_ :ЗУ267 \_\_\_\_\_ :  
 обозначение земельного участка

| Обозначение части границ |       | Горизонтальное проложение (S), м | Описание прохождения части границ | Сведения о согласовании местоположения границ (согласовано/спорное) |
|--------------------------|-------|----------------------------------|-----------------------------------|---------------------------------------------------------------------|
| от т.                    | до т. |                                  |                                   |                                                                     |
| 1                        | 2     | 3                                | 4                                 | 5                                                                   |
| н615У                    | н941У | 6,15                             | —                                 | согласовано                                                         |
| н941У                    | н938У | 3,16                             |                                   |                                                                     |
| н938У                    | н940У | 6,09                             |                                   |                                                                     |
| н940У                    | н616У | 0,31                             |                                   |                                                                     |
| н616У                    | н615У | 2,86                             |                                   |                                                                     |

**3. Сведения о характеристиках образуемого земельного участка** \_\_\_\_\_ :ЗУ267 \_\_\_\_\_ :  
 обозначение земельного участка

| № п/п | Наименование характеристики земельного участка                                                                                                                   | Значение характеристики                                                     |
|-------|------------------------------------------------------------------------------------------------------------------------------------------------------------------|-----------------------------------------------------------------------------|
| 1     | 2                                                                                                                                                                | 3                                                                           |
| 1.    | Адрес земельного участка                                                                                                                                         | Российская Федерация, Белгородская область, Белгород г                      |
| 1.1.  | Сведения о местоположении земельного участка (при отсутствии адреса) в структурированном в соответствии с федеральной информационной адресной системой виде      | —                                                                           |
| 1.2.  | Дополнительные сведения о местоположении земельного участка                                                                                                      | —                                                                           |
| 2.    | Категория земель                                                                                                                                                 | Земли населенных пунктов                                                    |
| 3.    | Вид (виды) разрешенного использования                                                                                                                            | Для размещения объектов транспорта. Размещение гаражей для собственных нужд |
| 3.1.  | Дополнительные сведения об использовании земельного участка                                                                                                      | —                                                                           |
| 4.    | Реестровый номер границ территориальной зоны или в случае отсутствия такого реестрового номера ее индивидуальное обозначение (вид, тип, номер, индекс)           | —                                                                           |
| 5.    | Площадь земельного участка ± величина погрешности определения (вычисления) площади ( $P \pm \Delta P$ ), м <sup>2</sup>                                          | $19 \pm 2,00$                                                               |
| 6.    | Формула, примененная для вычисления предельной погрешности определения площади земельного участка, с подставленными значениями и итоговые (вычисленные) значения | $3,5 * 0,10 * \sqrt{(19,00)} = 2$                                           |

| 1                                                               | 2                                                                                                                                                                                                 | 3                                          |
|-----------------------------------------------------------------|---------------------------------------------------------------------------------------------------------------------------------------------------------------------------------------------------|--------------------------------------------|
| 7.                                                              | Предельный минимальный и максимальный размеры земельного участка (Рмин) и (Рмакс), м <sup>2</sup>                                                                                                 | Рмин = —<br>Рмакс = —                      |
| 8.                                                              | Кадастровый или иной государственный учетный номер (инвентарный) объекта недвижимости, расположенного на образуемом земельном участке                                                             | —                                          |
| 9.                                                              | Кадастровые номера исходных земельных участков                                                                                                                                                    | —                                          |
| 9.1.                                                            | Кадастровый номер входящего в состав земельного участка, представляющего собой единое землепользование (номер контура многоконтурного земельного участка), преобразование которого осуществляется | —                                          |
| 9.2.                                                            | Кадастровые номера земельных участков, исключаемых из состава измененного (исходного) земельного участка, представляющего собой единое землепользование                                           | —                                          |
| 9.3.                                                            | Кадастровый или иной государственный учетный номер (инвентарный) объекта недвижимости, расположенного на измененном земельном участке                                                             | —                                          |
| 10.                                                             | Условный номер земельного участка                                                                                                                                                                 | 267                                        |
| 11.                                                             | Учетный номер проекта межевания территории                                                                                                                                                        | —                                          |
| 12.                                                             | Дополнительные сведения об образовании земельного участка                                                                                                                                         | —                                          |
| 13.                                                             | Сведения о земельных участках (землях общего пользования, территории общего пользования), посредством которых обеспечивается доступ                                                               | :ЗУ342                                     |
| 14.                                                             | Иные сведения                                                                                                                                                                                     | —                                          |
| <b>4. Пояснения к сведениям об образуемом земельном участке</b> |                                                                                                                                                                                                   | :ЗУ267<br>: обозначение земельного участка |
| 1.                                                              | —                                                                                                                                                                                                 | —                                          |



**1. Сведения о характерных точках границ образуемого земельного участка** \_\_\_\_\_ :ЗУ268 \_\_\_\_\_ :  
 обозначение земельного участка

Система координат \_\_\_\_\_ МСК-31 \_\_\_\_\_ Зона № \_\_\_\_\_ 1 \_\_\_\_\_

| Обозначение характерных точек границ | Координаты, м |              | Метод определения координат                             | Формулы, примененные для расчета средней квадратической погрешности определения координат характерных точек границ (Mt), с подставленными в такие формулы значениями и итоговые (вычисленные) значения Mt, м | Описание закрепления точки |
|--------------------------------------|---------------|--------------|---------------------------------------------------------|--------------------------------------------------------------------------------------------------------------------------------------------------------------------------------------------------------------|----------------------------|
|                                      | X             | Y            |                                                         |                                                                                                                                                                                                              |                            |
| 1                                    | 2             | 3            | 4                                                       | 5                                                                                                                                                                                                            | 6                          |
| н942У                                | 395 061,83    | 1 331 737,01 | Метод спутниковых геодезических измерений (определений) | $\sqrt{(0,07^2 + 0,07^2)} = 0,10$                                                                                                                                                                            | —                          |
| н943У                                | 395 066,15    | 1 331 741,43 |                                                         |                                                                                                                                                                                                              |                            |
| н944У                                | 395 065,92    | 1 331 741,66 |                                                         |                                                                                                                                                                                                              |                            |
| н614У                                | 395 063,90    | 1 331 743,65 |                                                         |                                                                                                                                                                                                              |                            |
| н613У                                | 395 059,58    | 1 331 739,18 |                                                         |                                                                                                                                                                                                              |                            |
| н942У                                | 395 061,83    | 1 331 737,01 |                                                         |                                                                                                                                                                                                              |                            |

**2. Сведения о частях границ образуемого земельного участка** \_\_\_\_\_ :ЗУ268 \_\_\_\_\_ :  
 обозначение земельного участка

| Обозначение части границ |       | Горизонтальное проложение (S), м | Описание прохождения части границ | Сведения о согласовании местоположения границ (согласовано/спорное) |
|--------------------------|-------|----------------------------------|-----------------------------------|---------------------------------------------------------------------|
| от т.                    | до т. |                                  |                                   |                                                                     |
| 1                        | 2     | 3                                | 4                                 | 5                                                                   |
| н942У                    | н943У | 6,18                             | —                                 | согласовано                                                         |
| н943У                    | н944У | 0,33                             |                                   |                                                                     |
| н944У                    | н614У | 2,84                             |                                   |                                                                     |
| н614У                    | н613У | 6,22                             |                                   |                                                                     |
| н613У                    | н942У | 3,13                             |                                   |                                                                     |

**3. Сведения о характеристиках образуемого земельного участка** \_\_\_\_\_ :ЗУ268 \_\_\_\_\_ :  
 обозначение земельного участка

| № п/п | Наименование характеристики земельного участка | Значение характеристики |
|-------|------------------------------------------------|-------------------------|
|-------|------------------------------------------------|-------------------------|

| 1    | 2                                                                                                                                                                                                 | 3                                                                           |
|------|---------------------------------------------------------------------------------------------------------------------------------------------------------------------------------------------------|-----------------------------------------------------------------------------|
| 1.   | Адрес земельного участка                                                                                                                                                                          | Российская Федерация, Белгородская область, Белгород г                      |
| 1.1. | Сведения о местоположении земельного участка (при отсутствии адреса) в структурированном в соответствии с федеральной информационной адресной системой виде                                       | —                                                                           |
| 1.2. | Дополнительные сведения о местоположении земельного участка                                                                                                                                       | —                                                                           |
| 2.   | Категория земель                                                                                                                                                                                  | Земли населенных пунктов                                                    |
| 3.   | Вид (виды) разрешенного использования                                                                                                                                                             | Для размещения объектов транспорта. Размещение гаражей для собственных нужд |
| 3.1. | Дополнительные сведения об использовании земельного участка                                                                                                                                       | —                                                                           |
| 4.   | Реестровый номер границ территориальной зоны или в случае отсутствия такого реестрового номера ее индивидуальное обозначение (вид, тип, номер, индекс)                                            | —                                                                           |
| 5.   | Площадь земельного участка $\pm$ величина погрешности определения (вычисления) площади ( $P \pm \Delta P$ ), м <sup>2</sup>                                                                       | $19 \pm 2,00$                                                               |
| 6.   | Формула, примененная для вычисления предельной погрешности определения площади земельного участка, с подставленными значениями и итоговые (вычисленные) значения                                  | $3,5*0,10*\sqrt{(19,00)} = 2$                                               |
| 7.   | Предельный минимальный и максимальный размеры земельного участка ( $P_{\text{мин}}$ и $P_{\text{макс}}$ ), м <sup>2</sup>                                                                         | $P_{\text{мин}} = \text{—}$<br>$P_{\text{макс}} = \text{—}$                 |
| 8.   | Кадастровый или иной государственный учетный номер (инвентарный) объекта недвижимости, расположенного на образуемом земельном участке                                                             | —                                                                           |
| 9.   | Кадастровые номера исходных земельных участков                                                                                                                                                    | —                                                                           |
| 9.1. | Кадастровый номер входящего в состав земельного участка, представляющего собой единое землепользование (номер контура многоконтурного земельного участка), преобразование которого осуществляется | —                                                                           |
| 9.2. | Кадастровые номера земельных участков, исключаемых из состава измененного (исходного) земельного участка, представляющего собой единое землепользование                                           | —                                                                           |
| 9.3. | Кадастровый или иной государственный учетный номер (инвентарный) объекта недвижимости, расположенного на измененном земельном участке                                                             | —                                                                           |

| 1   | 2                                                                                                                                   | 3      |
|-----|-------------------------------------------------------------------------------------------------------------------------------------|--------|
| 10. | Условный номер земельного участка                                                                                                   | 268    |
| 11. | Учетный номер проекта межевания территории                                                                                          | —      |
| 12. | Дополнительные сведения об образовании земельного участка                                                                           | —      |
| 13. | Сведения о земельных участках (землях общего пользования, территории общего пользования), посредством которых обеспечивается доступ | :ЗУ342 |
| 14. | Иные сведения                                                                                                                       | —      |

**4. Пояснения к сведениям об образуемом земельном участке** \_\_\_\_\_ :ЗУ268 :  
 обозначение земельного участка

1. \_\_\_\_\_

**1. Сведения о характерных точках границ образуемого земельного участка** \_\_\_\_\_ :ЗУ269 :  
 обозначение земельного участка

Система координат \_\_\_\_\_ МСК-31 \_\_\_\_\_ Зона № \_\_\_\_\_ 1 \_\_\_\_\_

| Обозначение характерных точек границ | Координаты, м |              | Метод определения координат                             | Формулы, примененные для расчета средней квадратической погрешности определения координат характерных точек границ (Mt), с подставленными в такие формулы значениями и итоговые (вычисленные) значения Mt, м | Описание закрепления точки |
|--------------------------------------|---------------|--------------|---------------------------------------------------------|--------------------------------------------------------------------------------------------------------------------------------------------------------------------------------------------------------------|----------------------------|
|                                      | X             | Y            |                                                         |                                                                                                                                                                                                              |                            |
| 1                                    | 2             | 3            | 4                                                       | 5                                                                                                                                                                                                            | 6                          |
| н945У                                | 395 064,09    | 1 331 734,80 | Метод спутниковых геодезических измерений (определений) | $\sqrt{(0,07^2 + 0,07^2)} = 0,10$                                                                                                                                                                            | —                          |
| н946У                                | 395 068,51    | 1 331 739,23 |                                                         |                                                                                                                                                                                                              |                            |
| н947У                                | 395 068,22    | 1 331 739,50 |                                                         |                                                                                                                                                                                                              |                            |
| н943У                                | 395 066,15    | 1 331 741,43 |                                                         |                                                                                                                                                                                                              |                            |
| н942У                                | 395 061,83    | 1 331 737,01 |                                                         |                                                                                                                                                                                                              |                            |
| н945У                                | 395 064,09    | 1 331 734,80 |                                                         |                                                                                                                                                                                                              |                            |

**2. Сведения о частях границ образуемого земельного участка** \_\_\_\_\_ :ЗУ269 \_\_\_\_\_ :  
 обозначение земельного участка

| Обозначение части границ |       | Горизонтальное проложение (S), м | Описание прохождения части границ | Сведения о согласовании местоположения границ (согласовано/спорное) |
|--------------------------|-------|----------------------------------|-----------------------------------|---------------------------------------------------------------------|
| от т.                    | до т. |                                  |                                   |                                                                     |
| 1                        | 2     | 3                                | 4                                 | 5                                                                   |
| н945У                    | н946У | 6,26                             | —                                 | согласовано                                                         |
| н946У                    | н947У | 0,40                             |                                   |                                                                     |
| н947У                    | н943У | 2,83                             |                                   |                                                                     |
| н943У                    | н942У | 6,18                             |                                   |                                                                     |
| н942У                    | н945У | 3,16                             |                                   |                                                                     |
|                          |       |                                  |                                   |                                                                     |

**3. Сведения о характеристиках образуемого земельного участка** \_\_\_\_\_ :ЗУ269 \_\_\_\_\_ :  
 обозначение земельного участка

| № п/п | Наименование характеристики земельного участка                                                                                                                   | Значение характеристики                                                     |
|-------|------------------------------------------------------------------------------------------------------------------------------------------------------------------|-----------------------------------------------------------------------------|
| 1     | 2                                                                                                                                                                | 3                                                                           |
| 1.    | Адрес земельного участка                                                                                                                                         | Российская Федерация, Белгородская область, Белгород г                      |
| 1.1.  | Сведения о местоположении земельного участка (при отсутствии адреса) в структурированном в соответствии с федеральной информационной адресной системой виде      | —                                                                           |
| 1.2.  | Дополнительные сведения о местоположении земельного участка                                                                                                      | —                                                                           |
| 2.    | Категория земель                                                                                                                                                 | Земли населенных пунктов                                                    |
| 3.    | Вид (виды) разрешенного использования                                                                                                                            | Для размещения объектов транспорта. Размещение гаражей для собственных нужд |
| 3.1.  | Дополнительные сведения об использовании земельного участка                                                                                                      | —                                                                           |
| 4.    | Реестровый номер границ территориальной зоны или в случае отсутствия такого реестрового номера ее индивидуальное обозначение (вид, тип, номер, индекс)           | —                                                                           |
| 5.    | Площадь земельного участка ± величина погрешности определения (вычисления) площади ( $P \pm \Delta P$ ), м <sup>2</sup>                                          | $20 \pm 2,00$                                                               |
| 6.    | Формула, примененная для вычисления предельной погрешности определения площади земельного участка, с подставленными значениями и итоговые (вычисленные) значения | $3,5 * 0,10 * \sqrt{(20,00)} = 2$                                           |
| 7.    | Предельный минимальный и максимальный размеры земельного участка (Рмин) и (Рмакс), м <sup>2</sup>                                                                | Рмин = —<br>Рмакс = —                                                       |

| 1    | 2                                                                                                                                                                                                 | 3      |
|------|---------------------------------------------------------------------------------------------------------------------------------------------------------------------------------------------------|--------|
| 8.   | Кадастровый или иной государственный учетный номер (инвентарный) объекта недвижимости, расположенного на образуемом земельном участке                                                             | —      |
| 9.   | Кадастровые номера исходных земельных участков                                                                                                                                                    | —      |
| 9.1. | Кадастровый номер входящего в состав земельного участка, представляющего собой единое землепользование (номер контура многоконтурного земельного участка), преобразование которого осуществляется | —      |
| 9.2. | Кадастровые номера земельных участков, исключаемых из состава измененного (исходного) земельного участка, представляющего собой единое землепользование                                           | —      |
| 9.3. | Кадастровый или иной государственный учетный номер (инвентарный) объекта недвижимости, расположенного на измененном земельном участке                                                             | —      |
| 10.  | Условный номер земельного участка                                                                                                                                                                 | 269    |
| 11.  | Учетный номер проекта межевания территории                                                                                                                                                        | —      |
| 12.  | Дополнительные сведения об образовании земельного участка                                                                                                                                         | —      |
| 13.  | Сведения о земельных участках (землях общего пользования, территории общего пользования), посредством которых обеспечивается доступ                                                               | :ЗУ342 |
| 14.  | Иные сведения                                                                                                                                                                                     | —      |

**4. Пояснения к сведениям об образуемом земельном участке** :ЗУ269 :  
 обозначение земельного участка

1. —

**1. Сведения о характерных точках границ образуемого земельного участка** :ЗУ270 :  
 обозначение земельного участка

Система координат МСК-31 Зона № 1

| Обозначение характерных точек границ | Координаты, м |   | Метод определения координат | Формулы, примененные для расчета средней квадратической погрешности определения координат характерных точек границ (Mt), с подставленными в такие формулы значениями и итоговые (вычисленные) значения Mt, м | Описание закрепления точки |
|--------------------------------------|---------------|---|-----------------------------|--------------------------------------------------------------------------------------------------------------------------------------------------------------------------------------------------------------|----------------------------|
|                                      | X             | Y |                             |                                                                                                                                                                                                              |                            |
|                                      |               |   |                             |                                                                                                                                                                                                              |                            |

| 1     | 2          | 3            | 4                                                       | 5                                 | 6 |
|-------|------------|--------------|---------------------------------------------------------|-----------------------------------|---|
| н906У | 395 066,32 | 1 331 732,63 | Метод спутниковых геодезических измерений (определений) | $\sqrt{(0,07^2 + 0,07^2)} = 0,10$ | — |
| н32У  | 395 070,68 | 1 331 737,11 |                                                         |                                   |   |
| н31У  | 395 070,44 | 1 331 737,34 |                                                         |                                   |   |
| н946У | 395 068,51 | 1 331 739,23 |                                                         |                                   |   |
| н945У | 395 064,09 | 1 331 734,80 |                                                         |                                   |   |
| н906У | 395 066,32 | 1 331 732,63 |                                                         |                                   |   |

**2. Сведения о частях границ образуемого земельного участка** \_\_\_\_\_:ЗУ270 \_\_\_\_\_:  
 обозначение земельного участка

| Обозначение части границ |         | Горизонтальное проложение (S), м | Описание прохождения части границ | Сведения о согласовании местоположения границ (согласовано/спорное) |
|--------------------------|---------|----------------------------------|-----------------------------------|---------------------------------------------------------------------|
| от т. 1                  | до т. 2 |                                  |                                   |                                                                     |
| 1                        | 2       | 3                                | 4                                 | 5                                                                   |
| н906У                    | н32У    | 6,25                             | —                                 | согласовано                                                         |
| н32У                     | н31У    | 0,33                             |                                   |                                                                     |
| н31У                     | н946У   | 2,70                             |                                   |                                                                     |
| н946У                    | н945У   | 6,26                             |                                   |                                                                     |
| н945У                    | н906У   | 3,11                             |                                   |                                                                     |

**3. Сведения о характеристиках образуемого земельного участка** \_\_\_\_\_:ЗУ270 \_\_\_\_\_:  
 обозначение земельного участка

| № п/п | Наименование характеристики земельного участка                                                                                                              | Значение характеристики                                                     |
|-------|-------------------------------------------------------------------------------------------------------------------------------------------------------------|-----------------------------------------------------------------------------|
| 1     | 2                                                                                                                                                           | 3                                                                           |
| 1.    | Адрес земельного участка                                                                                                                                    | Российская Федерация, Белгородская область, Белгород г                      |
| 1.1.  | Сведения о местоположении земельного участка (при отсутствии адреса) в структурированном в соответствии с федеральной информационной адресной системой виде | —                                                                           |
| 1.2.  | Дополнительные сведения о местоположении земельного участка                                                                                                 | —                                                                           |
| 2.    | Категория земель                                                                                                                                            | Земли населенных пунктов                                                    |
| 3.    | Вид (виды) разрешенного использования                                                                                                                       | Для размещения объектов транспорта. Размещение гаражей для собственных нужд |

| 1    | 2                                                                                                                                                                                                 | 3                                                           |
|------|---------------------------------------------------------------------------------------------------------------------------------------------------------------------------------------------------|-------------------------------------------------------------|
| 3.1. | Дополнительные сведения об использовании земельного участка                                                                                                                                       | —                                                           |
| 4.   | Реестровый номер границ территориальной зоны или в случае отсутствия такого реестрового номера ее индивидуальное обозначение (вид, тип, номер, индекс)                                            | —                                                           |
| 5.   | Площадь земельного участка $\pm$ величина погрешности определения (вычисления) площади ( $P \pm \Delta P$ ), м <sup>2</sup>                                                                       | $19 \pm 2,00$                                               |
| 6.   | Формула, примененная для вычисления предельной погрешности определения площади земельного участка, с подставленными значениями и итоговые (вычисленные) значения                                  | $3,5*0,10*\sqrt{(19,00)} = 2$                               |
| 7.   | Предельный минимальный и максимальный размеры земельного участка ( $P_{\text{мин}}$ и $P_{\text{макс}}$ ), м <sup>2</sup>                                                                         | $P_{\text{мин}} = \text{—}$<br>$P_{\text{макс}} = \text{—}$ |
| 8.   | Кадастровый или иной государственный учетный номер (инвентарный) объекта недвижимости, расположенного на образуемом земельном участке                                                             | —                                                           |
| 9.   | Кадастровые номера исходных земельных участков                                                                                                                                                    | —                                                           |
| 9.1. | Кадастровый номер входящего в состав земельного участка, представляющего собой единое землепользование (номер контура многоконтурного земельного участка), преобразование которого осуществляется | —                                                           |
| 9.2. | Кадастровые номера земельных участков, исключаемых из состава измененного (исходного) земельного участка, представляющего собой единое землепользование                                           | —                                                           |
| 9.3. | Кадастровый или иной государственный учетный номер (инвентарный) объекта недвижимости, расположенного на измененном земельном участке                                                             | —                                                           |
| 10.  | Условный номер земельного участка                                                                                                                                                                 | 270                                                         |
| 11.  | Учетный номер проекта межевания территории                                                                                                                                                        | —                                                           |
| 12.  | Дополнительные сведения об образовании земельного участка                                                                                                                                         | —                                                           |
| 13.  | Сведения о земельных участках (землях общего пользования, территории общего пользования), посредством которых обеспечивается доступ                                                               | :ЗУ342                                                      |
| 14.  | Иные сведения                                                                                                                                                                                     | —                                                           |

**4. Пояснения к сведениям об образуемом земельном участке** \_\_\_\_\_ :ЗУ270 :  
 обозначение земельного участка

1. \_\_\_\_\_

**1. Сведения о характерных точках границ образуемого земельного участка** \_\_\_\_\_ :ЗУ271 :  
 обозначение земельного участка

Система координат \_\_\_\_\_ МСК-31 \_\_\_\_\_ Зона № \_\_\_\_\_ 1 \_\_\_\_\_

| Обозначение характерных точек границ | Координаты, м |              | Метод определения координат                             | Формулы, примененные для расчета средней квадратической погрешности определения координат характерных точек границ (Mt), с подставленными в такие формулы значениями и итоговые (вычисленные) значения Mt, м | Описание закрепления точки |
|--------------------------------------|---------------|--------------|---------------------------------------------------------|--------------------------------------------------------------------------------------------------------------------------------------------------------------------------------------------------------------|----------------------------|
|                                      | X             | Y            |                                                         |                                                                                                                                                                                                              |                            |
| 1                                    | 2             | 3            | 4                                                       | 5                                                                                                                                                                                                            | 6                          |
| н31У                                 | 395 070,44    | 1 331 737,34 | Метод спутниковых геодезических измерений (определений) | $\sqrt{(0,07^2 + 0,07^2)} = 0,10$                                                                                                                                                                            | —                          |
| н30У                                 | 395 074,67    | 1 331 741,72 |                                                         |                                                                                                                                                                                                              |                            |
| н948У                                | 395 072,47    | 1 331 743,87 |                                                         |                                                                                                                                                                                                              |                            |
| н947У                                | 395 068,22    | 1 331 739,50 |                                                         |                                                                                                                                                                                                              |                            |
| н946У                                | 395 068,51    | 1 331 739,23 |                                                         |                                                                                                                                                                                                              |                            |
| н31У                                 | 395 070,44    | 1 331 737,34 |                                                         |                                                                                                                                                                                                              |                            |

**2. Сведения о частях границ образуемого земельного участка** \_\_\_\_\_ :ЗУ271 :  
 обозначение земельного участка

| Обозначение части границ |       | Горизонтальное проложение (S), м | Описание прохождения части границ | Сведения о согласовании местоположения границ (согласовано/спорное) |
|--------------------------|-------|----------------------------------|-----------------------------------|---------------------------------------------------------------------|
| от т.                    | до т. |                                  |                                   |                                                                     |
| 1                        | 2     | 3                                | 4                                 | 5                                                                   |
| н31У                     | н30У  | 6,09                             | —                                 | согласовано                                                         |
| н30У                     | н948У | 3,08                             |                                   |                                                                     |
| н948У                    | н947У | 6,10                             |                                   |                                                                     |
| н947У                    | н946У | 0,40                             |                                   |                                                                     |
| н946У                    | н31У  | 2,70                             |                                   |                                                                     |



**3. Сведения о характеристиках образуемого земельного участка** ЗУ271 :  
 обозначение земельного участка

| № п/п | Наименование характеристики земельного участка                                                                                                                                                    | Значение характеристики                                                     |
|-------|---------------------------------------------------------------------------------------------------------------------------------------------------------------------------------------------------|-----------------------------------------------------------------------------|
| 1     | 2                                                                                                                                                                                                 | 3                                                                           |
| 1.    | Адрес земельного участка                                                                                                                                                                          | Российская Федерация, Белгородская область, Белгород г                      |
| 1.1.  | Сведения о местоположении земельного участка (при отсутствии адреса) в структурированном в соответствии с федеральной информационной адресной системой виде                                       | —                                                                           |
| 1.2.  | Дополнительные сведения о местоположении земельного участка                                                                                                                                       | —                                                                           |
| 2.    | Категория земель                                                                                                                                                                                  | Земли населенных пунктов                                                    |
| 3.    | Вид (виды) разрешенного использования                                                                                                                                                             | Для размещения объектов транспорта. Размещение гаражей для собственных нужд |
| 3.1.  | Дополнительные сведения об использовании земельного участка                                                                                                                                       | —                                                                           |
| 4.    | Реестровый номер границ территориальной зоны или в случае отсутствия такого реестрового номера ее индивидуальное обозначение (вид, тип, номер, индекс)                                            | —                                                                           |
| 5.    | Площадь земельного участка ± величина погрешности определения (вычисления) площади ( $P \pm \Delta P$ ), м <sup>2</sup>                                                                           | 19 ± 2,00                                                                   |
| 6.    | Формула, примененная для вычисления предельной погрешности определения площади земельного участка, с подставленными значениями и итоговые (вычисленные) значения                                  | $3,5*0,10*\sqrt{(19,00)} = 2$                                               |
| 7.    | Предельный минимальный и максимальный размеры земельного участка ( $R_{\text{мин}}$ и $R_{\text{макс}}$ ), м <sup>2</sup>                                                                         | $R_{\text{мин}} = \text{—}$<br>$R_{\text{макс}} = \text{—}$                 |
| 8.    | Кадастровый или иной государственный учетный номер (инвентарный) объекта недвижимости, расположенного на образуемом земельном участке                                                             | —                                                                           |
| 9.    | Кадастровые номера исходных земельных участков                                                                                                                                                    | —                                                                           |
| 9.1.  | Кадастровый номер входящего в состав земельного участка, представляющего собой единое землепользование (номер контура многоконтурного земельного участка), преобразование которого осуществляется | —                                                                           |
| 9.2.  | Кадастровые номера земельных участков, исключаемых из состава измененного (исходного) земельного участка, представляющего собой единое землепользование                                           | —                                                                           |

| 1    | 2                                                                                                                                     | 3      |
|------|---------------------------------------------------------------------------------------------------------------------------------------|--------|
| 9.3. | Кадастровый или иной государственный учетный номер (инвентарный) объекта недвижимости, расположенного на измененном земельном участке | —      |
| 10.  | Условный номер земельного участка                                                                                                     | 271    |
| 11.  | Учетный номер проекта межевания территории                                                                                            | —      |
| 12.  | Дополнительные сведения об образовании земельного участка                                                                             | —      |
| 13.  | Сведения о земельных участках (землях общего пользования, территории общего пользования), посредством которых обеспечивается доступ   | :ЗУ342 |
| 14.  | Иные сведения                                                                                                                         | —      |

**4. Пояснения к сведениям об образуемом земельном участке** \_\_\_\_\_ :  
 \_\_\_\_\_ :  
 обозначение земельного участка

1. \_\_\_\_\_

**1. Сведения о характерных точках границ образуемого земельного участка** \_\_\_\_\_ :  
 \_\_\_\_\_ :  
 обозначение земельного участка

Система координат \_\_\_\_\_ МСК-31 \_\_\_\_\_ Зона № \_\_\_\_\_ 1

| Обозначение характерных точек границ | Координаты, м |              | Метод определения координат                             | Формулы, примененные для расчета средней квадратической погрешности определения координат характерных точек границ (Mt), с подставленными в такие формулы значениями и итоговые (вычисленные) значения Mt, м | Описание закрепления точки |
|--------------------------------------|---------------|--------------|---------------------------------------------------------|--------------------------------------------------------------------------------------------------------------------------------------------------------------------------------------------------------------|----------------------------|
|                                      | X             | Y            |                                                         |                                                                                                                                                                                                              |                            |
| 1                                    | 2             | 3            | 4                                                       | 5                                                                                                                                                                                                            | 6                          |
| н947У                                | 395 068,22    | 1 331 739,50 | Метод спутниковых геодезических измерений (определений) | $\sqrt{(0,07^2 + 0,07^2)} = 0,10$                                                                                                                                                                            | —                          |
| н948У                                | 395 072,47    | 1 331 743,87 |                                                         |                                                                                                                                                                                                              |                            |
| н949У                                | 395 070,21    | 1 331 746,08 |                                                         |                                                                                                                                                                                                              |                            |
| н944У                                | 395 065,92    | 1 331 741,66 |                                                         |                                                                                                                                                                                                              |                            |
| н943У                                | 395 066,15    | 1 331 741,43 |                                                         |                                                                                                                                                                                                              |                            |

| 1     | 2          | 3            | 4                                                       | 5                                 | 6 |
|-------|------------|--------------|---------------------------------------------------------|-----------------------------------|---|
| н947У | 395 068,22 | 1 331 739,50 | Метод спутниковых геодезических измерений (определений) | $\sqrt{(0,07^2 + 0,07^2)} = 0,10$ | — |

**2. Сведения о частях границ образуемого земельного участка** \_\_\_\_\_ :ЗУ272 :  
 обозначение земельного участка

| Обозначение части границ |       | Горизонтальное проложение (S), м | Описание прохождения части границ | Сведения о согласовании местоположения границ (согласовано/спорное) |
|--------------------------|-------|----------------------------------|-----------------------------------|---------------------------------------------------------------------|
| от т.                    | до т. |                                  |                                   |                                                                     |
| 1                        | 2     | 3                                | 4                                 | 5                                                                   |
| н947У                    | н948У | 6,10                             | —                                 | согласовано                                                         |
| н948У                    | н949У | 3,16                             |                                   |                                                                     |
| н949У                    | н944У | 6,16                             |                                   |                                                                     |
| н944У                    | н943У | 0,33                             |                                   |                                                                     |
| н943У                    | н947У | 2,83                             |                                   |                                                                     |

**3. Сведения о характеристиках образуемого земельного участка** \_\_\_\_\_ :ЗУ272 :  
 обозначение земельного участка

| № п/п | Наименование характеристики земельного участка                                                                                                                   | Значение характеристики                                                     |
|-------|------------------------------------------------------------------------------------------------------------------------------------------------------------------|-----------------------------------------------------------------------------|
| 1     | 2                                                                                                                                                                | 3                                                                           |
| 1.    | Адрес земельного участка                                                                                                                                         | Российская Федерация, Белгородская область, Белгород г                      |
| 1.1.  | Сведения о местоположении земельного участка (при отсутствии адреса) в структурированном в соответствии с федеральной информационной адресной системой виде      | —                                                                           |
| 1.2.  | Дополнительные сведения о местоположении земельного участка                                                                                                      | —                                                                           |
| 2.    | Категория земель                                                                                                                                                 | Земли населенных пунктов                                                    |
| 3.    | Вид (виды) разрешенного использования                                                                                                                            | Для размещения объектов транспорта. Размещение гаражей для собственных нужд |
| 3.1.  | Дополнительные сведения об использовании земельного участка                                                                                                      | —                                                                           |
| 4.    | Реестровый номер границ территориальной зоны или в случае отсутствия такого реестрового номера ее индивидуальное обозначение (вид, тип, номер, индекс)           | —                                                                           |
| 5.    | Площадь земельного участка ± величина погрешности определения (вычисления) площади ( $P \pm \Delta P$ ), м <sup>2</sup>                                          | $19 \pm 2,00$                                                               |
| 6.    | Формула, примененная для вычисления предельной погрешности определения площади земельного участка, с подставленными значениями и итоговые (вычисленные) значения | $3,5 * 0,10 * \sqrt{(19,00)} = 2$                                           |

| 1                                                               | 2                                                                                                                                                                                                 | 3                              |
|-----------------------------------------------------------------|---------------------------------------------------------------------------------------------------------------------------------------------------------------------------------------------------|--------------------------------|
| 7.                                                              | Предельный минимальный и максимальный размеры земельного участка (Рмин) и (Рмакс), м <sup>2</sup>                                                                                                 | Рмин = —<br>Рмакс = —          |
| 8.                                                              | Кадастровый или иной государственный учетный номер (инвентарный) объекта недвижимости, расположенного на образуемом земельном участке                                                             | —                              |
| 9.                                                              | Кадастровые номера исходных земельных участков                                                                                                                                                    | —                              |
| 9.1.                                                            | Кадастровый номер входящего в состав земельного участка, представляющего собой единое землепользование (номер контура многоконтурного земельного участка), преобразование которого осуществляется | —                              |
| 9.2.                                                            | Кадастровые номера земельных участков, исключаемых из состава измененного (исходного) земельного участка, представляющего собой единое землепользование                                           | —                              |
| 9.3.                                                            | Кадастровый или иной государственный учетный номер (инвентарный) объекта недвижимости, расположенного на измененном земельном участке                                                             | —                              |
| 10.                                                             | Условный номер земельного участка                                                                                                                                                                 | 272                            |
| 11.                                                             | Учетный номер проекта межевания территории                                                                                                                                                        | —                              |
| 12.                                                             | Дополнительные сведения об образовании земельного участка                                                                                                                                         | —                              |
| 13.                                                             | Сведения о земельных участках (землях общего пользования, территории общего пользования), посредством которых обеспечивается доступ                                                               | :ЗУ342                         |
| 14.                                                             | Иные сведения                                                                                                                                                                                     | —                              |
| <b>4. Пояснения к сведениям об образуемом земельном участке</b> |                                                                                                                                                                                                   | :ЗУ272                         |
|                                                                 |                                                                                                                                                                                                   | обозначение земельного участка |
| 1.                                                              |                                                                                                                                                                                                   | —                              |

**1. Сведения о характерных точках границ образуемого земельного участка** \_\_\_\_\_ :3У273 \_\_\_\_\_ :  
 обозначение земельного участка

Система координат \_\_\_\_\_ МСК-31 \_\_\_\_\_ Зона № \_\_\_\_\_ 1 \_\_\_\_\_

| Обозначение характерных точек границ | Координаты, м |              | Метод определения координат                             | Формулы, примененные для расчета средней квадратической погрешности определения координат характерных точек границ (Mt), с подставленными в такие формулы значениями и итоговые (вычисленные) значения Mt, м | Описание закрепления точки |
|--------------------------------------|---------------|--------------|---------------------------------------------------------|--------------------------------------------------------------------------------------------------------------------------------------------------------------------------------------------------------------|----------------------------|
|                                      | X             | Y            |                                                         |                                                                                                                                                                                                              |                            |
| 1                                    | 2             | 3            | 4                                                       | 5                                                                                                                                                                                                            | 6                          |
| н949У                                | 395 070,21    | 1 331 746,08 | Метод спутниковых геодезических измерений (определений) | $\sqrt{(0,07^2 + 0,07^2)} = 0,10$                                                                                                                                                                            | —                          |
| н941У                                | 395 067,99    | 1 331 748,25 |                                                         |                                                                                                                                                                                                              |                            |
| н615У                                | 395 063,71    | 1 331 743,84 |                                                         |                                                                                                                                                                                                              |                            |
| н614У                                | 395 063,90    | 1 331 743,65 |                                                         |                                                                                                                                                                                                              |                            |
| н944У                                | 395 065,92    | 1 331 741,66 |                                                         |                                                                                                                                                                                                              |                            |
| н949У                                | 395 070,21    | 1 331 746,08 |                                                         |                                                                                                                                                                                                              |                            |

**2. Сведения о частях границ образуемого земельного участка** \_\_\_\_\_ :3У273 \_\_\_\_\_ :  
 обозначение земельного участка

| Обозначение части границ |       | Горизонтальное проложение (S), м | Описание прохождения части границ | Сведения о согласовании местоположения границ (согласовано/спорное) |
|--------------------------|-------|----------------------------------|-----------------------------------|---------------------------------------------------------------------|
| от т.                    | до т. |                                  |                                   |                                                                     |
| 1                        | 2     | 3                                | 4                                 | 5                                                                   |
| н949У                    | н941У | 3,10                             | —                                 | согласовано                                                         |
| н941У                    | н615У | 6,15                             |                                   |                                                                     |
| н615У                    | н614У | 0,27                             |                                   |                                                                     |
| н614У                    | н944У | 2,84                             |                                   |                                                                     |
| н944У                    | н949У | 6,16                             |                                   |                                                                     |

**3. Сведения о характеристиках образуемого земельного участка** \_\_\_\_\_ :3У273 \_\_\_\_\_ :  
 обозначение земельного участка

| № п/п | Наименование характеристики земельного участка | Значение характеристики |
|-------|------------------------------------------------|-------------------------|
|-------|------------------------------------------------|-------------------------|

| 1    | 2                                                                                                                                                                                                 | 3                                                                           |
|------|---------------------------------------------------------------------------------------------------------------------------------------------------------------------------------------------------|-----------------------------------------------------------------------------|
| 1.   | Адрес земельного участка                                                                                                                                                                          | Российская Федерация, Белгородская область, Белгород г                      |
| 1.1. | Сведения о местоположении земельного участка (при отсутствии адреса) в структурированном в соответствии с федеральной информационной адресной системой виде                                       | —                                                                           |
| 1.2. | Дополнительные сведения о местоположении земельного участка                                                                                                                                       | —                                                                           |
| 2.   | Категория земель                                                                                                                                                                                  | Земли населенных пунктов                                                    |
| 3.   | Вид (виды) разрешенного использования                                                                                                                                                             | Для размещения объектов транспорта. Размещение гаражей для собственных нужд |
| 3.1. | Дополнительные сведения об использовании земельного участка                                                                                                                                       | —                                                                           |
| 4.   | Реестровый номер границ территориальной зоны или в случае отсутствия такого реестрового номера ее индивидуальное обозначение (вид, тип, номер, индекс)                                            | —                                                                           |
| 5.   | Площадь земельного участка $\pm$ величина погрешности определения (вычисления) площади ( $P \pm \Delta P$ ), м <sup>2</sup>                                                                       | $19 \pm 2,00$                                                               |
| 6.   | Формула, примененная для вычисления предельной погрешности определения площади земельного участка, с подставленными значениями и итоговые (вычисленные) значения                                  | $3,5*0,10*\sqrt{(19,00)} = 2$                                               |
| 7.   | Предельный минимальный и максимальный размеры земельного участка ( $P_{\text{мин}}$ и $P_{\text{макс}}$ ), м <sup>2</sup>                                                                         | $P_{\text{мин}} = \text{—}$<br>$P_{\text{макс}} = \text{—}$                 |
| 8.   | Кадастровый или иной государственный учетный номер (инвентарный) объекта недвижимости, расположенного на образуемом земельном участке                                                             | —                                                                           |
| 9.   | Кадастровые номера исходных земельных участков                                                                                                                                                    | —                                                                           |
| 9.1. | Кадастровый номер входящего в состав земельного участка, представляющего собой единое землепользование (номер контура многоконтурного земельного участка), преобразование которого осуществляется | —                                                                           |
| 9.2. | Кадастровые номера земельных участков, исключаемых из состава измененного (исходного) земельного участка, представляющего собой единое землепользование                                           | —                                                                           |
| 9.3. | Кадастровый или иной государственный учетный номер (инвентарный) объекта недвижимости, расположенного на измененном земельном участке                                                             | —                                                                           |

| 1   | 2                                                                                                                                   | 3      |
|-----|-------------------------------------------------------------------------------------------------------------------------------------|--------|
| 10. | Условный номер земельного участка                                                                                                   | 273    |
| 11. | Учетный номер проекта межевания территории                                                                                          | —      |
| 12. | Дополнительные сведения об образовании земельного участка                                                                           | —      |
| 13. | Сведения о земельных участках (землях общего пользования, территории общего пользования), посредством которых обеспечивается доступ | :ЗУ342 |
| 14. | Иные сведения                                                                                                                       | —      |

**4. Пояснения к сведениям об образуемом земельном участке** \_\_\_\_\_ :ЗУ273 :  
 обозначение земельного участка

1. \_\_\_\_\_

**1. Сведения о характерных точках границ образуемого земельного участка** \_\_\_\_\_ :ЗУ274 :  
 обозначение земельного участка

Система координат \_\_\_\_\_ МСК-31 \_\_\_\_\_ Зона № \_\_\_\_\_ 1 \_\_\_\_\_

| Обозначение характерных точек границ | Координаты, м |              | Метод определения координат                             | Формулы, примененные для расчета средней квадратической погрешности определения координат характерных точек границ (Mt), с подставленными в такие формулы значениями и итоговые (вычисленные) значения Mt, м | Описание закрепления точки |
|--------------------------------------|---------------|--------------|---------------------------------------------------------|--------------------------------------------------------------------------------------------------------------------------------------------------------------------------------------------------------------|----------------------------|
|                                      | X             | Y            |                                                         |                                                                                                                                                                                                              |                            |
| 1                                    | 2             | 3            | 4                                                       | 5                                                                                                                                                                                                            | 6                          |
| н617У                                | 395 057,30    | 1 331 741,39 | Метод спутниковых геодезических измерений (определений) | $\sqrt{(0,07^2 + 0,07^2)} = 0,10$                                                                                                                                                                            | —                          |
| н616У                                | 395 061,68    | 1 331 745,86 |                                                         |                                                                                                                                                                                                              |                            |
| н940У                                | 395 061,47    | 1 331 746,09 |                                                         |                                                                                                                                                                                                              |                            |
| н939У                                | 395 059,47    | 1 331 748,03 |                                                         |                                                                                                                                                                                                              |                            |
| н950У                                | 395 055,14    | 1 331 743,53 |                                                         |                                                                                                                                                                                                              |                            |
| н617У                                | 395 057,30    | 1 331 741,39 |                                                         |                                                                                                                                                                                                              |                            |

**2. Сведения о частях границ образуемого земельного участка** \_\_\_\_\_ :ЗУ274 \_\_\_\_\_ :  
 обозначение земельного участка

| Обозначение части границ |       | Горизонтальное проложение (S), м | Описание прохождения части границ | Сведения о согласовании местоположения границ (согласовано/спорное) |
|--------------------------|-------|----------------------------------|-----------------------------------|---------------------------------------------------------------------|
| от т.                    | до т. |                                  |                                   |                                                                     |
| 1                        | 2     | 3                                | 4                                 | 5                                                                   |
| н617У                    | н616У | 6,26                             | —                                 | согласовано                                                         |
| н616У                    | н940У | 0,31                             |                                   |                                                                     |
| н940У                    | н939У | 2,79                             |                                   |                                                                     |
| н939У                    | н950У | 6,24                             |                                   |                                                                     |
| н950У                    | н617У | 3,04                             |                                   |                                                                     |

**3. Сведения о характеристиках образуемого земельного участка** \_\_\_\_\_ :ЗУ274 \_\_\_\_\_ :  
 обозначение земельного участка

| № п/п | Наименование характеристики земельного участка                                                                                                                   | Значение характеристики                                                     |
|-------|------------------------------------------------------------------------------------------------------------------------------------------------------------------|-----------------------------------------------------------------------------|
| 1     | 2                                                                                                                                                                | 3                                                                           |
| 1.    | Адрес земельного участка                                                                                                                                         | Российская Федерация, Белгородская область, Белгород г                      |
| 1.1.  | Сведения о местоположении земельного участка (при отсутствии адреса) в структурированном в соответствии с федеральной информационной адресной системой виде      | —                                                                           |
| 1.2.  | Дополнительные сведения о местоположении земельного участка                                                                                                      | —                                                                           |
| 2.    | Категория земель                                                                                                                                                 | Земли населенных пунктов                                                    |
| 3.    | Вид (виды) разрешенного использования                                                                                                                            | Для размещения объектов транспорта. Размещение гаражей для собственных нужд |
| 3.1.  | Дополнительные сведения об использовании земельного участка                                                                                                      | —                                                                           |
| 4.    | Реестровый номер границ территориальной зоны или в случае отсутствия такого реестрового номера ее индивидуальное обозначение (вид, тип, номер, индекс)           | —                                                                           |
| 5.    | Площадь земельного участка ± величина погрешности определения (вычисления) площади ( $P \pm \Delta P$ ), м <sup>2</sup>                                          | $19 \pm 2,00$                                                               |
| 6.    | Формула, примененная для вычисления предельной погрешности определения площади земельного участка, с подставленными значениями и итоговые (вычисленные) значения | $3,5 * 0,10 * \sqrt{(19,00)} = 2$                                           |
| 7.    | Предельный минимальный и максимальный размеры земельного участка (Рмин) и (Рмакс), м <sup>2</sup>                                                                | Рмин = —<br>Рмакс = —                                                       |



| 1    | 2                                                                                                                                                                                                 | 3      |
|------|---------------------------------------------------------------------------------------------------------------------------------------------------------------------------------------------------|--------|
| 8.   | Кадастровый или иной государственный учетный номер (инвентарный) объекта недвижимости, расположенного на образуемом земельном участке                                                             | —      |
| 9.   | Кадастровые номера исходных земельных участков                                                                                                                                                    | —      |
| 9.1. | Кадастровый номер входящего в состав земельного участка, представляющего собой единое землепользование (номер контура многоконтурного земельного участка), преобразование которого осуществляется | —      |
| 9.2. | Кадастровые номера земельных участков, исключаемых из состава измененного (исходного) земельного участка, представляющего собой единое землепользование                                           | —      |
| 9.3. | Кадастровый или иной государственный учетный номер (инвентарный) объекта недвижимости, расположенного на измененном земельном участке                                                             | —      |
| 10.  | Условный номер земельного участка                                                                                                                                                                 | 274    |
| 11.  | Учетный номер проекта межевания территории                                                                                                                                                        | —      |
| 12.  | Дополнительные сведения об образовании земельного участка                                                                                                                                         | —      |
| 13.  | Сведения о земельных участках (землях общего пользования, территории общего пользования), посредством которых обеспечивается доступ                                                               | :ЗУ342 |
| 14.  | Иные сведения                                                                                                                                                                                     | —      |

**4. Пояснения к сведениям об образуемом земельном участке** \_\_\_\_\_ :ЗУ274 \_\_\_\_\_ :  
 обозначение земельного участка

1. \_\_\_\_\_ — \_\_\_\_\_

**1. Сведения о характерных точках границ образуемого земельного участка** \_\_\_\_\_ :ЗУ275 \_\_\_\_\_ :  
 обозначение земельного участка

Система координат \_\_\_\_\_ МСК-31 \_\_\_\_\_ Зона № \_\_\_\_\_ 1 \_\_\_\_\_

| Обозначение характерных точек границ | Координаты, м |   | Метод определения координат | Формулы, примененные для расчета средней квадратической погрешности определения координат характерных точек границ (Mt), с подставленными в такие формулы значениями и итоговые (вычисленные) значения Mt, м | Описание закрепления точки |
|--------------------------------------|---------------|---|-----------------------------|--------------------------------------------------------------------------------------------------------------------------------------------------------------------------------------------------------------|----------------------------|
|                                      | X             | Y |                             |                                                                                                                                                                                                              |                            |
|                                      |               |   |                             |                                                                                                                                                                                                              |                            |

| 1     | 2          | 3            | 4                                                       | 5                                 | 6 |
|-------|------------|--------------|---------------------------------------------------------|-----------------------------------|---|
| н951У | 395 038,94 | 1 331 759,28 | Метод спутниковых геодезических измерений (определений) | $\sqrt{(0,07^2 + 0,07^2)} = 0,10$ | — |
| н922У | 395 043,32 | 1 331 763,77 |                                                         |                                   |   |
| н921У | 395 043,13 | 1 331 763,96 |                                                         |                                   |   |
| н919У | 395 040,91 | 1 331 766,06 |                                                         |                                   |   |
| н918У | 395 036,58 | 1 331 761,58 |                                                         |                                   |   |
| н951У | 395 038,94 | 1 331 759,28 |                                                         |                                   |   |

**2. Сведения о частях границ образуемого земельного участка** \_\_\_\_\_ :ЗУ275 \_\_\_\_\_ :  
 обозначение земельного участка

| Обозначение части границ |       | Горизонтальное проложение (S), м | Описание прохождения части границ | Сведения о согласовании местоположения границ (согласовано/спорное) |
|--------------------------|-------|----------------------------------|-----------------------------------|---------------------------------------------------------------------|
| от т.                    | до т. |                                  |                                   |                                                                     |
| 1                        | 2     | 3                                | 4                                 | 5                                                                   |
| н951У                    | н922У | 6,27                             | —                                 | согласовано                                                         |
| н922У                    | н921У | 0,27                             |                                   |                                                                     |
| н921У                    | н919У | 3,06                             |                                   |                                                                     |
| н919У                    | н918У | 6,23                             |                                   |                                                                     |
| н918У                    | н951У | 3,30                             |                                   |                                                                     |

**3. Сведения о характеристиках образуемого земельного участка** \_\_\_\_\_ :ЗУ275 \_\_\_\_\_ :  
 обозначение земельного участка

| № п/п | Наименование характеристики земельного участка                                                                                                              | Значение характеристики                                                     |
|-------|-------------------------------------------------------------------------------------------------------------------------------------------------------------|-----------------------------------------------------------------------------|
| 1     | 2                                                                                                                                                           | 3                                                                           |
| 1.    | Адрес земельного участка                                                                                                                                    | Российская Федерация, Белгородская область, Белгород г                      |
| 1.1.  | Сведения о местоположении земельного участка (при отсутствии адреса) в структурированном в соответствии с федеральной информационной адресной системой виде | —                                                                           |
| 1.2.  | Дополнительные сведения о местоположении земельного участка                                                                                                 | —                                                                           |
| 2.    | Категория земель                                                                                                                                            | Земли населенных пунктов                                                    |
| 3.    | Вид (виды) разрешенного использования                                                                                                                       | Для размещения объектов транспорта. Размещение гаражей для собственных нужд |

| 1    | 2                                                                                                                                                                                                 | 3                                                           |
|------|---------------------------------------------------------------------------------------------------------------------------------------------------------------------------------------------------|-------------------------------------------------------------|
| 3.1. | Дополнительные сведения об использовании земельного участка                                                                                                                                       | —                                                           |
| 4.   | Реестровый номер границ территориальной зоны или в случае отсутствия такого реестрового номера ее индивидуальное обозначение (вид, тип, номер, индекс)                                            | —                                                           |
| 5.   | Площадь земельного участка $\pm$ величина погрешности определения (вычисления) площади ( $P \pm \Delta P$ ), м <sup>2</sup>                                                                       | 21 $\pm$ 2,00                                               |
| 6.   | Формула, примененная для вычисления предельной погрешности определения площади земельного участка, с подставленными значениями и итоговые (вычисленные) значения                                  | $3,5 * 0,10 * \sqrt{(21,00)} = 2$                           |
| 7.   | Предельный минимальный и максимальный размеры земельного участка ( $P_{\text{мин}}$ и $P_{\text{макс}}$ ), м <sup>2</sup>                                                                         | $P_{\text{мин}} = \text{—}$<br>$P_{\text{макс}} = \text{—}$ |
| 8.   | Кадастровый или иной государственный учетный номер (инвентарный) объекта недвижимости, расположенного на образуемом земельном участке                                                             | —                                                           |
| 9.   | Кадастровые номера исходных земельных участков                                                                                                                                                    | —                                                           |
| 9.1. | Кадастровый номер входящего в состав земельного участка, представляющего собой единое землепользование (номер контура многоконтурного земельного участка), преобразование которого осуществляется | —                                                           |
| 9.2. | Кадастровые номера земельных участков, исключаемых из состава измененного (исходного) земельного участка, представляющего собой единое землепользование                                           | —                                                           |
| 9.3. | Кадастровый или иной государственный учетный номер (инвентарный) объекта недвижимости, расположенного на измененном земельном участке                                                             | —                                                           |
| 10.  | Условный номер земельного участка                                                                                                                                                                 | 275                                                         |
| 11.  | Учетный номер проекта межевания территории                                                                                                                                                        | —                                                           |
| 12.  | Дополнительные сведения об образовании земельного участка                                                                                                                                         | —                                                           |
| 13.  | Сведения о земельных участках (землях общего пользования, территории общего пользования), посредством которых обеспечивается доступ                                                               | :ЗУ342                                                      |
| 14.  | Иные сведения                                                                                                                                                                                     | —                                                           |

**4. Пояснения к сведениям об образуемом земельном участке** \_\_\_\_\_ :  
 :ЗУ275  
 обозначение земельного участка

1. \_\_\_\_\_

**1. Сведения о характерных точках границ образуемого земельного участка** \_\_\_\_\_ :  
 :ЗУ276  
 обозначение земельного участка

Система координат \_\_\_\_\_ МСК-31 \_\_\_\_\_ Зона № \_\_\_\_\_ 1

| Обозначение характерных точек границ | Координаты, м |              | Метод определения координат                             | Формулы, примененные для расчета средней квадратической погрешности определения координат характерных точек границ (Mt), с подставленными в такие формулы значениями и итоговые (вычисленные) значения Mt, м | Описание закрепления точки |
|--------------------------------------|---------------|--------------|---------------------------------------------------------|--------------------------------------------------------------------------------------------------------------------------------------------------------------------------------------------------------------|----------------------------|
|                                      | X             | Y            |                                                         |                                                                                                                                                                                                              |                            |
| 1                                    | 2             | 3            | 4                                                       | 5                                                                                                                                                                                                            | 6                          |
| н952У                                | 395 041,29    | 1 331 757,00 | Метод спутниковых геодезических измерений (определений) | $\sqrt{(0,07^2 + 0,07^2)} = 0,10$                                                                                                                                                                            | —                          |
| н926У                                | 395 045,62    | 1 331 761,46 |                                                         |                                                                                                                                                                                                              |                            |
| н923У                                | 395 045,46    | 1 331 761,62 |                                                         |                                                                                                                                                                                                              |                            |
| н922У                                | 395 043,32    | 1 331 763,77 |                                                         |                                                                                                                                                                                                              |                            |
| н951У                                | 395 038,94    | 1 331 759,28 |                                                         |                                                                                                                                                                                                              |                            |
| н952У                                | 395 041,29    | 1 331 757,00 |                                                         |                                                                                                                                                                                                              |                            |

**2. Сведения о частях границ образуемого земельного участка** \_\_\_\_\_ :  
 :ЗУ276  
 обозначение земельного участка

| Обозначение части границ |       | Горизонтальное проложение (S), м | Описание прохождения части границ | Сведения о согласовании местоположения границ (согласовано/спорное) |
|--------------------------|-------|----------------------------------|-----------------------------------|---------------------------------------------------------------------|
| от т.                    | до т. |                                  |                                   |                                                                     |
| 1                        | 2     | 3                                | 4                                 | 5                                                                   |
| н952У                    | н926У | 6,22                             | —                                 | согласовано                                                         |
| н926У                    | н923У | 0,23                             |                                   |                                                                     |
| н923У                    | н922У | 3,03                             |                                   |                                                                     |
| н922У                    | н951У | 6,27                             |                                   |                                                                     |
| н951У                    | н952У | 3,27                             |                                   |                                                                     |

| 3. Сведения о характеристиках образуемого земельного участка _____:ЗУ276 _____: |                                                                                                                                                                                                   |                                                                             |
|---------------------------------------------------------------------------------|---------------------------------------------------------------------------------------------------------------------------------------------------------------------------------------------------|-----------------------------------------------------------------------------|
| _____ обозначение земельного участка                                            |                                                                                                                                                                                                   |                                                                             |
| № п/п                                                                           | Наименование характеристики земельного участка                                                                                                                                                    | Значение характеристики                                                     |
| 1                                                                               | 2                                                                                                                                                                                                 | 3                                                                           |
| 1.                                                                              | Адрес земельного участка                                                                                                                                                                          | Российская Федерация, Белгородская область, Белгород г                      |
| 1.1.                                                                            | Сведения о местоположении земельного участка (при отсутствии адреса) в структурированном в соответствии с федеральной информационной адресной системой виде                                       | —                                                                           |
| 1.2.                                                                            | Дополнительные сведения о местоположении земельного участка                                                                                                                                       | —                                                                           |
| 2.                                                                              | Категория земель                                                                                                                                                                                  | Земли населенных пунктов                                                    |
| 3.                                                                              | Вид (виды) разрешенного использования                                                                                                                                                             | Для размещения объектов транспорта. Размещение гаражей для собственных нужд |
| 3.1.                                                                            | Дополнительные сведения об использовании земельного участка                                                                                                                                       | —                                                                           |
| 4.                                                                              | Реестровый номер границ территориальной зоны или в случае отсутствия такого реестрового номера ее индивидуальное обозначение (вид, тип, номер, индекс)                                            | —                                                                           |
| 5.                                                                              | Площадь земельного участка ± величина погрешности определения (вычисления) площади ( $P \pm \Delta P$ ), м <sup>2</sup>                                                                           | $20 \pm 2,00$                                                               |
| 6.                                                                              | Формула, примененная для вычисления предельной погрешности определения площади земельного участка, с подставленными значениями и итоговые (вычисленные) значения                                  | $3,5*0,10*\sqrt{(20,00)} = 2$                                               |
| 7.                                                                              | Предельный минимальный и максимальный размеры земельного участка ( $R_{\text{мин}}$ и $R_{\text{макс}}$ ), м <sup>2</sup>                                                                         | $R_{\text{мин}} = \text{—}$<br>$R_{\text{макс}} = \text{—}$                 |
| 8.                                                                              | Кадастровый или иной государственный учетный номер (инвентарный) объекта недвижимости, расположенного на образуемом земельном участке                                                             | —                                                                           |
| 9.                                                                              | Кадастровые номера исходных земельных участков                                                                                                                                                    | —                                                                           |
| 9.1.                                                                            | Кадастровый номер входящего в состав земельного участка, представляющего собой единое землепользование (номер контура многоконтурного земельного участка), преобразование которого осуществляется | —                                                                           |
| 9.2.                                                                            | Кадастровые номера земельных участков, исключаемых из состава измененного (исходного) земельного участка, представляющего собой единое землепользование                                           | —                                                                           |

| 1    | 2                                                                                                                                     | 3      |
|------|---------------------------------------------------------------------------------------------------------------------------------------|--------|
| 9.3. | Кадастровый или иной государственный учетный номер (инвентарный) объекта недвижимости, расположенного на измененном земельном участке | —      |
| 10.  | Условный номер земельного участка                                                                                                     | 276    |
| 11.  | Учетный номер проекта межевания территории                                                                                            | —      |
| 12.  | Дополнительные сведения об образовании земельного участка                                                                             | —      |
| 13.  | Сведения о земельных участках (землях общего пользования, территории общего пользования), посредством которых обеспечивается доступ   | :ЗУ342 |
| 14.  | Иные сведения                                                                                                                         | —      |

**4. Пояснения к сведениям об образуемом земельном участке** \_\_\_\_\_ :ЗУ276 \_\_\_\_\_ :  
 обозначение земельного участка

1. \_\_\_\_\_

**1. Сведения о характерных точках границ образуемого земельного участка** \_\_\_\_\_ :ЗУ277 \_\_\_\_\_ :  
 обозначение земельного участка

Система координат \_\_\_\_\_ МСК-31 \_\_\_\_\_ Зона № \_\_\_\_\_ 1 \_\_\_\_\_

| Обозначение характерных точек границ | Координаты, м |              | Метод определения координат                             | Формулы, примененные для расчета средней квадратической погрешности определения координат характерных точек границ (Mt), с подставленными в такие формулы значениями и итоговые (вычисленные) значения Mt, м | Описание закрепления точки |
|--------------------------------------|---------------|--------------|---------------------------------------------------------|--------------------------------------------------------------------------------------------------------------------------------------------------------------------------------------------------------------|----------------------------|
|                                      | X             | Y            |                                                         |                                                                                                                                                                                                              |                            |
| 1                                    | 2             | 3            | 4                                                       | 5                                                                                                                                                                                                            | 6                          |
| н953У                                | 395 043,76    | 1 331 754,59 | Метод спутниковых геодезических измерений (определений) | $\sqrt{(0,07^2 + 0,07^2)} = 0,10$                                                                                                                                                                            | —                          |
| н929У                                | 395 048,16    | 1 331 758,99 |                                                         |                                                                                                                                                                                                              |                            |
| н927У                                | 395 047,83    | 1 331 759,31 |                                                         |                                                                                                                                                                                                              |                            |
| н926У                                | 395 045,62    | 1 331 761,46 |                                                         |                                                                                                                                                                                                              |                            |
| н952У                                | 395 041,29    | 1 331 757,00 |                                                         |                                                                                                                                                                                                              |                            |

| 1     | 2          | 3            | 4                                                       | 5                                 | 6 |
|-------|------------|--------------|---------------------------------------------------------|-----------------------------------|---|
| н953У | 395 043,76 | 1 331 754,59 | Метод спутниковых геодезических измерений (определений) | $\sqrt{(0,07^2 + 0,07^2)} = 0,10$ | — |

**2. Сведения о частях границ образуемого земельного участка** \_\_\_\_\_ :ЗУ277 \_\_\_\_\_ :  
 обозначение земельного участка

| Обозначение части границ |       | Горизонтальное проложение (S), м | Описание прохождения части границ | Сведения о согласовании местоположения границ (согласовано/спорное) |
|--------------------------|-------|----------------------------------|-----------------------------------|---------------------------------------------------------------------|
| от т.                    | до т. |                                  |                                   |                                                                     |
| 1                        | 2     | 3                                | 4                                 | 5                                                                   |
| н953У                    | н929У | 6,22                             | —                                 | согласовано                                                         |
| н929У                    | н927У | 0,46                             |                                   |                                                                     |
| н927У                    | н926У | 3,08                             |                                   |                                                                     |
| н926У                    | н952У | 6,22                             |                                   |                                                                     |
| н952У                    | н953У | 3,45                             |                                   |                                                                     |

**3. Сведения о характеристиках образуемого земельного участка** \_\_\_\_\_ :ЗУ277 \_\_\_\_\_ :  
 обозначение земельного участка

| № п/п | Наименование характеристики земельного участка                                                                                                                   | Значение характеристики                                                     |
|-------|------------------------------------------------------------------------------------------------------------------------------------------------------------------|-----------------------------------------------------------------------------|
| 1     | 2                                                                                                                                                                | 3                                                                           |
| 1.    | Адрес земельного участка                                                                                                                                         | Российская Федерация, Белгородская область, Белгород г                      |
| 1.1.  | Сведения о местоположении земельного участка (при отсутствии адреса) в структурированном в соответствии с федеральной информационной адресной системой виде      | —                                                                           |
| 1.2.  | Дополнительные сведения о местоположении земельного участка                                                                                                      | —                                                                           |
| 2.    | Категория земель                                                                                                                                                 | Земли населенных пунктов                                                    |
| 3.    | Вид (виды) разрешенного использования                                                                                                                            | Для размещения объектов транспорта. Размещение гаражей для собственных нужд |
| 3.1.  | Дополнительные сведения об использовании земельного участка                                                                                                      | —                                                                           |
| 4.    | Реестровый номер границ территориальной зоны или в случае отсутствия такого реестрового номера ее индивидуальное обозначение (вид, тип, номер, индекс)           | —                                                                           |
| 5.    | Площадь земельного участка ± величина погрешности определения (вычисления) площади ( $P \pm \Delta P$ ), м <sup>2</sup>                                          | $22 \pm 2,00$                                                               |
| 6.    | Формула, примененная для вычисления предельной погрешности определения площади земельного участка, с подставленными значениями и итоговые (вычисленные) значения | $3,5 * 0,10 * \sqrt{(22,00)} = 2$                                           |

| 1                                                               | 2                                                                                                                                                                                                 | 3                              |
|-----------------------------------------------------------------|---------------------------------------------------------------------------------------------------------------------------------------------------------------------------------------------------|--------------------------------|
| 7.                                                              | Предельный минимальный и максимальный размеры земельного участка (Рмин) и (Рмакс), м <sup>2</sup>                                                                                                 | Рмин = —<br>Рмакс = —          |
| 8.                                                              | Кадастровый или иной государственный учетный номер (инвентарный) объекта недвижимости, расположенного на образуемом земельном участке                                                             | —                              |
| 9.                                                              | Кадастровые номера исходных земельных участков                                                                                                                                                    | —                              |
| 9.1.                                                            | Кадастровый номер входящего в состав земельного участка, представляющего собой единое землепользование (номер контура многоконтурного земельного участка), преобразование которого осуществляется | —                              |
| 9.2.                                                            | Кадастровые номера земельных участков, исключаемых из состава измененного (исходного) земельного участка, представляющего собой единое землепользование                                           | —                              |
| 9.3.                                                            | Кадастровый или иной государственный учетный номер (инвентарный) объекта недвижимости, расположенного на измененном земельном участке                                                             | —                              |
| 10.                                                             | Условный номер земельного участка                                                                                                                                                                 | 277                            |
| 11.                                                             | Учетный номер проекта межевания территории                                                                                                                                                        | —                              |
| 12.                                                             | Дополнительные сведения об образовании земельного участка                                                                                                                                         | —                              |
| 13.                                                             | Сведения о земельных участках (землях общего пользования, территории общего пользования), посредством которых обеспечивается доступ                                                               | :ЗУ342                         |
| 14.                                                             | Иные сведения                                                                                                                                                                                     | —                              |
| <b>4. Пояснения к сведениям об образуемом земельном участке</b> |                                                                                                                                                                                                   | :ЗУ277                         |
|                                                                 |                                                                                                                                                                                                   | обозначение земельного участка |
| 1.                                                              |                                                                                                                                                                                                   | —                              |



**1. Сведения о характерных точках границ образуемого земельного участка** \_\_\_\_\_ :3У278 \_\_\_\_\_ :  
 обозначение земельного участка

Система координат \_\_\_\_\_ МСК-31 \_\_\_\_\_ Зона № \_\_\_\_\_ 1 \_\_\_\_\_

| Обозначение характерных точек границ | Координаты, м |              | Метод определения координат                             | Формулы, примененные для расчета средней квадратической погрешности определения координат характерных точек границ (Mt), с подставленными в такие формулы значениями и итоговые (вычисленные) значения Mt, м | Описание закрепления точки |
|--------------------------------------|---------------|--------------|---------------------------------------------------------|--------------------------------------------------------------------------------------------------------------------------------------------------------------------------------------------------------------|----------------------------|
|                                      | X             | Y            |                                                         |                                                                                                                                                                                                              |                            |
| 1                                    | 2             | 3            | 4                                                       | 5                                                                                                                                                                                                            | 6                          |
| н954У                                | 395 046,12    | 1 331 752,29 | Метод спутниковых геодезических измерений (определений) | $\sqrt{(0,07^2 + 0,07^2)} = 0,10$                                                                                                                                                                            | —                          |
| н932У                                | 395 050,48    | 1 331 756,77 |                                                         |                                                                                                                                                                                                              |                            |
| н930У                                | 395 050,28    | 1 331 756,97 |                                                         |                                                                                                                                                                                                              |                            |
| н929У                                | 395 048,16    | 1 331 758,99 |                                                         |                                                                                                                                                                                                              |                            |
| н953У                                | 395 043,76    | 1 331 754,59 |                                                         |                                                                                                                                                                                                              |                            |
| н954У                                | 395 046,12    | 1 331 752,29 |                                                         |                                                                                                                                                                                                              |                            |

**2. Сведения о частях границ образуемого земельного участка** \_\_\_\_\_ :3У278 \_\_\_\_\_ :  
 обозначение земельного участка

| Обозначение части границ |       | Горизонтальное проложение (S), м | Описание прохождения части границ | Сведения о согласовании местоположения границ (согласовано/спорное) |
|--------------------------|-------|----------------------------------|-----------------------------------|---------------------------------------------------------------------|
| от т.                    | до т. |                                  |                                   |                                                                     |
| 1                        | 2     | 3                                | 4                                 | 5                                                                   |
| н954У                    | н932У | 6,25                             | —                                 | согласовано                                                         |
| н932У                    | н930У | 0,28                             |                                   |                                                                     |
| н930У                    | н929У | 2,93                             |                                   |                                                                     |
| н929У                    | н953У | 6,22                             |                                   |                                                                     |
| н953У                    | н954У | 3,30                             |                                   |                                                                     |

**3. Сведения о характеристиках образуемого земельного участка** \_\_\_\_\_ :3У278 \_\_\_\_\_ :  
 обозначение земельного участка

| № п/п | Наименование характеристики земельного участка | Значение характеристики |
|-------|------------------------------------------------|-------------------------|
|-------|------------------------------------------------|-------------------------|

| 1    | 2                                                                                                                                                                                                 | 3                                                                           |
|------|---------------------------------------------------------------------------------------------------------------------------------------------------------------------------------------------------|-----------------------------------------------------------------------------|
| 1.   | Адрес земельного участка                                                                                                                                                                          | Российская Федерация, Белгородская область, Белгород г                      |
| 1.1. | Сведения о местоположении земельного участка (при отсутствии адреса) в структурированном в соответствии с федеральной информационной адресной системой виде                                       | —                                                                           |
| 1.2. | Дополнительные сведения о местоположении земельного участка                                                                                                                                       | —                                                                           |
| 2.   | Категория земель                                                                                                                                                                                  | Земли населенных пунктов                                                    |
| 3.   | Вид (виды) разрешенного использования                                                                                                                                                             | Для размещения объектов транспорта. Размещение гаражей для собственных нужд |
| 3.1. | Дополнительные сведения об использовании земельного участка                                                                                                                                       | —                                                                           |
| 4.   | Реестровый номер границ территориальной зоны или в случае отсутствия такого реестрового номера ее индивидуальное обозначение (вид, тип, номер, индекс)                                            | —                                                                           |
| 5.   | Площадь земельного участка $\pm$ величина погрешности определения (вычисления) площади ( $P \pm \Delta P$ ), м <sup>2</sup>                                                                       | $20 \pm 2,00$                                                               |
| 6.   | Формула, примененная для вычисления предельной погрешности определения площади земельного участка, с подставленными значениями и итоговые (вычисленные) значения                                  | $3,5*0,10*\sqrt{(20,00)} = 2$                                               |
| 7.   | Предельный минимальный и максимальный размеры земельного участка ( $P_{\text{мин}}$ и $P_{\text{макс}}$ ), м <sup>2</sup>                                                                         | $P_{\text{мин}} = \text{—}$<br>$P_{\text{макс}} = \text{—}$                 |
| 8.   | Кадастровый или иной государственный учетный номер (инвентарный) объекта недвижимости, расположенного на образуемом земельном участке                                                             | —                                                                           |
| 9.   | Кадастровые номера исходных земельных участков                                                                                                                                                    | —                                                                           |
| 9.1. | Кадастровый номер входящего в состав земельного участка, представляющего собой единое землепользование (номер контура многоконтурного земельного участка), преобразование которого осуществляется | —                                                                           |
| 9.2. | Кадастровые номера земельных участков, исключаемых из состава измененного (исходного) земельного участка, представляющего собой единое землепользование                                           | —                                                                           |
| 9.3. | Кадастровый или иной государственный учетный номер (инвентарный) объекта недвижимости, расположенного на измененном земельном участке                                                             | —                                                                           |

| 1   | 2                                                                                                                                   | 3      |
|-----|-------------------------------------------------------------------------------------------------------------------------------------|--------|
| 10. | Условный номер земельного участка                                                                                                   | 278    |
| 11. | Учетный номер проекта межевания территории                                                                                          | —      |
| 12. | Дополнительные сведения об образовании земельного участка                                                                           | —      |
| 13. | Сведения о земельных участках (землях общего пользования, территории общего пользования), посредством которых обеспечивается доступ | :ЗУ342 |
| 14. | Иные сведения                                                                                                                       | —      |

**4. Пояснения к сведениям об образуемом земельном участке** \_\_\_\_\_ :ЗУ278 :  
 обозначение земельного участка

1. \_\_\_\_\_

**1. Сведения о характерных точках границ образуемого земельного участка** \_\_\_\_\_ :ЗУ279 :  
 обозначение земельного участка

Система координат \_\_\_\_\_ МСК-31 \_\_\_\_\_ Зона № \_\_\_\_\_ 1 \_\_\_\_\_

| Обозначение характерных точек границ | Координаты, м |              | Метод определения координат                             | Формулы, примененные для расчета средней квадратической погрешности определения координат характерных точек границ (Mt), с подставленными в такие формулы значениями и итоговые (вычисленные) значения Mt, м | Описание закрепления точки |
|--------------------------------------|---------------|--------------|---------------------------------------------------------|--------------------------------------------------------------------------------------------------------------------------------------------------------------------------------------------------------------|----------------------------|
|                                      | X             | Y            |                                                         |                                                                                                                                                                                                              |                            |
| 1                                    | 2             | 3            | 4                                                       | 5                                                                                                                                                                                                            | 6                          |
| н955У                                | 395 048,46    | 1 331 750,01 | Метод спутниковых геодезических измерений (определений) | $\sqrt{(0,07^2 + 0,07^2)} = 0,10$                                                                                                                                                                            | —                          |
| н935У                                | 395 052,85    | 1 331 754,49 |                                                         |                                                                                                                                                                                                              |                            |
| н933У                                | 395 052,55    | 1 331 754,77 |                                                         |                                                                                                                                                                                                              |                            |
| н932У                                | 395 050,48    | 1 331 756,77 |                                                         |                                                                                                                                                                                                              |                            |
| н954У                                | 395 046,12    | 1 331 752,29 |                                                         |                                                                                                                                                                                                              |                            |
| н955У                                | 395 048,46    | 1 331 750,01 |                                                         |                                                                                                                                                                                                              |                            |

**2. Сведения о частях границ образуемого земельного участка** \_\_\_\_\_ :3У279 \_\_\_\_\_ :  
 обозначение земельного участка

| Обозначение части границ |       | Горизонтальное проложение (S), м | Описание прохождения части границ | Сведения о согласовании местоположения границ (согласовано/спорное) |
|--------------------------|-------|----------------------------------|-----------------------------------|---------------------------------------------------------------------|
| от т.                    | до т. |                                  |                                   |                                                                     |
| 1                        | 2     | 3                                | 4                                 | 5                                                                   |
| н955У                    | н935У | 6,27                             | —                                 | согласовано                                                         |
| н935У                    | н933У | 0,41                             |                                   |                                                                     |
| н933У                    | н932У | 2,88                             |                                   |                                                                     |
| н932У                    | н954У | 6,25                             |                                   |                                                                     |
| н954У                    | н955У | 3,27                             |                                   |                                                                     |

**3. Сведения о характеристиках образуемого земельного участка** \_\_\_\_\_ :3У279 \_\_\_\_\_ :  
 обозначение земельного участка

| № п/п | Наименование характеристики земельного участка                                                                                                                   | Значение характеристики                                                     |
|-------|------------------------------------------------------------------------------------------------------------------------------------------------------------------|-----------------------------------------------------------------------------|
| 1     | 2                                                                                                                                                                | 3                                                                           |
| 1.    | Адрес земельного участка                                                                                                                                         | Российская Федерация, Белгородская область, Белгород г                      |
| 1.1.  | Сведения о местоположении земельного участка (при отсутствии адреса) в структурированном в соответствии с федеральной информационной адресной системой виде      | —                                                                           |
| 1.2.  | Дополнительные сведения о местоположении земельного участка                                                                                                      | —                                                                           |
| 2.    | Категория земель                                                                                                                                                 | Земли населенных пунктов                                                    |
| 3.    | Вид (виды) разрешенного использования                                                                                                                            | Для размещения объектов транспорта. Размещение гаражей для собственных нужд |
| 3.1.  | Дополнительные сведения об использовании земельного участка                                                                                                      | —                                                                           |
| 4.    | Реестровый номер границ территориальной зоны или в случае отсутствия такого реестрового номера ее индивидуальное обозначение (вид, тип, номер, индекс)           | —                                                                           |
| 5.    | Площадь земельного участка ± величина погрешности определения (вычисления) площади ( $P \pm \Delta P$ ), м <sup>2</sup>                                          | $21 \pm 2,00$                                                               |
| 6.    | Формула, примененная для вычисления предельной погрешности определения площади земельного участка, с подставленными значениями и итоговые (вычисленные) значения | $3,5 * 0,10 * \sqrt{(21,00)} = 2$                                           |
| 7.    | Предельный минимальный и максимальный размеры земельного участка (Рмин) и (Рмакс), м <sup>2</sup>                                                                | Рмин = —<br>Рмакс = —                                                       |

| 1    | 2                                                                                                                                                                                                 | 3      |
|------|---------------------------------------------------------------------------------------------------------------------------------------------------------------------------------------------------|--------|
| 8.   | Кадастровый или иной государственный учетный номер (инвентарный) объекта недвижимости, расположенного на образуемом земельном участке                                                             | —      |
| 9.   | Кадастровые номера исходных земельных участков                                                                                                                                                    | —      |
| 9.1. | Кадастровый номер входящего в состав земельного участка, представляющего собой единое землепользование (номер контура многоконтурного земельного участка), преобразование которого осуществляется | —      |
| 9.2. | Кадастровые номера земельных участков, исключаемых из состава измененного (исходного) земельного участка, представляющего собой единое землепользование                                           | —      |
| 9.3. | Кадастровый или иной государственный учетный номер (инвентарный) объекта недвижимости, расположенного на измененном земельном участке                                                             | —      |
| 10.  | Условный номер земельного участка                                                                                                                                                                 | 279    |
| 11.  | Учетный номер проекта межевания территории                                                                                                                                                        | —      |
| 12.  | Дополнительные сведения об образовании земельного участка                                                                                                                                         | —      |
| 13.  | Сведения о земельных участках (землях общего пользования, территории общего пользования), посредством которых обеспечивается доступ                                                               | :ЗУ342 |
| 14.  | Иные сведения                                                                                                                                                                                     | —      |

**4. Пояснения к сведениям об образуемом земельном участке** :ЗУ279 :  
 обозначение земельного участка

1. —

**1. Сведения о характерных точках границ образуемого земельного участка** :ЗУ280 :  
 обозначение земельного участка

Система координат МСК-31 Зона № 1

| Обозначение характерных точек границ | Координаты, м |   | Метод определения координат | Формулы, примененные для расчета средней квадратической погрешности определения координат характерных точек границ (Mt), с подставленными в такие формулы значениями и итоговые (вычисленные) значения Mt, м | Описание закрепления точки |
|--------------------------------------|---------------|---|-----------------------------|--------------------------------------------------------------------------------------------------------------------------------------------------------------------------------------------------------------|----------------------------|
|                                      | X             | Y |                             |                                                                                                                                                                                                              |                            |
|                                      |               |   |                             |                                                                                                                                                                                                              |                            |

| 1     | 2          | 3            | 4                                                       | 5                                 | 6 |
|-------|------------|--------------|---------------------------------------------------------|-----------------------------------|---|
| н956У | 395 050,65 | 1 331 747,89 | Метод спутниковых геодезических измерений (определений) | $\sqrt{(0,07^2 + 0,07^2)} = 0,10$ | — |
| н937У | 395 055,06 | 1 331 752,35 |                                                         |                                   |   |
| н936У | 395 054,81 | 1 331 752,60 |                                                         |                                   |   |
| н935У | 395 052,85 | 1 331 754,49 |                                                         |                                   |   |
| н955У | 395 048,46 | 1 331 750,01 |                                                         |                                   |   |
| н956У | 395 050,65 | 1 331 747,89 |                                                         |                                   |   |

**2. Сведения о частях границ образуемого земельного участка** :ЗУ280 :  
 обозначение земельного участка

| Обозначение части границ |       | Горизонтальное проложение (S), м | Описание прохождения части границ | Сведения о согласовании местоположения границ (согласовано/спорное) |
|--------------------------|-------|----------------------------------|-----------------------------------|---------------------------------------------------------------------|
| от т.                    | до т. |                                  |                                   |                                                                     |
| 1                        | 2     | 3                                | 4                                 | 5                                                                   |
| н956У                    | н937У | 6,27                             | —                                 | согласовано                                                         |
| н937У                    | н936У | 0,35                             |                                   |                                                                     |
| н936У                    | н935У | 2,72                             |                                   |                                                                     |
| н935У                    | н955У | 6,27                             |                                   |                                                                     |
| н955У                    | н956У | 3,05                             |                                   |                                                                     |

**3. Сведения о характеристиках образуемого земельного участка** :ЗУ280 :  
 обозначение земельного участка

| № п/п | Наименование характеристики земельного участка                                                                                                              | Значение характеристики                                                     |
|-------|-------------------------------------------------------------------------------------------------------------------------------------------------------------|-----------------------------------------------------------------------------|
| 1     | 2                                                                                                                                                           | 3                                                                           |
| 1.    | Адрес земельного участка                                                                                                                                    | Российская Федерация, Белгородская область, Белгород г                      |
| 1.1.  | Сведения о местоположении земельного участка (при отсутствии адреса) в структурированном в соответствии с федеральной информационной адресной системой виде | —                                                                           |
| 1.2.  | Дополнительные сведения о местоположении земельного участка                                                                                                 | —                                                                           |
| 2.    | Категория земель                                                                                                                                            | Земли населенных пунктов                                                    |
| 3.    | Вид (виды) разрешенного использования                                                                                                                       | Для размещения объектов транспорта. Размещение гаражей для собственных нужд |

| 1    | 2                                                                                                                                                                                                 | 3                                                           |
|------|---------------------------------------------------------------------------------------------------------------------------------------------------------------------------------------------------|-------------------------------------------------------------|
| 3.1. | Дополнительные сведения об использовании земельного участка                                                                                                                                       | —                                                           |
| 4.   | Реестровый номер границ территориальной зоны или в случае отсутствия такого реестрового номера ее индивидуальное обозначение (вид, тип, номер, индекс)                                            | —                                                           |
| 5.   | Площадь земельного участка $\pm$ величина погрешности определения (вычисления) площади ( $P \pm \Delta P$ ), м <sup>2</sup>                                                                       | $19 \pm 2,00$                                               |
| 6.   | Формула, примененная для вычисления предельной погрешности определения площади земельного участка, с подставленными значениями и итоговые (вычисленные) значения                                  | $3,5*0,10*\sqrt{(19,00)} = 2$                               |
| 7.   | Предельный минимальный и максимальный размеры земельного участка ( $P_{\text{мин}}$ и ( $P_{\text{макс}}$ ), м <sup>2</sup>                                                                       | $P_{\text{мин}} = \text{—}$<br>$P_{\text{макс}} = \text{—}$ |
| 8.   | Кадастровый или иной государственный учетный номер (инвентарный) объекта недвижимости, расположенного на образуемом земельном участке                                                             | —                                                           |
| 9.   | Кадастровые номера исходных земельных участков                                                                                                                                                    | —                                                           |
| 9.1. | Кадастровый номер входящего в состав земельного участка, представляющего собой единое землепользование (номер контура многоконтурного земельного участка), преобразование которого осуществляется | —                                                           |
| 9.2. | Кадастровые номера земельных участков, исключаемых из состава измененного (исходного) земельного участка, представляющего собой единое землепользование                                           | —                                                           |
| 9.3. | Кадастровый или иной государственный учетный номер (инвентарный) объекта недвижимости, расположенного на измененном земельном участке                                                             | —                                                           |
| 10.  | Условный номер земельного участка                                                                                                                                                                 | 280                                                         |
| 11.  | Учетный номер проекта межевания территории                                                                                                                                                        | —                                                           |
| 12.  | Дополнительные сведения об образовании земельного участка                                                                                                                                         | —                                                           |
| 13.  | Сведения о земельных участках (землях общего пользования, территории общего пользования), посредством которых обеспечивается доступ                                                               | :ЗУ342                                                      |
| 14.  | Иные сведения                                                                                                                                                                                     | —                                                           |

**4. Пояснения к сведениям об образуемом земельном участке** \_\_\_\_\_ :  
 :ЗУ280  
 обозначение земельного участка

1. \_\_\_\_\_

**1. Сведения о характерных точках границ образуемого земельного участка** \_\_\_\_\_ :  
 :ЗУ281  
 обозначение земельного участка

Система координат \_\_\_\_\_ МСК-31 \_\_\_\_\_ Зона № \_\_\_\_\_ 1

| Обозначение характерных точек границ | Координаты, м |              | Метод определения координат                             | Формулы, примененные для расчета средней квадратической погрешности определения координат характерных точек границ (Mt), с подставленными в такие формулы значениями и итоговые (вычисленные) значения Mt, м | Описание закрепления точки |
|--------------------------------------|---------------|--------------|---------------------------------------------------------|--------------------------------------------------------------------------------------------------------------------------------------------------------------------------------------------------------------|----------------------------|
|                                      | X             | Y            |                                                         |                                                                                                                                                                                                              |                            |
| 1                                    | 2             | 3            | 4                                                       | 5                                                                                                                                                                                                            | 6                          |
| н957У                                | 395 052,94    | 1 331 745,66 | Метод спутниковых геодезических измерений (определений) | $\sqrt{(0,07^2 + 0,07^2)} = 0,10$                                                                                                                                                                            | —                          |
| н611У                                | 395 057,36    | 1 331 750,11 |                                                         |                                                                                                                                                                                                              |                            |
| н610У                                | 395 057,02    | 1 331 750,44 |                                                         |                                                                                                                                                                                                              |                            |
| н937У                                | 395 055,06    | 1 331 752,35 |                                                         |                                                                                                                                                                                                              |                            |
| н956У                                | 395 050,65    | 1 331 747,89 |                                                         |                                                                                                                                                                                                              |                            |
| н957У                                | 395 052,94    | 1 331 745,66 |                                                         |                                                                                                                                                                                                              |                            |

**2. Сведения о частях границ образуемого земельного участка** \_\_\_\_\_ :  
 :ЗУ281  
 обозначение земельного участка

| Обозначение части границ |       | Горизонтальное проложение (S), м | Описание прохождения части границ | Сведения о согласовании местоположения границ (согласовано/спорное) |
|--------------------------|-------|----------------------------------|-----------------------------------|---------------------------------------------------------------------|
| от т.                    | до т. |                                  |                                   |                                                                     |
| 1                        | 2     | 3                                | 4                                 | 5                                                                   |
| н957У                    | н611У | 6,27                             | —                                 | согласовано                                                         |
| н611У                    | н610У | 0,47                             |                                   |                                                                     |
| н610У                    | н937У | 2,74                             |                                   |                                                                     |
| н937У                    | н956У | 6,27                             |                                   |                                                                     |
| н956У                    | н957У | 3,20                             |                                   |                                                                     |



| 3. Сведения о характеристиках образуемого земельного участка _____:ЗУ281 _____: |                                                                                                                                                                                                   |                                                                             |
|---------------------------------------------------------------------------------|---------------------------------------------------------------------------------------------------------------------------------------------------------------------------------------------------|-----------------------------------------------------------------------------|
| _____ обозначение земельного участка                                            |                                                                                                                                                                                                   |                                                                             |
| № п/п                                                                           | Наименование характеристики земельного участка                                                                                                                                                    | Значение характеристики                                                     |
| 1                                                                               | 2                                                                                                                                                                                                 | 3                                                                           |
| 1.                                                                              | Адрес земельного участка                                                                                                                                                                          | Российская Федерация, Белгородская область, Белгород г                      |
| 1.1.                                                                            | Сведения о местоположении земельного участка (при отсутствии адреса) в структурированном в соответствии с федеральной информационной адресной системой виде                                       | —                                                                           |
| 1.2.                                                                            | Дополнительные сведения о местоположении земельного участка                                                                                                                                       | —                                                                           |
| 2.                                                                              | Категория земель                                                                                                                                                                                  | Земли населенных пунктов                                                    |
| 3.                                                                              | Вид (виды) разрешенного использования                                                                                                                                                             | Для размещения объектов транспорта. Размещение гаражей для собственных нужд |
| 3.1.                                                                            | Дополнительные сведения об использовании земельного участка                                                                                                                                       | —                                                                           |
| 4.                                                                              | Реестровый номер границ территориальной зоны или в случае отсутствия такого реестрового номера ее индивидуальное обозначение (вид, тип, номер, индекс)                                            | —                                                                           |
| 5.                                                                              | Площадь земельного участка ± величина погрешности определения (вычисления) площади ( $P \pm \Delta P$ ), м <sup>2</sup>                                                                           | $20 \pm 2,00$                                                               |
| 6.                                                                              | Формула, примененная для вычисления предельной погрешности определения площади земельного участка, с подставленными значениями и итоговые (вычисленные) значения                                  | $3,5*0,10*\sqrt{(20,00)} = 2$                                               |
| 7.                                                                              | Предельный минимальный и максимальный размеры земельного участка ( $R_{\text{мин}}$ и $R_{\text{макс}}$ ), м <sup>2</sup>                                                                         | $R_{\text{мин}} = \text{—}$<br>$R_{\text{макс}} = \text{—}$                 |
| 8.                                                                              | Кадастровый или иной государственный учетный номер (инвентарный) объекта недвижимости, расположенного на образуемом земельном участке                                                             | —                                                                           |
| 9.                                                                              | Кадастровые номера исходных земельных участков                                                                                                                                                    | —                                                                           |
| 9.1.                                                                            | Кадастровый номер входящего в состав земельного участка, представляющего собой единое землепользование (номер контура многоконтурного земельного участка), преобразование которого осуществляется | —                                                                           |
| 9.2.                                                                            | Кадастровые номера земельных участков, исключаемых из состава измененного (исходного) земельного участка, представляющего собой единое землепользование                                           | —                                                                           |

| 1    | 2                                                                                                                                     | 3      |
|------|---------------------------------------------------------------------------------------------------------------------------------------|--------|
| 9.3. | Кадастровый или иной государственный учетный номер (инвентарный) объекта недвижимости, расположенного на измененном земельном участке | —      |
| 10.  | Условный номер земельного участка                                                                                                     | 281    |
| 11.  | Учетный номер проекта межевания территории                                                                                            | —      |
| 12.  | Дополнительные сведения об образовании земельного участка                                                                             | —      |
| 13.  | Сведения о земельных участках (землях общего пользования, территории общего пользования), посредством которых обеспечивается доступ   | :ЗУ342 |
| 14.  | Иные сведения                                                                                                                         | —      |

**4. Пояснения к сведениям об образуемом земельном участке** \_\_\_\_\_ :ЗУ281 \_\_\_\_\_ :  
 обозначение земельного участка

1. \_\_\_\_\_

**1. Сведения о характерных точках границ образуемого земельного участка** \_\_\_\_\_ :ЗУ282 \_\_\_\_\_ :  
 обозначение земельного участка

Система координат \_\_\_\_\_ МСК-31 \_\_\_\_\_ Зона № \_\_\_\_\_ 1 \_\_\_\_\_

| Обозначение характерных точек границ | Координаты, м |              | Метод определения координат                             | Формулы, примененные для расчета средней квадратической погрешности определения координат характерных точек границ (Mt), с подставленными в такие формулы значениями и итоговые (вычисленные) значения Mt, м | Описание закрепления точки |
|--------------------------------------|---------------|--------------|---------------------------------------------------------|--------------------------------------------------------------------------------------------------------------------------------------------------------------------------------------------------------------|----------------------------|
|                                      | X             | Y            |                                                         |                                                                                                                                                                                                              |                            |
| 1                                    | 2             | 3            | 4                                                       | 5                                                                                                                                                                                                            | 6                          |
| н939У                                | 395 059,47    | 1 331 748,03 | Метод спутниковых геодезических измерений (определений) | $\sqrt{(0,07^2 + 0,07^2)} = 0,10$                                                                                                                                                                            | —                          |
| н612У                                | 395 059,29    | 1 331 748,22 |                                                         |                                                                                                                                                                                                              |                            |
| н611У                                | 395 057,36    | 1 331 750,11 |                                                         |                                                                                                                                                                                                              |                            |
| н957У                                | 395 052,94    | 1 331 745,66 |                                                         |                                                                                                                                                                                                              |                            |
| н950У                                | 395 055,14    | 1 331 743,53 |                                                         |                                                                                                                                                                                                              |                            |

| 1     | 2          | 3            | 4                                                       | 5                                 | 6 |
|-------|------------|--------------|---------------------------------------------------------|-----------------------------------|---|
| н939У | 395 059,47 | 1 331 748,03 | Метод спутниковых геодезических измерений (определений) | $\sqrt{(0,07^2 + 0,07^2)} = 0,10$ | — |

**2. Сведения о частях границ образуемого земельного участка** \_\_\_\_\_ :ЗУ282 \_\_\_\_\_ :  
 обозначение земельного участка

| Обозначение части границ |       | Горизонтальное проложение (S), м | Описание прохождения части границ | Сведения о согласовании местоположения границ (согласовано/спорное) |
|--------------------------|-------|----------------------------------|-----------------------------------|---------------------------------------------------------------------|
| от т.                    | до т. |                                  |                                   |                                                                     |
| 1                        | 2     | 3                                | 4                                 | 5                                                                   |
| н939У                    | н612У | 0,26                             | —                                 | согласовано                                                         |
| н612У                    | н611У | 2,70                             |                                   |                                                                     |
| н611У                    | н957У | 6,27                             |                                   |                                                                     |
| н957У                    | н950У | 3,06                             |                                   |                                                                     |
| н950У                    | н939У | 6,24                             |                                   |                                                                     |

**3. Сведения о характеристиках образуемого земельного участка** \_\_\_\_\_ :ЗУ282 \_\_\_\_\_ :  
 обозначение земельного участка

| № п/п | Наименование характеристики земельного участка                                                                                                                   | Значение характеристики                                                     |
|-------|------------------------------------------------------------------------------------------------------------------------------------------------------------------|-----------------------------------------------------------------------------|
| 1     | 2                                                                                                                                                                | 3                                                                           |
| 1.    | Адрес земельного участка                                                                                                                                         | Российская Федерация, Белгородская область, Белгород г                      |
| 1.1.  | Сведения о местоположении земельного участка (при отсутствии адреса) в структурированном в соответствии с федеральной информационной адресной системой виде      | —                                                                           |
| 1.2.  | Дополнительные сведения о местоположении земельного участка                                                                                                      | —                                                                           |
| 2.    | Категория земель                                                                                                                                                 | Земли населенных пунктов                                                    |
| 3.    | Вид (виды) разрешенного использования                                                                                                                            | Для размещения объектов транспорта. Размещение гаражей для собственных нужд |
| 3.1.  | Дополнительные сведения об использовании земельного участка                                                                                                      | —                                                                           |
| 4.    | Реестровый номер границ территориальной зоны или в случае отсутствия такого реестрового номера ее индивидуальное обозначение (вид, тип, номер, индекс)           | —                                                                           |
| 5.    | Площадь земельного участка ± величина погрешности определения (вычисления) площади ( $P \pm \Delta P$ ), м <sup>2</sup>                                          | $19 \pm 2,00$                                                               |
| 6.    | Формула, примененная для вычисления предельной погрешности определения площади земельного участка, с подставленными значениями и итоговые (вычисленные) значения | $3,5 * 0,10 * \sqrt{(19,00)} = 2$                                           |

| 1                                                               | 2                                                                                                                                                                                                 | 3                                             |
|-----------------------------------------------------------------|---------------------------------------------------------------------------------------------------------------------------------------------------------------------------------------------------|-----------------------------------------------|
| 7.                                                              | Предельный минимальный и максимальный размеры земельного участка (Р <sub>мин</sub> ) и (Р <sub>макс</sub> ), м <sup>2</sup>                                                                       | Р <sub>мин</sub> = —<br>Р <sub>макс</sub> = — |
| 8.                                                              | Кадастровый или иной государственный учетный номер (инвентарный) объекта недвижимости, расположенного на образуемом земельном участке                                                             | —                                             |
| 9.                                                              | Кадастровые номера исходных земельных участков                                                                                                                                                    | —                                             |
| 9.1.                                                            | Кадастровый номер входящего в состав земельного участка, представляющего собой единое землепользование (номер контура многоконтурного земельного участка), преобразование которого осуществляется | —                                             |
| 9.2.                                                            | Кадастровые номера земельных участков, исключаемых из состава измененного (исходного) земельного участка, представляющего собой единое землепользование                                           | —                                             |
| 9.3.                                                            | Кадастровый или иной государственный учетный номер (инвентарный) объекта недвижимости, расположенного на измененном земельном участке                                                             | —                                             |
| 10.                                                             | Условный номер земельного участка                                                                                                                                                                 | 282                                           |
| 11.                                                             | Учетный номер проекта межевания территории                                                                                                                                                        | —                                             |
| 12.                                                             | Дополнительные сведения об образовании земельного участка                                                                                                                                         | —                                             |
| 13.                                                             | Сведения о земельных участках (землях общего пользования, территории общего пользования), посредством которых обеспечивается доступ                                                               | :ЗУ342                                        |
| 14.                                                             | Иные сведения                                                                                                                                                                                     | —                                             |
| <b>4. Пояснения к сведениям об образуемом земельном участке</b> |                                                                                                                                                                                                   | :ЗУ282                                        |
|                                                                 |                                                                                                                                                                                                   | обозначение земельного участка                |
| 1.                                                              |                                                                                                                                                                                                   | —                                             |

**1. Сведения о характерных точках границ образуемого земельного участка** \_\_\_\_\_ :ЗУ283 :  
 обозначение земельного участка

Система координат \_\_\_\_\_ МСК-31 \_\_\_\_\_ Зона № \_\_\_\_\_ 1 \_\_\_\_\_

| Обозначение характерных точек границ | Координаты, м |              | Метод определения координат                             | Формулы, примененные для расчета средней квадратической погрешности определения координат характерных точек границ (Mt), с подставленными в такие формулы значениями и итоговые (вычисленные) значения Mt, м | Описание закрепления точки |
|--------------------------------------|---------------|--------------|---------------------------------------------------------|--------------------------------------------------------------------------------------------------------------------------------------------------------------------------------------------------------------|----------------------------|
|                                      | X             | Y            |                                                         |                                                                                                                                                                                                              |                            |
| 1                                    | 2             | 3            | 4                                                       | 5                                                                                                                                                                                                            | 6                          |
| н20У                                 | 395 024,68    | 1 331 820,12 | Метод спутниковых геодезических измерений (определений) | $\sqrt{(0,07^2 + 0,07^2)} = 0,10$                                                                                                                                                                            | —                          |
| н958У                                | 395 022,22    | 1 331 822,54 |                                                         |                                                                                                                                                                                                              |                            |
| н959У                                | 395 017,94    | 1 331 818,18 |                                                         |                                                                                                                                                                                                              |                            |
| н21У                                 | 395 020,30    | 1 331 815,85 |                                                         |                                                                                                                                                                                                              |                            |
| н20У                                 | 395 024,68    | 1 331 820,12 |                                                         |                                                                                                                                                                                                              |                            |

**2. Сведения о частях границ образуемого земельного участка** \_\_\_\_\_ :ЗУ283 :  
 обозначение земельного участка

| Обозначение части границ |       | Горизонтальное проложение (S), м | Описание прохождения части границ | Сведения о согласовании местоположения границ (согласовано/спорное) |
|--------------------------|-------|----------------------------------|-----------------------------------|---------------------------------------------------------------------|
| от т.                    | до т. |                                  |                                   |                                                                     |
| 1                        | 2     | 3                                | 4                                 | 5                                                                   |
| н20У                     | н958У | 3,45                             | —                                 | согласовано                                                         |
| н958У                    | н959У | 6,11                             |                                   |                                                                     |
| н959У                    | н21У  | 3,32                             |                                   |                                                                     |
| н21У                     | н20У  | 6,12                             |                                   |                                                                     |

**3. Сведения о характеристиках образуемого земельного участка** \_\_\_\_\_ :ЗУ283 :  
 обозначение земельного участка

| № п/п | Наименование характеристики земельного участка | Значение характеристики |
|-------|------------------------------------------------|-------------------------|
| 1     | 2                                              | 3                       |
|       |                                                |                         |

| 1    | 2                                                                                                                                                                                                 | 3                                                                           |
|------|---------------------------------------------------------------------------------------------------------------------------------------------------------------------------------------------------|-----------------------------------------------------------------------------|
| 1.   | Адрес земельного участка                                                                                                                                                                          | Российская Федерация, Белгородская область, Белгород г                      |
| 1.1. | Сведения о местоположении земельного участка (при отсутствии адреса) в структурированном в соответствии с федеральной информационной адресной системой виде                                       | —                                                                           |
| 1.2. | Дополнительные сведения о местоположении земельного участка                                                                                                                                       | —                                                                           |
| 2.   | Категория земель                                                                                                                                                                                  | Земли населенных пунктов                                                    |
| 3.   | Вид (виды) разрешенного использования                                                                                                                                                             | Для размещения объектов транспорта. Размещение гаражей для собственных нужд |
| 3.1. | Дополнительные сведения об использовании земельного участка                                                                                                                                       | —                                                                           |
| 4.   | Реестровый номер границ территориальной зоны или в случае отсутствия такого реестрового номера ее индивидуальное обозначение (вид, тип, номер, индекс)                                            | —                                                                           |
| 5.   | Площадь земельного участка $\pm$ величина погрешности определения (вычисления) площади ( $P \pm \Delta P$ ), м <sup>2</sup>                                                                       | $21 \pm 2,00$                                                               |
| 6.   | Формула, примененная для вычисления предельной погрешности определения площади земельного участка, с подставленными значениями и итоговые (вычисленные) значения                                  | $3,5 * 0,10 * \sqrt{(21,00)} = 2$                                           |
| 7.   | Предельный минимальный и максимальный размеры земельного участка ( $P_{\text{мин}}$ и $P_{\text{макс}}$ ), м <sup>2</sup>                                                                         | $P_{\text{мин}} = \text{—}$<br>$P_{\text{макс}} = \text{—}$                 |
| 8.   | Кадастровый или иной государственный учетный номер (инвентарный) объекта недвижимости, расположенного на образуемом земельном участке                                                             | —                                                                           |
| 9.   | Кадастровые номера исходных земельных участков                                                                                                                                                    | —                                                                           |
| 9.1. | Кадастровый номер входящего в состав земельного участка, представляющего собой единое землепользование (номер контура многоконтурного земельного участка), преобразование которого осуществляется | —                                                                           |
| 9.2. | Кадастровые номера земельных участков, исключаемых из состава измененного (исходного) земельного участка, представляющего собой единое землепользование                                           | —                                                                           |
| 9.3. | Кадастровый или иной государственный учетный номер (инвентарный) объекта недвижимости, расположенного на измененном земельном участке                                                             | —                                                                           |

| 1   | 2                                                                                                                                   | 3      |
|-----|-------------------------------------------------------------------------------------------------------------------------------------|--------|
| 10. | Условный номер земельного участка                                                                                                   | 283    |
| 11. | Учетный номер проекта межевания территории                                                                                          | —      |
| 12. | Дополнительные сведения об образовании земельного участка                                                                           | —      |
| 13. | Сведения о земельных участках (землях общего пользования, территории общего пользования), посредством которых обеспечивается доступ | :ЗУ342 |
| 14. | Иные сведения                                                                                                                       | —      |

**4. Пояснения к сведениям об образуемом земельном участке** \_\_\_\_\_ :ЗУ283 :  
 обозначение земельного участка

1. \_\_\_\_\_

**1. Сведения о характерных точках границ образуемого земельного участка** \_\_\_\_\_ :ЗУ284 :  
 обозначение земельного участка

Система координат \_\_\_\_\_ МСК-31 \_\_\_\_\_ Зона № \_\_\_\_\_ 1 \_\_\_\_\_

| Обозначение характерных точек границ | Координаты, м |              | Метод определения координат                             | Формулы, примененные для расчета средней квадратической погрешности определения координат характерных точек границ (Mt), с подставленными в такие формулы значениями и итоговые (вычисленные) значения Mt, м | Описание закрепления точки |
|--------------------------------------|---------------|--------------|---------------------------------------------------------|--------------------------------------------------------------------------------------------------------------------------------------------------------------------------------------------------------------|----------------------------|
|                                      | X             | Y            |                                                         |                                                                                                                                                                                                              |                            |
| 1                                    | 2             | 3            | 4                                                       | 5                                                                                                                                                                                                            | 6                          |
| н960У                                | 395 029,34    | 1 331 815,56 | Метод спутниковых геодезических измерений (определений) | $\sqrt{(0,07^2 + 0,07^2)} = 0,10$                                                                                                                                                                            | —                          |
| н19У                                 | 395 027,00    | 1 331 817,86 |                                                         |                                                                                                                                                                                                              |                            |
| н23У                                 | 395 022,62    | 1 331 813,60 |                                                         |                                                                                                                                                                                                              |                            |
| н961У                                | 395 024,81    | 1 331 811,40 |                                                         |                                                                                                                                                                                                              |                            |
| н962У                                | 395 025,04    | 1 331 811,17 |                                                         |                                                                                                                                                                                                              |                            |
| н960У                                | 395 029,34    | 1 331 815,56 |                                                         |                                                                                                                                                                                                              |                            |

**2. Сведения о частях границ образуемого земельного участка** \_\_\_\_\_ :ЗУ284 \_\_\_\_\_ :  
 обозначение земельного участка

| Обозначение части границ |       | Горизонтальное проложение (S), м | Описание прохождения части границ | Сведения о согласовании местоположения границ (согласовано/спорное) |
|--------------------------|-------|----------------------------------|-----------------------------------|---------------------------------------------------------------------|
| от т.                    | до т. |                                  |                                   |                                                                     |
| 1                        | 2     | 3                                | 4                                 | 5                                                                   |
| н960У                    | н19У  | 3,28                             | —                                 | согласовано                                                         |
| н19У                     | н23У  | 6,11                             |                                   |                                                                     |
| н23У                     | н961У | 3,10                             |                                   |                                                                     |
| н961У                    | н962У | 0,33                             |                                   |                                                                     |
| н962У                    | н960У | 6,15                             |                                   |                                                                     |

**3. Сведения о характеристиках образуемого земельного участка** \_\_\_\_\_ :ЗУ284 \_\_\_\_\_ :  
 обозначение земельного участка

| № п/п | Наименование характеристики земельного участка                                                                                                                   | Значение характеристики                                                     |
|-------|------------------------------------------------------------------------------------------------------------------------------------------------------------------|-----------------------------------------------------------------------------|
| 1     | 2                                                                                                                                                                | 3                                                                           |
| 1.    | Адрес земельного участка                                                                                                                                         | Российская Федерация, Белгородская область, Белгород г                      |
| 1.1.  | Сведения о местоположении земельного участка (при отсутствии адреса) в структурированном в соответствии с федеральной информационной адресной системой виде      | —                                                                           |
| 1.2.  | Дополнительные сведения о местоположении земельного участка                                                                                                      | —                                                                           |
| 2.    | Категория земель                                                                                                                                                 | Земли населенных пунктов                                                    |
| 3.    | Вид (виды) разрешенного использования                                                                                                                            | Для размещения объектов транспорта. Размещение гаражей для собственных нужд |
| 3.1.  | Дополнительные сведения об использовании земельного участка                                                                                                      | —                                                                           |
| 4.    | Реестровый номер границ территориальной зоны или в случае отсутствия такого реестрового номера ее индивидуальное обозначение (вид, тип, номер, индекс)           | —                                                                           |
| 5.    | Площадь земельного участка ± величина погрешности определения (вычисления) площади ( $P \pm \Delta P$ ), м <sup>2</sup>                                          | $21 \pm 2,00$                                                               |
| 6.    | Формула, примененная для вычисления предельной погрешности определения площади земельного участка, с подставленными значениями и итоговые (вычисленные) значения | $3,5 * 0,10 * \sqrt{(21,00)} = 2$                                           |
| 7.    | Предельный минимальный и максимальный размеры земельного участка (Рмин) и (Рмакс), м <sup>2</sup>                                                                | Рмин = —<br>Рмакс = —                                                       |



| 1    | 2                                                                                                                                                                                                 | 3      |
|------|---------------------------------------------------------------------------------------------------------------------------------------------------------------------------------------------------|--------|
| 8.   | Кадастровый или иной государственный учетный номер (инвентарный) объекта недвижимости, расположенного на образуемом земельном участке                                                             | —      |
| 9.   | Кадастровые номера исходных земельных участков                                                                                                                                                    | —      |
| 9.1. | Кадастровый номер входящего в состав земельного участка, представляющего собой единое землепользование (номер контура многоконтурного земельного участка), преобразование которого осуществляется | —      |
| 9.2. | Кадастровые номера земельных участков, исключаемых из состава измененного (исходного) земельного участка, представляющего собой единое землепользование                                           | —      |
| 9.3. | Кадастровый или иной государственный учетный номер (инвентарный) объекта недвижимости, расположенного на измененном земельном участке                                                             | —      |
| 10.  | Условный номер земельного участка                                                                                                                                                                 | 284    |
| 11.  | Учетный номер проекта межевания территории                                                                                                                                                        | —      |
| 12.  | Дополнительные сведения об образовании земельного участка                                                                                                                                         | —      |
| 13.  | Сведения о земельных участках (землях общего пользования, территории общего пользования), посредством которых обеспечивается доступ                                                               | :ЗУ342 |
| 14.  | Иные сведения                                                                                                                                                                                     | —      |

**4. Пояснения к сведениям об образуемом земельном участке** \_\_\_\_\_ :ЗУ284 \_\_\_\_\_ :  
 обозначение земельного участка

1. \_\_\_\_\_

**1. Сведения о характерных точках границ образуемого земельного участка** \_\_\_\_\_ :ЗУ285 \_\_\_\_\_ :  
 обозначение земельного участка

Система координат \_\_\_\_\_ МСК-31 \_\_\_\_\_ Зона № \_\_\_\_\_ 1 \_\_\_\_\_

| Обозначение характерных точек границ | Координаты, м |   | Метод определения координат | Формулы, примененные для расчета средней квадратической погрешности определения координат характерных точек границ (Mt), с подставленными в такие формулы значениями и итоговые (вычисленные) значения Mt, м | Описание закрепления точки |
|--------------------------------------|---------------|---|-----------------------------|--------------------------------------------------------------------------------------------------------------------------------------------------------------------------------------------------------------|----------------------------|
|                                      | X             | Y |                             |                                                                                                                                                                                                              |                            |
|                                      |               |   |                             |                                                                                                                                                                                                              |                            |

| 1     | 2          | 3            | 4                                                       | 5                                 | 6 |
|-------|------------|--------------|---------------------------------------------------------|-----------------------------------|---|
| н963У | 395 027,40 | 1 331 808,95 | Метод спутниковых геодезических измерений (определений) | $\sqrt{(0,07^2 + 0,07^2)} = 0,10$ | — |
| н964У | 395 031,69 | 1 331 813,31 |                                                         |                                   |   |
| н960У | 395 029,34 | 1 331 815,56 |                                                         |                                   |   |
| н962У | 395 025,04 | 1 331 811,17 |                                                         |                                   |   |
| н965У | 395 027,17 | 1 331 809,16 |                                                         |                                   |   |
| н963У | 395 027,40 | 1 331 808,95 |                                                         |                                   |   |

**2. Сведения о частях границ образуемого земельного участка** :ЗУ285 :  
 обозначение земельного участка

| Обозначение части границ |       | Горизонтальное проложение (S), м | Описание прохождения части границ | Сведения о согласовании местоположения границ (согласовано/спорное) |
|--------------------------|-------|----------------------------------|-----------------------------------|---------------------------------------------------------------------|
| от т.                    | до т. |                                  |                                   |                                                                     |
| 1                        | 2     | 3                                | 4                                 | 5                                                                   |
| н963У                    | н964У | 6,12                             | —                                 | согласовано                                                         |
| н964У                    | н960У | 3,25                             |                                   |                                                                     |
| н960У                    | н962У | 6,15                             |                                   |                                                                     |
| н962У                    | н965У | 2,93                             |                                   |                                                                     |
| н965У                    | н963У | 0,31                             |                                   |                                                                     |

**3. Сведения о характеристиках образуемого земельного участка** :ЗУ285 :  
 обозначение земельного участка

| № п/п | Наименование характеристики земельного участка                                                                                                              | Значение характеристики                                                     |
|-------|-------------------------------------------------------------------------------------------------------------------------------------------------------------|-----------------------------------------------------------------------------|
| 1     | 2                                                                                                                                                           | 3                                                                           |
| 1.    | Адрес земельного участка                                                                                                                                    | Российская Федерация, Белгородская область, Белгород г                      |
| 1.1.  | Сведения о местоположении земельного участка (при отсутствии адреса) в структурированном в соответствии с федеральной информационной адресной системой виде | —                                                                           |
| 1.2.  | Дополнительные сведения о местоположении земельного участка                                                                                                 | —                                                                           |
| 2.    | Категория земель                                                                                                                                            | Земли населенных пунктов                                                    |
| 3.    | Вид (виды) разрешенного использования                                                                                                                       | Для размещения объектов транспорта. Размещение гаражей для собственных нужд |

| 1    | 2                                                                                                                                                                                                 | 3                                                           |
|------|---------------------------------------------------------------------------------------------------------------------------------------------------------------------------------------------------|-------------------------------------------------------------|
| 3.1. | Дополнительные сведения об использовании земельного участка                                                                                                                                       | —                                                           |
| 4.   | Реестровый номер границ территориальной зоны или в случае отсутствия такого реестрового номера ее индивидуальное обозначение (вид, тип, номер, индекс)                                            | —                                                           |
| 5.   | Площадь земельного участка $\pm$ величина погрешности определения (вычисления) площади ( $P \pm \Delta P$ ), м <sup>2</sup>                                                                       | $20 \pm 2,00$                                               |
| 6.   | Формула, примененная для вычисления предельной погрешности определения площади земельного участка, с подставленными значениями и итоговые (вычисленные) значения                                  | $3,5 * 0,10 * \sqrt{(20,00)} = 2$                           |
| 7.   | Предельный минимальный и максимальный размеры земельного участка ( $P_{\text{мин}}$ и $P_{\text{макс}}$ ), м <sup>2</sup>                                                                         | $P_{\text{мин}} = \text{—}$<br>$P_{\text{макс}} = \text{—}$ |
| 8.   | Кадастровый или иной государственный учетный номер (инвентарный) объекта недвижимости, расположенного на образуемом земельном участке                                                             | 31:16:0210027:1324                                          |
| 9.   | Кадастровые номера исходных земельных участков                                                                                                                                                    | —                                                           |
| 9.1. | Кадастровый номер входящего в состав земельного участка, представляющего собой единое землепользование (номер контура многоконтурного земельного участка), преобразование которого осуществляется | —                                                           |
| 9.2. | Кадастровые номера земельных участков, исключаемых из состава измененного (исходного) земельного участка, представляющего собой единое землепользование                                           | —                                                           |
| 9.3. | Кадастровый или иной государственный учетный номер (инвентарный) объекта недвижимости, расположенного на измененном земельном участке                                                             | —                                                           |
| 10.  | Условный номер земельного участка                                                                                                                                                                 | 285                                                         |
| 11.  | Учетный номер проекта межевания территории                                                                                                                                                        | —                                                           |
| 12.  | Дополнительные сведения об образовании земельного участка                                                                                                                                         | —                                                           |
| 13.  | Сведения о земельных участках (землях общего пользования, территории общего пользования), посредством которых обеспечивается доступ                                                               | :ЗУ342                                                      |
| 14.  | Иные сведения                                                                                                                                                                                     | —                                                           |

**4. Пояснения к сведениям об образуемом земельном участке** \_\_\_\_\_ :  
 :ЗУ285  
 обозначение земельного участка

1. \_\_\_\_\_

**1. Сведения о характерных точках границ образуемого земельного участка** \_\_\_\_\_ :  
 :ЗУ286  
 обозначение земельного участка

Система координат \_\_\_\_\_ МСК-31 \_\_\_\_\_ Зона № \_\_\_\_\_ 1

| Обозначение характерных точек границ | Координаты, м |              | Метод определения координат                             | Формулы, примененные для расчета средней квадратической погрешности определения координат характерных точек границ (Mt), с подставленными в такие формулы значениями и итоговые (вычисленные) значения Mt, м | Описание закрепления точки |
|--------------------------------------|---------------|--------------|---------------------------------------------------------|--------------------------------------------------------------------------------------------------------------------------------------------------------------------------------------------------------------|----------------------------|
|                                      | X             | Y            |                                                         |                                                                                                                                                                                                              |                            |
| 1                                    | 2             | 3            | 4                                                       | 5                                                                                                                                                                                                            | 6                          |
| н279У                                | 395 029,54    | 1 331 806,81 | Метод спутниковых геодезических измерений (определений) | $\sqrt{(0,07^2 + 0,07^2)} = 0,10$                                                                                                                                                                            | —                          |
| н278У                                | 395 033,96    | 1 331 811,11 |                                                         |                                                                                                                                                                                                              |                            |
| н964У                                | 395 031,69    | 1 331 813,31 |                                                         |                                                                                                                                                                                                              |                            |
| н963У                                | 395 027,40    | 1 331 808,95 |                                                         |                                                                                                                                                                                                              |                            |
| н279У                                | 395 029,54    | 1 331 806,81 |                                                         |                                                                                                                                                                                                              |                            |

**2. Сведения о частях границ образуемого земельного участка** \_\_\_\_\_ :  
 :ЗУ286  
 обозначение земельного участка

| Обозначение части границ |       | Горизонтальное проложение (S), м | Описание прохождения части границ | Сведения о согласовании местоположения границ (согласовано/спорное) |
|--------------------------|-------|----------------------------------|-----------------------------------|---------------------------------------------------------------------|
| от т.                    | до т. |                                  |                                   |                                                                     |
| 1                        | 2     | 3                                | 4                                 | 5                                                                   |
| н279У                    | н278У | 6,17                             | —                                 | согласовано                                                         |
| н278У                    | н964У | 3,16                             |                                   |                                                                     |
| н964У                    | н963У | 6,12                             |                                   |                                                                     |
| н963У                    | н279У | 3,03                             |                                   |                                                                     |

**3. Сведения о характеристиках образуемого земельного участка** \_\_\_\_\_ :  
 :ЗУ286  
 обозначение земельного участка

| № п/п | Наименование характеристики земельного участка | Значение характеристики |
|-------|------------------------------------------------|-------------------------|
|-------|------------------------------------------------|-------------------------|

| 1    | 2                                                                                                                                                                                                 | 3                                                                           |
|------|---------------------------------------------------------------------------------------------------------------------------------------------------------------------------------------------------|-----------------------------------------------------------------------------|
| 1.   | Адрес земельного участка                                                                                                                                                                          | Российская Федерация, Белгородская область, Белгород г                      |
| 1.1. | Сведения о местоположении земельного участка (при отсутствии адреса) в структурированном в соответствии с федеральной информационной адресной системой виде                                       | —                                                                           |
| 1.2. | Дополнительные сведения о местоположении земельного участка                                                                                                                                       | —                                                                           |
| 2.   | Категория земель                                                                                                                                                                                  | Земли населенных пунктов                                                    |
| 3.   | Вид (виды) разрешенного использования                                                                                                                                                             | Для размещения объектов транспорта. Размещение гаражей для собственных нужд |
| 3.1. | Дополнительные сведения об использовании земельного участка                                                                                                                                       | —                                                                           |
| 4.   | Реестровый номер границ территориальной зоны или в случае отсутствия такого реестрового номера ее индивидуальное обозначение (вид, тип, номер, индекс)                                            | —                                                                           |
| 5.   | Площадь земельного участка $\pm$ величина погрешности определения (вычисления) площади ( $P \pm \Delta P$ ), м <sup>2</sup>                                                                       | $19 \pm 2,00$                                                               |
| 6.   | Формула, примененная для вычисления предельной погрешности определения площади земельного участка, с подставленными значениями и итоговые (вычисленные) значения                                  | $3,5*0,10*\sqrt{(19,00)} = 2$                                               |
| 7.   | Предельный минимальный и максимальный размеры земельного участка ( $P_{\text{мин}}$ и $P_{\text{макс}}$ ), м <sup>2</sup>                                                                         | $P_{\text{мин}} = \text{—}$<br>$P_{\text{макс}} = \text{—}$                 |
| 8.   | Кадастровый или иной государственный учетный номер (инвентарный) объекта недвижимости, расположенного на образуемом земельном участке                                                             | —                                                                           |
| 9.   | Кадастровые номера исходных земельных участков                                                                                                                                                    | —                                                                           |
| 9.1. | Кадастровый номер входящего в состав земельного участка, представляющего собой единое землепользование (номер контура многоконтурного земельного участка), преобразование которого осуществляется | —                                                                           |
| 9.2. | Кадастровые номера земельных участков, исключаемых из состава измененного (исходного) земельного участка, представляющего собой единое землепользование                                           | —                                                                           |
| 9.3. | Кадастровый или иной государственный учетный номер (инвентарный) объекта недвижимости, расположенного на измененном земельном участке                                                             | —                                                                           |

| 1   | 2                                                                                                                                   | 3      |
|-----|-------------------------------------------------------------------------------------------------------------------------------------|--------|
| 10. | Условный номер земельного участка                                                                                                   | 286    |
| 11. | Учетный номер проекта межевания территории                                                                                          | —      |
| 12. | Дополнительные сведения об образовании земельного участка                                                                           | —      |
| 13. | Сведения о земельных участках (землях общего пользования, территории общего пользования), посредством которых обеспечивается доступ | :ЗУ342 |
| 14. | Иные сведения                                                                                                                       | —      |

**4. Пояснения к сведениям об образуемом земельном участке** \_\_\_\_\_ :ЗУ286 :  
 обозначение земельного участка

1. \_\_\_\_\_

**1. Сведения о характерных точках границ образуемого земельного участка** \_\_\_\_\_ :ЗУ287 :  
 обозначение земельного участка

Система координат \_\_\_\_\_ МСК-31 \_\_\_\_\_ Зона № \_\_\_\_\_ 1 \_\_\_\_\_

| Обозначение характерных точек границ | Координаты, м |              | Метод определения координат                             | Формулы, примененные для расчета средней квадратической погрешности определения координат характерных точек границ (Mt), с подставленными в такие формулы значениями и итоговые (вычисленные) значения Mt, м | Описание закрепления точки |
|--------------------------------------|---------------|--------------|---------------------------------------------------------|--------------------------------------------------------------------------------------------------------------------------------------------------------------------------------------------------------------|----------------------------|
|                                      | X             | Y            |                                                         |                                                                                                                                                                                                              |                            |
| 1                                    | 2             | 3            | 4                                                       | 5                                                                                                                                                                                                            | 6                          |
| н966У                                | 395 050,12    | 1 331 795,38 | Метод спутниковых геодезических измерений (определений) | $\sqrt{(0,07^2 + 0,07^2)} = 0,10$                                                                                                                                                                            | —                          |
| н267У                                | 395 047,87    | 1 331 797,57 |                                                         |                                                                                                                                                                                                              |                            |
| н266У                                | 395 043,49    | 1 331 793,31 |                                                         |                                                                                                                                                                                                              |                            |
| н967У                                | 395 045,88    | 1 331 791,03 |                                                         |                                                                                                                                                                                                              |                            |
| н966У                                | 395 050,12    | 1 331 795,38 |                                                         |                                                                                                                                                                                                              |                            |

**2. Сведения о частях границ образуемого земельного участка** \_\_\_\_\_ :ЗУ287 :  
 обозначение земельного участка

| Обозначение части границ |       | Горизонтальное проложение (S), м | Описание прохождения части границ | Сведения о согласовании местоположения границ (согласовано/спорное) |
|--------------------------|-------|----------------------------------|-----------------------------------|---------------------------------------------------------------------|
| от т.                    | до т. |                                  |                                   |                                                                     |
| 1                        | 2     | 3                                | 4                                 | 5                                                                   |
| н966У                    | н267У | 3,14                             | —                                 | согласовано                                                         |
| н267У                    | н266У | 6,11                             |                                   |                                                                     |
| н266У                    | н967У | 3,30                             |                                   |                                                                     |
| н967У                    | н966У | 6,07                             |                                   |                                                                     |

**3. Сведения о характеристиках образуемого земельного участка** \_\_\_\_\_ :ЗУ287 :  
 обозначение земельного участка

| № п/п | Наименование характеристики земельного участка                                                                                                                   | Значение характеристики                                                     |
|-------|------------------------------------------------------------------------------------------------------------------------------------------------------------------|-----------------------------------------------------------------------------|
| 1     | 2                                                                                                                                                                | 3                                                                           |
| 1.    | Адрес земельного участка                                                                                                                                         | Российская Федерация, Белгородская область, Белгород г                      |
| 1.1.  | Сведения о местоположении земельного участка (при отсутствии адреса) в структурированном в соответствии с федеральной информационной адресной системой виде      | —                                                                           |
| 1.2.  | Дополнительные сведения о местоположении земельного участка                                                                                                      | —                                                                           |
| 2.    | Категория земель                                                                                                                                                 | Земли населенных пунктов                                                    |
| 3.    | Вид (виды) разрешенного использования                                                                                                                            | Для размещения объектов транспорта. Размещение гаражей для собственных нужд |
| 3.1.  | Дополнительные сведения об использовании земельного участка                                                                                                      | —                                                                           |
| 4.    | Реестровый номер границ территориальной зоны или в случае отсутствия такого реестрового номера ее индивидуальное обозначение (вид, тип, номер, индекс)           | —                                                                           |
| 5.    | Площадь земельного участка ± величина погрешности определения (вычисления) площади ( $P \pm \Delta P$ ), м <sup>2</sup>                                          | 20 ± 2,00                                                                   |
| 6.    | Формула, примененная для вычисления предельной погрешности определения площади земельного участка, с подставленными значениями и итоговые (вычисленные) значения | $3,5 * 0,10 * \sqrt{(20,00)} = 2$                                           |
| 7.    | Предельный минимальный и максимальный размеры земельного участка (Рмин) и (Рмакс), м <sup>2</sup>                                                                | Рмин = —<br>Рмакс = —                                                       |

| 1    | 2                                                                                                                                                                                                 | 3      |
|------|---------------------------------------------------------------------------------------------------------------------------------------------------------------------------------------------------|--------|
| 8.   | Кадастровый или иной государственный учетный номер (инвентарный) объекта недвижимости, расположенного на образуемом земельном участке                                                             | —      |
| 9.   | Кадастровые номера исходных земельных участков                                                                                                                                                    | —      |
| 9.1. | Кадастровый номер входящего в состав земельного участка, представляющего собой единое землепользование (номер контура многоконтурного земельного участка), преобразование которого осуществляется | —      |
| 9.2. | Кадастровые номера земельных участков, исключаемых из состава измененного (исходного) земельного участка, представляющего собой единое землепользование                                           | —      |
| 9.3. | Кадастровый или иной государственный учетный номер (инвентарный) объекта недвижимости, расположенного на измененном земельном участке                                                             | —      |
| 10.  | Условный номер земельного участка                                                                                                                                                                 | 287    |
| 11.  | Учетный номер проекта межевания территории                                                                                                                                                        | —      |
| 12.  | Дополнительные сведения об образовании земельного участка                                                                                                                                         | —      |
| 13.  | Сведения о земельных участках (землях общего пользования, территории общего пользования), посредством которых обеспечивается доступ                                                               | :ЗУ342 |
| 14.  | Иные сведения                                                                                                                                                                                     | —      |

**4. Пояснения к сведениям об образуемом земельном участке** \_\_\_\_\_ :ЗУ287 :  
 обозначение земельного участка

1. \_\_\_\_\_

**1. Сведения о характерных точках границ образуемого земельного участка** \_\_\_\_\_ :ЗУ288 :  
 обозначение земельного участка

Система координат \_\_\_\_\_ МСК-31 \_\_\_\_\_ Зона № \_\_\_\_\_ 1 \_\_\_\_\_

| Обозначение характерных точек границ | Координаты, м |   | Метод определения координат | Формулы, примененные для расчета средней квадратической погрешности определения координат характерных точек границ (Mt), с подставленными в такие формулы значениями и итоговые (вычисленные) значения Mt, м | Описание закрепления точки |
|--------------------------------------|---------------|---|-----------------------------|--------------------------------------------------------------------------------------------------------------------------------------------------------------------------------------------------------------|----------------------------|
|                                      | X             | Y |                             |                                                                                                                                                                                                              |                            |
|                                      |               |   |                             |                                                                                                                                                                                                              |                            |



| 1     | 2          | 3            | 4                                                       | 5                                 | 6 |
|-------|------------|--------------|---------------------------------------------------------|-----------------------------------|---|
| н966У | 395 050,12 | 1 331 795,38 | Метод спутниковых геодезических измерений (определений) | $\sqrt{(0,07^2 + 0,07^2)} = 0,10$ | — |
| н967У | 395 045,88 | 1 331 791,03 |                                                         |                                   |   |
| н968У | 395 048,14 | 1 331 788,81 |                                                         |                                   |   |
| н969У | 395 052,39 | 1 331 793,18 |                                                         |                                   |   |
| н966У | 395 050,12 | 1 331 795,38 |                                                         |                                   |   |

**2. Сведения о частях границ образуемого земельного участка** \_\_\_\_\_ :ЗУ288 \_\_\_\_\_ :  
 обозначение земельного участка

| Обозначение части границ |       | Горизонтальное проложение (S), м | Описание прохождения части границ | Сведения о согласовании местоположения границ (согласовано/спорное) |
|--------------------------|-------|----------------------------------|-----------------------------------|---------------------------------------------------------------------|
| от т.                    | до т. |                                  |                                   |                                                                     |
| 1                        | 2     | 3                                | 4                                 | 5                                                                   |
| н966У                    | н967У | 6,07                             | —                                 | согласовано                                                         |
| н967У                    | н968У | 3,17                             |                                   |                                                                     |
| н968У                    | н969У | 6,10                             |                                   |                                                                     |
| н969У                    | н966У | 3,16                             |                                   |                                                                     |

**3. Сведения о характеристиках образуемого земельного участка** \_\_\_\_\_ :ЗУ288 \_\_\_\_\_ :  
 обозначение земельного участка

| № п/п | Наименование характеристики земельного участка                                                                                                              | Значение характеристики                                                     |
|-------|-------------------------------------------------------------------------------------------------------------------------------------------------------------|-----------------------------------------------------------------------------|
| 1     | 2                                                                                                                                                           | 3                                                                           |
| 1.    | Адрес земельного участка                                                                                                                                    | Российская Федерация, Белгородская область, Белгород г                      |
| 1.1.  | Сведения о местоположении земельного участка (при отсутствии адреса) в структурированном в соответствии с федеральной информационной адресной системой виде | —                                                                           |
| 1.2.  | Дополнительные сведения о местоположении земельного участка                                                                                                 | —                                                                           |
| 2.    | Категория земель                                                                                                                                            | Земли населенных пунктов                                                    |
| 3.    | Вид (виды) разрешенного использования                                                                                                                       | Для размещения объектов транспорта. Размещение гаражей для собственных нужд |
| 3.1.  | Дополнительные сведения об использовании земельного участка                                                                                                 | —                                                                           |

| 1                                                               | 2                                                                                                                                                                                                 | 3                                                           |
|-----------------------------------------------------------------|---------------------------------------------------------------------------------------------------------------------------------------------------------------------------------------------------|-------------------------------------------------------------|
| 4.                                                              | Реестровый номер границ территориальной зоны или в случае отсутствия такого реестрового номера ее индивидуальное обозначение (вид, тип, номер, индекс)                                            | —                                                           |
| 5.                                                              | Площадь земельного участка ± величина погрешности определения (вычисления) площади ( $P \pm \Delta P$ ), м <sup>2</sup>                                                                           | 19 ± 2,00                                                   |
| 6.                                                              | Формула, примененная для вычисления предельной погрешности определения площади земельного участка, с подставленными значениями и итоговые (вычисленные) значения                                  | $3,5 * 0,10 * \sqrt{(19,00)} = 2$                           |
| 7.                                                              | Предельный минимальный и максимальный размеры земельного участка ( $P_{\text{мин}}$ и $P_{\text{макс}}$ ), м <sup>2</sup>                                                                         | $P_{\text{мин}} = \text{—}$<br>$P_{\text{макс}} = \text{—}$ |
| 8.                                                              | Кадастровый или иной государственный учетный номер (инвентарный) объекта недвижимости, расположенного на образуемом земельном участке                                                             | —                                                           |
| 9.                                                              | Кадастровые номера исходных земельных участков                                                                                                                                                    | —                                                           |
| 9.1.                                                            | Кадастровый номер входящего в состав земельного участка, представляющего собой единое землепользование (номер контура многоконтурного земельного участка), преобразование которого осуществляется | —                                                           |
| 9.2.                                                            | Кадастровые номера земельных участков, исключаемых из состава измененного (исходного) земельного участка, представляющего собой единое землепользование                                           | —                                                           |
| 9.3.                                                            | Кадастровый или иной государственный учетный номер (инвентарный) объекта недвижимости, расположенного на измененном земельном участке                                                             | —                                                           |
| 10.                                                             | Условный номер земельного участка                                                                                                                                                                 | 288                                                         |
| 11.                                                             | Учетный номер проекта межевания территории                                                                                                                                                        | —                                                           |
| 12.                                                             | Дополнительные сведения об образовании земельного участка                                                                                                                                         | —                                                           |
| 13.                                                             | Сведения о земельных участках (землях общего пользования, территории общего пользования), посредством которых обеспечивается доступ                                                               | :ЗУ342                                                      |
| 14.                                                             | Иные сведения                                                                                                                                                                                     | —                                                           |
| <b>4. Пояснения к сведениям об образуемом земельном участке</b> |                                                                                                                                                                                                   | :ЗУ288<br>: обозначение земельного участка                  |

|    |   |
|----|---|
| 1. | — |
|----|---|

**1. Сведения о характерных точках границ образуемого земельного участка** \_\_\_\_\_ :ЗУ289 \_\_\_\_\_ :  
 обозначение земельного участка

Система координат \_\_\_\_\_ МСК-31 \_\_\_\_\_ Зона № \_\_\_\_\_ 1 \_\_\_\_\_

| Обозначение характерных точек границ | Координаты, м |              | Метод определения координат                             | Формулы, примененные для расчета средней квадратической погрешности определения координат характерных точек границ (Mt), с подставленными в такие формулы значениями и итоговые (вычисленные) значения Mt, м | Описание закрепления точки |
|--------------------------------------|---------------|--------------|---------------------------------------------------------|--------------------------------------------------------------------------------------------------------------------------------------------------------------------------------------------------------------|----------------------------|
|                                      | X             | Y            |                                                         |                                                                                                                                                                                                              |                            |
| 1                                    | 2             | 3            | 4                                                       | 5                                                                                                                                                                                                            | 6                          |
| н970У                                | 395 054,65    | 1 331 790,98 | Метод спутниковых геодезических измерений (определений) | $\sqrt{(0,07^2 + 0,07^2)} = 0,10$                                                                                                                                                                            | —                          |
| н969У                                | 395 052,39    | 1 331 793,18 |                                                         |                                                                                                                                                                                                              |                            |
| н968У                                | 395 048,14    | 1 331 788,81 |                                                         |                                                                                                                                                                                                              |                            |
| н971У                                | 395 050,38    | 1 331 786,59 |                                                         |                                                                                                                                                                                                              |                            |
| н970У                                | 395 054,65    | 1 331 790,98 |                                                         |                                                                                                                                                                                                              |                            |

**2. Сведения о частях границ образуемого земельного участка** \_\_\_\_\_ :ЗУ289 \_\_\_\_\_ :  
 обозначение земельного участка

| Обозначение части границ |       | Горизонтальное проложение (S), м | Описание прохождения части границ | Сведения о согласовании местоположения границ (согласовано/спорное) |
|--------------------------|-------|----------------------------------|-----------------------------------|---------------------------------------------------------------------|
| от т.                    | до т. |                                  |                                   |                                                                     |
| 1                        | 2     | 3                                | 4                                 | 5                                                                   |
| н970У                    | н969У | 3,15                             | —                                 | согласовано                                                         |
| н969У                    | н968У | 6,10                             |                                   |                                                                     |
| н968У                    | н971У | 3,15                             |                                   |                                                                     |
| н971У                    | н970У | 6,12                             |                                   |                                                                     |

**3. Сведения о характеристиках образуемого земельного участка** \_\_\_\_\_ :ЗУ289 \_\_\_\_\_ :  
 обозначение земельного участка

| № п/п | Наименование характеристики земельного участка | Значение характеристики |
|-------|------------------------------------------------|-------------------------|
| 1     | 2                                              | 3                       |
| 1     |                                                |                         |

| 1    | 2                                                                                                                                                                                                 | 3                                                                           |
|------|---------------------------------------------------------------------------------------------------------------------------------------------------------------------------------------------------|-----------------------------------------------------------------------------|
| 1.   | Адрес земельного участка                                                                                                                                                                          | Российская Федерация, Белгородская область, Белгород г                      |
| 1.1. | Сведения о местоположении земельного участка (при отсутствии адреса) в структурированном в соответствии с федеральной информационной адресной системой виде                                       | —                                                                           |
| 1.2. | Дополнительные сведения о местоположении земельного участка                                                                                                                                       | —                                                                           |
| 2.   | Категория земель                                                                                                                                                                                  | Земли населенных пунктов                                                    |
| 3.   | Вид (виды) разрешенного использования                                                                                                                                                             | Для размещения объектов транспорта. Размещение гаражей для собственных нужд |
| 3.1. | Дополнительные сведения об использовании земельного участка                                                                                                                                       | —                                                                           |
| 4.   | Реестровый номер границ территориальной зоны или в случае отсутствия такого реестрового номера ее индивидуальное обозначение (вид, тип, номер, индекс)                                            | —                                                                           |
| 5.   | Площадь земельного участка $\pm$ величина погрешности определения (вычисления) площади ( $P \pm \Delta P$ ), м <sup>2</sup>                                                                       | $19 \pm 2,00$                                                               |
| 6.   | Формула, примененная для вычисления предельной погрешности определения площади земельного участка, с подставленными значениями и итоговые (вычисленные) значения                                  | $3,5*0,10*\sqrt{(19,00)} = 2$                                               |
| 7.   | Предельный минимальный и максимальный размеры земельного участка ( $P_{\text{мин}}$ и $P_{\text{макс}}$ ), м <sup>2</sup>                                                                         | $P_{\text{мин}} = \text{—}$<br>$P_{\text{макс}} = \text{—}$                 |
| 8.   | Кадастровый или иной государственный учетный номер (инвентарный) объекта недвижимости, расположенного на образуемом земельном участке                                                             | —                                                                           |
| 9.   | Кадастровые номера исходных земельных участков                                                                                                                                                    | —                                                                           |
| 9.1. | Кадастровый номер входящего в состав земельного участка, представляющего собой единое землепользование (номер контура многоконтурного земельного участка), преобразование которого осуществляется | —                                                                           |
| 9.2. | Кадастровые номера земельных участков, исключаемых из состава измененного (исходного) земельного участка, представляющего собой единое землепользование                                           | —                                                                           |
| 9.3. | Кадастровый или иной государственный учетный номер (инвентарный) объекта недвижимости, расположенного на измененном земельном участке                                                             | —                                                                           |

| 1   | 2                                                                                                                                   | 3      |
|-----|-------------------------------------------------------------------------------------------------------------------------------------|--------|
| 10. | Условный номер земельного участка                                                                                                   | 289    |
| 11. | Учетный номер проекта межевания территории                                                                                          | —      |
| 12. | Дополнительные сведения об образовании земельного участка                                                                           | —      |
| 13. | Сведения о земельных участках (землях общего пользования, территории общего пользования), посредством которых обеспечивается доступ | :ЗУ342 |
| 14. | Иные сведения                                                                                                                       | —      |

**4. Пояснения к сведениям об образуемом земельном участке** \_\_\_\_\_ :ЗУ289 :  
 обозначение земельного участка

1. \_\_\_\_\_

**1. Сведения о характерных точках границ образуемого земельного участка** \_\_\_\_\_ :ЗУ290 :  
 обозначение земельного участка

Система координат \_\_\_\_\_ МСК-31 \_\_\_\_\_ Зона № \_\_\_\_\_ 1 \_\_\_\_\_

| Обозначение характерных точек границ | Координаты, м |              | Метод определения координат                             | Формулы, примененные для расчета средней квадратической погрешности определения координат характерных точек границ (Mt), с подставленными в такие формулы значениями и итоговые (вычисленные) значения Mt, м | Описание закрепления точки |
|--------------------------------------|---------------|--------------|---------------------------------------------------------|--------------------------------------------------------------------------------------------------------------------------------------------------------------------------------------------------------------|----------------------------|
|                                      | X             | Y            |                                                         |                                                                                                                                                                                                              |                            |
| 1                                    | 2             | 3            | 4                                                       | 5                                                                                                                                                                                                            | 6                          |
| 972                                  | 395 056,93    | 1 331 788,71 | Метод спутниковых геодезических измерений (определений) | $\sqrt{(0,07^2 + 0,07^2)} = 0,10$                                                                                                                                                                            | —                          |
| н970У                                | 395 054,65    | 1 331 790,98 |                                                         |                                                                                                                                                                                                              |                            |
| н971У                                | 395 050,38    | 1 331 786,59 |                                                         |                                                                                                                                                                                                              |                            |
| н973У                                | 395 050,29    | 1 331 786,50 |                                                         |                                                                                                                                                                                                              |                            |
| 974                                  | 395 052,57    | 1 331 784,23 |                                                         |                                                                                                                                                                                                              |                            |
| 972                                  | 395 056,93    | 1 331 788,71 |                                                         |                                                                                                                                                                                                              |                            |

**2. Сведения о частях границ образуемого земельного участка** \_\_\_\_\_ :ЗУ290 \_\_\_\_\_ :  
 обозначение земельного участка

| Обозначение части границ |       | Горизонтальное проложение (S), м | Описание прохождения части границ | Сведения о согласовании местоположения границ (согласовано/спорное) |
|--------------------------|-------|----------------------------------|-----------------------------------|---------------------------------------------------------------------|
| от т.                    | до т. |                                  |                                   |                                                                     |
| 1                        | 2     | 3                                | 4                                 | 5                                                                   |
| 972                      | н970У | 3,22                             | —                                 | согласовано                                                         |
| н970У                    | н971У | 6,12                             |                                   |                                                                     |
| н971У                    | н973У | 0,13                             |                                   |                                                                     |
| н973У                    | 974   | 3,22                             |                                   |                                                                     |
| 974                      | 972   | 6,25                             |                                   |                                                                     |

**3. Сведения о характеристиках образуемого земельного участка** \_\_\_\_\_ :ЗУ290 \_\_\_\_\_ :  
 обозначение земельного участка

| № п/п | Наименование характеристики земельного участка                                                                                                                   | Значение характеристики                                                     |
|-------|------------------------------------------------------------------------------------------------------------------------------------------------------------------|-----------------------------------------------------------------------------|
| 1     | 2                                                                                                                                                                | 3                                                                           |
| 1.    | Адрес земельного участка                                                                                                                                         | Российская Федерация, Белгородская область, Белгород г                      |
| 1.1.  | Сведения о местоположении земельного участка (при отсутствии адреса) в структурированном в соответствии с федеральной информационной адресной системой виде      | —                                                                           |
| 1.2.  | Дополнительные сведения о местоположении земельного участка                                                                                                      | —                                                                           |
| 2.    | Категория земель                                                                                                                                                 | Земли населенных пунктов                                                    |
| 3.    | Вид (виды) разрешенного использования                                                                                                                            | Для размещения объектов транспорта. Размещение гаражей для собственных нужд |
| 3.1.  | Дополнительные сведения об использовании земельного участка                                                                                                      | —                                                                           |
| 4.    | Реестровый номер границ территориальной зоны или в случае отсутствия такого реестрового номера ее индивидуальное обозначение (вид, тип, номер, индекс)           | —                                                                           |
| 5.    | Площадь земельного участка ± величина погрешности определения (вычисления) площади ( $P \pm \Delta P$ ), м <sup>2</sup>                                          | 20 ± 2,00                                                                   |
| 6.    | Формула, примененная для вычисления предельной погрешности определения площади земельного участка, с подставленными значениями и итоговые (вычисленные) значения | $3,5 * 0,10 * \sqrt{(20,00)} = 2$                                           |
| 7.    | Предельный минимальный и максимальный размеры земельного участка (Рмин) и (Рмакс), м <sup>2</sup>                                                                | Рмин = —<br>Рмакс = —                                                       |

| 1    | 2                                                                                                                                                                                                 | 3      |
|------|---------------------------------------------------------------------------------------------------------------------------------------------------------------------------------------------------|--------|
| 8.   | Кадастровый или иной государственный учетный номер (инвентарный) объекта недвижимости, расположенного на образуемом земельном участке                                                             | —      |
| 9.   | Кадастровые номера исходных земельных участков                                                                                                                                                    | —      |
| 9.1. | Кадастровый номер входящего в состав земельного участка, представляющего собой единое землепользование (номер контура многоконтурного земельного участка), преобразование которого осуществляется | —      |
| 9.2. | Кадастровые номера земельных участков, исключаемых из состава измененного (исходного) земельного участка, представляющего собой единое землепользование                                           | —      |
| 9.3. | Кадастровый или иной государственный учетный номер (инвентарный) объекта недвижимости, расположенного на измененном земельном участке                                                             | —      |
| 10.  | Условный номер земельного участка                                                                                                                                                                 | 290    |
| 11.  | Учетный номер проекта межевания территории                                                                                                                                                        | —      |
| 12.  | Дополнительные сведения об образовании земельного участка                                                                                                                                         | —      |
| 13.  | Сведения о земельных участках (землях общего пользования, территории общего пользования), посредством которых обеспечивается доступ                                                               | :ЗУ342 |
| 14.  | Иные сведения                                                                                                                                                                                     | —      |

**4. Пояснения к сведениям об образуемом земельном участке** :ЗУ290 :  
 обозначение земельного участка

1. —

**1. Сведения о характерных точках границ образуемого земельного участка** :ЗУ291 :  
 обозначение земельного участка

Система координат МСК-31 Зона № 1

| Обозначение характерных точек границ | Координаты, м |   | Метод определения координат | Формулы, примененные для расчета средней квадратической погрешности определения координат характерных точек границ (Mt), с подставленными в такие формулы значениями и итоговые (вычисленные) значения Mt, м | Описание закрепления точки |
|--------------------------------------|---------------|---|-----------------------------|--------------------------------------------------------------------------------------------------------------------------------------------------------------------------------------------------------------|----------------------------|
|                                      | X             | Y |                             |                                                                                                                                                                                                              |                            |
|                                      |               |   |                             |                                                                                                                                                                                                              |                            |

| 1     | 2          | 3            | 4                                                       | 5                                 | 6 |
|-------|------------|--------------|---------------------------------------------------------|-----------------------------------|---|
| н601У | 395 063,90 | 1 331 781,98 | Метод спутниковых геодезических измерений (определений) | $\sqrt{(0,07^2 + 0,07^2)} = 0,10$ | — |
| н604У | 395 059,59 | 1 331 777,52 |                                                         |                                   |   |
| н975У | 395 061,81 | 1 331 775,37 |                                                         |                                   |   |
| н976У | 395 066,13 | 1 331 779,80 |                                                         |                                   |   |
| н601У | 395 063,90 | 1 331 781,98 |                                                         |                                   |   |

**2. Сведения о частях границ образуемого земельного участка** \_\_\_\_\_ :ЗУ291 \_\_\_\_\_ :  
 обозначение земельного участка

| Обозначение части границ |       | Горизонтальное проложение (S), м | Описание прохождения части границ | Сведения о согласовании местоположения границ (согласовано/спорное) |
|--------------------------|-------|----------------------------------|-----------------------------------|---------------------------------------------------------------------|
| от т.                    | до т. |                                  |                                   |                                                                     |
| 1                        | 2     | 3                                | 4                                 | 5                                                                   |
| н601У                    | н604У | 6,20                             | —                                 | согласовано                                                         |
| н604У                    | н975У | 3,09                             |                                   |                                                                     |
| н975У                    | н976У | 6,19                             |                                   |                                                                     |
| н976У                    | н601У | 3,12                             |                                   |                                                                     |

**3. Сведения о характеристиках образуемого земельного участка** \_\_\_\_\_ :ЗУ291 \_\_\_\_\_ :  
 обозначение земельного участка

| № п/п | Наименование характеристики земельного участка                                                                                                              | Значение характеристики                                                     |
|-------|-------------------------------------------------------------------------------------------------------------------------------------------------------------|-----------------------------------------------------------------------------|
| 1     | 2                                                                                                                                                           | 3                                                                           |
| 1.    | Адрес земельного участка                                                                                                                                    | Российская Федерация, Белгородская область, Белгород г                      |
| 1.1.  | Сведения о местоположении земельного участка (при отсутствии адреса) в структурированном в соответствии с федеральной информационной адресной системой виде | —                                                                           |
| 1.2.  | Дополнительные сведения о местоположении земельного участка                                                                                                 | —                                                                           |
| 2.    | Категория земель                                                                                                                                            | Земли населенных пунктов                                                    |
| 3.    | Вид (виды) разрешенного использования                                                                                                                       | Для размещения объектов транспорта. Размещение гаражей для собственных нужд |
| 3.1.  | Дополнительные сведения об использовании земельного участка                                                                                                 | —                                                                           |



| 1                                                               | 2                                                                                                                                                                                                 | 3                                                           |
|-----------------------------------------------------------------|---------------------------------------------------------------------------------------------------------------------------------------------------------------------------------------------------|-------------------------------------------------------------|
| 4.                                                              | Реестровый номер границ территориальной зоны или в случае отсутствия такого реестрового номера ее индивидуальное обозначение (вид, тип, номер, индекс)                                            | —                                                           |
| 5.                                                              | Площадь земельного участка ± величина погрешности определения (вычисления) площади ( $P \pm \Delta P$ ), м <sup>2</sup>                                                                           | 19 ± 2,00                                                   |
| 6.                                                              | Формула, примененная для вычисления предельной погрешности определения площади земельного участка, с подставленными значениями и итоговые (вычисленные) значения                                  | $3,5*0,10*\sqrt{(19,00)} = 2$                               |
| 7.                                                              | Предельный минимальный и максимальный размеры земельного участка ( $P_{\text{мин}}$ и $P_{\text{макс}}$ ), м <sup>2</sup>                                                                         | $P_{\text{мин}} = \text{—}$<br>$P_{\text{макс}} = \text{—}$ |
| 8.                                                              | Кадастровый или иной государственный учетный номер (инвентарный) объекта недвижимости, расположенного на образуемом земельном участке                                                             | —                                                           |
| 9.                                                              | Кадастровые номера исходных земельных участков                                                                                                                                                    | —                                                           |
| 9.1.                                                            | Кадастровый номер входящего в состав земельного участка, представляющего собой единое землепользование (номер контура многоконтурного земельного участка), преобразование которого осуществляется | —                                                           |
| 9.2.                                                            | Кадастровые номера земельных участков, исключаемых из состава измененного (исходного) земельного участка, представляющего собой единое землепользование                                           | —                                                           |
| 9.3.                                                            | Кадастровый или иной государственный учетный номер (инвентарный) объекта недвижимости, расположенного на измененном земельном участке                                                             | —                                                           |
| 10.                                                             | Условный номер земельного участка                                                                                                                                                                 | 291                                                         |
| 11.                                                             | Учетный номер проекта межевания территории                                                                                                                                                        | —                                                           |
| 12.                                                             | Дополнительные сведения об образовании земельного участка                                                                                                                                         | —                                                           |
| 13.                                                             | Сведения о земельных участках (землях общего пользования, территории общего пользования), посредством которых обеспечивается доступ                                                               | :ЗУ342                                                      |
| 14.                                                             | Иные сведения                                                                                                                                                                                     | —                                                           |
| <b>4. Пояснения к сведениям об образуемом земельном участке</b> |                                                                                                                                                                                                   | :ЗУ291 :<br>обозначение земельного участка                  |

1. \_\_\_\_\_

**1. Сведения о характерных точках границ образуемого земельного участка** \_\_\_\_\_ :ЗУ292 :  
 обозначение земельного участка

Система координат \_\_\_\_\_ МСК-31 \_\_\_\_\_ Зона № \_\_\_\_\_ 1 \_\_\_\_\_

| Обозначение характерных точек границ | Координаты, м |              | Метод определения координат                             | Формулы, примененные для расчета средней квадратической погрешности определения координат характерных точек границ (Mt), с подставленными в такие формулы значениями и итоговые (вычисленные) значения Mt, м | Описание закрепления точки |
|--------------------------------------|---------------|--------------|---------------------------------------------------------|--------------------------------------------------------------------------------------------------------------------------------------------------------------------------------------------------------------|----------------------------|
|                                      | X             | Y            |                                                         |                                                                                                                                                                                                              |                            |
| 1                                    | 2             | 3            | 4                                                       | 5                                                                                                                                                                                                            | 6                          |
| н976У                                | 395 066,13    | 1 331 779,80 | Метод спутниковых геодезических измерений (определений) | $\sqrt{(0,07^2 + 0,07^2)} = 0,10$                                                                                                                                                                            | —                          |
| н975У                                | 395 061,81    | 1 331 775,37 |                                                         |                                                                                                                                                                                                              |                            |
| н977У                                | 395 064,13    | 1 331 773,13 |                                                         |                                                                                                                                                                                                              |                            |
| н978У                                | 395 068,45    | 1 331 777,53 |                                                         |                                                                                                                                                                                                              |                            |
| н976У                                | 395 066,13    | 1 331 779,80 |                                                         |                                                                                                                                                                                                              |                            |

**2. Сведения о частях границ образуемого земельного участка** \_\_\_\_\_ :ЗУ292 :  
 обозначение земельного участка

| Обозначение части границ |       | Горизонтальное проложение (S), м | Описание прохождения части границ | Сведения о согласовании местоположения границ (согласовано/спорное) |
|--------------------------|-------|----------------------------------|-----------------------------------|---------------------------------------------------------------------|
| от т.                    | до т. |                                  |                                   |                                                                     |
| 1                        | 2     | 3                                | 4                                 | 5                                                                   |
| н976У                    | н975У | 6,19                             | —                                 | согласовано                                                         |
| н975У                    | н977У | 3,22                             |                                   |                                                                     |
| н977У                    | н978У | 6,17                             |                                   |                                                                     |
| н978У                    | н976У | 3,25                             |                                   |                                                                     |

**3. Сведения о характеристиках образуемого земельного участка** \_\_\_\_\_ :ЗУ292 :  
 обозначение земельного участка

| № п/п | Наименование характеристики земельного участка | Значение характеристики |
|-------|------------------------------------------------|-------------------------|
| 1     | 2                                              | 3                       |
|       |                                                |                         |

| 1    | 2                                                                                                                                                                                                 | 3                                                                           |
|------|---------------------------------------------------------------------------------------------------------------------------------------------------------------------------------------------------|-----------------------------------------------------------------------------|
| 1.   | Адрес земельного участка                                                                                                                                                                          | Российская Федерация, Белгородская область, Белгород г                      |
| 1.1. | Сведения о местоположении земельного участка (при отсутствии адреса) в структурированном в соответствии с федеральной информационной адресной системой виде                                       | —                                                                           |
| 1.2. | Дополнительные сведения о местоположении земельного участка                                                                                                                                       | —                                                                           |
| 2.   | Категория земель                                                                                                                                                                                  | Земли населенных пунктов                                                    |
| 3.   | Вид (виды) разрешенного использования                                                                                                                                                             | Для размещения объектов транспорта. Размещение гаражей для собственных нужд |
| 3.1. | Дополнительные сведения об использовании земельного участка                                                                                                                                       | —                                                                           |
| 4.   | Реестровый номер границ территориальной зоны или в случае отсутствия такого реестрового номера ее индивидуальное обозначение (вид, тип, номер, индекс)                                            | —                                                                           |
| 5.   | Площадь земельного участка $\pm$ величина погрешности определения (вычисления) площади ( $P \pm \Delta P$ ), м <sup>2</sup>                                                                       | $20 \pm 2,00$                                                               |
| 6.   | Формула, примененная для вычисления предельной погрешности определения площади земельного участка, с подставленными значениями и итоговые (вычисленные) значения                                  | $3,5 * 0,10 * \sqrt{(20,00)} = 2$                                           |
| 7.   | Предельный минимальный и максимальный размеры земельного участка ( $P_{\text{мин}}$ и $P_{\text{макс}}$ ), м <sup>2</sup>                                                                         | $P_{\text{мин}} = \text{—}$<br>$P_{\text{макс}} = \text{—}$                 |
| 8.   | Кадастровый или иной государственный учетный номер (инвентарный) объекта недвижимости, расположенного на образуемом земельном участке                                                             | —                                                                           |
| 9.   | Кадастровые номера исходных земельных участков                                                                                                                                                    | —                                                                           |
| 9.1. | Кадастровый номер входящего в состав земельного участка, представляющего собой единое землепользование (номер контура многоконтурного земельного участка), преобразование которого осуществляется | —                                                                           |
| 9.2. | Кадастровые номера земельных участков, исключаемых из состава измененного (исходного) земельного участка, представляющего собой единое землепользование                                           | —                                                                           |
| 9.3. | Кадастровый или иной государственный учетный номер (инвентарный) объекта недвижимости, расположенного на измененном земельном участке                                                             | —                                                                           |

| 1   | 2                                                                                                                                   | 3      |
|-----|-------------------------------------------------------------------------------------------------------------------------------------|--------|
| 10. | Условный номер земельного участка                                                                                                   | 292    |
| 11. | Учетный номер проекта межевания территории                                                                                          | —      |
| 12. | Дополнительные сведения об образовании земельного участка                                                                           | —      |
| 13. | Сведения о земельных участках (землях общего пользования, территории общего пользования), посредством которых обеспечивается доступ | :ЗУ342 |
| 14. | Иные сведения                                                                                                                       | —      |

**4. Пояснения к сведениям об образуемом земельном участке** \_\_\_\_\_ :ЗУ292 :  
 обозначение земельного участка

1. \_\_\_\_\_

**1. Сведения о характерных точках границ образуемого земельного участка** \_\_\_\_\_ :ЗУ293 :  
 обозначение земельного участка

Система координат \_\_\_\_\_ МСК-31 \_\_\_\_\_ Зона № \_\_\_\_\_ 1 \_\_\_\_\_

| Обозначение характерных точек границ | Координаты, м |              | Метод определения координат                             | Формулы, примененные для расчета средней квадратической погрешности определения координат характерных точек границ (Mt), с подставленными в такие формулы значениями и итоговые (вычисленные) значения Mt, м | Описание закрепления точки |
|--------------------------------------|---------------|--------------|---------------------------------------------------------|--------------------------------------------------------------------------------------------------------------------------------------------------------------------------------------------------------------|----------------------------|
|                                      | X             | Y            |                                                         |                                                                                                                                                                                                              |                            |
| 1                                    | 2             | 3            | 4                                                       | 5                                                                                                                                                                                                            | 6                          |
| н979У                                | 395 070,67    | 1 331 775,38 | Метод спутниковых геодезических измерений (определений) | $\sqrt{(0,07^2 + 0,07^2)} = 0,10$                                                                                                                                                                            | —                          |
| н978У                                | 395 068,45    | 1 331 777,53 |                                                         |                                                                                                                                                                                                              |                            |
| н977У                                | 395 064,13    | 1 331 773,13 |                                                         |                                                                                                                                                                                                              |                            |
| н980У                                | 395 066,37    | 1 331 770,96 |                                                         |                                                                                                                                                                                                              |                            |
| н979У                                | 395 070,67    | 1 331 775,38 |                                                         |                                                                                                                                                                                                              |                            |

**2. Сведения о частях границ образуемого земельного участка** \_\_\_\_\_ :  
 :ЗУ293  
 обозначение земельного участка

| Обозначение части границ |       | Горизонтальное проложение (S), м | Описание прохождения части границ | Сведения о согласовании местоположения границ (согласовано/спорное) |
|--------------------------|-------|----------------------------------|-----------------------------------|---------------------------------------------------------------------|
| от т.                    | до т. |                                  |                                   |                                                                     |
| 1                        | 2     | 3                                | 4                                 | 5                                                                   |
| н979У                    | н978У | 3,09                             | —                                 | согласовано                                                         |
| н978У                    | н977У | 6,17                             |                                   |                                                                     |
| н977У                    | н980У | 3,12                             |                                   |                                                                     |
| н980У                    | н979У | 6,17                             |                                   |                                                                     |

**3. Сведения о характеристиках образуемого земельного участка** \_\_\_\_\_ :  
 :ЗУ293  
 обозначение земельного участка

| № п/п | Наименование характеристики земельного участка                                                                                                                   | Значение характеристики                                                     |
|-------|------------------------------------------------------------------------------------------------------------------------------------------------------------------|-----------------------------------------------------------------------------|
| 1     | 2                                                                                                                                                                | 3                                                                           |
| 1.    | Адрес земельного участка                                                                                                                                         | Российская Федерация, Белгородская область, Белгород г                      |
| 1.1.  | Сведения о местоположении земельного участка (при отсутствии адреса) в структурированном в соответствии с федеральной информационной адресной системой виде      | —                                                                           |
| 1.2.  | Дополнительные сведения о местоположении земельного участка                                                                                                      | —                                                                           |
| 2.    | Категория земель                                                                                                                                                 | Земли населенных пунктов                                                    |
| 3.    | Вид (виды) разрешенного использования                                                                                                                            | Для размещения объектов транспорта. Размещение гаражей для собственных нужд |
| 3.1.  | Дополнительные сведения об использовании земельного участка                                                                                                      | —                                                                           |
| 4.    | Реестровый номер границ территориальной зоны или в случае отсутствия такого реестрового номера ее индивидуальное обозначение (вид, тип, номер, индекс)           | —                                                                           |
| 5.    | Площадь земельного участка ± величина погрешности определения (вычисления) площади ( $P \pm \Delta P$ ), м <sup>2</sup>                                          | 19 ± 2,00                                                                   |
| 6.    | Формула, примененная для вычисления предельной погрешности определения площади земельного участка, с подставленными значениями и итоговые (вычисленные) значения | $3,5*0,10*\sqrt{(19,00)} = 2$                                               |
| 7.    | Предельный минимальный и максимальный размеры земельного участка (Рмин) и (Рмакс), м <sup>2</sup>                                                                | Рмин = —<br>Рмакс = —                                                       |

| 1    | 2                                                                                                                                                                                                 | 3      |
|------|---------------------------------------------------------------------------------------------------------------------------------------------------------------------------------------------------|--------|
| 8.   | Кадастровый или иной государственный учетный номер (инвентарный) объекта недвижимости, расположенного на образуемом земельном участке                                                             | —      |
| 9.   | Кадастровые номера исходных земельных участков                                                                                                                                                    | —      |
| 9.1. | Кадастровый номер входящего в состав земельного участка, представляющего собой единое землепользование (номер контура многоконтурного земельного участка), преобразование которого осуществляется | —      |
| 9.2. | Кадастровые номера земельных участков, исключаемых из состава измененного (исходного) земельного участка, представляющего собой единое землепользование                                           | —      |
| 9.3. | Кадастровый или иной государственный учетный номер (инвентарный) объекта недвижимости, расположенного на измененном земельном участке                                                             | —      |
| 10.  | Условный номер земельного участка                                                                                                                                                                 | 293    |
| 11.  | Учетный номер проекта межевания территории                                                                                                                                                        | —      |
| 12.  | Дополнительные сведения об образовании земельного участка                                                                                                                                         | —      |
| 13.  | Сведения о земельных участках (землях общего пользования, территории общего пользования), посредством которых обеспечивается доступ                                                               | :ЗУ342 |
| 14.  | Иные сведения                                                                                                                                                                                     | —      |

**4. Пояснения к сведениям об образуемом земельном участке** :ЗУ293 :  
 обозначение земельного участка

1. —

**1. Сведения о характерных точках границ образуемого земельного участка** :ЗУ294 :  
 обозначение земельного участка

Система координат МСК-31 Зона № 1

| Обозначение характерных точек границ | Координаты, м |   | Метод определения координат | Формулы, примененные для расчета средней квадратической погрешности определения координат характерных точек границ (Mt), с подставленными в такие формулы значениями и итоговые (вычисленные) значения Mt, м | Описание закрепления точки |
|--------------------------------------|---------------|---|-----------------------------|--------------------------------------------------------------------------------------------------------------------------------------------------------------------------------------------------------------|----------------------------|
|                                      | X             | Y |                             |                                                                                                                                                                                                              |                            |
|                                      |               |   |                             |                                                                                                                                                                                                              |                            |

| 1     | 2          | 3            | 4                                                       | 5                                 | 6 |
|-------|------------|--------------|---------------------------------------------------------|-----------------------------------|---|
| н979У | 395 070,67 | 1 331 775,38 | Метод спутниковых геодезических измерений (определений) | $\sqrt{(0,07^2 + 0,07^2)} = 0,10$ | — |
| н980У | 395 066,37 | 1 331 770,96 |                                                         |                                   |   |
| н981У | 395 066,50 | 1 331 770,84 |                                                         |                                   |   |
| н982У | 395 068,66 | 1 331 768,70 |                                                         |                                   |   |
| н983У | 395 072,99 | 1 331 773,12 |                                                         |                                   |   |
| н979У | 395 070,67 | 1 331 775,38 |                                                         |                                   |   |

**2. Сведения о частях границ образуемого земельного участка** \_\_\_\_\_:ЗУ294 \_\_\_\_\_ :  
 обозначение земельного участка

| Обозначение части границ |       | Горизонтальное проложение (S), м | Описание прохождения части границ | Сведения о согласовании местоположения границ (согласовано/спорное) |
|--------------------------|-------|----------------------------------|-----------------------------------|---------------------------------------------------------------------|
| от т.                    | до т. |                                  |                                   |                                                                     |
| 1                        | 2     | 3                                | 4                                 | 5                                                                   |
| н979У                    | н980У | 6,17                             | —                                 | согласовано                                                         |
| н980У                    | н981У | 0,18                             |                                   |                                                                     |
| н981У                    | н982У | 3,04                             |                                   |                                                                     |
| н982У                    | н983У | 6,19                             |                                   |                                                                     |
| н983У                    | н979У | 3,24                             |                                   |                                                                     |

**3. Сведения о характеристиках образуемого земельного участка** \_\_\_\_\_:ЗУ294 \_\_\_\_\_ :  
 обозначение земельного участка

| № п/п | Наименование характеристики земельного участка                                                                                                              | Значение характеристики                                                     |
|-------|-------------------------------------------------------------------------------------------------------------------------------------------------------------|-----------------------------------------------------------------------------|
| 1     | 2                                                                                                                                                           | 3                                                                           |
| 1.    | Адрес земельного участка                                                                                                                                    | Российская Федерация, Белгородская область, Белгород г                      |
| 1.1.  | Сведения о местоположении земельного участка (при отсутствии адреса) в структурированном в соответствии с федеральной информационной адресной системой виде | —                                                                           |
| 1.2.  | Дополнительные сведения о местоположении земельного участка                                                                                                 | —                                                                           |
| 2.    | Категория земель                                                                                                                                            | Земли населенных пунктов                                                    |
| 3.    | Вид (виды) разрешенного использования                                                                                                                       | Для размещения объектов транспорта. Размещение гаражей для собственных нужд |

| 1    | 2                                                                                                                                                                                                 | 3                                                           |
|------|---------------------------------------------------------------------------------------------------------------------------------------------------------------------------------------------------|-------------------------------------------------------------|
| 3.1. | Дополнительные сведения об использовании земельного участка                                                                                                                                       | —                                                           |
| 4.   | Реестровый номер границ территориальной зоны или в случае отсутствия такого реестрового номера ее индивидуальное обозначение (вид, тип, номер, индекс)                                            | —                                                           |
| 5.   | Площадь земельного участка $\pm$ величина погрешности определения (вычисления) площади ( $P \pm \Delta P$ ), м <sup>2</sup>                                                                       | $20 \pm 2,00$                                               |
| 6.   | Формула, примененная для вычисления предельной погрешности определения площади земельного участка, с подставленными значениями и итоговые (вычисленные) значения                                  | $3,5*0,10*\sqrt{(20,00)} = 2$                               |
| 7.   | Предельный минимальный и максимальный размеры земельного участка ( $P_{\text{мин}}$ и $P_{\text{макс}}$ ), м <sup>2</sup>                                                                         | $P_{\text{мин}} = \text{—}$<br>$P_{\text{макс}} = \text{—}$ |
| 8.   | Кадастровый или иной государственный учетный номер (инвентарный) объекта недвижимости, расположенного на образуемом земельном участке                                                             | —                                                           |
| 9.   | Кадастровые номера исходных земельных участков                                                                                                                                                    | —                                                           |
| 9.1. | Кадастровый номер входящего в состав земельного участка, представляющего собой единое землепользование (номер контура многоконтурного земельного участка), преобразование которого осуществляется | —                                                           |
| 9.2. | Кадастровые номера земельных участков, исключаемых из состава измененного (исходного) земельного участка, представляющего собой единое землепользование                                           | —                                                           |
| 9.3. | Кадастровый или иной государственный учетный номер (инвентарный) объекта недвижимости, расположенного на измененном земельном участке                                                             | —                                                           |
| 10.  | Условный номер земельного участка                                                                                                                                                                 | 294                                                         |
| 11.  | Учетный номер проекта межевания территории                                                                                                                                                        | —                                                           |
| 12.  | Дополнительные сведения об образовании земельного участка                                                                                                                                         | —                                                           |
| 13.  | Сведения о земельных участках (землях общего пользования, территории общего пользования), посредством которых обеспечивается доступ                                                               | :ЗУ342                                                      |
| 14.  | Иные сведения                                                                                                                                                                                     | —                                                           |



**4. Пояснения к сведениям об образуемом земельном участке** \_\_\_\_\_ :  
 :ЗУ294  
 обозначение земельного участка

1. \_\_\_\_\_

**1. Сведения о характерных точках границ образуемого земельного участка** \_\_\_\_\_ :  
 :ЗУ295  
 обозначение земельного участка

Система координат \_\_\_\_\_ МСК-31 \_\_\_\_\_ Зона № \_\_\_\_\_ 1

| Обозначение характерных точек границ | Координаты, м |              | Метод определения координат                             | Формулы, примененные для расчета средней квадратической погрешности определения координат характерных точек границ (Mt), с подставленными в такие формулы значениями и итоговые (вычисленные) значения Mt, м | Описание закрепления точки |
|--------------------------------------|---------------|--------------|---------------------------------------------------------|--------------------------------------------------------------------------------------------------------------------------------------------------------------------------------------------------------------|----------------------------|
|                                      | X             | Y            |                                                         |                                                                                                                                                                                                              |                            |
| 1                                    | 2             | 3            | 4                                                       | 5                                                                                                                                                                                                            | 6                          |
| н983У                                | 395 072,99    | 1 331 773,12 | Метод спутниковых геодезических измерений (определений) | $\sqrt{(0,07^2 + 0,07^2)} = 0,10$                                                                                                                                                                            | —                          |
| н982У                                | 395 068,66    | 1 331 768,70 |                                                         |                                                                                                                                                                                                              |                            |
| н984У                                | 395 070,89    | 1 331 766,47 |                                                         |                                                                                                                                                                                                              |                            |
| н985У                                | 395 075,27    | 1 331 770,90 |                                                         |                                                                                                                                                                                                              |                            |
| н983У                                | 395 072,99    | 1 331 773,12 |                                                         |                                                                                                                                                                                                              |                            |

**2. Сведения о частях границ образуемого земельного участка** \_\_\_\_\_ :  
 :ЗУ295  
 обозначение земельного участка

| Обозначение части границ |       | Горизонтальное проложение (S), м | Описание прохождения части границ | Сведения о согласовании местоположения границ (согласовано/спорное) |
|--------------------------|-------|----------------------------------|-----------------------------------|---------------------------------------------------------------------|
| от т.                    | до т. |                                  |                                   |                                                                     |
| 1                        | 2     | 3                                | 4                                 | 5                                                                   |
| н983У                    | н982У | 6,19                             | —                                 | согласовано                                                         |
| н982У                    | н984У | 3,15                             |                                   |                                                                     |
| н984У                    | н985У | 6,23                             |                                   |                                                                     |
| н985У                    | н983У | 3,18                             |                                   |                                                                     |

**3. Сведения о характеристиках образуемого земельного участка** \_\_\_\_\_ :  
 :ЗУ295  
 обозначение земельного участка

| № п/п | Наименование характеристики земельного участка | Значение характеристики |
|-------|------------------------------------------------|-------------------------|
|-------|------------------------------------------------|-------------------------|

| 1    | 2                                                                                                                                                                                                 | 3                                                                           |
|------|---------------------------------------------------------------------------------------------------------------------------------------------------------------------------------------------------|-----------------------------------------------------------------------------|
| 1.   | Адрес земельного участка                                                                                                                                                                          | Российская Федерация, Белгородская область, Белгород г                      |
| 1.1. | Сведения о местоположении земельного участка (при отсутствии адреса) в структурированном в соответствии с федеральной информационной адресной системой виде                                       | —                                                                           |
| 1.2. | Дополнительные сведения о местоположении земельного участка                                                                                                                                       | —                                                                           |
| 2.   | Категория земель                                                                                                                                                                                  | Земли населенных пунктов                                                    |
| 3.   | Вид (виды) разрешенного использования                                                                                                                                                             | Для размещения объектов транспорта. Размещение гаражей для собственных нужд |
| 3.1. | Дополнительные сведения об использовании земельного участка                                                                                                                                       | —                                                                           |
| 4.   | Реестровый номер границ территориальной зоны или в случае отсутствия такого реестрового номера ее индивидуальное обозначение (вид, тип, номер, индекс)                                            | —                                                                           |
| 5.   | Площадь земельного участка $\pm$ величина погрешности определения (вычисления) площади ( $P \pm \Delta P$ ), м <sup>2</sup>                                                                       | $20 \pm 2,00$                                                               |
| 6.   | Формула, примененная для вычисления предельной погрешности определения площади земельного участка, с подставленными значениями и итоговые (вычисленные) значения                                  | $3,5 * 0,10 * \sqrt{(20,00)} = 2$                                           |
| 7.   | Предельный минимальный и максимальный размеры земельного участка ( $P_{\text{мин}}$ и $P_{\text{макс}}$ ), м <sup>2</sup>                                                                         | $P_{\text{мин}} = \text{—}$<br>$P_{\text{макс}} = \text{—}$                 |
| 8.   | Кадастровый или иной государственный учетный номер (инвентарный) объекта недвижимости, расположенного на образуемом земельном участке                                                             | —                                                                           |
| 9.   | Кадастровые номера исходных земельных участков                                                                                                                                                    | —                                                                           |
| 9.1. | Кадастровый номер входящего в состав земельного участка, представляющего собой единое землепользование (номер контура многоконтурного земельного участка), преобразование которого осуществляется | —                                                                           |
| 9.2. | Кадастровые номера земельных участков, исключаемых из состава измененного (исходного) земельного участка, представляющего собой единое землепользование                                           | —                                                                           |
| 9.3. | Кадастровый или иной государственный учетный номер (инвентарный) объекта недвижимости, расположенного на измененном земельном участке                                                             | —                                                                           |

| 1   | 2                                                                                                                                   | 3      |
|-----|-------------------------------------------------------------------------------------------------------------------------------------|--------|
| 10. | Условный номер земельного участка                                                                                                   | 295    |
| 11. | Учетный номер проекта межевания территории                                                                                          | —      |
| 12. | Дополнительные сведения об образовании земельного участка                                                                           | —      |
| 13. | Сведения о земельных участках (землях общего пользования, территории общего пользования), посредством которых обеспечивается доступ | :ЗУ342 |
| 14. | Иные сведения                                                                                                                       | —      |

**4. Пояснения к сведениям об образуемом земельном участке** \_\_\_\_\_ :ЗУ295 :  
 обозначение земельного участка

1. \_\_\_\_\_

**1. Сведения о характерных точках границ образуемого земельного участка** \_\_\_\_\_ :ЗУ296 :  
 обозначение земельного участка

Система координат \_\_\_\_\_ МСК-31 \_\_\_\_\_ Зона № \_\_\_\_\_ 1 \_\_\_\_\_

| Обозначение характерных точек границ | Координаты, м |              | Метод определения координат                             | Формулы, примененные для расчета средней квадратической погрешности определения координат характерных точек границ (Mt), с подставленными в такие формулы значениями и итоговые (вычисленные) значения Mt, м | Описание закрепления точки |
|--------------------------------------|---------------|--------------|---------------------------------------------------------|--------------------------------------------------------------------------------------------------------------------------------------------------------------------------------------------------------------|----------------------------|
|                                      | X             | Y            |                                                         |                                                                                                                                                                                                              |                            |
| 1                                    | 2             | 3            | 4                                                       | 5                                                                                                                                                                                                            | 6                          |
| н597У                                | 395 077,52    | 1 331 768,73 | Метод спутниковых геодезических измерений (определений) | $\sqrt{(0,07^2 + 0,07^2)} = 0,10$                                                                                                                                                                            | —                          |
| н985У                                | 395 075,27    | 1 331 770,90 |                                                         |                                                                                                                                                                                                              |                            |
| н984У                                | 395 070,89    | 1 331 766,47 |                                                         |                                                                                                                                                                                                              |                            |
| н986У                                | 395 071,00    | 1 331 766,36 |                                                         |                                                                                                                                                                                                              |                            |
| н598У                                | 395 073,20    | 1 331 764,27 |                                                         |                                                                                                                                                                                                              |                            |
| н597У                                | 395 077,52    | 1 331 768,73 |                                                         |                                                                                                                                                                                                              |                            |

**2. Сведения о частях границ образуемого земельного участка** \_\_\_\_\_ :3У296 \_\_\_\_\_ :  
 обозначение земельного участка

| Обозначение части границ |       | Горизонтальное проложение (S), м | Описание прохождения части границ | Сведения о согласовании местоположения границ (согласовано/спорное) |
|--------------------------|-------|----------------------------------|-----------------------------------|---------------------------------------------------------------------|
| от т.                    | до т. |                                  |                                   |                                                                     |
| 1                        | 2     | 3                                | 4                                 | 5                                                                   |
| н597У                    | н985У | 3,13                             | —                                 | согласовано                                                         |
| н985У                    | н984У | 6,23                             |                                   |                                                                     |
| н984У                    | н986У | 0,16                             |                                   |                                                                     |
| н986У                    | н598У | 3,03                             |                                   |                                                                     |
| н598У                    | н597У | 6,21                             |                                   |                                                                     |

**3. Сведения о характеристиках образуемого земельного участка** \_\_\_\_\_ :3У296 \_\_\_\_\_ :  
 обозначение земельного участка

| № п/п | Наименование характеристики земельного участка                                                                                                                   | Значение характеристики                                                     |
|-------|------------------------------------------------------------------------------------------------------------------------------------------------------------------|-----------------------------------------------------------------------------|
| 1     | 2                                                                                                                                                                | 3                                                                           |
| 1.    | Адрес земельного участка                                                                                                                                         | Российская Федерация, Белгородская область, Белгород г                      |
| 1.1.  | Сведения о местоположении земельного участка (при отсутствии адреса) в структурированном в соответствии с федеральной информационной адресной системой виде      | —                                                                           |
| 1.2.  | Дополнительные сведения о местоположении земельного участка                                                                                                      | —                                                                           |
| 2.    | Категория земель                                                                                                                                                 | Земли населенных пунктов                                                    |
| 3.    | Вид (виды) разрешенного использования                                                                                                                            | Для размещения объектов транспорта. Размещение гаражей для собственных нужд |
| 3.1.  | Дополнительные сведения об использовании земельного участка                                                                                                      | —                                                                           |
| 4.    | Реестровый номер границ территориальной зоны или в случае отсутствия такого реестрового номера ее индивидуальное обозначение (вид, тип, номер, индекс)           | —                                                                           |
| 5.    | Площадь земельного участка ± величина погрешности определения (вычисления) площади ( $P \pm \Delta P$ ), м <sup>2</sup>                                          | 20 ± 2,00                                                                   |
| 6.    | Формула, примененная для вычисления предельной погрешности определения площади земельного участка, с подставленными значениями и итоговые (вычисленные) значения | $3,5 * 0,10 * \sqrt{(20,00)} = 2$                                           |
| 7.    | Предельный минимальный и максимальный размеры земельного участка (Рмин) и (Рмакс), м <sup>2</sup>                                                                | Рмин = —<br>Рмакс = —                                                       |

| 1    | 2                                                                                                                                                                                                 | 3      |
|------|---------------------------------------------------------------------------------------------------------------------------------------------------------------------------------------------------|--------|
| 8.   | Кадастровый или иной государственный учетный номер (инвентарный) объекта недвижимости, расположенного на образуемом земельном участке                                                             | —      |
| 9.   | Кадастровые номера исходных земельных участков                                                                                                                                                    | —      |
| 9.1. | Кадастровый номер входящего в состав земельного участка, представляющего собой единое землепользование (номер контура многоконтурного земельного участка), преобразование которого осуществляется | —      |
| 9.2. | Кадастровые номера земельных участков, исключаемых из состава измененного (исходного) земельного участка, представляющего собой единое землепользование                                           | —      |
| 9.3. | Кадастровый или иной государственный учетный номер (инвентарный) объекта недвижимости, расположенного на измененном земельном участке                                                             | —      |
| 10.  | Условный номер земельного участка                                                                                                                                                                 | 296    |
| 11.  | Учетный номер проекта межевания территории                                                                                                                                                        | —      |
| 12.  | Дополнительные сведения об образовании земельного участка                                                                                                                                         | —      |
| 13.  | Сведения о земельных участках (землях общего пользования, территории общего пользования), посредством которых обеспечивается доступ                                                               | :ЗУ342 |
| 14.  | Иные сведения                                                                                                                                                                                     | —      |

**4. Пояснения к сведениям об образуемом земельном участке** :ЗУ296 :  
 обозначение земельного участка

1. —

**1. Сведения о характерных точках границ образуемого земельного участка** :ЗУ297 :  
 обозначение земельного участка

Система координат МСК-31 Зона № 1

| Обозначение характерных точек границ | Координаты, м |   | Метод определения координат | Формулы, примененные для расчета средней квадратической погрешности определения координат характерных точек границ (Mt), с подставленными в такие формулы значениями и итоговые (вычисленные) значения Mt, м | Описание закрепления точки |
|--------------------------------------|---------------|---|-----------------------------|--------------------------------------------------------------------------------------------------------------------------------------------------------------------------------------------------------------|----------------------------|
|                                      | X             | Y |                             |                                                                                                                                                                                                              |                            |
|                                      |               |   |                             |                                                                                                                                                                                                              |                            |

| 1     | 2          | 3            | 4                                                       | 5                                 | 6 |
|-------|------------|--------------|---------------------------------------------------------|-----------------------------------|---|
| н987У | 395 082,06 | 1 331 764,29 | Метод спутниковых геодезических измерений (определений) | $\sqrt{(0,07^2 + 0,07^2)} = 0,10$ | — |
| н596У | 395 079,78 | 1 331 766,52 |                                                         |                                   |   |
| н600У | 395 075,45 | 1 331 762,07 |                                                         |                                   |   |
| н988У | 395 075,63 | 1 331 761,89 |                                                         |                                   |   |
| н989У | 395 077,72 | 1 331 759,87 |                                                         |                                   |   |
| н987У | 395 082,06 | 1 331 764,29 |                                                         |                                   |   |

**2. Сведения о частях границ образуемого земельного участка** \_\_\_\_\_ :ЗУ297 \_\_\_\_\_ :  
 обозначение земельного участка

| Обозначение части границ |       | Горизонтальное проложение (S), м | Описание прохождения части границ | Сведения о согласовании местоположения границ (согласовано/спорное) |
|--------------------------|-------|----------------------------------|-----------------------------------|---------------------------------------------------------------------|
| от т.                    | до т. |                                  |                                   |                                                                     |
| 1                        | 2     | 3                                | 4                                 | 5                                                                   |
| н987У                    | н596У | 3,19                             | —                                 | согласовано                                                         |
| н596У                    | н600У | 6,21                             |                                   |                                                                     |
| н600У                    | н988У | 0,25                             |                                   |                                                                     |
| н988У                    | н989У | 2,91                             |                                   |                                                                     |
| н989У                    | н987У | 6,19                             |                                   |                                                                     |

**3. Сведения о характеристиках образуемого земельного участка** \_\_\_\_\_ :ЗУ297 \_\_\_\_\_ :  
 обозначение земельного участка

| № п/п | Наименование характеристики земельного участка                                                                                                              | Значение характеристики                                                     |
|-------|-------------------------------------------------------------------------------------------------------------------------------------------------------------|-----------------------------------------------------------------------------|
| 1     | 2                                                                                                                                                           | 3                                                                           |
| 1.    | Адрес земельного участка                                                                                                                                    | Российская Федерация, Белгородская область, Белгород г                      |
| 1.1.  | Сведения о местоположении земельного участка (при отсутствии адреса) в структурированном в соответствии с федеральной информационной адресной системой виде | —                                                                           |
| 1.2.  | Дополнительные сведения о местоположении земельного участка                                                                                                 | —                                                                           |
| 2.    | Категория земель                                                                                                                                            | Земли населенных пунктов                                                    |
| 3.    | Вид (виды) разрешенного использования                                                                                                                       | Для размещения объектов транспорта. Размещение гаражей для собственных нужд |

| 1    | 2                                                                                                                                                                                                 | 3                                                           |
|------|---------------------------------------------------------------------------------------------------------------------------------------------------------------------------------------------------|-------------------------------------------------------------|
| 3.1. | Дополнительные сведения об использовании земельного участка                                                                                                                                       | —                                                           |
| 4.   | Реестровый номер границ территориальной зоны или в случае отсутствия такого реестрового номера ее индивидуальное обозначение (вид, тип, номер, индекс)                                            | —                                                           |
| 5.   | Площадь земельного участка $\pm$ величина погрешности определения (вычисления) площади ( $P \pm \Delta P$ ), м <sup>2</sup>                                                                       | $20 \pm 2,00$                                               |
| 6.   | Формула, примененная для вычисления предельной погрешности определения площади земельного участка, с подставленными значениями и итоговые (вычисленные) значения                                  | $3,5*0,10*\sqrt{(20,00)} = 2$                               |
| 7.   | Предельный минимальный и максимальный размеры земельного участка ( $P_{\text{мин}}$ и ( $P_{\text{макс}}$ ), м <sup>2</sup>                                                                       | $P_{\text{мин}} = \text{—}$<br>$P_{\text{макс}} = \text{—}$ |
| 8.   | Кадастровый или иной государственный учетный номер (инвентарный) объекта недвижимости, расположенного на образуемом земельном участке                                                             | —                                                           |
| 9.   | Кадастровые номера исходных земельных участков                                                                                                                                                    | —                                                           |
| 9.1. | Кадастровый номер входящего в состав земельного участка, представляющего собой единое землепользование (номер контура многоконтурного земельного участка), преобразование которого осуществляется | —                                                           |
| 9.2. | Кадастровые номера земельных участков, исключаемых из состава измененного (исходного) земельного участка, представляющего собой единое землепользование                                           | —                                                           |
| 9.3. | Кадастровый или иной государственный учетный номер (инвентарный) объекта недвижимости, расположенного на измененном земельном участке                                                             | —                                                           |
| 10.  | Условный номер земельного участка                                                                                                                                                                 | 297                                                         |
| 11.  | Учетный номер проекта межевания территории                                                                                                                                                        | —                                                           |
| 12.  | Дополнительные сведения об образовании земельного участка                                                                                                                                         | —                                                           |
| 13.  | Сведения о земельных участках (землях общего пользования, территории общего пользования), посредством которых обеспечивается доступ                                                               | :ЗУ342                                                      |
| 14.  | Иные сведения                                                                                                                                                                                     | —                                                           |

**4. Пояснения к сведениям об образуемом земельном участке** \_\_\_\_\_ :  
 :ЗУ297  
 обозначение земельного участка

1. \_\_\_\_\_

**1. Сведения о характерных точках границ образуемого земельного участка** \_\_\_\_\_ :  
 :ЗУ298  
 обозначение земельного участка

Система координат \_\_\_\_\_ МСК-31 \_\_\_\_\_ Зона № \_\_\_\_\_ 1

| Обозначение характерных точек границ | Координаты, м |              | Метод определения координат                             | Формулы, примененные для расчета средней квадратической погрешности определения координат характерных точек границ (Mt), с подставленными в такие формулы значениями и итоговые (вычисленные) значения Mt, м | Описание закрепления точки |
|--------------------------------------|---------------|--------------|---------------------------------------------------------|--------------------------------------------------------------------------------------------------------------------------------------------------------------------------------------------------------------|----------------------------|
|                                      | X             | Y            |                                                         |                                                                                                                                                                                                              |                            |
| 1                                    | 2             | 3            | 4                                                       | 5                                                                                                                                                                                                            | 6                          |
| н591У                                | 395 084,38    | 1 331 762,10 | Метод спутниковых геодезических измерений (определений) | $\sqrt{(0,07^2 + 0,07^2)} = 0,10$                                                                                                                                                                            | —                          |
| н987У                                | 395 082,06    | 1 331 764,29 |                                                         |                                                                                                                                                                                                              |                            |
| н989У                                | 395 077,72    | 1 331 759,87 |                                                         |                                                                                                                                                                                                              |                            |
| н990У                                | 395 077,91    | 1 331 759,69 |                                                         |                                                                                                                                                                                                              |                            |
| н592У                                | 395 080,11    | 1 331 757,69 |                                                         |                                                                                                                                                                                                              |                            |
| н591У                                | 395 084,38    | 1 331 762,10 |                                                         |                                                                                                                                                                                                              |                            |

**2. Сведения о частях границ образуемого земельного участка** \_\_\_\_\_ :  
 :ЗУ298  
 обозначение земельного участка

| Обозначение части границ |       | Горизонтальное проложение (S), м | Описание прохождения части границ | Сведения о согласовании местоположения границ (согласовано/спорное) |
|--------------------------|-------|----------------------------------|-----------------------------------|---------------------------------------------------------------------|
| от т.                    | до т. |                                  |                                   |                                                                     |
| 1                        | 2     | 3                                | 4                                 | 5                                                                   |
| н591У                    | н987У | 3,19                             | —                                 | согласовано                                                         |
| н987У                    | н989У | 6,19                             |                                   |                                                                     |
| н989У                    | н990У | 0,26                             |                                   |                                                                     |
| н990У                    | н592У | 2,97                             |                                   |                                                                     |
| н592У                    | н591У | 6,14                             |                                   |                                                                     |



| 3. Сведения о характеристиках образуемого земельного участка _____:ЗУ298 _____: |                                                                                                                                                                                                   |                                                                             |
|---------------------------------------------------------------------------------|---------------------------------------------------------------------------------------------------------------------------------------------------------------------------------------------------|-----------------------------------------------------------------------------|
| _____ обозначение земельного участка                                            |                                                                                                                                                                                                   |                                                                             |
| № п/п                                                                           | Наименование характеристики земельного участка                                                                                                                                                    | Значение характеристики                                                     |
| 1                                                                               | 2                                                                                                                                                                                                 | 3                                                                           |
| 1.                                                                              | Адрес земельного участка                                                                                                                                                                          | Российская Федерация, Белгородская область, Белгород г                      |
| 1.1.                                                                            | Сведения о местоположении земельного участка (при отсутствии адреса) в структурированном в соответствии с федеральной информационной адресной системой виде                                       | —                                                                           |
| 1.2.                                                                            | Дополнительные сведения о местоположении земельного участка                                                                                                                                       | —                                                                           |
| 2.                                                                              | Категория земель                                                                                                                                                                                  | Земли населенных пунктов                                                    |
| 3.                                                                              | Вид (виды) разрешенного использования                                                                                                                                                             | Для размещения объектов транспорта. Размещение гаражей для собственных нужд |
| 3.1.                                                                            | Дополнительные сведения об использовании земельного участка                                                                                                                                       | —                                                                           |
| 4.                                                                              | Реестровый номер границ территориальной зоны или в случае отсутствия такого реестрового номера ее индивидуальное обозначение (вид, тип, номер, индекс)                                            | —                                                                           |
| 5.                                                                              | Площадь земельного участка ± величина погрешности определения (вычисления) площади ( $P \pm \Delta P$ ), м <sup>2</sup>                                                                           | 20 ± 2,00                                                                   |
| 6.                                                                              | Формула, примененная для вычисления предельной погрешности определения площади земельного участка, с подставленными значениями и итоговые (вычисленные) значения                                  | $3,5*0,10*\sqrt{(20,00)} = 2$                                               |
| 7.                                                                              | Предельный минимальный и максимальный размеры земельного участка ( $R_{\text{мин}}$ и $R_{\text{макс}}$ ), м <sup>2</sup>                                                                         | $R_{\text{мин}} = \text{—}$<br>$R_{\text{макс}} = \text{—}$                 |
| 8.                                                                              | Кадастровый или иной государственный учетный номер (инвентарный) объекта недвижимости, расположенного на образуемом земельном участке                                                             | —                                                                           |
| 9.                                                                              | Кадастровые номера исходных земельных участков                                                                                                                                                    | —                                                                           |
| 9.1.                                                                            | Кадастровый номер входящего в состав земельного участка, представляющего собой единое землепользование (номер контура многоконтурного земельного участка), преобразование которого осуществляется | —                                                                           |
| 9.2.                                                                            | Кадастровые номера земельных участков, исключаемых из состава измененного (исходного) земельного участка, представляющего собой единое землепользование                                           | —                                                                           |

| 1    | 2                                                                                                                                     | 3      |
|------|---------------------------------------------------------------------------------------------------------------------------------------|--------|
| 9.3. | Кадастровый или иной государственный учетный номер (инвентарный) объекта недвижимости, расположенного на измененном земельном участке | —      |
| 10.  | Условный номер земельного участка                                                                                                     | 298    |
| 11.  | Учетный номер проекта межевания территории                                                                                            | —      |
| 12.  | Дополнительные сведения об образовании земельного участка                                                                             | —      |
| 13.  | Сведения о земельных участках (землях общего пользования, территории общего пользования), посредством которых обеспечивается доступ   | :ЗУ342 |
| 14.  | Иные сведения                                                                                                                         | —      |

**4. Пояснения к сведениям об образуемом земельном участке** \_\_\_\_\_ :ЗУ298 \_\_\_\_\_ :  
 обозначение земельного участка

1. \_\_\_\_\_

**1. Сведения о характерных точках границ образуемого земельного участка** \_\_\_\_\_ :ЗУ299 \_\_\_\_\_ :  
 обозначение земельного участка

Система координат \_\_\_\_\_ МСК-31 \_\_\_\_\_ Зона № \_\_\_\_\_ 1 \_\_\_\_\_

| Обозначение характерных точек границ | Координаты, м |              | Метод определения координат                             | Формулы, примененные для расчета средней квадратической погрешности определения координат характерных точек границ (Mt), с подставленными в такие формулы значениями и итоговые (вычисленные) значения Mt, м | Описание закрепления точки |
|--------------------------------------|---------------|--------------|---------------------------------------------------------|--------------------------------------------------------------------------------------------------------------------------------------------------------------------------------------------------------------|----------------------------|
|                                      | X             | Y            |                                                         |                                                                                                                                                                                                              |                            |
| 1                                    | 2             | 3            | 4                                                       | 5                                                                                                                                                                                                            | 6                          |
| н991У                                | 395 088,67    | 1 331 757,30 | Метод спутниковых геодезических измерений (определений) | $\sqrt{(0,07^2 + 0,07^2)} = 0,10$                                                                                                                                                                            | —                          |
| н595У                                | 395 086,36    | 1 331 759,56 |                                                         |                                                                                                                                                                                                              |                            |
| н594У                                | 395 082,37    | 1 331 755,46 |                                                         |                                                                                                                                                                                                              |                            |
| н992У                                | 395 082,00    | 1 331 755,07 |                                                         |                                                                                                                                                                                                              |                            |
| н993У                                | 395 082,17    | 1 331 754,90 |                                                         |                                                                                                                                                                                                              |                            |

| 1     | 2          | 3            | 4                                                       | 5                                 | 6 |
|-------|------------|--------------|---------------------------------------------------------|-----------------------------------|---|
| н994У | 395 084,32 | 1 331 752,80 | Метод спутниковых геодезических измерений (определений) | $\sqrt{(0,07^2 + 0,07^2)} = 0,10$ | — |
| н991У | 395 088,67 | 1 331 757,30 |                                                         |                                   |   |

**2. Сведения о частях границ образуемого земельного участка** \_\_\_\_\_:ЗУ299 \_\_\_\_\_:  
 обозначение земельного участка

| Обозначение части границ |       | Горизонтальное проложение (S), м | Описание прохождения части границ | Сведения о согласовании местоположения границ (согласовано/спорное) |
|--------------------------|-------|----------------------------------|-----------------------------------|---------------------------------------------------------------------|
| от т.                    | до т. |                                  |                                   |                                                                     |
| 1                        | 2     | 3                                | 4                                 | 5                                                                   |
| н991У                    | н595У | 3,23                             | —                                 | согласовано                                                         |
| н595У                    | н594У | 5,72                             |                                   |                                                                     |
| н594У                    | н992У | 0,54                             |                                   |                                                                     |
| н992У                    | н993У | 0,24                             |                                   |                                                                     |
| н993У                    | н994У | 3,01                             |                                   |                                                                     |
| н994У                    | н991У | 6,26                             |                                   |                                                                     |

**3. Сведения о характеристиках образуемого земельного участка** \_\_\_\_\_:ЗУ299 \_\_\_\_\_:  
 обозначение земельного участка

| № п/п | Наименование характеристики земельного участка                                                                                                              | Значение характеристики                                                     |
|-------|-------------------------------------------------------------------------------------------------------------------------------------------------------------|-----------------------------------------------------------------------------|
| 1     | 2                                                                                                                                                           | 3                                                                           |
| 1.    | Адрес земельного участка                                                                                                                                    | Российская Федерация, Белгородская область, Белгород г                      |
| 1.1.  | Сведения о местоположении земельного участка (при отсутствии адреса) в структурированном в соответствии с федеральной информационной адресной системой виде | —                                                                           |
| 1.2.  | Дополнительные сведения о местоположении земельного участка                                                                                                 | —                                                                           |
| 2.    | Категория земель                                                                                                                                            | Земли населенных пунктов                                                    |
| 3.    | Вид (виды) разрешенного использования                                                                                                                       | Для размещения объектов транспорта. Размещение гаражей для собственных нужд |
| 3.1.  | Дополнительные сведения об использовании земельного участка                                                                                                 | —                                                                           |
| 4.    | Реестровый номер границ территориальной зоны или в случае отсутствия такого реестрового номера ее индивидуальное обозначение (вид, тип, номер, индекс)      | —                                                                           |
| 5.    | Площадь земельного участка ± величина погрешности определения (вычисления) площади ( $P \pm \Delta P$ ), м <sup>2</sup>                                     | 20 ± 2,00                                                                   |

| 1                                                               | 2                                                                                                                                                                                                 | 3                                          |
|-----------------------------------------------------------------|---------------------------------------------------------------------------------------------------------------------------------------------------------------------------------------------------|--------------------------------------------|
| 6.                                                              | Формула, примененная для вычисления предельной погрешности определения площади земельного участка, с подставленными значениями и итоговые (вычисленные) значения                                  | $3,5*0,10*\sqrt{(20,00)} = 2$              |
| 7.                                                              | Предельный минимальный и максимальный размеры земельного участка (Рмин) и (Рмакс), м <sup>2</sup>                                                                                                 | Рмин = —<br>Рмакс = —                      |
| 8.                                                              | Кадастровый или иной государственный учетный номер (инвентарный) объекта недвижимости, расположенного на образуемом земельном участке                                                             | —                                          |
| 9.                                                              | Кадастровые номера исходных земельных участков                                                                                                                                                    | —                                          |
| 9.1.                                                            | Кадастровый номер входящего в состав земельного участка, представляющего собой единое землепользование (номер контура многоконтурного земельного участка), преобразование которого осуществляется | —                                          |
| 9.2.                                                            | Кадастровые номера земельных участков, исключаемых из состава измененного (исходного) земельного участка, представляющего собой единое землепользование                                           | —                                          |
| 9.3.                                                            | Кадастровый или иной государственный учетный номер (инвентарный) объекта недвижимости, расположенного на измененном земельном участке                                                             | —                                          |
| 10.                                                             | Условный номер земельного участка                                                                                                                                                                 | 299                                        |
| 11.                                                             | Учетный номер проекта межевания территории                                                                                                                                                        | —                                          |
| 12.                                                             | Дополнительные сведения об образовании земельного участка                                                                                                                                         | —                                          |
| 13.                                                             | Сведения о земельных участках (землях общего пользования, территории общего пользования), посредством которых обеспечивается доступ                                                               | :ЗУ342                                     |
| 14.                                                             | Иные сведения                                                                                                                                                                                     | —                                          |
| <b>4. Пояснения к сведениям об образуемом земельном участке</b> |                                                                                                                                                                                                   | :ЗУ299 :<br>обозначение земельного участка |
| 1.                                                              |                                                                                                                                                                                                   | —                                          |

**1. Сведения о характерных точках границ образуемого земельного участка** \_\_\_\_\_ :ЗУ300 :  
 обозначение земельного участка

Система координат \_\_\_\_\_ МСК-31 \_\_\_\_\_ Зона № \_\_\_\_\_ 1 \_\_\_\_\_

| Обозначение характерных точек границ | Координаты, м |              | Метод определения координат                             | Формулы, примененные для расчета средней квадратической погрешности определения координат характерных точек границ (Mt), с подставленными в такие формулы значениями и итоговые (вычисленные) значения Mt, м | Описание закрепления точки |
|--------------------------------------|---------------|--------------|---------------------------------------------------------|--------------------------------------------------------------------------------------------------------------------------------------------------------------------------------------------------------------|----------------------------|
|                                      | X             | Y            |                                                         |                                                                                                                                                                                                              |                            |
| 1                                    | 2             | 3            | 4                                                       | 5                                                                                                                                                                                                            | 6                          |
| н995У                                | 395 093,31    | 1 331 752,80 | Метод спутниковых геодезических измерений (определений) | $\sqrt{(0,07^2 + 0,07^2)} = 0,10$                                                                                                                                                                            | —                          |
| н996У                                | 395 090,99    | 1 331 755,05 |                                                         |                                                                                                                                                                                                              |                            |
| н997У                                | 395 086,59    | 1 331 750,52 |                                                         |                                                                                                                                                                                                              |                            |
| н998У                                | 395 086,80    | 1 331 750,32 |                                                         |                                                                                                                                                                                                              |                            |
| н999У                                | 395 088,91    | 1 331 748,27 |                                                         |                                                                                                                                                                                                              |                            |
| н995У                                | 395 093,31    | 1 331 752,80 |                                                         |                                                                                                                                                                                                              |                            |

**2. Сведения о частях границ образуемого земельного участка** \_\_\_\_\_ :ЗУ300 :  
 обозначение земельного участка

| Обозначение части границ |       | Горизонтальное проложение (S), м | Описание прохождения части границ | Сведения о согласовании местоположения границ (согласовано/спорное) |
|--------------------------|-------|----------------------------------|-----------------------------------|---------------------------------------------------------------------|
| от т.                    | до т. |                                  |                                   |                                                                     |
| 1                        | 2     | 3                                | 4                                 | 5                                                                   |
| н995У                    | н996У | 3,23                             | —                                 | согласовано                                                         |
| н996У                    | н997У | 6,32                             |                                   |                                                                     |
| н997У                    | н998У | 0,29                             |                                   |                                                                     |
| н998У                    | н999У | 2,94                             |                                   |                                                                     |
| н999У                    | н995У | 6,32                             |                                   |                                                                     |

**3. Сведения о характеристиках образуемого земельного участка** \_\_\_\_\_ :ЗУ300 :  
 обозначение земельного участка

| № п/п | Наименование характеристики земельного участка | Значение характеристики |
|-------|------------------------------------------------|-------------------------|
|-------|------------------------------------------------|-------------------------|

| 1    | 2                                                                                                                                                                                                 | 3                                                                           |
|------|---------------------------------------------------------------------------------------------------------------------------------------------------------------------------------------------------|-----------------------------------------------------------------------------|
| 1.   | Адрес земельного участка                                                                                                                                                                          | Российская Федерация, Белгородская область, Белгород г                      |
| 1.1. | Сведения о местоположении земельного участка (при отсутствии адреса) в структурированном в соответствии с федеральной информационной адресной системой виде                                       | —                                                                           |
| 1.2. | Дополнительные сведения о местоположении земельного участка                                                                                                                                       | —                                                                           |
| 2.   | Категория земель                                                                                                                                                                                  | Земли населенных пунктов                                                    |
| 3.   | Вид (виды) разрешенного использования                                                                                                                                                             | Для размещения объектов транспорта. Размещение гаражей для собственных нужд |
| 3.1. | Дополнительные сведения об использовании земельного участка                                                                                                                                       | —                                                                           |
| 4.   | Реестровый номер границ территориальной зоны или в случае отсутствия такого реестрового номера ее индивидуальное обозначение (вид, тип, номер, индекс)                                            | —                                                                           |
| 5.   | Площадь земельного участка $\pm$ величина погрешности определения (вычисления) площади ( $P \pm \Delta P$ ), м <sup>2</sup>                                                                       | $20 \pm 2,00$                                                               |
| 6.   | Формула, примененная для вычисления предельной погрешности определения площади земельного участка, с подставленными значениями и итоговые (вычисленные) значения                                  | $3,5 * 0,10 * \sqrt{(20,00)} = 2$                                           |
| 7.   | Предельный минимальный и максимальный размеры земельного участка ( $P_{\text{мин}}$ и $P_{\text{макс}}$ ), м <sup>2</sup>                                                                         | $P_{\text{мин}} = \text{—}$<br>$P_{\text{макс}} = \text{—}$                 |
| 8.   | Кадастровый или иной государственный учетный номер (инвентарный) объекта недвижимости, расположенного на образуемом земельном участке                                                             | 31:16:0210027:1706                                                          |
| 9.   | Кадастровые номера исходных земельных участков                                                                                                                                                    | —                                                                           |
| 9.1. | Кадастровый номер входящего в состав земельного участка, представляющего собой единое землепользование (номер контура многоконтурного земельного участка), преобразование которого осуществляется | —                                                                           |
| 9.2. | Кадастровые номера земельных участков, исключаемых из состава измененного (исходного) земельного участка, представляющего собой единое землепользование                                           | —                                                                           |
| 9.3. | Кадастровый или иной государственный учетный номер (инвентарный) объекта недвижимости, расположенного на измененном земельном участке                                                             | —                                                                           |

| 1   | 2                                                                                                                                   | 3      |
|-----|-------------------------------------------------------------------------------------------------------------------------------------|--------|
| 10. | Условный номер земельного участка                                                                                                   | 300    |
| 11. | Учетный номер проекта межевания территории                                                                                          | —      |
| 12. | Дополнительные сведения об образовании земельного участка                                                                           | —      |
| 13. | Сведения о земельных участках (землях общего пользования, территории общего пользования), посредством которых обеспечивается доступ | :ЗУ342 |
| 14. | Иные сведения                                                                                                                       | —      |

**4. Пояснения к сведениям об образуемом земельном участке** \_\_\_\_\_ :ЗУ300 :  
 обозначение земельного участка

1. \_\_\_\_\_

**1. Сведения о характерных точках границ образуемого земельного участка** \_\_\_\_\_ :ЗУ301 :  
 обозначение земельного участка

Система координат \_\_\_\_\_ МСК-31 \_\_\_\_\_ Зона № \_\_\_\_\_ 1 \_\_\_\_\_

| Обозначение характерных точек границ | Координаты, м |              | Метод определения координат                             | Формулы, примененные для расчета средней квадратической погрешности определения координат характерных точек границ (Mt), с подставленными в такие формулы значениями и итоговые (вычисленные) значения Mt, м | Описание закрепления точки |
|--------------------------------------|---------------|--------------|---------------------------------------------------------|--------------------------------------------------------------------------------------------------------------------------------------------------------------------------------------------------------------|----------------------------|
|                                      | X             | Y            |                                                         |                                                                                                                                                                                                              |                            |
| 1                                    | 2             | 3            | 4                                                       | 5                                                                                                                                                                                                            | 6                          |
| н996У                                | 395 090,99    | 1 331 755,05 | Метод спутниковых геодезических измерений (определений) | $\sqrt{(0,07^2 + 0,07^2)} = 0,10$                                                                                                                                                                            | —                          |
| н991У                                | 395 088,67    | 1 331 757,30 |                                                         |                                                                                                                                                                                                              |                            |
| н994У                                | 395 084,32    | 1 331 752,80 |                                                         |                                                                                                                                                                                                              |                            |
| н1000У                               | 395 084,50    | 1 331 752,62 |                                                         |                                                                                                                                                                                                              |                            |
| н997У                                | 395 086,59    | 1 331 750,52 |                                                         |                                                                                                                                                                                                              |                            |
| н996У                                | 395 090,99    | 1 331 755,05 |                                                         |                                                                                                                                                                                                              |                            |

**2. Сведения о частях границ образуемого земельного участка** \_\_\_\_\_ :ЗУ301 \_\_\_\_\_ :  
 обозначение земельного участка

| Обозначение части границ |        | Горизонтальное проложение (S), м | Описание прохождения части границ | Сведения о согласовании местоположения границ (согласовано/спорное) |
|--------------------------|--------|----------------------------------|-----------------------------------|---------------------------------------------------------------------|
| от т.                    | до т.  |                                  |                                   |                                                                     |
| 1                        | 2      | 3                                | 4                                 | 5                                                                   |
| н996У                    | н991У  | 3,23                             | —                                 | согласовано                                                         |
| н991У                    | н994У  | 6,26                             |                                   |                                                                     |
| н994У                    | н1000У | 0,25                             |                                   |                                                                     |
| н1000У                   | н997У  | 2,96                             |                                   |                                                                     |
| н997У                    | н996У  | 6,32                             |                                   |                                                                     |

**3. Сведения о характеристиках образуемого земельного участка** \_\_\_\_\_ :ЗУ301 \_\_\_\_\_ :  
 обозначение земельного участка

| № п/п | Наименование характеристики земельного участка                                                                                                                   | Значение характеристики                                                     |
|-------|------------------------------------------------------------------------------------------------------------------------------------------------------------------|-----------------------------------------------------------------------------|
| 1     | 2                                                                                                                                                                | 3                                                                           |
| 1.    | Адрес земельного участка                                                                                                                                         | Российская Федерация, Белгородская область, Белгород г                      |
| 1.1.  | Сведения о местоположении земельного участка (при отсутствии адреса) в структурированном в соответствии с федеральной информационной адресной системой виде      | —                                                                           |
| 1.2.  | Дополнительные сведения о местоположении земельного участка                                                                                                      | —                                                                           |
| 2.    | Категория земель                                                                                                                                                 | Земли населенных пунктов                                                    |
| 3.    | Вид (виды) разрешенного использования                                                                                                                            | Для размещения объектов транспорта. Размещение гаражей для собственных нужд |
| 3.1.  | Дополнительные сведения об использовании земельного участка                                                                                                      | —                                                                           |
| 4.    | Реестровый номер границ территориальной зоны или в случае отсутствия такого реестрового номера ее индивидуальное обозначение (вид, тип, номер, индекс)           | —                                                                           |
| 5.    | Площадь земельного участка ± величина погрешности определения (вычисления) площади ( $P \pm \Delta P$ ), м <sup>2</sup>                                          | $20 \pm 2,00$                                                               |
| 6.    | Формула, примененная для вычисления предельной погрешности определения площади земельного участка, с подставленными значениями и итоговые (вычисленные) значения | $3,5 * 0,10 * \sqrt{(20,00)} = 2$                                           |
| 7.    | Предельный минимальный и максимальный размеры земельного участка (Рмин) и (Рмакс), м <sup>2</sup>                                                                | Рмин = —<br>Рмакс = —                                                       |



| 1    | 2                                                                                                                                                                                                 | 3      |
|------|---------------------------------------------------------------------------------------------------------------------------------------------------------------------------------------------------|--------|
| 8.   | Кадастровый или иной государственный учетный номер (инвентарный) объекта недвижимости, расположенного на образуемом земельном участке                                                             | —      |
| 9.   | Кадастровые номера исходных земельных участков                                                                                                                                                    | —      |
| 9.1. | Кадастровый номер входящего в состав земельного участка, представляющего собой единое землепользование (номер контура многоконтурного земельного участка), преобразование которого осуществляется | —      |
| 9.2. | Кадастровые номера земельных участков, исключаемых из состава измененного (исходного) земельного участка, представляющего собой единое землепользование                                           | —      |
| 9.3. | Кадастровый или иной государственный учетный номер (инвентарный) объекта недвижимости, расположенного на измененном земельном участке                                                             | —      |
| 10.  | Условный номер земельного участка                                                                                                                                                                 | 301    |
| 11.  | Учетный номер проекта межевания территории                                                                                                                                                        | —      |
| 12.  | Дополнительные сведения об образовании земельного участка                                                                                                                                         | —      |
| 13.  | Сведения о земельных участках (землях общего пользования, территории общего пользования), посредством которых обеспечивается доступ                                                               | :ЗУ342 |
| 14.  | Иные сведения                                                                                                                                                                                     | —      |

**4. Пояснения к сведениям об образуемом земельном участке** :ЗУ301 :  
 обозначение земельного участка

1. —

**1. Сведения о характерных точках границ образуемого земельного участка** :ЗУ302 :  
 обозначение земельного участка

Система координат МСК-31 Зона № 1

| Обозначение характерных точек границ | Координаты, м |   | Метод определения координат | Формулы, примененные для расчета средней квадратической погрешности определения координат характерных точек границ (Mt), с подставленными в такие формулы значениями и итоговые (вычисленные) значения Mt, м | Описание закрепления точки |
|--------------------------------------|---------------|---|-----------------------------|--------------------------------------------------------------------------------------------------------------------------------------------------------------------------------------------------------------|----------------------------|
|                                      | X             | Y |                             |                                                                                                                                                                                                              |                            |
|                                      |               |   |                             |                                                                                                                                                                                                              |                            |

| 1      | 2          | 3            | 4                                                       | 5                                 | 6 |
|--------|------------|--------------|---------------------------------------------------------|-----------------------------------|---|
| н1001У | 395 095,57 | 1 331 750,59 | Метод спутниковых геодезических измерений (определений) | $\sqrt{(0,07^2 + 0,07^2)} = 0,10$ | — |
| н995У  | 395 093,31 | 1 331 752,80 |                                                         |                                   |   |
| н999У  | 395 088,91 | 1 331 748,27 |                                                         |                                   |   |
| н1002У | 395 089,08 | 1 331 748,11 |                                                         |                                   |   |
| н1003У | 395 091,19 | 1 331 746,07 |                                                         |                                   |   |
| н1001У | 395 095,57 | 1 331 750,59 |                                                         |                                   |   |

**2. Сведения о частях границ образуемого земельного участка** \_\_\_\_\_:ЗУ302 \_\_\_\_\_ :  
 обозначение земельного участка

| Обозначение части границ |        | Горизонтальное проложение (S), м | Описание прохождения части границ | Сведения о согласовании местоположения границ (согласовано/спорное) |
|--------------------------|--------|----------------------------------|-----------------------------------|---------------------------------------------------------------------|
| от т.                    | до т.  |                                  |                                   |                                                                     |
| 1                        | 2      | 3                                | 4                                 | 5                                                                   |
| н1001У                   | н995У  | 3,16                             | —                                 | согласовано                                                         |
| н995У                    | н999У  | 6,32                             |                                   |                                                                     |
| н999У                    | н1002У | 0,23                             |                                   |                                                                     |
| н1002У                   | н1003У | 2,93                             |                                   |                                                                     |
| н1003У                   | н1001У | 6,29                             |                                   |                                                                     |
|                          |        |                                  |                                   |                                                                     |

**3. Сведения о характеристиках образуемого земельного участка** \_\_\_\_\_:ЗУ302 \_\_\_\_\_ :  
 обозначение земельного участка

| № п/п | Наименование характеристики земельного участка                                                                                                              | Значение характеристики                                                     |
|-------|-------------------------------------------------------------------------------------------------------------------------------------------------------------|-----------------------------------------------------------------------------|
| 1     | 2                                                                                                                                                           | 3                                                                           |
| 1.    | Адрес земельного участка                                                                                                                                    | Российская Федерация, Белгородская область, Белгород г                      |
| 1.1.  | Сведения о местоположении земельного участка (при отсутствии адреса) в структурированном в соответствии с федеральной информационной адресной системой виде | —                                                                           |
| 1.2.  | Дополнительные сведения о местоположении земельного участка                                                                                                 | —                                                                           |
| 2.    | Категория земель                                                                                                                                            | Земли населенных пунктов                                                    |
| 3.    | Вид (виды) разрешенного использования                                                                                                                       | Для размещения объектов транспорта. Размещение гаражей для собственных нужд |

| 1    | 2                                                                                                                                                                                                 | 3                                                           |
|------|---------------------------------------------------------------------------------------------------------------------------------------------------------------------------------------------------|-------------------------------------------------------------|
| 3.1. | Дополнительные сведения об использовании земельного участка                                                                                                                                       | —                                                           |
| 4.   | Реестровый номер границ территориальной зоны или в случае отсутствия такого реестрового номера ее индивидуальное обозначение (вид, тип, номер, индекс)                                            | —                                                           |
| 5.   | Площадь земельного участка $\pm$ величина погрешности определения (вычисления) площади ( $P \pm \Delta P$ ), м <sup>2</sup>                                                                       | $20 \pm 2,00$                                               |
| 6.   | Формула, примененная для вычисления предельной погрешности определения площади земельного участка, с подставленными значениями и итоговые (вычисленные) значения                                  | $3,5 * 0,10 * \sqrt{(20,00)} = 2$                           |
| 7.   | Предельный минимальный и максимальный размеры земельного участка ( $P_{\text{мин}}$ и $P_{\text{макс}}$ ), м <sup>2</sup>                                                                         | $P_{\text{мин}} = \text{—}$<br>$P_{\text{макс}} = \text{—}$ |
| 8.   | Кадастровый или иной государственный учетный номер (инвентарный) объекта недвижимости, расположенного на образуемом земельном участке                                                             | —                                                           |
| 9.   | Кадастровые номера исходных земельных участков                                                                                                                                                    | —                                                           |
| 9.1. | Кадастровый номер входящего в состав земельного участка, представляющего собой единое землепользование (номер контура многоконтурного земельного участка), преобразование которого осуществляется | —                                                           |
| 9.2. | Кадастровые номера земельных участков, исключаемых из состава измененного (исходного) земельного участка, представляющего собой единое землепользование                                           | —                                                           |
| 9.3. | Кадастровый или иной государственный учетный номер (инвентарный) объекта недвижимости, расположенного на измененном земельном участке                                                             | —                                                           |
| 10.  | Условный номер земельного участка                                                                                                                                                                 | 302                                                         |
| 11.  | Учетный номер проекта межевания территории                                                                                                                                                        | —                                                           |
| 12.  | Дополнительные сведения об образовании земельного участка                                                                                                                                         | —                                                           |
| 13.  | Сведения о земельных участках (землях общего пользования, территории общего пользования), посредством которых обеспечивается доступ                                                               | :ЗУ342                                                      |
| 14.  | Иные сведения                                                                                                                                                                                     | —                                                           |

**4. Пояснения к сведениям об образуемом земельном участке** \_\_\_\_\_ :ЗУ302 :  
 обозначение земельного участка

1. \_\_\_\_\_

**1. Сведения о характерных точках границ образуемого земельного участка** \_\_\_\_\_ :ЗУ303 :  
 обозначение земельного участка

Система координат \_\_\_\_\_ МСК-31 \_\_\_\_\_ Зона № \_\_\_\_\_ 1

| Обозначение характерных точек границ | Координаты, м |              | Метод определения координат                             | Формулы, примененные для расчета средней квадратической погрешности определения координат характерных точек границ (Mt), с подставленными в такие формулы значениями и итоговые (вычисленные) значения Mt, м | Описание закрепления точки |
|--------------------------------------|---------------|--------------|---------------------------------------------------------|--------------------------------------------------------------------------------------------------------------------------------------------------------------------------------------------------------------|----------------------------|
|                                      | X             | Y            |                                                         |                                                                                                                                                                                                              |                            |
| 1                                    | 2             | 3            | 4                                                       | 5                                                                                                                                                                                                            | 6                          |
| н1004У                               | 395 097,80    | 1 331 748,43 | Метод спутниковых геодезических измерений (определений) | $\sqrt{(0,07^2 + 0,07^2)} = 0,10$                                                                                                                                                                            | —                          |
| н1001У                               | 395 095,57    | 1 331 750,59 |                                                         |                                                                                                                                                                                                              |                            |
| н1003У                               | 395 091,19    | 1 331 746,07 |                                                         |                                                                                                                                                                                                              |                            |
| н1005У                               | 395 091,41    | 1 331 745,86 |                                                         |                                                                                                                                                                                                              |                            |
| н1006У                               | 395 093,43    | 1 331 743,94 |                                                         |                                                                                                                                                                                                              |                            |
| н1004У                               | 395 097,80    | 1 331 748,43 |                                                         |                                                                                                                                                                                                              |                            |

**2. Сведения о частях границ образуемого земельного участка** \_\_\_\_\_ :ЗУ303 :  
 обозначение земельного участка

| Обозначение части границ |        | Горизонтальное проложение (S), м | Описание прохождения части границ | Сведения о согласовании местоположения границ (согласовано/спорное) |
|--------------------------|--------|----------------------------------|-----------------------------------|---------------------------------------------------------------------|
| от т.                    | до т.  |                                  |                                   |                                                                     |
| 1                        | 2      | 3                                | 4                                 | 5                                                                   |
| н1004У                   | н1001У | 3,10                             | —                                 | согласовано                                                         |
| н1001У                   | н1003У | 6,29                             |                                   |                                                                     |
| н1003У                   | н1005У | 0,30                             |                                   |                                                                     |
| н1005У                   | н1006У | 2,79                             |                                   |                                                                     |
| н1006У                   | н1004У | 6,27                             |                                   |                                                                     |

| 3. Сведения о характеристиках образуемого земельного участка _____:ЗУ303 _____: |                                                                                                                                                                                                   |                                                                             |
|---------------------------------------------------------------------------------|---------------------------------------------------------------------------------------------------------------------------------------------------------------------------------------------------|-----------------------------------------------------------------------------|
| _____ обозначение земельного участка                                            |                                                                                                                                                                                                   |                                                                             |
| № п/п                                                                           | Наименование характеристики земельного участка                                                                                                                                                    | Значение характеристики                                                     |
| 1                                                                               | 2                                                                                                                                                                                                 | 3                                                                           |
| 1.                                                                              | Адрес земельного участка                                                                                                                                                                          | Российская Федерация, Белгородская область, Белгород г                      |
| 1.1.                                                                            | Сведения о местоположении земельного участка (при отсутствии адреса) в структурированном в соответствии с федеральной информационной адресной системой виде                                       | —                                                                           |
| 1.2.                                                                            | Дополнительные сведения о местоположении земельного участка                                                                                                                                       | —                                                                           |
| 2.                                                                              | Категория земель                                                                                                                                                                                  | Земли населенных пунктов                                                    |
| 3.                                                                              | Вид (виды) разрешенного использования                                                                                                                                                             | Для размещения объектов транспорта. Размещение гаражей для собственных нужд |
| 3.1.                                                                            | Дополнительные сведения об использовании земельного участка                                                                                                                                       | —                                                                           |
| 4.                                                                              | Реестровый номер границ территориальной зоны или в случае отсутствия такого реестрового номера ее индивидуальное обозначение (вид, тип, номер, индекс)                                            | —                                                                           |
| 5.                                                                              | Площадь земельного участка ± величина погрешности определения (вычисления) площади ( $P \pm \Delta P$ ), м <sup>2</sup>                                                                           | 19 ± 2,00                                                                   |
| 6.                                                                              | Формула, примененная для вычисления предельной погрешности определения площади земельного участка, с подставленными значениями и итоговые (вычисленные) значения                                  | $3,5*0,10*\sqrt{(19,00)} = 2$                                               |
| 7.                                                                              | Предельный минимальный и максимальный размеры земельного участка ( $R_{\text{мин}}$ и $R_{\text{макс}}$ ), м <sup>2</sup>                                                                         | $R_{\text{мин}} = \text{—}$<br>$R_{\text{макс}} = \text{—}$                 |
| 8.                                                                              | Кадастровый или иной государственный учетный номер (инвентарный) объекта недвижимости, расположенного на образуемом земельном участке                                                             | —                                                                           |
| 9.                                                                              | Кадастровые номера исходных земельных участков                                                                                                                                                    | —                                                                           |
| 9.1.                                                                            | Кадастровый номер входящего в состав земельного участка, представляющего собой единое землепользование (номер контура многоконтурного земельного участка), преобразование которого осуществляется | —                                                                           |
| 9.2.                                                                            | Кадастровые номера земельных участков, исключаемых из состава измененного (исходного) земельного участка, представляющего собой единое землепользование                                           | —                                                                           |

| 1    | 2                                                                                                                                     | 3      |
|------|---------------------------------------------------------------------------------------------------------------------------------------|--------|
| 9.3. | Кадастровый или иной государственный учетный номер (инвентарный) объекта недвижимости, расположенного на измененном земельном участке | —      |
| 10.  | Условный номер земельного участка                                                                                                     | 303    |
| 11.  | Учетный номер проекта межевания территории                                                                                            | —      |
| 12.  | Дополнительные сведения об образовании земельного участка                                                                             | —      |
| 13.  | Сведения о земельных участках (землях общего пользования, территории общего пользования), посредством которых обеспечивается доступ   | :ЗУ342 |
| 14.  | Иные сведения                                                                                                                         | —      |

**4. Пояснения к сведениям об образуемом земельном участке** \_\_\_\_\_ :ЗУ303 \_\_\_\_\_ :  
 обозначение земельного участка

1. \_\_\_\_\_

**1. Сведения о характерных точках границ образуемого земельного участка** \_\_\_\_\_ :ЗУ304 \_\_\_\_\_ :  
 обозначение земельного участка

Система координат \_\_\_\_\_ МСК-31 \_\_\_\_\_ Зона № \_\_\_\_\_ 1 \_\_\_\_\_

| Обозначение характерных точек границ | Координаты, м |              | Метод определения координат                             | Формулы, примененные для расчета средней квадратической погрешности определения координат характерных точек границ (Mt), с подставленными в такие формулы значениями и итоговые (вычисленные) значения Mt, м | Описание закрепления точки |
|--------------------------------------|---------------|--------------|---------------------------------------------------------|--------------------------------------------------------------------------------------------------------------------------------------------------------------------------------------------------------------|----------------------------|
|                                      | X             | Y            |                                                         |                                                                                                                                                                                                              |                            |
| 1                                    | 2             | 3            | 4                                                       | 5                                                                                                                                                                                                            | 6                          |
| н16У                                 | 395 100,53    | 1 331 745,76 | Метод спутниковых геодезических измерений (определений) | $\sqrt{(0,07^2 + 0,07^2)} = 0,10$                                                                                                                                                                            | —                          |
| н1004У                               | 395 097,80    | 1 331 748,43 |                                                         |                                                                                                                                                                                                              |                            |
| н1006У                               | 395 093,43    | 1 331 743,94 |                                                         |                                                                                                                                                                                                              |                            |
| н1007У                               | 395 093,67    | 1 331 743,71 |                                                         |                                                                                                                                                                                                              |                            |
| н716У                                | 395 096,07    | 1 331 741,46 |                                                         |                                                                                                                                                                                                              |                            |

| 1    | 2          | 3            | 4                                                       | 5                                 | 6 |
|------|------------|--------------|---------------------------------------------------------|-----------------------------------|---|
| н17У | 395 096,20 | 1 331 741,33 | Метод спутниковых геодезических измерений (определений) | $\sqrt{(0,07^2 + 0,07^2)} = 0,10$ | — |
| н16У | 395 100,53 | 1 331 745,76 |                                                         |                                   |   |

**2. Сведения о частях границ образуемого земельного участка** \_\_\_\_\_ :  
 \_\_\_\_\_ :  
 обозначение земельного участка

| Обозначение части границ |        | Горизонтальное проложение (S), м | Описание прохождения части границ | Сведения о согласовании местоположения границ (согласовано/спорное) |
|--------------------------|--------|----------------------------------|-----------------------------------|---------------------------------------------------------------------|
| от т.                    | до т.  |                                  |                                   |                                                                     |
| 1                        | 2      | 3                                | 4                                 | 5                                                                   |
| н16У                     | н1004У | 3,82                             | —                                 | согласовано                                                         |
| н1004У                   | н1006У | 6,27                             |                                   |                                                                     |
| н1006У                   | н1007У | 0,33                             |                                   |                                                                     |
| н1007У                   | н716У  | 3,29                             |                                   |                                                                     |
| н716У                    | н17У   | 0,18                             |                                   |                                                                     |
| н17У                     | н16У   | 6,19                             |                                   |                                                                     |

**3. Сведения о характеристиках образуемого земельного участка** \_\_\_\_\_ :  
 \_\_\_\_\_ :  
 обозначение земельного участка

| № п/п | Наименование характеристики земельного участка                                                                                                              | Значение характеристики                                                     |
|-------|-------------------------------------------------------------------------------------------------------------------------------------------------------------|-----------------------------------------------------------------------------|
| 1     | 2                                                                                                                                                           | 3                                                                           |
| 1.    | Адрес земельного участка                                                                                                                                    | Российская Федерация, Белгородская область, Белгород г                      |
| 1.1.  | Сведения о местоположении земельного участка (при отсутствии адреса) в структурированном в соответствии с федеральной информационной адресной системой виде | —                                                                           |
| 1.2.  | Дополнительные сведения о местоположении земельного участка                                                                                                 | —                                                                           |
| 2.    | Категория земель                                                                                                                                            | Земли населенных пунктов                                                    |
| 3.    | Вид (виды) разрешенного использования                                                                                                                       | Для размещения объектов транспорта. Размещение гаражей для собственных нужд |
| 3.1.  | Дополнительные сведения об использовании земельного участка                                                                                                 | —                                                                           |
| 4.    | Реестровый номер границ территориальной зоны или в случае отсутствия такого реестрового номера ее индивидуальное обозначение (вид, тип, номер, индекс)      | —                                                                           |
| 5.    | Площадь земельного участка ± величина погрешности определения (вычисления) площади ( $P \pm \Delta P$ ), м <sup>2</sup>                                     | 24 ± 2,00                                                                   |

| 1                                                               | 2                                                                                                                                                                                                 | 3                                          |
|-----------------------------------------------------------------|---------------------------------------------------------------------------------------------------------------------------------------------------------------------------------------------------|--------------------------------------------|
| 6.                                                              | Формула, примененная для вычисления предельной погрешности определения площади земельного участка, с подставленными значениями и итоговые (вычисленные) значения                                  | $3,5*0,10*\sqrt{(24,00)} = 2$              |
| 7.                                                              | Предельный минимальный и максимальный размеры земельного участка (Рмин) и (Рмакс), м <sup>2</sup>                                                                                                 | Рмин = —<br>Рмакс = —                      |
| 8.                                                              | Кадастровый или иной государственный учетный номер (инвентарный) объекта недвижимости, расположенного на образуемом земельном участке                                                             | —                                          |
| 9.                                                              | Кадастровые номера исходных земельных участков                                                                                                                                                    | —                                          |
| 9.1.                                                            | Кадастровый номер входящего в состав земельного участка, представляющего собой единое землепользование (номер контура многоконтурного земельного участка), преобразование которого осуществляется | —                                          |
| 9.2.                                                            | Кадастровые номера земельных участков, исключаемых из состава измененного (исходного) земельного участка, представляющего собой единое землепользование                                           | —                                          |
| 9.3.                                                            | Кадастровый или иной государственный учетный номер (инвентарный) объекта недвижимости, расположенного на измененном земельном участке                                                             | —                                          |
| 10.                                                             | Условный номер земельного участка                                                                                                                                                                 | 304                                        |
| 11.                                                             | Учетный номер проекта межевания территории                                                                                                                                                        | —                                          |
| 12.                                                             | Дополнительные сведения об образовании земельного участка                                                                                                                                         | —                                          |
| 13.                                                             | Сведения о земельных участках (землях общего пользования, территории общего пользования), посредством которых обеспечивается доступ                                                               | :ЗУ342                                     |
| 14.                                                             | Иные сведения                                                                                                                                                                                     | —                                          |
| <b>4. Пояснения к сведениям об образуемом земельном участке</b> |                                                                                                                                                                                                   | :ЗУ304 :<br>обозначение земельного участка |
| 1.                                                              |                                                                                                                                                                                                   | —                                          |



**1. Сведения о характерных точках границ образуемого земельного участка** \_\_\_\_\_ :ЗУ305 :  
 обозначение земельного участка

Система координат \_\_\_\_\_ МСК-31 \_\_\_\_\_ Зона № \_\_\_\_\_ 1 \_\_\_\_\_

| Обозначение характерных точек границ | Координаты, м |              | Метод определения координат                             | Формулы, примененные для расчета средней квадратической погрешности определения координат характерных точек границ (Mt), с подставленными в такие формулы значениями и итоговые (вычисленные) значения Mt, м | Описание закрепления точки |
|--------------------------------------|---------------|--------------|---------------------------------------------------------|--------------------------------------------------------------------------------------------------------------------------------------------------------------------------------------------------------------|----------------------------|
|                                      | X             | Y            |                                                         |                                                                                                                                                                                                              |                            |
| 1                                    | 2             | 3            | 4                                                       | 5                                                                                                                                                                                                            | 6                          |
| н259У                                | 395 032,07    | 1 331 804,37 | Метод спутниковых геодезических измерений (определений) | $\sqrt{(0,07^2 + 0,07^2)} = 0,10$                                                                                                                                                                            | —                          |
| н280У                                | 395 031,78    | 1 331 804,64 |                                                         |                                                                                                                                                                                                              |                            |
| н279У                                | 395 029,54    | 1 331 806,81 |                                                         |                                                                                                                                                                                                              |                            |
| н1008У                               | 395 025,22    | 1 331 802,40 |                                                         |                                                                                                                                                                                                              |                            |
| н260У                                | 395 027,64    | 1 331 800,05 |                                                         |                                                                                                                                                                                                              |                            |
| н259У                                | 395 032,07    | 1 331 804,37 |                                                         |                                                                                                                                                                                                              |                            |

**2. Сведения о частях границ образуемого земельного участка** \_\_\_\_\_ :ЗУ305 :  
 обозначение земельного участка

| Обозначение части границ |        | Горизонтальное проложение (S), м | Описание прохождения части границ | Сведения о согласовании местоположения границ (согласовано/спорное) |
|--------------------------|--------|----------------------------------|-----------------------------------|---------------------------------------------------------------------|
| от т.                    | до т.  |                                  |                                   |                                                                     |
| 1                        | 2      | 3                                | 4                                 | 5                                                                   |
| н259У                    | н280У  | 0,40                             | —                                 | согласовано                                                         |
| н280У                    | н279У  | 3,12                             |                                   |                                                                     |
| н279У                    | н1008У | 6,17                             |                                   |                                                                     |
| н1008У                   | н260У  | 3,37                             |                                   |                                                                     |
| н260У                    | н259У  | 6,19                             |                                   |                                                                     |

**3. Сведения о характеристиках образуемого земельного участка** \_\_\_\_\_ :ЗУ305 :  
 обозначение земельного участка

| № п/п | Наименование характеристики земельного участка | Значение характеристики |
|-------|------------------------------------------------|-------------------------|
|-------|------------------------------------------------|-------------------------|

| 1    | 2                                                                                                                                                                                                 | 3                                                                           |
|------|---------------------------------------------------------------------------------------------------------------------------------------------------------------------------------------------------|-----------------------------------------------------------------------------|
| 1.   | Адрес земельного участка                                                                                                                                                                          | Российская Федерация, Белгородская область, Белгород г                      |
| 1.1. | Сведения о местоположении земельного участка (при отсутствии адреса) в структурированном в соответствии с федеральной информационной адресной системой виде                                       | —                                                                           |
| 1.2. | Дополнительные сведения о местоположении земельного участка                                                                                                                                       | —                                                                           |
| 2.   | Категория земель                                                                                                                                                                                  | Земли населенных пунктов                                                    |
| 3.   | Вид (виды) разрешенного использования                                                                                                                                                             | Для размещения объектов транспорта. Размещение гаражей для собственных нужд |
| 3.1. | Дополнительные сведения об использовании земельного участка                                                                                                                                       | —                                                                           |
| 4.   | Реестровый номер границ территориальной зоны или в случае отсутствия такого реестрового номера ее индивидуальное обозначение (вид, тип, номер, индекс)                                            | —                                                                           |
| 5.   | Площадь земельного участка $\pm$ величина погрешности определения (вычисления) площади ( $P \pm \Delta P$ ), м <sup>2</sup>                                                                       | $21 \pm 2,00$                                                               |
| 6.   | Формула, примененная для вычисления предельной погрешности определения площади земельного участка, с подставленными значениями и итоговые (вычисленные) значения                                  | $3,5*0,10*\sqrt{(21,00)} = 2$                                               |
| 7.   | Предельный минимальный и максимальный размеры земельного участка ( $P_{\text{мин}}$ и $P_{\text{макс}}$ ), м <sup>2</sup>                                                                         | $P_{\text{мин}} = \text{—}$<br>$P_{\text{макс}} = \text{—}$                 |
| 8.   | Кадастровый или иной государственный учетный номер (инвентарный) объекта недвижимости, расположенного на образуемом земельном участке                                                             | —                                                                           |
| 9.   | Кадастровые номера исходных земельных участков                                                                                                                                                    | —                                                                           |
| 9.1. | Кадастровый номер входящего в состав земельного участка, представляющего собой единое землепользование (номер контура многоконтурного земельного участка), преобразование которого осуществляется | —                                                                           |
| 9.2. | Кадастровые номера земельных участков, исключаемых из состава измененного (исходного) земельного участка, представляющего собой единое землепользование                                           | —                                                                           |
| 9.3. | Кадастровый или иной государственный учетный номер (инвентарный) объекта недвижимости, расположенного на измененном земельном участке                                                             | —                                                                           |

| 1   | 2                                                                                                                                   | 3      |
|-----|-------------------------------------------------------------------------------------------------------------------------------------|--------|
| 10. | Условный номер земельного участка                                                                                                   | 305    |
| 11. | Учетный номер проекта межевания территории                                                                                          | —      |
| 12. | Дополнительные сведения об образовании земельного участка                                                                           | —      |
| 13. | Сведения о земельных участках (землях общего пользования, территории общего пользования), посредством которых обеспечивается доступ | :ЗУ342 |
| 14. | Иные сведения                                                                                                                       | —      |

**4. Пояснения к сведениям об образуемом земельном участке** \_\_\_\_\_ :ЗУ305 :  
 обозначение земельного участка

1. \_\_\_\_\_

**1. Сведения о характерных точках границ образуемого земельного участка** \_\_\_\_\_ :ЗУ306 :  
 обозначение земельного участка

Система координат \_\_\_\_\_ МСК-31 \_\_\_\_\_ Зона № \_\_\_\_\_ 1 \_\_\_\_\_

| Обозначение характерных точек границ | Координаты, м |              | Метод определения координат                             | Формулы, примененные для расчета средней квадратической погрешности определения координат характерных точек границ (Mt), с подставленными в такие формулы значениями и итоговые (вычисленные) значения Mt, м | Описание закрепления точки |
|--------------------------------------|---------------|--------------|---------------------------------------------------------|--------------------------------------------------------------------------------------------------------------------------------------------------------------------------------------------------------------|----------------------------|
|                                      | X             | Y            |                                                         |                                                                                                                                                                                                              |                            |
| 1                                    | 2             | 3            | 4                                                       | 5                                                                                                                                                                                                            | 6                          |
| н1008У                               | 395 025,22    | 1 331 802,40 | Метод спутниковых геодезических измерений (определений) | $\sqrt{(0,07^2 + 0,07^2)} = 0,10$                                                                                                                                                                            | —                          |
| н279У                                | 395 029,54    | 1 331 806,81 |                                                         |                                                                                                                                                                                                              |                            |
| н963У                                | 395 027,40    | 1 331 808,95 |                                                         |                                                                                                                                                                                                              |                            |
| н965У                                | 395 027,17    | 1 331 809,16 |                                                         |                                                                                                                                                                                                              |                            |
| н1009У                               | 395 022,84    | 1 331 804,71 |                                                         |                                                                                                                                                                                                              |                            |
| н1008У                               | 395 025,22    | 1 331 802,40 |                                                         |                                                                                                                                                                                                              |                            |

**2. Сведения о частях границ образуемого земельного участка** \_\_\_\_\_ :ЗУ306 \_\_\_\_\_ :  
 обозначение земельного участка

| Обозначение части границ |        | Горизонтальное проложение (S), м | Описание прохождения части границ | Сведения о согласовании местоположения границ (согласовано/спорное) |
|--------------------------|--------|----------------------------------|-----------------------------------|---------------------------------------------------------------------|
| от т.                    | до т.  |                                  |                                   |                                                                     |
| 1                        | 2      | 3                                | 4                                 | 5                                                                   |
| н1008У                   | н279У  | 6,17                             | —                                 | согласовано                                                         |
| н279У                    | н963У  | 3,03                             |                                   |                                                                     |
| н963У                    | н965У  | 0,31                             |                                   |                                                                     |
| н965У                    | н1009У | 6,21                             |                                   |                                                                     |
| н1009У                   | н1008У | 3,32                             |                                   |                                                                     |

**3. Сведения о характеристиках образуемого земельного участка** \_\_\_\_\_ :ЗУ306 \_\_\_\_\_ :  
 обозначение земельного участка

| № п/п | Наименование характеристики земельного участка                                                                                                                   | Значение характеристики                                                     |
|-------|------------------------------------------------------------------------------------------------------------------------------------------------------------------|-----------------------------------------------------------------------------|
| 1     | 2                                                                                                                                                                | 3                                                                           |
| 1.    | Адрес земельного участка                                                                                                                                         | Российская Федерация, Белгородская область, Белгород г                      |
| 1.1.  | Сведения о местоположении земельного участка (при отсутствии адреса) в структурированном в соответствии с федеральной информационной адресной системой виде      | —                                                                           |
| 1.2.  | Дополнительные сведения о местоположении земельного участка                                                                                                      | —                                                                           |
| 2.    | Категория земель                                                                                                                                                 | Земли населенных пунктов                                                    |
| 3.    | Вид (виды) разрешенного использования                                                                                                                            | Для размещения объектов транспорта. Размещение гаражей для собственных нужд |
| 3.1.  | Дополнительные сведения об использовании земельного участка                                                                                                      | —                                                                           |
| 4.    | Реестровый номер границ территориальной зоны или в случае отсутствия такого реестрового номера ее индивидуальное обозначение (вид, тип, номер, индекс)           | —                                                                           |
| 5.    | Площадь земельного участка ± величина погрешности определения (вычисления) площади ( $P \pm \Delta P$ ), м <sup>2</sup>                                          | $21 \pm 2,00$                                                               |
| 6.    | Формула, примененная для вычисления предельной погрешности определения площади земельного участка, с подставленными значениями и итоговые (вычисленные) значения | $3,5 * 0,10 * \sqrt{(21,00)} = 2$                                           |
| 7.    | Предельный минимальный и максимальный размеры земельного участка (Рмин) и (Рмакс), м <sup>2</sup>                                                                | Рмин = —<br>Рмакс = —                                                       |

| 1    | 2                                                                                                                                                                                                 | 3      |
|------|---------------------------------------------------------------------------------------------------------------------------------------------------------------------------------------------------|--------|
| 8.   | Кадастровый или иной государственный учетный номер (инвентарный) объекта недвижимости, расположенного на образуемом земельном участке                                                             | —      |
| 9.   | Кадастровые номера исходных земельных участков                                                                                                                                                    | —      |
| 9.1. | Кадастровый номер входящего в состав земельного участка, представляющего собой единое землепользование (номер контура многоконтурного земельного участка), преобразование которого осуществляется | —      |
| 9.2. | Кадастровые номера земельных участков, исключаемых из состава измененного (исходного) земельного участка, представляющего собой единое землепользование                                           | —      |
| 9.3. | Кадастровый или иной государственный учетный номер (инвентарный) объекта недвижимости, расположенного на измененном земельном участке                                                             | —      |
| 10.  | Условный номер земельного участка                                                                                                                                                                 | 306    |
| 11.  | Учетный номер проекта межевания территории                                                                                                                                                        | —      |
| 12.  | Дополнительные сведения об образовании земельного участка                                                                                                                                         | —      |
| 13.  | Сведения о земельных участках (землях общего пользования, территории общего пользования), посредством которых обеспечивается доступ                                                               | :ЗУ342 |
| 14.  | Иные сведения                                                                                                                                                                                     | —      |

**4. Пояснения к сведениям об образуемом земельном участке** \_\_\_\_\_ :ЗУ306 \_\_\_\_\_ :  
 обозначение земельного участка

1. \_\_\_\_\_ — \_\_\_\_\_

**1. Сведения о характерных точках границ образуемого земельного участка** \_\_\_\_\_ :ЗУ307 \_\_\_\_\_ :  
 обозначение земельного участка

Система координат \_\_\_\_\_ МСК-31 \_\_\_\_\_ Зона № \_\_\_\_\_ 1 \_\_\_\_\_

| Обозначение характерных точек границ | Координаты, м |   | Метод определения координат | Формулы, примененные для расчета средней квадратической погрешности определения координат характерных точек границ (Mt), с подставленными в такие формулы значениями и итоговые (вычисленные) значения Mt, м | Описание закрепления точки |
|--------------------------------------|---------------|---|-----------------------------|--------------------------------------------------------------------------------------------------------------------------------------------------------------------------------------------------------------|----------------------------|
|                                      | X             | Y |                             |                                                                                                                                                                                                              |                            |
|                                      |               |   |                             |                                                                                                                                                                                                              |                            |

| 1      | 2          | 3            | 4                                                       | 5                                 | 6 |
|--------|------------|--------------|---------------------------------------------------------|-----------------------------------|---|
| н1009У | 395 022,84 | 1 331 804,71 | Метод спутниковых геодезических измерений (определений) | $\sqrt{(0,07^2 + 0,07^2)} = 0,10$ | — |
| н965У  | 395 027,17 | 1 331 809,16 |                                                         |                                   |   |
| н962У  | 395 025,04 | 1 331 811,17 |                                                         |                                   |   |
| н961У  | 395 024,81 | 1 331 811,40 |                                                         |                                   |   |
| н1010У | 395 020,59 | 1 331 807,08 |                                                         |                                   |   |
| н1009У | 395 022,84 | 1 331 804,71 |                                                         |                                   |   |

**2. Сведения о частях границ образуемого земельного участка** \_\_\_\_\_:ЗУ307 \_\_\_\_\_:  
 обозначение земельного участка

| Обозначение части границ |        | Горизонтальное проложение (S), м | Описание прохождения части границ | Сведения о согласовании местоположения границ (согласовано/спорное) |
|--------------------------|--------|----------------------------------|-----------------------------------|---------------------------------------------------------------------|
| от т.                    | до т.  |                                  |                                   |                                                                     |
| 1                        | 2      | 3                                | 4                                 | 5                                                                   |
| н1009У                   | н965У  | 6,21                             | —                                 | согласовано                                                         |
| н965У                    | н962У  | 2,93                             |                                   |                                                                     |
| н962У                    | н961У  | 0,33                             |                                   |                                                                     |
| н961У                    | н1010У | 6,04                             |                                   |                                                                     |
| н1010У                   | н1009У | 3,27                             |                                   |                                                                     |

**3. Сведения о характеристиках образуемого земельного участка** \_\_\_\_\_:ЗУ307 \_\_\_\_\_:  
 обозначение земельного участка

| № п/п | Наименование характеристики земельного участка                                                                                                              | Значение характеристики                                                     |
|-------|-------------------------------------------------------------------------------------------------------------------------------------------------------------|-----------------------------------------------------------------------------|
| 1     | 2                                                                                                                                                           | 3                                                                           |
| 1.    | Адрес земельного участка                                                                                                                                    | Российская Федерация, Белгородская область, Белгород г                      |
| 1.1.  | Сведения о местоположении земельного участка (при отсутствии адреса) в структурированном в соответствии с федеральной информационной адресной системой виде | —                                                                           |
| 1.2.  | Дополнительные сведения о местоположении земельного участка                                                                                                 | —                                                                           |
| 2.    | Категория земель                                                                                                                                            | Земли населенных пунктов                                                    |
| 3.    | Вид (виды) разрешенного использования                                                                                                                       | Для размещения объектов транспорта. Размещение гаражей для собственных нужд |

| 1    | 2                                                                                                                                                                                                 | 3                                                           |
|------|---------------------------------------------------------------------------------------------------------------------------------------------------------------------------------------------------|-------------------------------------------------------------|
| 3.1. | Дополнительные сведения об использовании земельного участка                                                                                                                                       | —                                                           |
| 4.   | Реестровый номер границ территориальной зоны или в случае отсутствия такого реестрового номера ее индивидуальное обозначение (вид, тип, номер, индекс)                                            | —                                                           |
| 5.   | Площадь земельного участка $\pm$ величина погрешности определения (вычисления) площади ( $P \pm \Delta P$ ), м <sup>2</sup>                                                                       | $20 \pm 2,00$                                               |
| 6.   | Формула, примененная для вычисления предельной погрешности определения площади земельного участка, с подставленными значениями и итоговые (вычисленные) значения                                  | $3,5 * 0,10 * \sqrt{(20,00)} = 2$                           |
| 7.   | Предельный минимальный и максимальный размеры земельного участка ( $P_{\text{мин}}$ и $P_{\text{макс}}$ ), м <sup>2</sup>                                                                         | $P_{\text{мин}} = \text{—}$<br>$P_{\text{макс}} = \text{—}$ |
| 8.   | Кадастровый или иной государственный учетный номер (инвентарный) объекта недвижимости, расположенного на образуемом земельном участке                                                             | —                                                           |
| 9.   | Кадастровые номера исходных земельных участков                                                                                                                                                    | —                                                           |
| 9.1. | Кадастровый номер входящего в состав земельного участка, представляющего собой единое землепользование (номер контура многоконтурного земельного участка), преобразование которого осуществляется | —                                                           |
| 9.2. | Кадастровые номера земельных участков, исключаемых из состава измененного (исходного) земельного участка, представляющего собой единое землепользование                                           | —                                                           |
| 9.3. | Кадастровый или иной государственный учетный номер (инвентарный) объекта недвижимости, расположенного на измененном земельном участке                                                             | —                                                           |
| 10.  | Условный номер земельного участка                                                                                                                                                                 | 307                                                         |
| 11.  | Учетный номер проекта межевания территории                                                                                                                                                        | —                                                           |
| 12.  | Дополнительные сведения об образовании земельного участка                                                                                                                                         | —                                                           |
| 13.  | Сведения о земельных участках (землях общего пользования, территории общего пользования), посредством которых обеспечивается доступ                                                               | :ЗУ342                                                      |
| 14.  | Иные сведения                                                                                                                                                                                     | —                                                           |

**4. Пояснения к сведениям об образуемом земельном участке** \_\_\_\_\_ :ЗУ307 \_\_\_\_\_ :  
 обозначение земельного участка

1. \_\_\_\_\_

**1. Сведения о характерных точках границ образуемого земельного участка** \_\_\_\_\_ :ЗУ308 \_\_\_\_\_ :  
 обозначение земельного участка

Система координат \_\_\_\_\_ МСК-31 \_\_\_\_\_ Зона № \_\_\_\_\_ 1 \_\_\_\_\_

| Обозначение характерных точек границ | Координаты, м |              | Метод определения координат                             | Формулы, примененные для расчета средней квадратической погрешности определения координат характерных точек границ (Mt), с подставленными в такие формулы значениями и итоговые (вычисленные) значения Mt, м | Описание закрепления точки |
|--------------------------------------|---------------|--------------|---------------------------------------------------------|--------------------------------------------------------------------------------------------------------------------------------------------------------------------------------------------------------------|----------------------------|
|                                      | X             | Y            |                                                         |                                                                                                                                                                                                              |                            |
| 1                                    | 2             | 3            | 4                                                       | 5                                                                                                                                                                                                            | 6                          |
| н961У                                | 395 024,81    | 1 331 811,40 | Метод спутниковых геодезических измерений (определений) | $\sqrt{(0,07^2 + 0,07^2)} = 0,10$                                                                                                                                                                            | —                          |
| н23У                                 | 395 022,62    | 1 331 813,60 |                                                         |                                                                                                                                                                                                              |                            |
| н22У                                 | 395 022,50    | 1 331 813,72 |                                                         |                                                                                                                                                                                                              |                            |
| н1011У                               | 395 018,23    | 1 331 809,33 |                                                         |                                                                                                                                                                                                              |                            |
| н1010У                               | 395 020,59    | 1 331 807,08 |                                                         |                                                                                                                                                                                                              |                            |
| н961У                                | 395 024,81    | 1 331 811,40 |                                                         |                                                                                                                                                                                                              |                            |

**2. Сведения о частях границ образуемого земельного участка** \_\_\_\_\_ :ЗУ308 \_\_\_\_\_ :  
 обозначение земельного участка

| Обозначение части границ |        | Горизонтальное проложение (S), м | Описание прохождения части границ | Сведения о согласовании местоположения границ (согласовано/спорное) |
|--------------------------|--------|----------------------------------|-----------------------------------|---------------------------------------------------------------------|
| от т.                    | до т.  |                                  |                                   |                                                                     |
| 1                        | 2      | 3                                | 4                                 | 5                                                                   |
| н961У                    | н23У   | 3,10                             | —                                 | согласовано                                                         |
| н23У                     | н22У   | 0,17                             |                                   |                                                                     |
| н22У                     | н1011У | 6,12                             |                                   |                                                                     |
| н1011У                   | н1010У | 3,26                             |                                   |                                                                     |
| н1010У                   | н961У  | 6,04                             |                                   |                                                                     |



**3. Сведения о характеристиках образуемого земельного участка** ЗУ308 :  
 обозначение земельного участка

| № п/п | Наименование характеристики земельного участка                                                                                                                                                    | Значение характеристики                                                     |
|-------|---------------------------------------------------------------------------------------------------------------------------------------------------------------------------------------------------|-----------------------------------------------------------------------------|
| 1     | 2                                                                                                                                                                                                 | 3                                                                           |
| 1.    | Адрес земельного участка                                                                                                                                                                          | Российская Федерация, Белгородская область, Белгород г                      |
| 1.1.  | Сведения о местоположении земельного участка (при отсутствии адреса) в структурированном в соответствии с федеральной информационной адресной системой виде                                       | —                                                                           |
| 1.2.  | Дополнительные сведения о местоположении земельного участка                                                                                                                                       | —                                                                           |
| 2.    | Категория земель                                                                                                                                                                                  | Земли населенных пунктов                                                    |
| 3.    | Вид (виды) разрешенного использования                                                                                                                                                             | Для размещения объектов транспорта. Размещение гаражей для собственных нужд |
| 3.1.  | Дополнительные сведения об использовании земельного участка                                                                                                                                       | —                                                                           |
| 4.    | Реестровый номер границ территориальной зоны или в случае отсутствия такого реестрового номера ее индивидуальное обозначение (вид, тип, номер, индекс)                                            | —                                                                           |
| 5.    | Площадь земельного участка ± величина погрешности определения (вычисления) площади ( $P \pm \Delta P$ ), м <sup>2</sup>                                                                           | $20 \pm 2,00$                                                               |
| 6.    | Формула, примененная для вычисления предельной погрешности определения площади земельного участка, с подставленными значениями и итоговые (вычисленные) значения                                  | $3,5*0,10*\sqrt{(20,00)} = 2$                                               |
| 7.    | Предельный минимальный и максимальный размеры земельного участка ( $R_{\text{мин}}$ и ( $R_{\text{макс}}$ ), м <sup>2</sup>                                                                       | $R_{\text{мин}} = \text{—}$<br>$R_{\text{макс}} = \text{—}$                 |
| 8.    | Кадастровый или иной государственный учетный номер (инвентарный) объекта недвижимости, расположенного на образуемом земельном участке                                                             | —                                                                           |
| 9.    | Кадастровые номера исходных земельных участков                                                                                                                                                    | —                                                                           |
| 9.1.  | Кадастровый номер входящего в состав земельного участка, представляющего собой единое землепользование (номер контура многоконтурного земельного участка), преобразование которого осуществляется | —                                                                           |
| 9.2.  | Кадастровые номера земельных участков, исключаемых из состава измененного (исходного) земельного участка, представляющего собой единое землепользование                                           | —                                                                           |

| 1    | 2                                                                                                                                     | 3      |
|------|---------------------------------------------------------------------------------------------------------------------------------------|--------|
| 9.3. | Кадастровый или иной государственный учетный номер (инвентарный) объекта недвижимости, расположенного на измененном земельном участке | —      |
| 10.  | Условный номер земельного участка                                                                                                     | 308    |
| 11.  | Учетный номер проекта межевания территории                                                                                            | —      |
| 12.  | Дополнительные сведения об образовании земельного участка                                                                             | —      |
| 13.  | Сведения о земельных участках (землях общего пользования, территории общего пользования), посредством которых обеспечивается доступ   | :ЗУ342 |
| 14.  | Иные сведения                                                                                                                         | —      |

**4. Пояснения к сведениям об образуемом земельном участке** \_\_\_\_\_ :ЗУ308 \_\_\_\_\_ :  
 обозначение земельного участка

1. \_\_\_\_\_

**1. Сведения о характерных точках границ образуемого земельного участка** \_\_\_\_\_ :ЗУ309 \_\_\_\_\_ :  
 обозначение земельного участка

Система координат \_\_\_\_\_ МСК-31 \_\_\_\_\_ Зона № \_\_\_\_\_ 1 \_\_\_\_\_

| Обозначение характерных точек границ | Координаты, м |              | Метод определения координат                             | Формулы, примененные для расчета средней квадратической погрешности определения координат характерных точек границ (Mt), с подставленными в такие формулы значениями и итоговые (вычисленные) значения Mt, м | Описание закрепления точки |
|--------------------------------------|---------------|--------------|---------------------------------------------------------|--------------------------------------------------------------------------------------------------------------------------------------------------------------------------------------------------------------|----------------------------|
|                                      | X             | Y            |                                                         |                                                                                                                                                                                                              |                            |
| 1                                    | 2             | 3            | 4                                                       | 5                                                                                                                                                                                                            | 6                          |
| н1011У                               | 395 018,23    | 1 331 809,33 | Метод спутниковых геодезических измерений (определений) | $\sqrt{(0,07^2 + 0,07^2)} = 0,10$                                                                                                                                                                            | —                          |
| н22У                                 | 395 022,50    | 1 331 813,72 |                                                         |                                                                                                                                                                                                              |                            |
| н21У                                 | 395 020,30    | 1 331 815,85 |                                                         |                                                                                                                                                                                                              |                            |
| н1012У                               | 395 016,06    | 1 331 811,52 |                                                         |                                                                                                                                                                                                              |                            |
| н1011У                               | 395 018,23    | 1 331 809,33 |                                                         |                                                                                                                                                                                                              |                            |

**2. Сведения о частях границ образуемого земельного участка** \_\_\_\_\_ :ЗУ309 \_\_\_\_\_ :  
 обозначение земельного участка

| Обозначение части границ |        | Горизонтальное проложение (S), м | Описание прохождения части границ | Сведения о согласовании местоположения границ (согласовано/спорное) |
|--------------------------|--------|----------------------------------|-----------------------------------|---------------------------------------------------------------------|
| от т.                    | до т.  |                                  |                                   |                                                                     |
| 1                        | 2      | 3                                | 4                                 | 5                                                                   |
| н1011У                   | н22У   | 6,12                             | —                                 | согласовано                                                         |
| н22У                     | н21У   | 3,06                             |                                   |                                                                     |
| н21У                     | н1012У | 6,06                             |                                   |                                                                     |
| н1012У                   | н1011У | 3,08                             |                                   |                                                                     |

**3. Сведения о характеристиках образуемого земельного участка** \_\_\_\_\_ :ЗУ309 \_\_\_\_\_ :  
 обозначение земельного участка

| № п/п | Наименование характеристики земельного участка                                                                                                                   | Значение характеристики                                                     |
|-------|------------------------------------------------------------------------------------------------------------------------------------------------------------------|-----------------------------------------------------------------------------|
| 1     | 2                                                                                                                                                                | 3                                                                           |
| 1.    | Адрес земельного участка                                                                                                                                         | Российская Федерация, Белгородская область, Белгород г                      |
| 1.1.  | Сведения о местоположении земельного участка (при отсутствии адреса) в структурированном в соответствии с федеральной информационной адресной системой виде      | —                                                                           |
| 1.2.  | Дополнительные сведения о местоположении земельного участка                                                                                                      | —                                                                           |
| 2.    | Категория земель                                                                                                                                                 | Земли населенных пунктов                                                    |
| 3.    | Вид (виды) разрешенного использования                                                                                                                            | Для размещения объектов транспорта. Размещение гаражей для собственных нужд |
| 3.1.  | Дополнительные сведения об использовании земельного участка                                                                                                      | —                                                                           |
| 4.    | Реестровый номер границ территориальной зоны или в случае отсутствия такого реестрового номера ее индивидуальное обозначение (вид, тип, номер, индекс)           | —                                                                           |
| 5.    | Площадь земельного участка ± величина погрешности определения (вычисления) площади ( $P \pm \Delta P$ ), м <sup>2</sup>                                          | 19 ± 2,00                                                                   |
| 6.    | Формула, примененная для вычисления предельной погрешности определения площади земельного участка, с подставленными значениями и итоговые (вычисленные) значения | $3,5*0,10*\sqrt{(19,00)} = 2$                                               |
| 7.    | Предельный минимальный и максимальный размеры земельного участка (Рмин) и (Рмакс), м <sup>2</sup>                                                                | Рмин = —<br>Рмакс = —                                                       |

| 1    | 2                                                                                                                                                                                                 | 3      |
|------|---------------------------------------------------------------------------------------------------------------------------------------------------------------------------------------------------|--------|
| 8.   | Кадастровый или иной государственный учетный номер (инвентарный) объекта недвижимости, расположенного на образуемом земельном участке                                                             | —      |
| 9.   | Кадастровые номера исходных земельных участков                                                                                                                                                    | —      |
| 9.1. | Кадастровый номер входящего в состав земельного участка, представляющего собой единое землепользование (номер контура многоконтурного земельного участка), преобразование которого осуществляется | —      |
| 9.2. | Кадастровые номера земельных участков, исключаемых из состава измененного (исходного) земельного участка, представляющего собой единое землепользование                                           | —      |
| 9.3. | Кадастровый или иной государственный учетный номер (инвентарный) объекта недвижимости, расположенного на измененном земельном участке                                                             | —      |
| 10.  | Условный номер земельного участка                                                                                                                                                                 | 309    |
| 11.  | Учетный номер проекта межевания территории                                                                                                                                                        | —      |
| 12.  | Дополнительные сведения об образовании земельного участка                                                                                                                                         | —      |
| 13.  | Сведения о земельных участках (землях общего пользования, территории общего пользования), посредством которых обеспечивается доступ                                                               | :ЗУ342 |
| 14.  | Иные сведения                                                                                                                                                                                     | —      |

**4. Пояснения к сведениям об образуемом земельном участке** \_\_\_\_\_ :ЗУ309 \_\_\_\_\_ :  
 обозначение земельного участка

1. \_\_\_\_\_ — \_\_\_\_\_

**1. Сведения о характерных точках границ образуемого земельного участка** \_\_\_\_\_ :ЗУ310 \_\_\_\_\_ :  
 обозначение земельного участка

Система координат \_\_\_\_\_ МСК-31 \_\_\_\_\_ Зона № \_\_\_\_\_ 1 \_\_\_\_\_

| Обозначение характерных точек границ | Координаты, м |   | Метод определения координат | Формулы, примененные для расчета средней квадратической погрешности определения координат характерных точек границ (Mt), с подставленными в такие формулы значениями и итоговые (вычисленные) значения Mt, м | Описание закрепления точки |
|--------------------------------------|---------------|---|-----------------------------|--------------------------------------------------------------------------------------------------------------------------------------------------------------------------------------------------------------|----------------------------|
|                                      | X             | Y |                             |                                                                                                                                                                                                              |                            |
|                                      |               |   |                             |                                                                                                                                                                                                              |                            |



| 1                                                               | 2                                                                                                                                                                                                 | 3                                                           |
|-----------------------------------------------------------------|---------------------------------------------------------------------------------------------------------------------------------------------------------------------------------------------------|-------------------------------------------------------------|
| 4.                                                              | Реестровый номер границ территориальной зоны или в случае отсутствия такого реестрового номера ее индивидуальное обозначение (вид, тип, номер, индекс)                                            | —                                                           |
| 5.                                                              | Площадь земельного участка ± величина погрешности определения (вычисления) площади ( $P \pm \Delta P$ ), м <sup>2</sup>                                                                           | 20 ± 2,00                                                   |
| 6.                                                              | Формула, примененная для вычисления предельной погрешности определения площади земельного участка, с подставленными значениями и итоговые (вычисленные) значения                                  | $3,5*0,10*\sqrt{(20,00)} = 2$                               |
| 7.                                                              | Предельный минимальный и максимальный размеры земельного участка ( $P_{\text{мин}}$ и $P_{\text{макс}}$ ), м <sup>2</sup>                                                                         | $P_{\text{мин}} = \text{—}$<br>$P_{\text{макс}} = \text{—}$ |
| 8.                                                              | Кадастровый или иной государственный учетный номер (инвентарный) объекта недвижимости, расположенного на образуемом земельном участке                                                             | —                                                           |
| 9.                                                              | Кадастровые номера исходных земельных участков                                                                                                                                                    | —                                                           |
| 9.1.                                                            | Кадастровый номер входящего в состав земельного участка, представляющего собой единое землепользование (номер контура многоконтурного земельного участка), преобразование которого осуществляется | —                                                           |
| 9.2.                                                            | Кадастровые номера земельных участков, исключаемых из состава измененного (исходного) земельного участка, представляющего собой единое землепользование                                           | —                                                           |
| 9.3.                                                            | Кадастровый или иной государственный учетный номер (инвентарный) объекта недвижимости, расположенного на измененном земельном участке                                                             | —                                                           |
| 10.                                                             | Условный номер земельного участка                                                                                                                                                                 | 310                                                         |
| 11.                                                             | Учетный номер проекта межевания территории                                                                                                                                                        | —                                                           |
| 12.                                                             | Дополнительные сведения об образовании земельного участка                                                                                                                                         | —                                                           |
| 13.                                                             | Сведения о земельных участках (землях общего пользования, территории общего пользования), посредством которых обеспечивается доступ                                                               | :ЗУ342                                                      |
| 14.                                                             | Иные сведения                                                                                                                                                                                     | —                                                           |
| <b>4. Пояснения к сведениям об образуемом земельном участке</b> |                                                                                                                                                                                                   | :ЗУ310<br>: обозначение земельного участка                  |

1. \_\_\_\_\_

**1. Сведения о характерных точках границ образуемого земельного участка** \_\_\_\_\_ :ЗУ311 \_\_\_\_\_ :  
 обозначение земельного участка

Система координат \_\_\_\_\_ МСК-31 \_\_\_\_\_ Зона № \_\_\_\_\_ 1 \_\_\_\_\_

| Обозначение характерных точек границ | Координаты, м |              | Метод определения координат                             | Формулы, примененные для расчета средней квадратической погрешности определения координат характерных точек границ (Mt), с подставленными в такие формулы значениями и итоговые (вычисленные) значения Mt, м | Описание закрепления точки |
|--------------------------------------|---------------|--------------|---------------------------------------------------------|--------------------------------------------------------------------------------------------------------------------------------------------------------------------------------------------------------------|----------------------------|
|                                      | X             | Y            |                                                         |                                                                                                                                                                                                              |                            |
| 1                                    | 2             | 3            | 4                                                       | 5                                                                                                                                                                                                            | 6                          |
| н1014У                               | 395 032,35    | 1 331 795,46 | Метод спутниковых геодезических измерений (определений) | $\sqrt{(0,07^2 + 0,07^2)} = 0,10$                                                                                                                                                                            | —                          |
| н263У                                | 395 036,67    | 1 331 799,90 |                                                         |                                                                                                                                                                                                              |                            |
| н262У                                | 395 036,48    | 1 331 800,09 |                                                         |                                                                                                                                                                                                              |                            |
| н257У                                | 395 034,54    | 1 331 801,98 |                                                         |                                                                                                                                                                                                              |                            |
| н261У                                | 395 030,11    | 1 331 797,66 |                                                         |                                                                                                                                                                                                              |                            |
| н1014У                               | 395 032,35    | 1 331 795,46 |                                                         |                                                                                                                                                                                                              |                            |

**2. Сведения о частях границ образуемого земельного участка** \_\_\_\_\_ :ЗУ311 \_\_\_\_\_ :  
 обозначение земельного участка

| Обозначение части границ |        | Горизонтальное проложение (S), м | Описание прохождения части границ | Сведения о согласовании местоположения границ (согласовано/спорное) |
|--------------------------|--------|----------------------------------|-----------------------------------|---------------------------------------------------------------------|
| от т.                    | до т.  |                                  |                                   |                                                                     |
| 1                        | 2      | 3                                | 4                                 | 5                                                                   |
| н1014У                   | н263У  | 6,19                             | —                                 | согласовано                                                         |
| н263У                    | н262У  | 0,27                             |                                   |                                                                     |
| н262У                    | н257У  | 2,71                             |                                   |                                                                     |
| н257У                    | н261У  | 6,19                             |                                   |                                                                     |
| н261У                    | н1014У | 3,14                             |                                   |                                                                     |

| 3. Сведения о характеристиках образуемого земельного участка _____:ЗУ311 _____: |                                                                                                                                                                                                   |                                                                             |
|---------------------------------------------------------------------------------|---------------------------------------------------------------------------------------------------------------------------------------------------------------------------------------------------|-----------------------------------------------------------------------------|
| _____ обозначение земельного участка                                            |                                                                                                                                                                                                   |                                                                             |
| № п/п                                                                           | Наименование характеристики земельного участка                                                                                                                                                    | Значение характеристики                                                     |
| 1                                                                               | 2                                                                                                                                                                                                 | 3                                                                           |
| 1.                                                                              | Адрес земельного участка                                                                                                                                                                          | Российская Федерация, Белгородская область, Белгород г                      |
| 1.1.                                                                            | Сведения о местоположении земельного участка (при отсутствии адреса) в структурированном в соответствии с федеральной информационной адресной системой виде                                       | —                                                                           |
| 1.2.                                                                            | Дополнительные сведения о местоположении земельного участка                                                                                                                                       | —                                                                           |
| 2.                                                                              | Категория земель                                                                                                                                                                                  | Земли населенных пунктов                                                    |
| 3.                                                                              | Вид (виды) разрешенного использования                                                                                                                                                             | Для размещения объектов транспорта. Размещение гаражей для собственных нужд |
| 3.1.                                                                            | Дополнительные сведения об использовании земельного участка                                                                                                                                       | —                                                                           |
| 4.                                                                              | Реестровый номер границ территориальной зоны или в случае отсутствия такого реестрового номера ее индивидуальное обозначение (вид, тип, номер, индекс)                                            | —                                                                           |
| 5.                                                                              | Площадь земельного участка ± величина погрешности определения (вычисления) площади ( $P \pm \Delta P$ ), м <sup>2</sup>                                                                           | 19 ± 2,00                                                                   |
| 6.                                                                              | Формула, примененная для вычисления предельной погрешности определения площади земельного участка, с подставленными значениями и итоговые (вычисленные) значения                                  | $3,5*0,10*\sqrt{(19,00)} = 2$                                               |
| 7.                                                                              | Предельный минимальный и максимальный размеры земельного участка ( $R_{\text{мин}}$ и $R_{\text{макс}}$ ), м <sup>2</sup>                                                                         | $R_{\text{мин}} = \text{—}$<br>$R_{\text{макс}} = \text{—}$                 |
| 8.                                                                              | Кадастровый или иной государственный учетный номер (инвентарный) объекта недвижимости, расположенного на образуемом земельном участке                                                             | —                                                                           |
| 9.                                                                              | Кадастровые номера исходных земельных участков                                                                                                                                                    | —                                                                           |
| 9.1.                                                                            | Кадастровый номер входящего в состав земельного участка, представляющего собой единое землепользование (номер контура многоконтурного земельного участка), преобразование которого осуществляется | —                                                                           |
| 9.2.                                                                            | Кадастровые номера земельных участков, исключаемых из состава измененного (исходного) земельного участка, представляющего собой единое землепользование                                           | —                                                                           |



| 1    | 2                                                                                                                                     | 3      |
|------|---------------------------------------------------------------------------------------------------------------------------------------|--------|
| 9.3. | Кадастровый или иной государственный учетный номер (инвентарный) объекта недвижимости, расположенного на измененном земельном участке | —      |
| 10.  | Условный номер земельного участка                                                                                                     | 311    |
| 11.  | Учетный номер проекта межевания территории                                                                                            | —      |
| 12.  | Дополнительные сведения об образовании земельного участка                                                                             | —      |
| 13.  | Сведения о земельных участках (землях общего пользования, территории общего пользования), посредством которых обеспечивается доступ   | :ЗУ342 |
| 14.  | Иные сведения                                                                                                                         | —      |

**4. Пояснения к сведениям об образуемом земельном участке** \_\_\_\_\_ :ЗУ311 \_\_\_\_\_ :  
 обозначение земельного участка

1. \_\_\_\_\_

**1. Сведения о характерных точках границ образуемого земельного участка** \_\_\_\_\_ :ЗУ312 \_\_\_\_\_ :  
 обозначение земельного участка

Система координат \_\_\_\_\_ МСК-31 \_\_\_\_\_ Зона № \_\_\_\_\_ 1 \_\_\_\_\_

| Обозначение характерных точек границ | Координаты, м |              | Метод определения координат                             | Формулы, примененные для расчета средней квадратической погрешности определения координат характерных точек границ (Mt), с подставленными в такие формулы значениями и итоговые (вычисленные) значения Mt, м | Описание закрепления точки |
|--------------------------------------|---------------|--------------|---------------------------------------------------------|--------------------------------------------------------------------------------------------------------------------------------------------------------------------------------------------------------------|----------------------------|
|                                      | X             | Y            |                                                         |                                                                                                                                                                                                              |                            |
| 1                                    | 2             | 3            | 4                                                       | 5                                                                                                                                                                                                            | 6                          |
| н263У                                | 395 036,67    | 1 331 799,90 | Метод спутниковых геодезических измерений (определений) | $\sqrt{(0,07^2 + 0,07^2)} = 0,10$                                                                                                                                                                            | —                          |
| н1014У                               | 395 032,35    | 1 331 795,46 |                                                         |                                                                                                                                                                                                              |                            |
| н1015У                               | 395 034,61    | 1 331 793,29 |                                                         |                                                                                                                                                                                                              |                            |
| н264У                                | 395 038,93    | 1 331 797,72 |                                                         |                                                                                                                                                                                                              |                            |
| н263У                                | 395 036,67    | 1 331 799,90 |                                                         |                                                                                                                                                                                                              |                            |

**2. Сведения о частях границ образуемого земельного участка** \_\_\_\_\_ :ЗУ312 :  
 обозначение земельного участка

| Обозначение части границ |        | Горизонтальное проложение (S), м | Описание прохождения части границ | Сведения о согласовании местоположения границ (согласовано/спорное) |
|--------------------------|--------|----------------------------------|-----------------------------------|---------------------------------------------------------------------|
| от т.                    | до т.  |                                  |                                   |                                                                     |
| 1                        | 2      | 3                                | 4                                 | 5                                                                   |
| н263У                    | н1014У | 6,19                             | —                                 | согласовано                                                         |
| н1014У                   | н1015У | 3,13                             |                                   |                                                                     |
| н1015У                   | н264У  | 6,19                             |                                   |                                                                     |
| н264У                    | н263У  | 3,14                             |                                   |                                                                     |

**3. Сведения о характеристиках образуемого земельного участка** \_\_\_\_\_ :ЗУ312 :  
 обозначение земельного участка

| № п/п | Наименование характеристики земельного участка                                                                                                                   | Значение характеристики                                                     |
|-------|------------------------------------------------------------------------------------------------------------------------------------------------------------------|-----------------------------------------------------------------------------|
| 1     | 2                                                                                                                                                                | 3                                                                           |
| 1.    | Адрес земельного участка                                                                                                                                         | Российская Федерация, Белгородская область, Белгород г                      |
| 1.1.  | Сведения о местоположении земельного участка (при отсутствии адреса) в структурированном в соответствии с федеральной информационной адресной системой виде      | —                                                                           |
| 1.2.  | Дополнительные сведения о местоположении земельного участка                                                                                                      | —                                                                           |
| 2.    | Категория земель                                                                                                                                                 | Земли населенных пунктов                                                    |
| 3.    | Вид (виды) разрешенного использования                                                                                                                            | Для размещения объектов транспорта. Размещение гаражей для собственных нужд |
| 3.1.  | Дополнительные сведения об использовании земельного участка                                                                                                      | —                                                                           |
| 4.    | Реестровый номер границ территориальной зоны или в случае отсутствия такого реестрового номера ее индивидуальное обозначение (вид, тип, номер, индекс)           | —                                                                           |
| 5.    | Площадь земельного участка ± величина погрешности определения (вычисления) площади ( $P \pm \Delta P$ ), м <sup>2</sup>                                          | 19 ± 2,00                                                                   |
| 6.    | Формула, примененная для вычисления предельной погрешности определения площади земельного участка, с подставленными значениями и итоговые (вычисленные) значения | $3,5*0,10*\sqrt{(19,00)} = 2$                                               |
| 7.    | Предельный минимальный и максимальный размеры земельного участка (Рмин) и (Рмакс), м <sup>2</sup>                                                                | Рмин = —<br>Рмакс = —                                                       |

| 1    | 2                                                                                                                                                                                                 | 3      |
|------|---------------------------------------------------------------------------------------------------------------------------------------------------------------------------------------------------|--------|
| 8.   | Кадастровый или иной государственный учетный номер (инвентарный) объекта недвижимости, расположенного на образуемом земельном участке                                                             | —      |
| 9.   | Кадастровые номера исходных земельных участков                                                                                                                                                    | —      |
| 9.1. | Кадастровый номер входящего в состав земельного участка, представляющего собой единое землепользование (номер контура многоконтурного земельного участка), преобразование которого осуществляется | —      |
| 9.2. | Кадастровые номера земельных участков, исключаемых из состава измененного (исходного) земельного участка, представляющего собой единое землепользование                                           | —      |
| 9.3. | Кадастровый или иной государственный учетный номер (инвентарный) объекта недвижимости, расположенного на измененном земельном участке                                                             | —      |
| 10.  | Условный номер земельного участка                                                                                                                                                                 | 312    |
| 11.  | Учетный номер проекта межевания территории                                                                                                                                                        | —      |
| 12.  | Дополнительные сведения об образовании земельного участка                                                                                                                                         | —      |
| 13.  | Сведения о земельных участках (землях общего пользования, территории общего пользования), посредством которых обеспечивается доступ                                                               | :ЗУ342 |
| 14.  | Иные сведения                                                                                                                                                                                     | —      |

**4. Пояснения к сведениям об образуемом земельном участке** :ЗУ312 :  
 обозначение земельного участка

1. —

**1. Сведения о характерных точках границ образуемого земельного участка** :ЗУ313 :  
 обозначение земельного участка

Система координат МСК-31 Зона № 1

| Обозначение характерных точек границ | Координаты, м |   | Метод определения координат | Формулы, примененные для расчета средней квадратической погрешности определения координат характерных точек границ (Mt), с подставленными в такие формулы значениями и итоговые (вычисленные) значения Mt, м | Описание закрепления точки |
|--------------------------------------|---------------|---|-----------------------------|--------------------------------------------------------------------------------------------------------------------------------------------------------------------------------------------------------------|----------------------------|
|                                      | X             | Y |                             |                                                                                                                                                                                                              |                            |
|                                      |               |   |                             |                                                                                                                                                                                                              |                            |

| 1      | 2          | 3            | 4                                                       | 5                                 | 6 |
|--------|------------|--------------|---------------------------------------------------------|-----------------------------------|---|
| н265У  | 395 041,21 | 1 331 795,52 | Метод спутниковых геодезических измерений (определений) | $\sqrt{(0,07^2 + 0,07^2)} = 0,10$ | — |
| н264У  | 395 038,93 | 1 331 797,72 |                                                         |                                   |   |
| н1015У | 395 034,61 | 1 331 793,29 |                                                         |                                   |   |
| н1016У | 395 036,94 | 1 331 791,11 |                                                         |                                   |   |
| н265У  | 395 041,21 | 1 331 795,52 |                                                         |                                   |   |

**2. Сведения о частях границ образуемого земельного участка** \_\_\_\_\_ :ЗУ313 \_\_\_\_\_ :  
 обозначение земельного участка

| Обозначение части границ |        | Горизонтальное проложение (S), м | Описание прохождения части границ | Сведения о согласовании местоположения границ (согласовано/спорное) |
|--------------------------|--------|----------------------------------|-----------------------------------|---------------------------------------------------------------------|
| от т.                    | до т.  |                                  |                                   |                                                                     |
| 1                        | 2      | 3                                | 4                                 | 5                                                                   |
| н265У                    | н264У  | 3,17                             | —                                 | согласовано                                                         |
| н264У                    | н1015У | 6,19                             |                                   |                                                                     |
| н1015У                   | н1016У | 3,19                             |                                   |                                                                     |
| н1016У                   | н265У  | 6,14                             |                                   |                                                                     |

**3. Сведения о характеристиках образуемого земельного участка** \_\_\_\_\_ :ЗУ313 \_\_\_\_\_ :  
 обозначение земельного участка

| № п/п | Наименование характеристики земельного участка                                                                                                              | Значение характеристики                                                     |
|-------|-------------------------------------------------------------------------------------------------------------------------------------------------------------|-----------------------------------------------------------------------------|
| 1     | 2                                                                                                                                                           | 3                                                                           |
| 1.    | Адрес земельного участка                                                                                                                                    | Российская Федерация, Белгородская область, Белгород г                      |
| 1.1.  | Сведения о местоположении земельного участка (при отсутствии адреса) в структурированном в соответствии с федеральной информационной адресной системой виде | —                                                                           |
| 1.2.  | Дополнительные сведения о местоположении земельного участка                                                                                                 | —                                                                           |
| 2.    | Категория земель                                                                                                                                            | Земли населенных пунктов                                                    |
| 3.    | Вид (виды) разрешенного использования                                                                                                                       | Для размещения объектов транспорта. Размещение гаражей для собственных нужд |
| 3.1.  | Дополнительные сведения об использовании земельного участка                                                                                                 | —                                                                           |

| 1                                                               | 2                                                                                                                                                                                                 | 3                                                           |
|-----------------------------------------------------------------|---------------------------------------------------------------------------------------------------------------------------------------------------------------------------------------------------|-------------------------------------------------------------|
| 4.                                                              | Реестровый номер границ территориальной зоны или в случае отсутствия такого реестрового номера ее индивидуальное обозначение (вид, тип, номер, индекс)                                            | —                                                           |
| 5.                                                              | Площадь земельного участка ± величина погрешности определения (вычисления) площади ( $P \pm \Delta P$ ), м <sup>2</sup>                                                                           | 20 ± 2,00                                                   |
| 6.                                                              | Формула, примененная для вычисления предельной погрешности определения площади земельного участка, с подставленными значениями и итоговые (вычисленные) значения                                  | $3,5*0,10*\sqrt{(20,00)} = 2$                               |
| 7.                                                              | Предельный минимальный и максимальный размеры земельного участка ( $P_{\text{мин}}$ и $P_{\text{макс}}$ ), м <sup>2</sup>                                                                         | $P_{\text{мин}} = \text{—}$<br>$P_{\text{макс}} = \text{—}$ |
| 8.                                                              | Кадастровый или иной государственный учетный номер (инвентарный) объекта недвижимости, расположенного на образуемом земельном участке                                                             | —                                                           |
| 9.                                                              | Кадастровые номера исходных земельных участков                                                                                                                                                    | —                                                           |
| 9.1.                                                            | Кадастровый номер входящего в состав земельного участка, представляющего собой единое землепользование (номер контура многоконтурного земельного участка), преобразование которого осуществляется | —                                                           |
| 9.2.                                                            | Кадастровые номера земельных участков, исключаемых из состава измененного (исходного) земельного участка, представляющего собой единое землепользование                                           | —                                                           |
| 9.3.                                                            | Кадастровый или иной государственный учетный номер (инвентарный) объекта недвижимости, расположенного на измененном земельном участке                                                             | —                                                           |
| 10.                                                             | Условный номер земельного участка                                                                                                                                                                 | 313                                                         |
| 11.                                                             | Учетный номер проекта межевания территории                                                                                                                                                        | —                                                           |
| 12.                                                             | Дополнительные сведения об образовании земельного участка                                                                                                                                         | —                                                           |
| 13.                                                             | Сведения о земельных участках (землях общего пользования, территории общего пользования), посредством которых обеспечивается доступ                                                               | :ЗУ342                                                      |
| 14.                                                             | Иные сведения                                                                                                                                                                                     | —                                                           |
| <b>4. Пояснения к сведениям об образуемом земельном участке</b> |                                                                                                                                                                                                   | :ЗУ313 :<br>обозначение земельного участка                  |

1. \_\_\_\_\_

**1. Сведения о характерных точках границ образуемого земельного участка** \_\_\_\_\_ :ЗУ314 :  
 обозначение земельного участка

Система координат \_\_\_\_\_ МСК-31 \_\_\_\_\_ Зона № \_\_\_\_\_ 1 \_\_\_\_\_

| Обозначение характерных точек границ | Координаты, м |              | Метод определения координат                             | Формулы, примененные для расчета средней квадратической погрешности определения координат характерных точек границ (Mt), с подставленными в такие формулы значениями и итоговые (вычисленные) значения Mt, м | Описание закрепления точки |
|--------------------------------------|---------------|--------------|---------------------------------------------------------|--------------------------------------------------------------------------------------------------------------------------------------------------------------------------------------------------------------|----------------------------|
|                                      | X             | Y            |                                                         |                                                                                                                                                                                                              |                            |
| 1                                    | 2             | 3            | 4                                                       | 5                                                                                                                                                                                                            | 6                          |
| н266У                                | 395 043,49    | 1 331 793,31 | Метод спутниковых геодезических измерений (определений) | $\sqrt{(0,07^2 + 0,07^2)} = 0,10$                                                                                                                                                                            | —                          |
| н265У                                | 395 041,21    | 1 331 795,52 |                                                         |                                                                                                                                                                                                              |                            |
| н1016У                               | 395 036,94    | 1 331 791,11 |                                                         |                                                                                                                                                                                                              |                            |
| н1017У                               | 395 039,23    | 1 331 788,90 |                                                         |                                                                                                                                                                                                              |                            |
| н266У                                | 395 043,49    | 1 331 793,31 |                                                         |                                                                                                                                                                                                              |                            |

**2. Сведения о частях границ образуемого земельного участка** \_\_\_\_\_ :ЗУ314 :  
 обозначение земельного участка

| Обозначение части границ |        | Горизонтальное проложение (S), м | Описание прохождения части границ | Сведения о согласовании местоположения границ (согласовано/спорное) |
|--------------------------|--------|----------------------------------|-----------------------------------|---------------------------------------------------------------------|
| от т.                    | до т.  |                                  |                                   |                                                                     |
| 1                        | 2      | 3                                | 4                                 | 5                                                                   |
| н266У                    | н265У  | 3,18                             | —                                 | согласовано                                                         |
| н265У                    | н1016У | 6,14                             |                                   |                                                                     |
| н1016У                   | н1017У | 3,18                             |                                   |                                                                     |
| н1017У                   | н266У  | 6,13                             |                                   |                                                                     |

**3. Сведения о характеристиках образуемого земельного участка** \_\_\_\_\_ :ЗУ314 :  
 обозначение земельного участка

| № п/п | Наименование характеристики земельного участка | Значение характеристики |
|-------|------------------------------------------------|-------------------------|
| 1     | 2                                              | 3                       |
|       |                                                |                         |

| 1    | 2                                                                                                                                                                                                 | 3                                                                           |
|------|---------------------------------------------------------------------------------------------------------------------------------------------------------------------------------------------------|-----------------------------------------------------------------------------|
| 1.   | Адрес земельного участка                                                                                                                                                                          | Российская Федерация, Белгородская область, Белгород г                      |
| 1.1. | Сведения о местоположении земельного участка (при отсутствии адреса) в структурированном в соответствии с федеральной информационной адресной системой виде                                       | —                                                                           |
| 1.2. | Дополнительные сведения о местоположении земельного участка                                                                                                                                       | —                                                                           |
| 2.   | Категория земель                                                                                                                                                                                  | Земли населенных пунктов                                                    |
| 3.   | Вид (виды) разрешенного использования                                                                                                                                                             | Для размещения объектов транспорта. Размещение гаражей для собственных нужд |
| 3.1. | Дополнительные сведения об использовании земельного участка                                                                                                                                       | —                                                                           |
| 4.   | Реестровый номер границ территориальной зоны или в случае отсутствия такого реестрового номера ее индивидуальное обозначение (вид, тип, номер, индекс)                                            | —                                                                           |
| 5.   | Площадь земельного участка $\pm$ величина погрешности определения (вычисления) площади ( $P \pm \Delta P$ ), м <sup>2</sup>                                                                       | $20 \pm 2,00$                                                               |
| 6.   | Формула, примененная для вычисления предельной погрешности определения площади земельного участка, с подставленными значениями и итоговые (вычисленные) значения                                  | $3,5 * 0,10 * \sqrt{(20,00)} = 2$                                           |
| 7.   | Предельный минимальный и максимальный размеры земельного участка ( $P_{\text{мин}}$ и $P_{\text{макс}}$ ), м <sup>2</sup>                                                                         | $P_{\text{мин}} = \text{—}$<br>$P_{\text{макс}} = \text{—}$                 |
| 8.   | Кадастровый или иной государственный учетный номер (инвентарный) объекта недвижимости, расположенного на образуемом земельном участке                                                             | —                                                                           |
| 9.   | Кадастровые номера исходных земельных участков                                                                                                                                                    | —                                                                           |
| 9.1. | Кадастровый номер входящего в состав земельного участка, представляющего собой единое землепользование (номер контура многоконтурного земельного участка), преобразование которого осуществляется | —                                                                           |
| 9.2. | Кадастровые номера земельных участков, исключаемых из состава измененного (исходного) земельного участка, представляющего собой единое землепользование                                           | —                                                                           |
| 9.3. | Кадастровый или иной государственный учетный номер (инвентарный) объекта недвижимости, расположенного на измененном земельном участке                                                             | —                                                                           |

| 1   | 2                                                                                                                                   | 3      |
|-----|-------------------------------------------------------------------------------------------------------------------------------------|--------|
| 10. | Условный номер земельного участка                                                                                                   | 314    |
| 11. | Учетный номер проекта межевания территории                                                                                          | —      |
| 12. | Дополнительные сведения об образовании земельного участка                                                                           | —      |
| 13. | Сведения о земельных участках (землях общего пользования, территории общего пользования), посредством которых обеспечивается доступ | :ЗУ342 |
| 14. | Иные сведения                                                                                                                       | —      |

**4. Пояснения к сведениям об образуемом земельном участке** \_\_\_\_\_ :ЗУ314 :  
 обозначение земельного участка

1. \_\_\_\_\_

**1. Сведения о характерных точках границ образуемого земельного участка** \_\_\_\_\_ :ЗУ315 :  
 обозначение земельного участка

Система координат \_\_\_\_\_ МСК-31 \_\_\_\_\_ Зона № \_\_\_\_\_ 1 \_\_\_\_\_

| Обозначение характерных точек границ | Координаты, м |              | Метод определения координат                             | Формулы, примененные для расчета средней квадратической погрешности определения координат характерных точек границ (Mt), с подставленными в такие формулы значениями и итоговые (вычисленные) значения Mt, м | Описание закрепления точки |
|--------------------------------------|---------------|--------------|---------------------------------------------------------|--------------------------------------------------------------------------------------------------------------------------------------------------------------------------------------------------------------|----------------------------|
|                                      | X             | Y            |                                                         |                                                                                                                                                                                                              |                            |
| 1                                    | 2             | 3            | 4                                                       | 5                                                                                                                                                                                                            | 6                          |
| н967У                                | 395 045,88    | 1 331 791,03 | Метод спутниковых геодезических измерений (определений) | $\sqrt{(0,07^2 + 0,07^2)} = 0,10$                                                                                                                                                                            | —                          |
| н266У                                | 395 043,49    | 1 331 793,31 |                                                         |                                                                                                                                                                                                              |                            |
| н1017У                               | 395 039,23    | 1 331 788,90 |                                                         |                                                                                                                                                                                                              |                            |
| н1018У                               | 395 041,63    | 1 331 786,67 |                                                         |                                                                                                                                                                                                              |                            |
| н967У                                | 395 045,88    | 1 331 791,03 |                                                         |                                                                                                                                                                                                              |                            |



**2. Сведения о частях границ образуемого земельного участка** \_\_\_\_\_ :  
 обозначение земельного участка

| Обозначение части границ |        | Горизонтальное проложение (S), м | Описание прохождения части границ | Сведения о согласовании местоположения границ (согласовано/спорное) |
|--------------------------|--------|----------------------------------|-----------------------------------|---------------------------------------------------------------------|
| от т.                    | до т.  |                                  |                                   |                                                                     |
| 1                        | 2      | 3                                | 4                                 | 5                                                                   |
| н967У                    | н266У  | 3,30                             | —                                 | согласовано                                                         |
| н266У                    | н1017У | 6,13                             |                                   |                                                                     |
| н1017У                   | н1018У | 3,28                             |                                   |                                                                     |
| н1018У                   | н967У  | 6,09                             |                                   |                                                                     |
|                          |        |                                  |                                   |                                                                     |

**3. Сведения о характеристиках образуемого земельного участка** \_\_\_\_\_ :  
 обозначение земельного участка

| № п/п | Наименование характеристики земельного участка                                                                                                                   | Значение характеристики                                                     |
|-------|------------------------------------------------------------------------------------------------------------------------------------------------------------------|-----------------------------------------------------------------------------|
| 1     | 2                                                                                                                                                                | 3                                                                           |
| 1.    | Адрес земельного участка                                                                                                                                         | Российская Федерация, Белгородская область, Белгород г                      |
| 1.1.  | Сведения о местоположении земельного участка (при отсутствии адреса) в структурированном в соответствии с федеральной информационной адресной системой виде      | —                                                                           |
| 1.2.  | Дополнительные сведения о местоположении земельного участка                                                                                                      | —                                                                           |
| 2.    | Категория земель                                                                                                                                                 | Земли населенных пунктов                                                    |
| 3.    | Вид (виды) разрешенного использования                                                                                                                            | Для размещения объектов транспорта. Размещение гаражей для собственных нужд |
| 3.1.  | Дополнительные сведения об использовании земельного участка                                                                                                      | —                                                                           |
| 4.    | Реестровый номер границ территориальной зоны или в случае отсутствия такого реестрового номера ее индивидуальное обозначение (вид, тип, номер, индекс)           | —                                                                           |
| 5.    | Площадь земельного участка ± величина погрешности определения (вычисления) площади ( $P \pm \Delta P$ ), м <sup>2</sup>                                          | 20 ± 2,00                                                                   |
| 6.    | Формула, примененная для вычисления предельной погрешности определения площади земельного участка, с подставленными значениями и итоговые (вычисленные) значения | $3,5 * 0,10 * \sqrt{(20,00)} = 2$                                           |
| 7.    | Предельный минимальный и максимальный размеры земельного участка (Рмин) и (Рмакс), м <sup>2</sup>                                                                | Рмин = —<br>Рмакс = —                                                       |

| 1    | 2                                                                                                                                                                                                 | 3      |
|------|---------------------------------------------------------------------------------------------------------------------------------------------------------------------------------------------------|--------|
| 8.   | Кадастровый или иной государственный учетный номер (инвентарный) объекта недвижимости, расположенного на образуемом земельном участке                                                             | —      |
| 9.   | Кадастровые номера исходных земельных участков                                                                                                                                                    | —      |
| 9.1. | Кадастровый номер входящего в состав земельного участка, представляющего собой единое землепользование (номер контура многоконтурного земельного участка), преобразование которого осуществляется | —      |
| 9.2. | Кадастровые номера земельных участков, исключаемых из состава измененного (исходного) земельного участка, представляющего собой единое землепользование                                           | —      |
| 9.3. | Кадастровый или иной государственный учетный номер (инвентарный) объекта недвижимости, расположенного на измененном земельном участке                                                             | —      |
| 10.  | Условный номер земельного участка                                                                                                                                                                 | 315    |
| 11.  | Учетный номер проекта межевания территории                                                                                                                                                        | —      |
| 12.  | Дополнительные сведения об образовании земельного участка                                                                                                                                         | —      |
| 13.  | Сведения о земельных участках (землях общего пользования, территории общего пользования), посредством которых обеспечивается доступ                                                               | :ЗУ342 |
| 14.  | Иные сведения                                                                                                                                                                                     | —      |

**4. Пояснения к сведениям об образуемом земельном участке** :ЗУ315 :  
 обозначение земельного участка

1. —

**1. Сведения о характерных точках границ образуемого земельного участка** :ЗУ316 :  
 обозначение земельного участка

Система координат МСК-31 Зона № 1

| Обозначение характерных точек границ | Координаты, м |   | Метод определения координат | Формулы, примененные для расчета средней квадратической погрешности определения координат характерных точек границ (Mt), с подставленными в такие формулы значениями и итоговые (вычисленные) значения Mt, м | Описание закрепления точки |
|--------------------------------------|---------------|---|-----------------------------|--------------------------------------------------------------------------------------------------------------------------------------------------------------------------------------------------------------|----------------------------|
|                                      | X             | Y |                             |                                                                                                                                                                                                              |                            |
|                                      |               |   |                             |                                                                                                                                                                                                              |                            |

| 1      | 2          | 3            | 4                                                       | 5                                 | 6 |
|--------|------------|--------------|---------------------------------------------------------|-----------------------------------|---|
| н968У  | 395 048,14 | 1 331 788,81 | Метод спутниковых геодезических измерений (определений) | $\sqrt{(0,07^2 + 0,07^2)} = 0,10$ | — |
| н967У  | 395 045,88 | 1 331 791,03 |                                                         |                                   |   |
| н1018У | 395 041,63 | 1 331 786,67 |                                                         |                                   |   |
| н1019У | 395 043,90 | 1 331 784,45 |                                                         |                                   |   |
| н968У  | 395 048,14 | 1 331 788,81 |                                                         |                                   |   |

**2. Сведения о частях границ образуемого земельного участка** \_\_\_\_\_ :  
 \_\_\_\_\_ :  
 обозначение земельного участка

| Обозначение части границ |        | Горизонтальное проложение (S), м | Описание прохождения части границ | Сведения о согласовании местоположения границ (согласовано/спорное) |
|--------------------------|--------|----------------------------------|-----------------------------------|---------------------------------------------------------------------|
| от т.                    | до т.  |                                  |                                   |                                                                     |
| 1                        | 2      | 3                                | 4                                 | 5                                                                   |
| н968У                    | н967У  | 3,17                             | —                                 | согласовано                                                         |
| н967У                    | н1018У | 6,09                             |                                   |                                                                     |
| н1018У                   | н1019У | 3,18                             |                                   |                                                                     |
| н1019У                   | н968У  | 6,08                             |                                   |                                                                     |

**3. Сведения о характеристиках образуемого земельного участка** \_\_\_\_\_ :  
 \_\_\_\_\_ :  
 обозначение земельного участка

| № п/п | Наименование характеристики земельного участка                                                                                                              | Значение характеристики                                                     |
|-------|-------------------------------------------------------------------------------------------------------------------------------------------------------------|-----------------------------------------------------------------------------|
| 1     | 2                                                                                                                                                           | 3                                                                           |
| 1.    | Адрес земельного участка                                                                                                                                    | Российская Федерация, Белгородская область, Белгород г                      |
| 1.1.  | Сведения о местоположении земельного участка (при отсутствии адреса) в структурированном в соответствии с федеральной информационной адресной системой виде | —                                                                           |
| 1.2.  | Дополнительные сведения о местоположении земельного участка                                                                                                 | —                                                                           |
| 2.    | Категория земель                                                                                                                                            | Земли населенных пунктов                                                    |
| 3.    | Вид (виды) разрешенного использования                                                                                                                       | Для размещения объектов транспорта. Размещение гаражей для собственных нужд |
| 3.1.  | Дополнительные сведения об использовании земельного участка                                                                                                 | —                                                                           |

| 1                                                               | 2                                                                                                                                                                                                 | 3                                                           |
|-----------------------------------------------------------------|---------------------------------------------------------------------------------------------------------------------------------------------------------------------------------------------------|-------------------------------------------------------------|
| 4.                                                              | Реестровый номер границ территориальной зоны или в случае отсутствия такого реестрового номера ее индивидуальное обозначение (вид, тип, номер, индекс)                                            | —                                                           |
| 5.                                                              | Площадь земельного участка ± величина погрешности определения (вычисления) площади ( $P \pm \Delta P$ ), м <sup>2</sup>                                                                           | 19 ± 2,00                                                   |
| 6.                                                              | Формула, примененная для вычисления предельной погрешности определения площади земельного участка, с подставленными значениями и итоговые (вычисленные) значения                                  | $3,5 * 0,10 * \sqrt{(19,00)} = 2$                           |
| 7.                                                              | Предельный минимальный и максимальный размеры земельного участка ( $P_{\text{мин}}$ и $P_{\text{макс}}$ ), м <sup>2</sup>                                                                         | $P_{\text{мин}} = \text{—}$<br>$P_{\text{макс}} = \text{—}$ |
| 8.                                                              | Кадастровый или иной государственный учетный номер (инвентарный) объекта недвижимости, расположенного на образуемом земельном участке                                                             | 31:16:0209029:120                                           |
| 9.                                                              | Кадастровые номера исходных земельных участков                                                                                                                                                    | —                                                           |
| 9.1.                                                            | Кадастровый номер входящего в состав земельного участка, представляющего собой единое землепользование (номер контура многоконтурного земельного участка), преобразование которого осуществляется | —                                                           |
| 9.2.                                                            | Кадастровые номера земельных участков, исключаемых из состава измененного (исходного) земельного участка, представляющего собой единое землепользование                                           | —                                                           |
| 9.3.                                                            | Кадастровый или иной государственный учетный номер (инвентарный) объекта недвижимости, расположенного на измененном земельном участке                                                             | —                                                           |
| 10.                                                             | Условный номер земельного участка                                                                                                                                                                 | —                                                           |
| 11.                                                             | Учетный номер проекта межевания территории                                                                                                                                                        | —                                                           |
| 12.                                                             | Дополнительные сведения об образовании земельного участка                                                                                                                                         | —                                                           |
| 13.                                                             | Сведения о земельных участках (землях общего пользования, территории общего пользования), посредством которых обеспечивается доступ                                                               | :ЗУ342                                                      |
| 14.                                                             | Иные сведения                                                                                                                                                                                     | —                                                           |
| <b>4. Пояснения к сведениям об образуемом земельном участке</b> |                                                                                                                                                                                                   | :ЗУ316 :<br>обозначение земельного участка                  |

1. \_\_\_\_\_

**1. Сведения о характерных точках границ образуемого земельного участка** \_\_\_\_\_ :ЗУ317 \_\_\_\_\_ :  
 обозначение земельного участка

Система координат \_\_\_\_\_ МСК-31 \_\_\_\_\_ Зона № \_\_\_\_\_ 1 \_\_\_\_\_

| Обозначение характерных точек границ | Координаты, м |              | Метод определения координат                             | Формулы, примененные для расчета средней квадратической погрешности определения координат характерных точек границ (Mt), с подставленными в такие формулы значениями и итоговые (вычисленные) значения Mt, м | Описание закрепления точки |
|--------------------------------------|---------------|--------------|---------------------------------------------------------|--------------------------------------------------------------------------------------------------------------------------------------------------------------------------------------------------------------|----------------------------|
|                                      | X             | Y            |                                                         |                                                                                                                                                                                                              |                            |
| 1                                    | 2             | 3            | 4                                                       | 5                                                                                                                                                                                                            | 6                          |
| н973У                                | 395 050,29    | 1 331 786,50 | Метод спутниковых геодезических измерений (определений) | $\sqrt{(0,07^2 + 0,07^2)} = 0,10$                                                                                                                                                                            | —                          |
| н971У                                | 395 050,38    | 1 331 786,59 |                                                         |                                                                                                                                                                                                              |                            |
| н968У                                | 395 048,14    | 1 331 788,81 |                                                         |                                                                                                                                                                                                              |                            |
| н1019У                               | 395 043,90    | 1 331 784,45 |                                                         |                                                                                                                                                                                                              |                            |
| н1020У                               | 395 046,15    | 1 331 782,26 |                                                         |                                                                                                                                                                                                              |                            |
| н973У                                | 395 050,29    | 1 331 786,50 |                                                         |                                                                                                                                                                                                              |                            |

**2. Сведения о частях границ образуемого земельного участка** \_\_\_\_\_ :ЗУ317 \_\_\_\_\_ :  
 обозначение земельного участка

| Обозначение части границ |        | Горизонтальное проложение (S), м | Описание прохождения части границ | Сведения о согласовании местоположения границ (согласовано/спорное) |
|--------------------------|--------|----------------------------------|-----------------------------------|---------------------------------------------------------------------|
| от т.                    | до т.  |                                  |                                   |                                                                     |
| 1                        | 2      | 3                                | 4                                 | 5                                                                   |
| н973У                    | н971У  | 0,13                             | —                                 | согласовано                                                         |
| н971У                    | н968У  | 3,15                             |                                   |                                                                     |
| н968У                    | н1019У | 6,08                             |                                   |                                                                     |
| н1019У                   | н1020У | 3,14                             |                                   |                                                                     |
| н1020У                   | н973У  | 5,93                             |                                   |                                                                     |

**3. Сведения о характеристиках образуемого земельного участка** ЗУ317 :  
 обозначение земельного участка

| № п/п | Наименование характеристики земельного участка                                                                                                                                                    | Значение характеристики                                                     |
|-------|---------------------------------------------------------------------------------------------------------------------------------------------------------------------------------------------------|-----------------------------------------------------------------------------|
| 1     | 2                                                                                                                                                                                                 | 3                                                                           |
| 1.    | Адрес земельного участка                                                                                                                                                                          | Российская Федерация, Белгородская область, Белгород г                      |
| 1.1.  | Сведения о местоположении земельного участка (при отсутствии адреса) в структурированном в соответствии с федеральной информационной адресной системой виде                                       | —                                                                           |
| 1.2.  | Дополнительные сведения о местоположении земельного участка                                                                                                                                       | —                                                                           |
| 2.    | Категория земель                                                                                                                                                                                  | Земли населенных пунктов                                                    |
| 3.    | Вид (виды) разрешенного использования                                                                                                                                                             | Для размещения объектов транспорта. Размещение гаражей для собственных нужд |
| 3.1.  | Дополнительные сведения об использовании земельного участка                                                                                                                                       | —                                                                           |
| 4.    | Реестровый номер границ территориальной зоны или в случае отсутствия такого реестрового номера ее индивидуальное обозначение (вид, тип, номер, индекс)                                            | —                                                                           |
| 5.    | Площадь земельного участка ± величина погрешности определения (вычисления) площади ( $P \pm \Delta P$ ), м <sup>2</sup>                                                                           | 19 ± 2,00                                                                   |
| 6.    | Формула, примененная для вычисления предельной погрешности определения площади земельного участка, с подставленными значениями и итоговые (вычисленные) значения                                  | $3,5*0,10*\sqrt{(19,00)} = 2$                                               |
| 7.    | Предельный минимальный и максимальный размеры земельного участка ( $R_{\text{мин}}$ и $R_{\text{макс}}$ ), м <sup>2</sup>                                                                         | $R_{\text{мин}} = \text{—}$<br>$R_{\text{макс}} = \text{—}$                 |
| 8.    | Кадастровый или иной государственный учетный номер (инвентарный) объекта недвижимости, расположенного на образуемом земельном участке                                                             | —                                                                           |
| 9.    | Кадастровые номера исходных земельных участков                                                                                                                                                    | —                                                                           |
| 9.1.  | Кадастровый номер входящего в состав земельного участка, представляющего собой единое землепользование (номер контура многоконтурного земельного участка), преобразование которого осуществляется | —                                                                           |
| 9.2.  | Кадастровые номера земельных участков, исключаемых из состава измененного (исходного) земельного участка, представляющего собой единое землепользование                                           | —                                                                           |

| 1    | 2                                                                                                                                     | 3      |
|------|---------------------------------------------------------------------------------------------------------------------------------------|--------|
| 9.3. | Кадастровый или иной государственный учетный номер (инвентарный) объекта недвижимости, расположенного на измененном земельном участке | —      |
| 10.  | Условный номер земельного участка                                                                                                     | 317    |
| 11.  | Учетный номер проекта межевания территории                                                                                            | —      |
| 12.  | Дополнительные сведения об образовании земельного участка                                                                             | —      |
| 13.  | Сведения о земельных участках (землях общего пользования, территории общего пользования), посредством которых обеспечивается доступ   | :ЗУ342 |
| 14.  | Иные сведения                                                                                                                         | —      |

**4. Пояснения к сведениям об образуемом земельном участке** \_\_\_\_\_ :ЗУ317 \_\_\_\_\_ :  
 обозначение земельного участка

1. \_\_\_\_\_

**1. Сведения о характерных точках границ образуемого земельного участка** \_\_\_\_\_ :ЗУ318 \_\_\_\_\_ :  
 обозначение земельного участка

Система координат \_\_\_\_\_ МСК-31 \_\_\_\_\_ Зона № \_\_\_\_\_ 1 \_\_\_\_\_

| Обозначение характерных точек границ | Координаты, м |              | Метод определения координат                             | Формулы, примененные для расчета средней квадратической погрешности определения координат характерных точек границ (Mt), с подставленными в такие формулы значениями и итоговые (вычисленные) значения Mt, м | Описание закрепления точки |
|--------------------------------------|---------------|--------------|---------------------------------------------------------|--------------------------------------------------------------------------------------------------------------------------------------------------------------------------------------------------------------|----------------------------|
|                                      | X             | Y            |                                                         |                                                                                                                                                                                                              |                            |
| 1                                    | 2             | 3            | 4                                                       | 5                                                                                                                                                                                                            | 6                          |
| 974                                  | 395 052,57    | 1 331 784,23 | Метод спутниковых геодезических измерений (определений) | $\sqrt{(0,07^2 + 0,07^2)} = 0,10$                                                                                                                                                                            | —                          |
| н973У                                | 395 050,29    | 1 331 786,50 |                                                         |                                                                                                                                                                                                              |                            |
| н1020У                               | 395 046,15    | 1 331 782,26 |                                                         |                                                                                                                                                                                                              |                            |
| н1021У                               | 395 048,53    | 1 331 779,95 |                                                         |                                                                                                                                                                                                              |                            |
| 974                                  | 395 052,57    | 1 331 784,23 |                                                         |                                                                                                                                                                                                              |                            |

**2. Сведения о частях границ образуемого земельного участка** \_\_\_\_\_ :ЗУ318 :  
 обозначение земельного участка

| Обозначение части границ |        | Горизонтальное проложение (S), м | Описание прохождения части границ | Сведения о согласовании местоположения границ (согласовано/спорное) |
|--------------------------|--------|----------------------------------|-----------------------------------|---------------------------------------------------------------------|
| от т.                    | до т.  |                                  |                                   |                                                                     |
| 1                        | 2      | 3                                | 4                                 | 5                                                                   |
| 974                      | н973У  | 3,22                             | —                                 | согласовано                                                         |
| н973У                    | н1020У | 5,93                             |                                   |                                                                     |
| н1020У                   | н1021У | 3,32                             |                                   |                                                                     |
| н1021У                   | 974    | 5,89                             |                                   |                                                                     |
|                          |        |                                  |                                   |                                                                     |

**3. Сведения о характеристиках образуемого земельного участка** \_\_\_\_\_ :ЗУ318 :  
 обозначение земельного участка

| № п/п | Наименование характеристики земельного участка                                                                                                                   | Значение характеристики                                                     |
|-------|------------------------------------------------------------------------------------------------------------------------------------------------------------------|-----------------------------------------------------------------------------|
| 1     | 2                                                                                                                                                                | 3                                                                           |
| 1.    | Адрес земельного участка                                                                                                                                         | Российская Федерация, Белгородская область, Белгород г                      |
| 1.1.  | Сведения о местоположении земельного участка (при отсутствии адреса) в структурированном в соответствии с федеральной информационной адресной системой виде      | —                                                                           |
| 1.2.  | Дополнительные сведения о местоположении земельного участка                                                                                                      | —                                                                           |
| 2.    | Категория земель                                                                                                                                                 | Земли населенных пунктов                                                    |
| 3.    | Вид (виды) разрешенного использования                                                                                                                            | Для размещения объектов транспорта. Размещение гаражей для собственных нужд |
| 3.1.  | Дополнительные сведения об использовании земельного участка                                                                                                      | —                                                                           |
| 4.    | Реестровый номер границ территориальной зоны или в случае отсутствия такого реестрового номера ее индивидуальное обозначение (вид, тип, номер, индекс)           | —                                                                           |
| 5.    | Площадь земельного участка ± величина погрешности определения (вычисления) площади ( $P \pm \Delta P$ ), м <sup>2</sup>                                          | 19 ± 2,00                                                                   |
| 6.    | Формула, примененная для вычисления предельной погрешности определения площади земельного участка, с подставленными значениями и итоговые (вычисленные) значения | $3,5*0,10*\sqrt{(19,00)} = 2$                                               |
| 7.    | Предельный минимальный и максимальный размеры земельного участка (Рмин) и (Рмакс), м <sup>2</sup>                                                                | Рмин = —<br>Рмакс = —                                                       |



| 1    | 2                                                                                                                                                                                                 | 3      |
|------|---------------------------------------------------------------------------------------------------------------------------------------------------------------------------------------------------|--------|
| 8.   | Кадастровый или иной государственный учетный номер (инвентарный) объекта недвижимости, расположенного на образуемом земельном участке                                                             | —      |
| 9.   | Кадастровые номера исходных земельных участков                                                                                                                                                    | —      |
| 9.1. | Кадастровый номер входящего в состав земельного участка, представляющего собой единое землепользование (номер контура многоконтурного земельного участка), преобразование которого осуществляется | —      |
| 9.2. | Кадастровые номера земельных участков, исключаемых из состава измененного (исходного) земельного участка, представляющего собой единое землепользование                                           | —      |
| 9.3. | Кадастровый или иной государственный учетный номер (инвентарный) объекта недвижимости, расположенного на измененном земельном участке                                                             | —      |
| 10.  | Условный номер земельного участка                                                                                                                                                                 | 318    |
| 11.  | Учетный номер проекта межевания территории                                                                                                                                                        | —      |
| 12.  | Дополнительные сведения об образовании земельного участка                                                                                                                                         | —      |
| 13.  | Сведения о земельных участках (землях общего пользования, территории общего пользования), посредством которых обеспечивается доступ                                                               | :ЗУ342 |
| 14.  | Иные сведения                                                                                                                                                                                     | —      |

**4. Пояснения к сведениям об образуемом земельном участке** :ЗУ318 :  
 обозначение земельного участка

1. —

**1. Сведения о характерных точках границ образуемого земельного участка** :ЗУ319 :  
 обозначение земельного участка

Система координат МСК-31 Зона № 1

| Обозначение характерных точек границ | Координаты, м |   | Метод определения координат | Формулы, примененные для расчета средней квадратической погрешности определения координат характерных точек границ (Mt), с подставленными в такие формулы значениями и итоговые (вычисленные) значения Mt, м | Описание закрепления точки |
|--------------------------------------|---------------|---|-----------------------------|--------------------------------------------------------------------------------------------------------------------------------------------------------------------------------------------------------------|----------------------------|
|                                      | X             | Y |                             |                                                                                                                                                                                                              |                            |
|                                      |               |   |                             |                                                                                                                                                                                                              |                            |

| 1      | 2          | 3            | 4                                                       | 5                                 | 6 |
|--------|------------|--------------|---------------------------------------------------------|-----------------------------------|---|
| 1022   | 395 054,93 | 1 331 781,94 | Метод спутниковых геодезических измерений (определений) | $\sqrt{(0,07^2 + 0,07^2)} = 0,10$ | — |
| 974    | 395 052,57 | 1 331 784,23 |                                                         |                                   |   |
| н1021У | 395 048,53 | 1 331 779,95 |                                                         |                                   |   |
| н1023У | 395 050,81 | 1 331 777,75 |                                                         |                                   |   |
| 1022   | 395 054,93 | 1 331 781,94 |                                                         |                                   |   |

**2. Сведения о частях границ образуемого земельного участка** \_\_\_\_\_ :ЗУ319 \_\_\_\_\_ :  
 обозначение земельного участка

| Обозначение части границ |        | Горизонтальное проложение (S), м | Описание прохождения части границ | Сведения о согласовании местоположения границ (согласовано/спорное) |
|--------------------------|--------|----------------------------------|-----------------------------------|---------------------------------------------------------------------|
| от т.                    | до т.  |                                  |                                   |                                                                     |
| 1                        | 2      | 3                                | 4                                 | 5                                                                   |
| 1022                     | 974    | 3,29                             | —                                 | согласовано                                                         |
| 974                      | н1021У | 5,89                             |                                   |                                                                     |
| н1021У                   | н1023У | 3,17                             |                                   |                                                                     |
| н1023У                   | 1022   | 5,88                             |                                   |                                                                     |
|                          |        |                                  |                                   |                                                                     |

**3. Сведения о характеристиках образуемого земельного участка** \_\_\_\_\_ :ЗУ319 \_\_\_\_\_ :  
 обозначение земельного участка

| № п/п | Наименование характеристики земельного участка                                                                                                              | Значение характеристики                                                     |
|-------|-------------------------------------------------------------------------------------------------------------------------------------------------------------|-----------------------------------------------------------------------------|
| 1     | 2                                                                                                                                                           | 3                                                                           |
| 1.    | Адрес земельного участка                                                                                                                                    | Российская Федерация, Белгородская область, Белгород г                      |
| 1.1.  | Сведения о местоположении земельного участка (при отсутствии адреса) в структурированном в соответствии с федеральной информационной адресной системой виде | —                                                                           |
| 1.2.  | Дополнительные сведения о местоположении земельного участка                                                                                                 | —                                                                           |
| 2.    | Категория земель                                                                                                                                            | Земли населенных пунктов                                                    |
| 3.    | Вид (виды) разрешенного использования                                                                                                                       | Для размещения объектов транспорта. Размещение гаражей для собственных нужд |
| 3.1.  | Дополнительные сведения об использовании земельного участка                                                                                                 | —                                                                           |

| 1                                                               | 2                                                                                                                                                                                                 | 3                                                           |
|-----------------------------------------------------------------|---------------------------------------------------------------------------------------------------------------------------------------------------------------------------------------------------|-------------------------------------------------------------|
| 4.                                                              | Реестровый номер границ территориальной зоны или в случае отсутствия такого реестрового номера ее индивидуальное обозначение (вид, тип, номер, индекс)                                            | —                                                           |
| 5.                                                              | Площадь земельного участка ± величина погрешности определения (вычисления) площади ( $P \pm \Delta P$ ), м <sup>2</sup>                                                                           | 19 ± 2,00                                                   |
| 6.                                                              | Формула, примененная для вычисления предельной погрешности определения площади земельного участка, с подставленными значениями и итоговые (вычисленные) значения                                  | $3,5*0,10*\sqrt{(19,00)} = 2$                               |
| 7.                                                              | Предельный минимальный и максимальный размеры земельного участка ( $P_{\text{мин}}$ и $P_{\text{макс}}$ ), м <sup>2</sup>                                                                         | $P_{\text{мин}} = \text{—}$<br>$P_{\text{макс}} = \text{—}$ |
| 8.                                                              | Кадастровый или иной государственный учетный номер (инвентарный) объекта недвижимости, расположенного на образуемом земельном участке                                                             | —                                                           |
| 9.                                                              | Кадастровые номера исходных земельных участков                                                                                                                                                    | —                                                           |
| 9.1.                                                            | Кадастровый номер входящего в состав земельного участка, представляющего собой единое землепользование (номер контура многоконтурного земельного участка), преобразование которого осуществляется | —                                                           |
| 9.2.                                                            | Кадастровые номера земельных участков, исключаемых из состава измененного (исходного) земельного участка, представляющего собой единое землепользование                                           | —                                                           |
| 9.3.                                                            | Кадастровый или иной государственный учетный номер (инвентарный) объекта недвижимости, расположенного на измененном земельном участке                                                             | —                                                           |
| 10.                                                             | Условный номер земельного участка                                                                                                                                                                 | 319                                                         |
| 11.                                                             | Учетный номер проекта межевания территории                                                                                                                                                        | —                                                           |
| 12.                                                             | Дополнительные сведения об образовании земельного участка                                                                                                                                         | —                                                           |
| 13.                                                             | Сведения о земельных участках (землях общего пользования, территории общего пользования), посредством которых обеспечивается доступ                                                               | :ЗУ342                                                      |
| 14.                                                             | Иные сведения                                                                                                                                                                                     | —                                                           |
| <b>4. Пояснения к сведениям об образуемом земельном участке</b> |                                                                                                                                                                                                   | :ЗУ319 :<br>_____ :<br>обозначение земельного участка       |

1. \_\_\_\_\_

**1. Сведения о характерных точках границ образуемого земельного участка** \_\_\_\_\_ :ЗУ320 :  
 обозначение земельного участка

Система координат \_\_\_\_\_ МСК-31 \_\_\_\_\_ Зона № \_\_\_\_\_ 1 \_\_\_\_\_

| Обозначение характерных точек границ | Координаты, м |              | Метод определения координат                             | Формулы, примененные для расчета средней квадратической погрешности определения координат характерных точек границ (Mt), с подставленными в такие формулы значениями и итоговые (вычисленные) значения Mt, м | Описание закрепления точки |
|--------------------------------------|---------------|--------------|---------------------------------------------------------|--------------------------------------------------------------------------------------------------------------------------------------------------------------------------------------------------------------|----------------------------|
|                                      | X             | Y            |                                                         |                                                                                                                                                                                                              |                            |
| 1                                    | 2             | 3            | 4                                                       | 5                                                                                                                                                                                                            | 6                          |
| 603                                  | 395 057,25    | 1 331 779,74 | Метод спутниковых геодезических измерений (определений) | $\sqrt{(0,07^2 + 0,07^2)} = 0,10$                                                                                                                                                                            | —                          |
| 1022                                 | 395 054,93    | 1 331 781,94 |                                                         |                                                                                                                                                                                                              |                            |
| н1023У                               | 395 050,81    | 1 331 777,75 |                                                         |                                                                                                                                                                                                              |                            |
| н1024У                               | 395 053,15    | 1 331 775,46 |                                                         |                                                                                                                                                                                                              |                            |
| 603                                  | 395 057,25    | 1 331 779,74 |                                                         |                                                                                                                                                                                                              |                            |

**2. Сведения о частях границ образуемого земельного участка** \_\_\_\_\_ :ЗУ320 :  
 обозначение земельного участка

| Обозначение части границ |        | Горизонтальное проложение (S), м | Описание прохождения части границ | Сведения о согласовании местоположения границ (согласовано/спорное) |
|--------------------------|--------|----------------------------------|-----------------------------------|---------------------------------------------------------------------|
| от т.                    | до т.  |                                  |                                   |                                                                     |
| 1                        | 2      | 3                                | 4                                 | 5                                                                   |
| 603                      | 1022   | 3,20                             | —                                 | согласовано                                                         |
| 1022                     | н1023У | 5,88                             |                                   |                                                                     |
| н1023У                   | н1024У | 3,27                             |                                   |                                                                     |
| н1024У                   | 603    | 5,93                             |                                   |                                                                     |

**3. Сведения о характеристиках образуемого земельного участка** \_\_\_\_\_ :ЗУ320 :  
 обозначение земельного участка

| № п/п | Наименование характеристики земельного участка | Значение характеристики |
|-------|------------------------------------------------|-------------------------|
| 1     | 2                                              | 3                       |
|       |                                                |                         |

| 1    | 2                                                                                                                                                                                                 | 3                                                                           |
|------|---------------------------------------------------------------------------------------------------------------------------------------------------------------------------------------------------|-----------------------------------------------------------------------------|
| 1.   | Адрес земельного участка                                                                                                                                                                          | Российская Федерация, Белгородская область, Белгород г                      |
| 1.1. | Сведения о местоположении земельного участка (при отсутствии адреса) в структурированном в соответствии с федеральной информационной адресной системой виде                                       | —                                                                           |
| 1.2. | Дополнительные сведения о местоположении земельного участка                                                                                                                                       | —                                                                           |
| 2.   | Категория земель                                                                                                                                                                                  | Земли населенных пунктов                                                    |
| 3.   | Вид (виды) разрешенного использования                                                                                                                                                             | Для размещения объектов транспорта. Размещение гаражей для собственных нужд |
| 3.1. | Дополнительные сведения об использовании земельного участка                                                                                                                                       | —                                                                           |
| 4.   | Реестровый номер границ территориальной зоны или в случае отсутствия такого реестрового номера ее индивидуальное обозначение (вид, тип, номер, индекс)                                            | —                                                                           |
| 5.   | Площадь земельного участка $\pm$ величина погрешности определения (вычисления) площади ( $P \pm \Delta P$ ), м <sup>2</sup>                                                                       | $19 \pm 2,00$                                                               |
| 6.   | Формула, примененная для вычисления предельной погрешности определения площади земельного участка, с подставленными значениями и итоговые (вычисленные) значения                                  | $3,5*0,10*\sqrt{(19,00)} = 2$                                               |
| 7.   | Предельный минимальный и максимальный размеры земельного участка ( $P_{\text{мин}}$ и $P_{\text{макс}}$ ), м <sup>2</sup>                                                                         | $P_{\text{мин}} = \text{—}$<br>$P_{\text{макс}} = \text{—}$                 |
| 8.   | Кадастровый или иной государственный учетный номер (инвентарный) объекта недвижимости, расположенного на образуемом земельном участке                                                             | —                                                                           |
| 9.   | Кадастровые номера исходных земельных участков                                                                                                                                                    | —                                                                           |
| 9.1. | Кадастровый номер входящего в состав земельного участка, представляющего собой единое землепользование (номер контура многоконтурного земельного участка), преобразование которого осуществляется | —                                                                           |
| 9.2. | Кадастровые номера земельных участков, исключаемых из состава измененного (исходного) земельного участка, представляющего собой единое землепользование                                           | —                                                                           |
| 9.3. | Кадастровый или иной государственный учетный номер (инвентарный) объекта недвижимости, расположенного на измененном земельном участке                                                             | —                                                                           |

| 1   | 2                                                                                                                                   | 3      |
|-----|-------------------------------------------------------------------------------------------------------------------------------------|--------|
| 10. | Условный номер земельного участка                                                                                                   | 320    |
| 11. | Учетный номер проекта межевания территории                                                                                          | —      |
| 12. | Дополнительные сведения об образовании земельного участка                                                                           | —      |
| 13. | Сведения о земельных участках (землях общего пользования, территории общего пользования), посредством которых обеспечивается доступ | :ЗУ342 |
| 14. | Иные сведения                                                                                                                       | —      |

**4. Пояснения к сведениям об образуемом земельном участке** \_\_\_\_\_ :ЗУ320 :  
 обозначение земельного участка

1. \_\_\_\_\_

**1. Сведения о характерных точках границ образуемого земельного участка** \_\_\_\_\_ :ЗУ321 :  
 обозначение земельного участка

Система координат \_\_\_\_\_ МСК-31 \_\_\_\_\_ Зона № \_\_\_\_\_ 1 \_\_\_\_\_

| Обозначение характерных точек границ | Координаты, м |              | Метод определения координат                             | Формулы, примененные для расчета средней квадратической погрешности определения координат характерных точек границ (Mt), с подставленными в такие формулы значениями и итоговые (вычисленные) значения Mt, м | Описание закрепления точки |
|--------------------------------------|---------------|--------------|---------------------------------------------------------|--------------------------------------------------------------------------------------------------------------------------------------------------------------------------------------------------------------|----------------------------|
|                                      | X             | Y            |                                                         |                                                                                                                                                                                                              |                            |
| 1                                    | 2             | 3            | 4                                                       | 5                                                                                                                                                                                                            | 6                          |
| н604У                                | 395 059,59    | 1 331 777,52 | Метод спутниковых геодезических измерений (определений) | $\sqrt{(0,07^2 + 0,07^2)} = 0,10$                                                                                                                                                                            | —                          |
| 603                                  | 395 057,25    | 1 331 779,74 |                                                         |                                                                                                                                                                                                              |                            |
| н1024У                               | 395 053,15    | 1 331 775,46 |                                                         |                                                                                                                                                                                                              |                            |
| н1025У                               | 395 055,41    | 1 331 773,25 |                                                         |                                                                                                                                                                                                              |                            |
| н604У                                | 395 059,59    | 1 331 777,52 |                                                         |                                                                                                                                                                                                              |                            |

| 2. Сведения о частях границ образуемого земельного участка _____ :ЗУ321 _____ :   |                                                                                                                                                                  |                                  |                                                                             |                                                                     |
|-----------------------------------------------------------------------------------|------------------------------------------------------------------------------------------------------------------------------------------------------------------|----------------------------------|-----------------------------------------------------------------------------|---------------------------------------------------------------------|
| обозначение земельного участка                                                    |                                                                                                                                                                  |                                  |                                                                             |                                                                     |
| Обозначение части границ                                                          |                                                                                                                                                                  | Горизонтальное проложение (S), м | Описание прохождения части границ                                           | Сведения о согласовании местоположения границ (согласовано/спорное) |
| от т.                                                                             | до т.                                                                                                                                                            |                                  |                                                                             |                                                                     |
| 1                                                                                 | 2                                                                                                                                                                | 3                                | 4                                                                           | 5                                                                   |
| н604У                                                                             | 603                                                                                                                                                              | 3,23                             | —                                                                           | согласовано                                                         |
| 603                                                                               | н1024У                                                                                                                                                           | 5,93                             |                                                                             |                                                                     |
| н1024У                                                                            | н1025У                                                                                                                                                           | 3,16                             |                                                                             |                                                                     |
| н1025У                                                                            | н604У                                                                                                                                                            | 5,98                             |                                                                             |                                                                     |
|                                                                                   |                                                                                                                                                                  |                                  |                                                                             |                                                                     |
| 3. Сведения о характеристиках образуемого земельного участка _____ :ЗУ321 _____ : |                                                                                                                                                                  |                                  |                                                                             |                                                                     |
| обозначение земельного участка                                                    |                                                                                                                                                                  |                                  |                                                                             |                                                                     |
| № п/п                                                                             | Наименование характеристики земельного участка                                                                                                                   |                                  | Значение характеристики                                                     |                                                                     |
| 1                                                                                 | 2                                                                                                                                                                |                                  | 3                                                                           |                                                                     |
| 1.                                                                                | Адрес земельного участка                                                                                                                                         |                                  | Российская Федерация, Белгородская область, Белгород г                      |                                                                     |
| 1.1.                                                                              | Сведения о местоположении земельного участка (при отсутствии адреса) в структурированном в соответствии с федеральной информационной адресной системой виде      |                                  | —                                                                           |                                                                     |
| 1.2.                                                                              | Дополнительные сведения о местоположении земельного участка                                                                                                      |                                  | —                                                                           |                                                                     |
| 2.                                                                                | Категория земель                                                                                                                                                 |                                  | Земли населенных пунктов                                                    |                                                                     |
| 3.                                                                                | Вид (виды) разрешенного использования                                                                                                                            |                                  | Для размещения объектов транспорта. Размещение гаражей для собственных нужд |                                                                     |
| 3.1.                                                                              | Дополнительные сведения об использовании земельного участка                                                                                                      |                                  | —                                                                           |                                                                     |
| 4.                                                                                | Реестровый номер границ территориальной зоны или в случае отсутствия такого реестрового номера ее индивидуальное обозначение (вид, тип, номер, индекс)           |                                  | —                                                                           |                                                                     |
| 5.                                                                                | Площадь земельного участка ± величина погрешности определения (вычисления) площади ( $P \pm \Delta P$ ), м <sup>2</sup>                                          |                                  | 19 ± 2,00                                                                   |                                                                     |
| 6.                                                                                | Формула, примененная для вычисления предельной погрешности определения площади земельного участка, с подставленными значениями и итоговые (вычисленные) значения |                                  | $3,5*0,10*\sqrt{(19,00)} = 2$                                               |                                                                     |
| 7.                                                                                | Предельный минимальный и максимальный размеры земельного участка (Рмин) и (Рмакс), м <sup>2</sup>                                                                |                                  | Рмин = —<br>Рмакс = —                                                       |                                                                     |

| 1    | 2                                                                                                                                                                                                 | 3      |
|------|---------------------------------------------------------------------------------------------------------------------------------------------------------------------------------------------------|--------|
| 8.   | Кадастровый или иной государственный учетный номер (инвентарный) объекта недвижимости, расположенного на образуемом земельном участке                                                             | —      |
| 9.   | Кадастровые номера исходных земельных участков                                                                                                                                                    | —      |
| 9.1. | Кадастровый номер входящего в состав земельного участка, представляющего собой единое землепользование (номер контура многоконтурного земельного участка), преобразование которого осуществляется | —      |
| 9.2. | Кадастровые номера земельных участков, исключаемых из состава измененного (исходного) земельного участка, представляющего собой единое землепользование                                           | —      |
| 9.3. | Кадастровый или иной государственный учетный номер (инвентарный) объекта недвижимости, расположенного на измененном земельном участке                                                             | —      |
| 10.  | Условный номер земельного участка                                                                                                                                                                 | 321    |
| 11.  | Учетный номер проекта межевания территории                                                                                                                                                        | —      |
| 12.  | Дополнительные сведения об образовании земельного участка                                                                                                                                         | —      |
| 13.  | Сведения о земельных участках (землях общего пользования, территории общего пользования), посредством которых обеспечивается доступ                                                               | :ЗУ342 |
| 14.  | Иные сведения                                                                                                                                                                                     | —      |

**4. Пояснения к сведениям об образуемом земельном участке** :ЗУ321 :  
 обозначение земельного участка

1. —

**1. Сведения о характерных точках границ образуемого земельного участка** :ЗУ322 :  
 обозначение земельного участка

Система координат МСК-31 Зона № 1

| Обозначение характерных точек границ | Координаты, м |   | Метод определения координат | Формулы, примененные для расчета средней квадратической погрешности определения координат характерных точек границ (Mt), с подставленными в такие формулы значениями и итоговые (вычисленные) значения Mt, м | Описание закрепления точки |
|--------------------------------------|---------------|---|-----------------------------|--------------------------------------------------------------------------------------------------------------------------------------------------------------------------------------------------------------|----------------------------|
|                                      | X             | Y |                             |                                                                                                                                                                                                              |                            |
|                                      |               |   |                             |                                                                                                                                                                                                              |                            |





| 1                                                               | 2                                                                                                                                                                                                 | 3                                                           |
|-----------------------------------------------------------------|---------------------------------------------------------------------------------------------------------------------------------------------------------------------------------------------------|-------------------------------------------------------------|
| 4.                                                              | Реестровый номер границ территориальной зоны или в случае отсутствия такого реестрового номера ее индивидуальное обозначение (вид, тип, номер, индекс)                                            | —                                                           |
| 5.                                                              | Площадь земельного участка ± величина погрешности определения (вычисления) площади ( $P \pm \Delta P$ ), м <sup>2</sup>                                                                           | 19 ± 2,00                                                   |
| 6.                                                              | Формула, примененная для вычисления предельной погрешности определения площади земельного участка, с подставленными значениями и итоговые (вычисленные) значения                                  | $3,5*0,10*\sqrt{(19,00)} = 2$                               |
| 7.                                                              | Предельный минимальный и максимальный размеры земельного участка ( $P_{\text{мин}}$ и $P_{\text{макс}}$ ), м <sup>2</sup>                                                                         | $P_{\text{мин}} = \text{—}$<br>$P_{\text{макс}} = \text{—}$ |
| 8.                                                              | Кадастровый или иной государственный учетный номер (инвентарный) объекта недвижимости, расположенного на образуемом земельном участке                                                             | —                                                           |
| 9.                                                              | Кадастровые номера исходных земельных участков                                                                                                                                                    | —                                                           |
| 9.1.                                                            | Кадастровый номер входящего в состав земельного участка, представляющего собой единое землепользование (номер контура многоконтурного земельного участка), преобразование которого осуществляется | —                                                           |
| 9.2.                                                            | Кадастровые номера земельных участков, исключаемых из состава измененного (исходного) земельного участка, представляющего собой единое землепользование                                           | —                                                           |
| 9.3.                                                            | Кадастровый или иной государственный учетный номер (инвентарный) объекта недвижимости, расположенного на измененном земельном участке                                                             | —                                                           |
| 10.                                                             | Условный номер земельного участка                                                                                                                                                                 | 322                                                         |
| 11.                                                             | Учетный номер проекта межевания территории                                                                                                                                                        | —                                                           |
| 12.                                                             | Дополнительные сведения об образовании земельного участка                                                                                                                                         | —                                                           |
| 13.                                                             | Сведения о земельных участках (землях общего пользования, территории общего пользования), посредством которых обеспечивается доступ                                                               | :ЗУ342                                                      |
| 14.                                                             | Иные сведения                                                                                                                                                                                     | —                                                           |
| <b>4. Пояснения к сведениям об образуемом земельном участке</b> |                                                                                                                                                                                                   | :ЗУ322 :<br>обозначение земельного участка                  |

1. \_\_\_\_\_

**1. Сведения о характерных точках границ образуемого земельного участка** \_\_\_\_\_ :ЗУ323 :  
 обозначение земельного участка

Система координат \_\_\_\_\_ МСК-31 \_\_\_\_\_ Зона № \_\_\_\_\_ 1 \_\_\_\_\_

| Обозначение характерных точек границ | Координаты, м |              | Метод определения координат                             | Формулы, примененные для расчета средней квадратической погрешности определения координат характерных точек границ (Mt), с подставленными в такие формулы значениями и итоговые (вычисленные) значения Mt, м | Описание закрепления точки |
|--------------------------------------|---------------|--------------|---------------------------------------------------------|--------------------------------------------------------------------------------------------------------------------------------------------------------------------------------------------------------------|----------------------------|
|                                      | X             | Y            |                                                         |                                                                                                                                                                                                              |                            |
| 1                                    | 2             | 3            | 4                                                       | 5                                                                                                                                                                                                            | 6                          |
| н977У                                | 395 064,13    | 1 331 773,13 | Метод спутниковых геодезических измерений (определений) | $\sqrt{(0,07^2 + 0,07^2)} = 0,10$                                                                                                                                                                            | —                          |
| н975У                                | 395 061,81    | 1 331 775,37 |                                                         |                                                                                                                                                                                                              |                            |
| н1026У                               | 395 057,66    | 1 331 771,06 |                                                         |                                                                                                                                                                                                              |                            |
| н1027У                               | 395 059,99    | 1 331 768,79 |                                                         |                                                                                                                                                                                                              |                            |
| н977У                                | 395 064,13    | 1 331 773,13 |                                                         |                                                                                                                                                                                                              |                            |

**2. Сведения о частях границ образуемого земельного участка** \_\_\_\_\_ :ЗУ323 :  
 обозначение земельного участка

| Обозначение части границ |        | Горизонтальное проложение (S), м | Описание прохождения части границ | Сведения о согласовании местоположения границ (согласовано/спорное) |
|--------------------------|--------|----------------------------------|-----------------------------------|---------------------------------------------------------------------|
| от т.                    | до т.  |                                  |                                   |                                                                     |
| 1                        | 2      | 3                                | 4                                 | 5                                                                   |
| н977У                    | н975У  | 3,22                             | —                                 | согласовано                                                         |
| н975У                    | н1026У | 5,98                             |                                   |                                                                     |
| н1026У                   | н1027У | 3,25                             |                                   |                                                                     |
| н1027У                   | н977У  | 6,00                             |                                   |                                                                     |

**3. Сведения о характеристиках образуемого земельного участка** \_\_\_\_\_ :ЗУ323 :  
 обозначение земельного участка

| № п/п | Наименование характеристики земельного участка | Значение характеристики |
|-------|------------------------------------------------|-------------------------|
| 1     | 2                                              | 3                       |
|       |                                                |                         |

| 1    | 2                                                                                                                                                                                                 | 3                                                                           |
|------|---------------------------------------------------------------------------------------------------------------------------------------------------------------------------------------------------|-----------------------------------------------------------------------------|
| 1.   | Адрес земельного участка                                                                                                                                                                          | Российская Федерация, Белгородская область, Белгород г                      |
| 1.1. | Сведения о местоположении земельного участка (при отсутствии адреса) в структурированном в соответствии с федеральной информационной адресной системой виде                                       | —                                                                           |
| 1.2. | Дополнительные сведения о местоположении земельного участка                                                                                                                                       | —                                                                           |
| 2.   | Категория земель                                                                                                                                                                                  | Земли населенных пунктов                                                    |
| 3.   | Вид (виды) разрешенного использования                                                                                                                                                             | Для размещения объектов транспорта. Размещение гаражей для собственных нужд |
| 3.1. | Дополнительные сведения об использовании земельного участка                                                                                                                                       | —                                                                           |
| 4.   | Реестровый номер границ территориальной зоны или в случае отсутствия такого реестрового номера ее индивидуальное обозначение (вид, тип, номер, индекс)                                            | —                                                                           |
| 5.   | Площадь земельного участка $\pm$ величина погрешности определения (вычисления) площади ( $P \pm \Delta P$ ), м <sup>2</sup>                                                                       | $19 \pm 2,00$                                                               |
| 6.   | Формула, примененная для вычисления предельной погрешности определения площади земельного участка, с подставленными значениями и итоговые (вычисленные) значения                                  | $3,5*0,10*\sqrt{(19,00)} = 2$                                               |
| 7.   | Предельный минимальный и максимальный размеры земельного участка ( $P_{\text{мин}}$ и $P_{\text{макс}}$ ), м <sup>2</sup>                                                                         | $P_{\text{мин}} = \text{—}$<br>$P_{\text{макс}} = \text{—}$                 |
| 8.   | Кадастровый или иной государственный учетный номер (инвентарный) объекта недвижимости, расположенного на образуемом земельном участке                                                             | —                                                                           |
| 9.   | Кадастровые номера исходных земельных участков                                                                                                                                                    | —                                                                           |
| 9.1. | Кадастровый номер входящего в состав земельного участка, представляющего собой единое землепользование (номер контура многоконтурного земельного участка), преобразование которого осуществляется | —                                                                           |
| 9.2. | Кадастровые номера земельных участков, исключаемых из состава измененного (исходного) земельного участка, представляющего собой единое землепользование                                           | —                                                                           |
| 9.3. | Кадастровый или иной государственный учетный номер (инвентарный) объекта недвижимости, расположенного на измененном земельном участке                                                             | —                                                                           |

| 1   | 2                                                                                                                                   | 3      |
|-----|-------------------------------------------------------------------------------------------------------------------------------------|--------|
| 10. | Условный номер земельного участка                                                                                                   | 323    |
| 11. | Учетный номер проекта межевания территории                                                                                          | —      |
| 12. | Дополнительные сведения об образовании земельного участка                                                                           | —      |
| 13. | Сведения о земельных участках (землях общего пользования, территории общего пользования), посредством которых обеспечивается доступ | :ЗУ342 |
| 14. | Иные сведения                                                                                                                       | —      |

**4. Пояснения к сведениям об образуемом земельном участке** \_\_\_\_\_ :ЗУ323 :  
 обозначение земельного участка

1. \_\_\_\_\_

**1. Сведения о характерных точках границ образуемого земельного участка** \_\_\_\_\_ :ЗУ324 :  
 обозначение земельного участка

Система координат \_\_\_\_\_ МСК-31 \_\_\_\_\_ Зона № \_\_\_\_\_ 1 \_\_\_\_\_

| Обозначение характерных точек границ | Координаты, м |              | Метод определения координат                             | Формулы, примененные для расчета средней квадратической погрешности определения координат характерных точек границ (Mt), с подставленными в такие формулы значениями и итоговые (вычисленные) значения Mt, м | Описание закрепления точки |
|--------------------------------------|---------------|--------------|---------------------------------------------------------|--------------------------------------------------------------------------------------------------------------------------------------------------------------------------------------------------------------|----------------------------|
|                                      | X             | Y            |                                                         |                                                                                                                                                                                                              |                            |
| 1                                    | 2             | 3            | 4                                                       | 5                                                                                                                                                                                                            | 6                          |
| н1027У                               | 395 059,99    | 1 331 768,79 | Метод спутниковых геодезических измерений (определений) | $\sqrt{(0,07^2 + 0,07^2)} = 0,10$                                                                                                                                                                            | —                          |
| н1028У                               | 395 062,32    | 1 331 766,53 |                                                         |                                                                                                                                                                                                              |                            |
| н981У                                | 395 066,50    | 1 331 770,84 |                                                         |                                                                                                                                                                                                              |                            |
| н980У                                | 395 066,37    | 1 331 770,96 |                                                         |                                                                                                                                                                                                              |                            |
| н977У                                | 395 064,13    | 1 331 773,13 |                                                         |                                                                                                                                                                                                              |                            |
| н1027У                               | 395 059,99    | 1 331 768,79 |                                                         |                                                                                                                                                                                                              |                            |

**2. Сведения о частях границ образуемого земельного участка** \_\_\_\_\_ :ЗУ324 \_\_\_\_\_ :  
 обозначение земельного участка

| Обозначение части границ |        | Горизонтальное проложение (S), м | Описание прохождения части границ | Сведения о согласовании местоположения границ (согласовано/спорное) |
|--------------------------|--------|----------------------------------|-----------------------------------|---------------------------------------------------------------------|
| от т.                    | до т.  |                                  |                                   |                                                                     |
| 1                        | 2      | 3                                | 4                                 | 5                                                                   |
| н1027У                   | н1028У | 3,25                             | —                                 | согласовано                                                         |
| н1028У                   | н981У  | 6,00                             |                                   |                                                                     |
| н981У                    | н980У  | 0,18                             |                                   |                                                                     |
| н980У                    | н977У  | 3,12                             |                                   |                                                                     |
| н977У                    | н1027У | 6,00                             |                                   |                                                                     |

**3. Сведения о характеристиках образуемого земельного участка** \_\_\_\_\_ :ЗУ324 \_\_\_\_\_ :  
 обозначение земельного участка

| № п/п | Наименование характеристики земельного участка                                                                                                                   | Значение характеристики                                                     |
|-------|------------------------------------------------------------------------------------------------------------------------------------------------------------------|-----------------------------------------------------------------------------|
| 1     | 2                                                                                                                                                                | 3                                                                           |
| 1.    | Адрес земельного участка                                                                                                                                         | Российская Федерация, Белгородская область, Белгород г                      |
| 1.1.  | Сведения о местоположении земельного участка (при отсутствии адреса) в структурированном в соответствии с федеральной информационной адресной системой виде      | —                                                                           |
| 1.2.  | Дополнительные сведения о местоположении земельного участка                                                                                                      | —                                                                           |
| 2.    | Категория земель                                                                                                                                                 | Земли населенных пунктов                                                    |
| 3.    | Вид (виды) разрешенного использования                                                                                                                            | Для размещения объектов транспорта. Размещение гаражей для собственных нужд |
| 3.1.  | Дополнительные сведения об использовании земельного участка                                                                                                      | —                                                                           |
| 4.    | Реестровый номер границ территориальной зоны или в случае отсутствия такого реестрового номера ее индивидуальное обозначение (вид, тип, номер, индекс)           | —                                                                           |
| 5.    | Площадь земельного участка ± величина погрешности определения (вычисления) площади ( $P \pm \Delta P$ ), м <sup>2</sup>                                          | $20 \pm 2,00$                                                               |
| 6.    | Формула, примененная для вычисления предельной погрешности определения площади земельного участка, с подставленными значениями и итоговые (вычисленные) значения | $3,5 * 0,10 * \sqrt{(20,00)} = 2$                                           |
| 7.    | Предельный минимальный и максимальный размеры земельного участка (Рмин) и (Рмакс), м <sup>2</sup>                                                                | Рмин = —<br>Рмакс = —                                                       |

| 1    | 2                                                                                                                                                                                                 | 3      |
|------|---------------------------------------------------------------------------------------------------------------------------------------------------------------------------------------------------|--------|
| 8.   | Кадастровый или иной государственный учетный номер (инвентарный) объекта недвижимости, расположенного на образуемом земельном участке                                                             | —      |
| 9.   | Кадастровые номера исходных земельных участков                                                                                                                                                    | —      |
| 9.1. | Кадастровый номер входящего в состав земельного участка, представляющего собой единое землепользование (номер контура многоконтурного земельного участка), преобразование которого осуществляется | —      |
| 9.2. | Кадастровые номера земельных участков, исключаемых из состава измененного (исходного) земельного участка, представляющего собой единое землепользование                                           | —      |
| 9.3. | Кадастровый или иной государственный учетный номер (инвентарный) объекта недвижимости, расположенного на измененном земельном участке                                                             | —      |
| 10.  | Условный номер земельного участка                                                                                                                                                                 | 324    |
| 11.  | Учетный номер проекта межевания территории                                                                                                                                                        | —      |
| 12.  | Дополнительные сведения об образовании земельного участка                                                                                                                                         | —      |
| 13.  | Сведения о земельных участках (землях общего пользования, территории общего пользования), посредством которых обеспечивается доступ                                                               | :ЗУ342 |
| 14.  | Иные сведения                                                                                                                                                                                     | —      |

**4. Пояснения к сведениям об образуемом земельном участке** :ЗУ324 :  
 обозначение земельного участка

1. —

**1. Сведения о характерных точках границ образуемого земельного участка** :ЗУ325 :  
 обозначение земельного участка

Система координат МСК-31 Зона № 1

| Обозначение характерных точек границ | Координаты, м |   | Метод определения координат | Формулы, примененные для расчета средней квадратической погрешности определения координат характерных точек границ (Mt), с подставленными в такие формулы значениями и итоговые (вычисленные) значения Mt, м | Описание закрепления точки |
|--------------------------------------|---------------|---|-----------------------------|--------------------------------------------------------------------------------------------------------------------------------------------------------------------------------------------------------------|----------------------------|
|                                      | X             | Y |                             |                                                                                                                                                                                                              |                            |
|                                      |               |   |                             |                                                                                                                                                                                                              |                            |





| 1                                                               | 2                                                                                                                                                                                                 | 3                                                           |
|-----------------------------------------------------------------|---------------------------------------------------------------------------------------------------------------------------------------------------------------------------------------------------|-------------------------------------------------------------|
| 4.                                                              | Реестровый номер границ территориальной зоны или в случае отсутствия такого реестрового номера ее индивидуальное обозначение (вид, тип, номер, индекс)                                            | —                                                           |
| 5.                                                              | Площадь земельного участка ± величина погрешности определения (вычисления) площади ( $P \pm \Delta P$ ), м <sup>2</sup>                                                                           | 18 ± 1,00                                                   |
| 6.                                                              | Формула, примененная для вычисления предельной погрешности определения площади земельного участка, с подставленными значениями и итоговые (вычисленные) значения                                  | $3,5*0,10*\sqrt{(18,00)} = 1$                               |
| 7.                                                              | Предельный минимальный и максимальный размеры земельного участка ( $P_{\text{мин}}$ и $P_{\text{макс}}$ ), м <sup>2</sup>                                                                         | $P_{\text{мин}} = \text{—}$<br>$P_{\text{макс}} = \text{—}$ |
| 8.                                                              | Кадастровый или иной государственный учетный номер (инвентарный) объекта недвижимости, расположенного на образуемом земельном участке                                                             | —                                                           |
| 9.                                                              | Кадастровые номера исходных земельных участков                                                                                                                                                    | —                                                           |
| 9.1.                                                            | Кадастровый номер входящего в состав земельного участка, представляющего собой единое землепользование (номер контура многоконтурного земельного участка), преобразование которого осуществляется | —                                                           |
| 9.2.                                                            | Кадастровые номера земельных участков, исключаемых из состава измененного (исходного) земельного участка, представляющего собой единое землепользование                                           | —                                                           |
| 9.3.                                                            | Кадастровый или иной государственный учетный номер (инвентарный) объекта недвижимости, расположенного на измененном земельном участке                                                             | —                                                           |
| 10.                                                             | Условный номер земельного участка                                                                                                                                                                 | 325                                                         |
| 11.                                                             | Учетный номер проекта межевания территории                                                                                                                                                        | —                                                           |
| 12.                                                             | Дополнительные сведения об образовании земельного участка                                                                                                                                         | —                                                           |
| 13.                                                             | Сведения о земельных участках (землях общего пользования, территории общего пользования), посредством которых обеспечивается доступ                                                               | :ЗУ342                                                      |
| 14.                                                             | Иные сведения                                                                                                                                                                                     | —                                                           |
| <b>4. Пояснения к сведениям об образуемом земельном участке</b> |                                                                                                                                                                                                   | :ЗУ325 :<br>_____ :<br>обозначение земельного участка       |

1. \_\_\_\_\_

**1. Сведения о характерных точках границ образуемого земельного участка** \_\_\_\_\_ :ЗУ326 \_\_\_\_\_ :  
 обозначение земельного участка

Система координат \_\_\_\_\_ МСК-31 \_\_\_\_\_ Зона № \_\_\_\_\_ 1 \_\_\_\_\_

| Обозначение характерных точек границ | Координаты, м |              | Метод определения координат                             | Формулы, примененные для расчета средней квадратической погрешности определения координат характерных точек границ (Mt), с подставленными в такие формулы значениями и итоговые (вычисленные) значения Mt, м | Описание закрепления точки |
|--------------------------------------|---------------|--------------|---------------------------------------------------------|--------------------------------------------------------------------------------------------------------------------------------------------------------------------------------------------------------------|----------------------------|
|                                      | X             | Y            |                                                         |                                                                                                                                                                                                              |                            |
| 1                                    | 2             | 3            | 4                                                       | 5                                                                                                                                                                                                            | 6                          |
| н1030У                               | 395 066,87    | 1 331 762,11 | Метод спутниковых геодезических измерений (определений) | $\sqrt{(0,07^2 + 0,07^2)} = 0,10$                                                                                                                                                                            | —                          |
| н986У                                | 395 071,00    | 1 331 766,36 |                                                         |                                                                                                                                                                                                              |                            |
| н984У                                | 395 070,89    | 1 331 766,47 |                                                         |                                                                                                                                                                                                              |                            |
| н982У                                | 395 068,66    | 1 331 768,70 |                                                         |                                                                                                                                                                                                              |                            |
| н1029У                               | 395 064,54    | 1 331 764,37 |                                                         |                                                                                                                                                                                                              |                            |
| н1030У                               | 395 066,87    | 1 331 762,11 |                                                         |                                                                                                                                                                                                              |                            |

**2. Сведения о частях границ образуемого земельного участка** \_\_\_\_\_ :ЗУ326 \_\_\_\_\_ :  
 обозначение земельного участка

| Обозначение части границ |        | Горизонтальное проложение (S), м | Описание прохождения части границ | Сведения о согласовании местоположения границ (согласовано/спорное) |
|--------------------------|--------|----------------------------------|-----------------------------------|---------------------------------------------------------------------|
| от т.                    | до т.  |                                  |                                   |                                                                     |
| 1                        | 2      | 3                                | 4                                 | 5                                                                   |
| н1030У                   | н986У  | 5,93                             | —                                 | согласовано                                                         |
| н986У                    | н984У  | 0,16                             |                                   |                                                                     |
| н984У                    | н982У  | 3,15                             |                                   |                                                                     |
| н982У                    | н1029У | 5,98                             |                                   |                                                                     |
| н1029У                   | н1030У | 3,25                             |                                   |                                                                     |

| 3. Сведения о характеристиках образуемого земельного участка _____:ЗУ326 _____: |                                                                                                                                                                                                   |                                                                             |
|---------------------------------------------------------------------------------|---------------------------------------------------------------------------------------------------------------------------------------------------------------------------------------------------|-----------------------------------------------------------------------------|
| _____ обозначение земельного участка                                            |                                                                                                                                                                                                   |                                                                             |
| № п/п                                                                           | Наименование характеристики земельного участка                                                                                                                                                    | Значение характеристики                                                     |
| 1                                                                               | 2                                                                                                                                                                                                 | 3                                                                           |
| 1.                                                                              | Адрес земельного участка                                                                                                                                                                          | Российская Федерация, Белгородская область, Белгород г                      |
| 1.1.                                                                            | Сведения о местоположении земельного участка (при отсутствии адреса) в структурированном в соответствии с федеральной информационной адресной системой виде                                       | —                                                                           |
| 1.2.                                                                            | Дополнительные сведения о местоположении земельного участка                                                                                                                                       | —                                                                           |
| 2.                                                                              | Категория земель                                                                                                                                                                                  | Земли населенных пунктов                                                    |
| 3.                                                                              | Вид (виды) разрешенного использования                                                                                                                                                             | Для размещения объектов транспорта. Размещение гаражей для собственных нужд |
| 3.1.                                                                            | Дополнительные сведения об использовании земельного участка                                                                                                                                       | —                                                                           |
| 4.                                                                              | Реестровый номер границ территориальной зоны или в случае отсутствия такого реестрового номера ее индивидуальное обозначение (вид, тип, номер, индекс)                                            | —                                                                           |
| 5.                                                                              | Площадь земельного участка ± величина погрешности определения (вычисления) площади ( $P \pm \Delta P$ ), м <sup>2</sup>                                                                           | $20 \pm 2,00$                                                               |
| 6.                                                                              | Формула, примененная для вычисления предельной погрешности определения площади земельного участка, с подставленными значениями и итоговые (вычисленные) значения                                  | $3,5*0,10*\sqrt{(20,00)} = 2$                                               |
| 7.                                                                              | Предельный минимальный и максимальный размеры земельного участка ( $R_{\text{мин}}$ и ( $R_{\text{макс}}$ ), м <sup>2</sup>                                                                       | $R_{\text{мин}} = \text{—}$<br>$R_{\text{макс}} = \text{—}$                 |
| 8.                                                                              | Кадастровый или иной государственный учетный номер (инвентарный) объекта недвижимости, расположенного на образуемом земельном участке                                                             | —                                                                           |
| 9.                                                                              | Кадастровые номера исходных земельных участков                                                                                                                                                    | —                                                                           |
| 9.1.                                                                            | Кадастровый номер входящего в состав земельного участка, представляющего собой единое землепользование (номер контура многоконтурного земельного участка), преобразование которого осуществляется | —                                                                           |
| 9.2.                                                                            | Кадастровые номера земельных участков, исключаемых из состава измененного (исходного) земельного участка, представляющего собой единое землепользование                                           | —                                                                           |

| 1    | 2                                                                                                                                     | 3      |
|------|---------------------------------------------------------------------------------------------------------------------------------------|--------|
| 9.3. | Кадастровый или иной государственный учетный номер (инвентарный) объекта недвижимости, расположенного на измененном земельном участке | —      |
| 10.  | Условный номер земельного участка                                                                                                     | 326    |
| 11.  | Учетный номер проекта межевания территории                                                                                            | —      |
| 12.  | Дополнительные сведения об образовании земельного участка                                                                             | —      |
| 13.  | Сведения о земельных участках (землях общего пользования, территории общего пользования), посредством которых обеспечивается доступ   | :ЗУ342 |
| 14.  | Иные сведения                                                                                                                         | —      |

**4. Пояснения к сведениям об образуемом земельном участке** \_\_\_\_\_ :ЗУ326 \_\_\_\_\_ :  
 обозначение земельного участка

1. \_\_\_\_\_

**1. Сведения о характерных точках границ образуемого земельного участка** \_\_\_\_\_ :ЗУ327 \_\_\_\_\_ :  
 обозначение земельного участка

Система координат \_\_\_\_\_ МСК-31 \_\_\_\_\_ Зона № \_\_\_\_\_ 1 \_\_\_\_\_

| Обозначение характерных точек границ | Координаты, м |              | Метод определения координат                             | Формулы, примененные для расчета средней квадратической погрешности определения координат характерных точек границ (Mt), с подставленными в такие формулы значениями и итоговые (вычисленные) значения Mt, м | Описание закрепления точки |
|--------------------------------------|---------------|--------------|---------------------------------------------------------|--------------------------------------------------------------------------------------------------------------------------------------------------------------------------------------------------------------|----------------------------|
|                                      | X             | Y            |                                                         |                                                                                                                                                                                                              |                            |
| 1                                    | 2             | 3            | 4                                                       | 5                                                                                                                                                                                                            | 6                          |
| н1031У                               | 395 069,21    | 1 331 759,82 | Метод спутниковых геодезических измерений (определений) | $\sqrt{(0,07^2 + 0,07^2)} = 0,10$                                                                                                                                                                            | —                          |
| н599У                                | 395 073,37    | 1 331 764,10 |                                                         |                                                                                                                                                                                                              |                            |
| н598У                                | 395 073,20    | 1 331 764,27 |                                                         |                                                                                                                                                                                                              |                            |
| н986У                                | 395 071,00    | 1 331 766,36 |                                                         |                                                                                                                                                                                                              |                            |
| н1030У                               | 395 066,87    | 1 331 762,11 |                                                         |                                                                                                                                                                                                              |                            |

| 1      | 2          | 3            | 4                                                       | 5                                 | 6 |
|--------|------------|--------------|---------------------------------------------------------|-----------------------------------|---|
| н1031У | 395 069,21 | 1 331 759,82 | Метод спутниковых геодезических измерений (определений) | $\sqrt{(0,07^2 + 0,07^2)} = 0,10$ | — |

**2. Сведения о частях границ образуемого земельного участка** \_\_\_\_\_ :ЗУ327 \_\_\_\_\_ :  
 обозначение земельного участка

| Обозначение части границ |        | Горизонтальное проложение (S), м | Описание прохождения части границ | Сведения о согласовании местоположения границ (согласовано/спорное) |
|--------------------------|--------|----------------------------------|-----------------------------------|---------------------------------------------------------------------|
| от т.                    | до т.  |                                  |                                   |                                                                     |
| 1                        | 2      | 3                                | 4                                 | 5                                                                   |
| н1031У                   | н599У  | 5,97                             | —                                 | согласовано                                                         |
| н599У                    | н598У  | 0,24                             |                                   |                                                                     |
| н598У                    | н986У  | 3,03                             |                                   |                                                                     |
| н986У                    | н1030У | 5,93                             |                                   |                                                                     |
| н1030У                   | н1031У | 3,27                             |                                   |                                                                     |

**3. Сведения о характеристиках образуемого земельного участка** \_\_\_\_\_ :ЗУ327 \_\_\_\_\_ :  
 обозначение земельного участка

| № п/п | Наименование характеристики земельного участка                                                                                                                   | Значение характеристики                                                     |
|-------|------------------------------------------------------------------------------------------------------------------------------------------------------------------|-----------------------------------------------------------------------------|
| 1     | 2                                                                                                                                                                | 3                                                                           |
| 1.    | Адрес земельного участка                                                                                                                                         | Российская Федерация, Белгородская область, Белгород г                      |
| 1.1.  | Сведения о местоположении земельного участка (при отсутствии адреса) в структурированном в соответствии с федеральной информационной адресной системой виде      | —                                                                           |
| 1.2.  | Дополнительные сведения о местоположении земельного участка                                                                                                      | —                                                                           |
| 2.    | Категория земель                                                                                                                                                 | Земли населенных пунктов                                                    |
| 3.    | Вид (виды) разрешенного использования                                                                                                                            | Для размещения объектов транспорта. Размещение гаражей для собственных нужд |
| 3.1.  | Дополнительные сведения об использовании земельного участка                                                                                                      | —                                                                           |
| 4.    | Реестровый номер границ территориальной зоны или в случае отсутствия такого реестрового номера ее индивидуальное обозначение (вид, тип, номер, индекс)           | —                                                                           |
| 5.    | Площадь земельного участка ± величина погрешности определения (вычисления) площади ( $P \pm \Delta P$ ), м <sup>2</sup>                                          | $19 \pm 2,00$                                                               |
| 6.    | Формула, примененная для вычисления предельной погрешности определения площади земельного участка, с подставленными значениями и итоговые (вычисленные) значения | $3,5 * 0,10 * \sqrt{(19,00)} = 2$                                           |

| 1                                                               | 2                                                                                                                                                                                                 | 3                                             |
|-----------------------------------------------------------------|---------------------------------------------------------------------------------------------------------------------------------------------------------------------------------------------------|-----------------------------------------------|
| 7.                                                              | Предельный минимальный и максимальный размеры земельного участка (Р <sub>мин</sub> ) и (Р <sub>макс</sub> ), м <sup>2</sup>                                                                       | Р <sub>мин</sub> = —<br>Р <sub>макс</sub> = — |
| 8.                                                              | Кадастровый или иной государственный учетный номер (инвентарный) объекта недвижимости, расположенного на образуемом земельном участке                                                             | —                                             |
| 9.                                                              | Кадастровые номера исходных земельных участков                                                                                                                                                    | —                                             |
| 9.1.                                                            | Кадастровый номер входящего в состав земельного участка, представляющего собой единое землепользование (номер контура многоконтурного земельного участка), преобразование которого осуществляется | —                                             |
| 9.2.                                                            | Кадастровые номера земельных участков, исключаемых из состава измененного (исходного) земельного участка, представляющего собой единое землепользование                                           | —                                             |
| 9.3.                                                            | Кадастровый или иной государственный учетный номер (инвентарный) объекта недвижимости, расположенного на измененном земельном участке                                                             | —                                             |
| 10.                                                             | Условный номер земельного участка                                                                                                                                                                 | 327                                           |
| 11.                                                             | Учетный номер проекта межевания территории                                                                                                                                                        | —                                             |
| 12.                                                             | Дополнительные сведения об образовании земельного участка                                                                                                                                         | —                                             |
| 13.                                                             | Сведения о земельных участках (землях общего пользования, территории общего пользования), посредством которых обеспечивается доступ                                                               | :ЗУ342                                        |
| 14.                                                             | Иные сведения                                                                                                                                                                                     | —                                             |
| <b>4. Пояснения к сведениям об образуемом земельном участке</b> |                                                                                                                                                                                                   | :ЗУ327<br>: обозначение земельного участка    |
| 1.                                                              | —                                                                                                                                                                                                 | —                                             |

**1. Сведения о характерных точках границ образуемого земельного участка** \_\_\_\_\_ :ЗУ328 :  
 обозначение земельного участка

Система координат \_\_\_\_\_ МСК-31 \_\_\_\_\_ Зона № \_\_\_\_\_ 1 \_\_\_\_\_

| Обозначение характерных точек границ | Координаты, м |              | Метод определения координат                             | Формулы, примененные для расчета средней квадратической погрешности определения координат характерных точек границ (Mt), с подставленными в такие формулы значениями и итоговые (вычисленные) значения Mt, м | Описание закрепления точки |
|--------------------------------------|---------------|--------------|---------------------------------------------------------|--------------------------------------------------------------------------------------------------------------------------------------------------------------------------------------------------------------|----------------------------|
|                                      | X             | Y            |                                                         |                                                                                                                                                                                                              |                            |
| 1                                    | 2             | 3            | 4                                                       | 5                                                                                                                                                                                                            | 6                          |
| н1032У                               | 395 071,47    | 1 331 757,62 | Метод спутниковых геодезических измерений (определений) | $\sqrt{(0,07^2 + 0,07^2)} = 0,10$                                                                                                                                                                            | —                          |
| н988У                                | 395 075,63    | 1 331 761,89 |                                                         |                                                                                                                                                                                                              |                            |
| н600У                                | 395 075,45    | 1 331 762,07 |                                                         |                                                                                                                                                                                                              |                            |
| н599У                                | 395 073,37    | 1 331 764,10 |                                                         |                                                                                                                                                                                                              |                            |
| н1031У                               | 395 069,21    | 1 331 759,82 |                                                         |                                                                                                                                                                                                              |                            |
| н1032У                               | 395 071,47    | 1 331 757,62 |                                                         |                                                                                                                                                                                                              |                            |

**2. Сведения о частях границ образуемого земельного участка** \_\_\_\_\_ :ЗУ328 :  
 обозначение земельного участка

| Обозначение части границ |        | Горизонтальное проложение (S), м | Описание прохождения части границ | Сведения о согласовании местоположения границ (согласовано/спорное) |
|--------------------------|--------|----------------------------------|-----------------------------------|---------------------------------------------------------------------|
| от т.                    | до т.  |                                  |                                   |                                                                     |
| 1                        | 2      | 3                                | 4                                 | 5                                                                   |
| н1032У                   | н988У  | 5,96                             | —                                 | согласовано                                                         |
| н988У                    | н600У  | 0,25                             |                                   |                                                                     |
| н600У                    | н599У  | 2,91                             |                                   |                                                                     |
| н599У                    | н1031У | 5,97                             |                                   |                                                                     |
| н1031У                   | н1032У | 3,15                             |                                   |                                                                     |

**3. Сведения о характеристиках образуемого земельного участка** \_\_\_\_\_ :ЗУ328 :  
 обозначение земельного участка

| № п/п | Наименование характеристики земельного участка | Значение характеристики |
|-------|------------------------------------------------|-------------------------|
|-------|------------------------------------------------|-------------------------|

| 1    | 2                                                                                                                                                                                                 | 3                                                                           |
|------|---------------------------------------------------------------------------------------------------------------------------------------------------------------------------------------------------|-----------------------------------------------------------------------------|
| 1.   | Адрес земельного участка                                                                                                                                                                          | Российская Федерация, Белгородская область, Белгород г                      |
| 1.1. | Сведения о местоположении земельного участка (при отсутствии адреса) в структурированном в соответствии с федеральной информационной адресной системой виде                                       | —                                                                           |
| 1.2. | Дополнительные сведения о местоположении земельного участка                                                                                                                                       | —                                                                           |
| 2.   | Категория земель                                                                                                                                                                                  | Земли населенных пунктов                                                    |
| 3.   | Вид (виды) разрешенного использования                                                                                                                                                             | Для размещения объектов транспорта. Размещение гаражей для собственных нужд |
| 3.1. | Дополнительные сведения об использовании земельного участка                                                                                                                                       | —                                                                           |
| 4.   | Реестровый номер границ территориальной зоны или в случае отсутствия такого реестрового номера ее индивидуальное обозначение (вид, тип, номер, индекс)                                            | —                                                                           |
| 5.   | Площадь земельного участка $\pm$ величина погрешности определения (вычисления) площади ( $P \pm \Delta P$ ), м <sup>2</sup>                                                                       | $19 \pm 2,00$                                                               |
| 6.   | Формула, примененная для вычисления предельной погрешности определения площади земельного участка, с подставленными значениями и итоговые (вычисленные) значения                                  | $3,5*0,10*\sqrt{(19,00)} = 2$                                               |
| 7.   | Предельный минимальный и максимальный размеры земельного участка ( $P_{\text{мин}}$ и $P_{\text{макс}}$ ), м <sup>2</sup>                                                                         | $P_{\text{мин}} = \text{—}$<br>$P_{\text{макс}} = \text{—}$                 |
| 8.   | Кадастровый или иной государственный учетный номер (инвентарный) объекта недвижимости, расположенного на образуемом земельном участке                                                             | —                                                                           |
| 9.   | Кадастровые номера исходных земельных участков                                                                                                                                                    | —                                                                           |
| 9.1. | Кадастровый номер входящего в состав земельного участка, представляющего собой единое землепользование (номер контура многоконтурного земельного участка), преобразование которого осуществляется | —                                                                           |
| 9.2. | Кадастровые номера земельных участков, исключаемых из состава измененного (исходного) земельного участка, представляющего собой единое землепользование                                           | —                                                                           |
| 9.3. | Кадастровый или иной государственный учетный номер (инвентарный) объекта недвижимости, расположенного на измененном земельном участке                                                             | —                                                                           |



| 1   | 2                                                                                                                                   | 3      |
|-----|-------------------------------------------------------------------------------------------------------------------------------------|--------|
| 10. | Условный номер земельного участка                                                                                                   | 328    |
| 11. | Учетный номер проекта межевания территории                                                                                          | —      |
| 12. | Дополнительные сведения об образовании земельного участка                                                                           | —      |
| 13. | Сведения о земельных участках (землях общего пользования, территории общего пользования), посредством которых обеспечивается доступ | :ЗУ342 |
| 14. | Иные сведения                                                                                                                       | —      |

**4. Пояснения к сведениям об образуемом земельном участке** \_\_\_\_\_ :ЗУ328 :  
 обозначение земельного участка

1. \_\_\_\_\_

**1. Сведения о характерных точках границ образуемого земельного участка** \_\_\_\_\_ :ЗУ329 :  
 обозначение земельного участка

Система координат \_\_\_\_\_ МСК-31 \_\_\_\_\_ Зона № \_\_\_\_\_ 1 \_\_\_\_\_

| Обозначение характерных точек границ | Координаты, м |              | Метод определения координат                             | Формулы, примененные для расчета средней квадратической погрешности определения координат характерных точек границ (Mt), с подставленными в такие формулы значениями и итоговые (вычисленные) значения Mt, м | Описание закрепления точки |
|--------------------------------------|---------------|--------------|---------------------------------------------------------|--------------------------------------------------------------------------------------------------------------------------------------------------------------------------------------------------------------|----------------------------|
|                                      | X             | Y            |                                                         |                                                                                                                                                                                                              |                            |
| 1                                    | 2             | 3            | 4                                                       | 5                                                                                                                                                                                                            | 6                          |
| н1033У                               | 395 073,75    | 1 331 755,42 | Метод спутниковых геодезических измерений (определений) | $\sqrt{(0,07^2 + 0,07^2)} = 0,10$                                                                                                                                                                            | —                          |
| н990У                                | 395 077,91    | 1 331 759,69 |                                                         |                                                                                                                                                                                                              |                            |
| н989У                                | 395 077,72    | 1 331 759,87 |                                                         |                                                                                                                                                                                                              |                            |
| н988У                                | 395 075,63    | 1 331 761,89 |                                                         |                                                                                                                                                                                                              |                            |
| н1032У                               | 395 071,47    | 1 331 757,62 |                                                         |                                                                                                                                                                                                              |                            |
| н1033У                               | 395 073,75    | 1 331 755,42 |                                                         |                                                                                                                                                                                                              |                            |

**2. Сведения о частях границ образуемого земельного участка** \_\_\_\_\_ :ЗУ329 \_\_\_\_\_ :  
 обозначение земельного участка

| Обозначение части границ |        | Горизонтальное проложение (S), м | Описание прохождения части границ | Сведения о согласовании местоположения границ (согласовано/спорное) |
|--------------------------|--------|----------------------------------|-----------------------------------|---------------------------------------------------------------------|
| от т.                    | до т.  |                                  |                                   |                                                                     |
| 1                        | 2      | 3                                | 4                                 | 5                                                                   |
| н1033У                   | н990У  | 5,96                             | —                                 | согласовано                                                         |
| н990У                    | н989У  | 0,26                             |                                   |                                                                     |
| н989У                    | н988У  | 2,91                             |                                   |                                                                     |
| н988У                    | н1032У | 5,96                             |                                   |                                                                     |
| н1032У                   | н1033У | 3,17                             |                                   |                                                                     |

**3. Сведения о характеристиках образуемого земельного участка** \_\_\_\_\_ :ЗУ329 \_\_\_\_\_ :  
 обозначение земельного участка

| № п/п | Наименование характеристики земельного участка                                                                                                                   | Значение характеристики                                                     |
|-------|------------------------------------------------------------------------------------------------------------------------------------------------------------------|-----------------------------------------------------------------------------|
| 1     | 2                                                                                                                                                                | 3                                                                           |
| 1.    | Адрес земельного участка                                                                                                                                         | Российская Федерация, Белгородская область, Белгород г                      |
| 1.1.  | Сведения о местоположении земельного участка (при отсутствии адреса) в структурированном в соответствии с федеральной информационной адресной системой виде      | —                                                                           |
| 1.2.  | Дополнительные сведения о местоположении земельного участка                                                                                                      | —                                                                           |
| 2.    | Категория земель                                                                                                                                                 | Земли населенных пунктов                                                    |
| 3.    | Вид (виды) разрешенного использования                                                                                                                            | Для размещения объектов транспорта. Размещение гаражей для собственных нужд |
| 3.1.  | Дополнительные сведения об использовании земельного участка                                                                                                      | —                                                                           |
| 4.    | Реестровый номер границ территориальной зоны или в случае отсутствия такого реестрового номера ее индивидуальное обозначение (вид, тип, номер, индекс)           | —                                                                           |
| 5.    | Площадь земельного участка ± величина погрешности определения (вычисления) площади ( $P \pm \Delta P$ ), м <sup>2</sup>                                          | $19 \pm 2,00$                                                               |
| 6.    | Формула, примененная для вычисления предельной погрешности определения площади земельного участка, с подставленными значениями и итоговые (вычисленные) значения | $3,5*0,10*\sqrt{(19,00)} = 2$                                               |
| 7.    | Предельный минимальный и максимальный размеры земельного участка (Рмин) и (Рмакс), м <sup>2</sup>                                                                | Рмин = —<br>Рмакс = —                                                       |

| 1    | 2                                                                                                                                                                                                 | 3      |
|------|---------------------------------------------------------------------------------------------------------------------------------------------------------------------------------------------------|--------|
| 8.   | Кадастровый или иной государственный учетный номер (инвентарный) объекта недвижимости, расположенного на образуемом земельном участке                                                             | —      |
| 9.   | Кадастровые номера исходных земельных участков                                                                                                                                                    | —      |
| 9.1. | Кадастровый номер входящего в состав земельного участка, представляющего собой единое землепользование (номер контура многоконтурного земельного участка), преобразование которого осуществляется | —      |
| 9.2. | Кадастровые номера земельных участков, исключаемых из состава измененного (исходного) земельного участка, представляющего собой единое землепользование                                           | —      |
| 9.3. | Кадастровый или иной государственный учетный номер (инвентарный) объекта недвижимости, расположенного на измененном земельном участке                                                             | —      |
| 10.  | Условный номер земельного участка                                                                                                                                                                 | 329    |
| 11.  | Учетный номер проекта межевания территории                                                                                                                                                        | —      |
| 12.  | Дополнительные сведения об образовании земельного участка                                                                                                                                         | —      |
| 13.  | Сведения о земельных участках (землях общего пользования, территории общего пользования), посредством которых обеспечивается доступ                                                               | :ЗУ342 |
| 14.  | Иные сведения                                                                                                                                                                                     | —      |

**4. Пояснения к сведениям об образуемом земельном участке** :ЗУ329 :  
 обозначение земельного участка

1. —

**1. Сведения о характерных точках границ образуемого земельного участка** :ЗУ330 :  
 обозначение земельного участка

Система координат МСК-31 Зона № 1

| Обозначение характерных точек границ | Координаты, м |   | Метод определения координат | Формулы, примененные для расчета средней квадратической погрешности определения координат характерных точек границ (Mt), с подставленными в такие формулы значениями и итоговые (вычисленные) значения Mt, м | Описание закрепления точки |
|--------------------------------------|---------------|---|-----------------------------|--------------------------------------------------------------------------------------------------------------------------------------------------------------------------------------------------------------|----------------------------|
|                                      | X             | Y |                             |                                                                                                                                                                                                              |                            |

| 1      | 2          | 3            | 4                                                       | 5                                 | 6 |
|--------|------------|--------------|---------------------------------------------------------|-----------------------------------|---|
| н1033У | 395 073,75 | 1 331 755,42 | Метод спутниковых геодезических измерений (определений) | $\sqrt{(0,07^2 + 0,07^2)} = 0,10$ | — |
| н1034У | 395 076,03 | 1 331 753,18 |                                                         |                                   |   |
| н593У  | 395 080,27 | 1 331 757,53 |                                                         |                                   |   |
| н592У  | 395 080,11 | 1 331 757,69 |                                                         |                                   |   |
| н990У  | 395 077,91 | 1 331 759,69 |                                                         |                                   |   |
| н1033У | 395 073,75 | 1 331 755,42 |                                                         |                                   |   |

**2. Сведения о частях границ образуемого земельного участка** :ЗУ330 :  
 обозначение земельного участка

| Обозначение части границ |        | Горизонтальное проложение (S), м | Описание прохождения части границ | Сведения о согласовании местоположения границ (согласовано/спорное) |
|--------------------------|--------|----------------------------------|-----------------------------------|---------------------------------------------------------------------|
| от т.                    | до т.  |                                  |                                   |                                                                     |
| 1                        | 2      | 3                                | 4                                 | 5                                                                   |
| н1033У                   | н1034У | 3,20                             | —                                 | согласовано                                                         |
| н1034У                   | н593У  | 6,07                             |                                   |                                                                     |
| н593У                    | н592У  | 0,23                             |                                   |                                                                     |
| н592У                    | н990У  | 2,97                             |                                   |                                                                     |
| н990У                    | н1033У | 5,96                             |                                   |                                                                     |

**3. Сведения о характеристиках образуемого земельного участка** :ЗУ330 :  
 обозначение земельного участка

| № п/п | Наименование характеристики земельного участка                                                                                                              | Значение характеристики                                                     |
|-------|-------------------------------------------------------------------------------------------------------------------------------------------------------------|-----------------------------------------------------------------------------|
| 1     | 2                                                                                                                                                           | 3                                                                           |
| 1.    | Адрес земельного участка                                                                                                                                    | Российская Федерация, Белгородская область, Белгород г                      |
| 1.1.  | Сведения о местоположении земельного участка (при отсутствии адреса) в структурированном в соответствии с федеральной информационной адресной системой виде | —                                                                           |
| 1.2.  | Дополнительные сведения о местоположении земельного участка                                                                                                 | —                                                                           |
| 2.    | Категория земель                                                                                                                                            | Земли населенных пунктов                                                    |
| 3.    | Вид (виды) разрешенного использования                                                                                                                       | Для размещения объектов транспорта. Размещение гаражей для собственных нужд |

| 1    | 2                                                                                                                                                                                                 | 3                                                           |
|------|---------------------------------------------------------------------------------------------------------------------------------------------------------------------------------------------------|-------------------------------------------------------------|
| 3.1. | Дополнительные сведения об использовании земельного участка                                                                                                                                       | —                                                           |
| 4.   | Реестровый номер границ территориальной зоны или в случае отсутствия такого реестрового номера ее индивидуальное обозначение (вид, тип, номер, индекс)                                            | —                                                           |
| 5.   | Площадь земельного участка $\pm$ величина погрешности определения (вычисления) площади ( $P \pm \Delta P$ ), м <sup>2</sup>                                                                       | $19 \pm 2,00$                                               |
| 6.   | Формула, примененная для вычисления предельной погрешности определения площади земельного участка, с подставленными значениями и итоговые (вычисленные) значения                                  | $3,5*0,10*\sqrt{(19,00)} = 2$                               |
| 7.   | Предельный минимальный и максимальный размеры земельного участка ( $P_{\text{мин}}$ и $P_{\text{макс}}$ ), м <sup>2</sup>                                                                         | $P_{\text{мин}} = \text{—}$<br>$P_{\text{макс}} = \text{—}$ |
| 8.   | Кадастровый или иной государственный учетный номер (инвентарный) объекта недвижимости, расположенного на образуемом земельном участке                                                             | —                                                           |
| 9.   | Кадастровые номера исходных земельных участков                                                                                                                                                    | —                                                           |
| 9.1. | Кадастровый номер входящего в состав земельного участка, представляющего собой единое землепользование (номер контура многоконтурного земельного участка), преобразование которого осуществляется | —                                                           |
| 9.2. | Кадастровые номера земельных участков, исключаемых из состава измененного (исходного) земельного участка, представляющего собой единое землепользование                                           | —                                                           |
| 9.3. | Кадастровый или иной государственный учетный номер (инвентарный) объекта недвижимости, расположенного на измененном земельном участке                                                             | —                                                           |
| 10.  | Условный номер земельного участка                                                                                                                                                                 | 330                                                         |
| 11.  | Учетный номер проекта межевания территории                                                                                                                                                        | —                                                           |
| 12.  | Дополнительные сведения об образовании земельного участка                                                                                                                                         | —                                                           |
| 13.  | Сведения о земельных участках (землях общего пользования, территории общего пользования), посредством которых обеспечивается доступ                                                               | :ЗУ342                                                      |
| 14.  | Иные сведения                                                                                                                                                                                     | —                                                           |

**4. Пояснения к сведениям об образуемом земельном участке** \_\_\_\_\_ :ЗУ330 :  
 обозначение земельного участка

1. \_\_\_\_\_

**1. Сведения о характерных точках границ образуемого земельного участка** \_\_\_\_\_ :ЗУ331 :  
 обозначение земельного участка

Система координат \_\_\_\_\_ МСК-31 \_\_\_\_\_ Зона № \_\_\_\_\_ 1 \_\_\_\_\_

| Обозначение характерных точек границ | Координаты, м |              | Метод определения координат                             | Формулы, примененные для расчета средней квадратической погрешности определения координат характерных точек границ (Mt), с подставленными в такие формулы значениями и итоговые (вычисленные) значения Mt, м | Описание закрепления точки |
|--------------------------------------|---------------|--------------|---------------------------------------------------------|--------------------------------------------------------------------------------------------------------------------------------------------------------------------------------------------------------------|----------------------------|
|                                      | X             | Y            |                                                         |                                                                                                                                                                                                              |                            |
| 1                                    | 2             | 3            | 4                                                       | 5                                                                                                                                                                                                            | 6                          |
| н1035У                               | 395 078,32    | 1 331 750,95 | Метод спутниковых геодезических измерений (определений) | $\sqrt{(0,07^2 + 0,07^2)} = 0,10$                                                                                                                                                                            | —                          |
| н993У                                | 395 082,17    | 1 331 754,90 |                                                         |                                                                                                                                                                                                              |                            |
| н992У                                | 395 082,00    | 1 331 755,07 |                                                         |                                                                                                                                                                                                              |                            |
| н594У                                | 395 082,37    | 1 331 755,46 |                                                         |                                                                                                                                                                                                              |                            |
| н593У                                | 395 080,27    | 1 331 757,53 |                                                         |                                                                                                                                                                                                              |                            |
| н1034У                               | 395 076,03    | 1 331 753,18 |                                                         |                                                                                                                                                                                                              |                            |
| н1035У                               | 395 078,32    | 1 331 750,95 |                                                         |                                                                                                                                                                                                              |                            |

**2. Сведения о частях границ образуемого земельного участка** \_\_\_\_\_ :ЗУ331 :  
 обозначение земельного участка

| Обозначение части границ |       | Горизонтальное проложение (S), м | Описание прохождения части границ | Сведения о согласовании местоположения границ (согласовано/спорное) |
|--------------------------|-------|----------------------------------|-----------------------------------|---------------------------------------------------------------------|
| от т.                    | до т. |                                  |                                   |                                                                     |
| 1                        | 2     | 3                                | 4                                 | 5                                                                   |
| н1035У                   | н993У | 5,52                             | —                                 | согласовано                                                         |
| н993У                    | н992У | 0,24                             |                                   |                                                                     |
| н992У                    | н594У | 0,54                             |                                   |                                                                     |



| 1    | 2                                                                                                                                                                                                 | 3      |
|------|---------------------------------------------------------------------------------------------------------------------------------------------------------------------------------------------------|--------|
| 9.1. | Кадастровый номер входящего в состав земельного участка, представляющего собой единое землепользование (номер контура многоконтурного земельного участка), преобразование которого осуществляется | —      |
| 9.2. | Кадастровые номера земельных участков, исключаемых из состава измененного (исходного) земельного участка, представляющего собой единое землепользование                                           | —      |
| 9.3. | Кадастровый или иной государственный учетный номер (инвентарный) объекта недвижимости, расположенного на измененном земельном участке                                                             | —      |
| 10.  | Условный номер земельного участка                                                                                                                                                                 | 331    |
| 11.  | Учетный номер проекта межевания территории                                                                                                                                                        | —      |
| 12.  | Дополнительные сведения об образовании земельного участка                                                                                                                                         | —      |
| 13.  | Сведения о земельных участках (землях общего пользования, территории общего пользования), посредством которых обеспечивается доступ                                                               | :ЗУ342 |
| 14.  | Иные сведения                                                                                                                                                                                     | —      |

**4. Пояснения к сведениям об образуемом земельном участке** \_\_\_\_\_ :ЗУ331 \_\_\_\_\_ :  
 обозначение земельного участка

1. \_\_\_\_\_

**1. Сведения о характерных точках границ образуемого земельного участка** \_\_\_\_\_ :ЗУ332 \_\_\_\_\_ :  
 обозначение земельного участка

Система координат \_\_\_\_\_ МСК-31 \_\_\_\_\_ Зона № \_\_\_\_\_ 1 \_\_\_\_\_

| Обозначение характерных точек границ | Координаты, м |              | Метод определения координат                             | Формулы, примененные для расчета средней квадратической погрешности определения координат характерных точек границ (Mt), с подставленными в такие формулы значениями и итоговые (вычисленные) значения Mt, м | Описание закрепления точки |
|--------------------------------------|---------------|--------------|---------------------------------------------------------|--------------------------------------------------------------------------------------------------------------------------------------------------------------------------------------------------------------|----------------------------|
|                                      | X             | Y            |                                                         |                                                                                                                                                                                                              |                            |
| 1                                    | 2             | 3            | 4                                                       | 5                                                                                                                                                                                                            | 6                          |
| н1035У                               | 395 078,32    | 1 331 750,95 | Метод спутниковых геодезических измерений (определений) | $\sqrt{(0,07^2 + 0,07^2)} = 0,10$                                                                                                                                                                            | —                          |



| 1      | 2          | 3            | 4                                                       | 5                                 | 6 |
|--------|------------|--------------|---------------------------------------------------------|-----------------------------------|---|
| н1036У | 395 080,65 | 1 331 748,68 | Метод спутниковых геодезических измерений (определений) | $\sqrt{(0,07^2 + 0,07^2)} = 0,10$ | — |
| н1000У | 395 084,50 | 1 331 752,62 |                                                         |                                   |   |
| н994У  | 395 084,32 | 1 331 752,80 |                                                         |                                   |   |
| н993У  | 395 082,17 | 1 331 754,90 |                                                         |                                   |   |
| н1035У | 395 078,32 | 1 331 750,95 |                                                         |                                   |   |

**2. Сведения о частях границ образуемого земельного участка** \_\_\_\_\_ :  
 \_\_\_\_\_ :  
 обозначение земельного участка

| Обозначение части границ |        | Горизонтальное проложение (S), м | Описание прохождения части границ | Сведения о согласовании местоположения границ (согласовано/спорное) |
|--------------------------|--------|----------------------------------|-----------------------------------|---------------------------------------------------------------------|
| от т.                    | до т.  |                                  |                                   |                                                                     |
| 1                        | 2      | 3                                | 4                                 | 5                                                                   |
| н1035У                   | н1036У | 3,25                             | —                                 | согласовано                                                         |
| н1036У                   | н1000У | 5,51                             |                                   |                                                                     |
| н1000У                   | н994У  | 0,25                             |                                   |                                                                     |
| н994У                    | н993У  | 3,01                             |                                   |                                                                     |
| н993У                    | н1035У | 5,52                             |                                   |                                                                     |

**3. Сведения о характеристиках образуемого земельного участка** \_\_\_\_\_ :  
 \_\_\_\_\_ :  
 обозначение земельного участка

| № п/п | Наименование характеристики земельного участка                                                                                                              | Значение характеристики                                                     |
|-------|-------------------------------------------------------------------------------------------------------------------------------------------------------------|-----------------------------------------------------------------------------|
| 1     | 2                                                                                                                                                           | 3                                                                           |
| 1.    | Адрес земельного участка                                                                                                                                    | Российская Федерация, Белгородская область, Белгород г                      |
| 1.1.  | Сведения о местоположении земельного участка (при отсутствии адреса) в структурированном в соответствии с федеральной информационной адресной системой виде | —                                                                           |
| 1.2.  | Дополнительные сведения о местоположении земельного участка                                                                                                 | —                                                                           |
| 2.    | Категория земель                                                                                                                                            | Земли населенных пунктов                                                    |
| 3.    | Вид (виды) разрешенного использования                                                                                                                       | Для размещения объектов транспорта. Размещение гаражей для собственных нужд |
| 3.1.  | Дополнительные сведения об использовании земельного участка                                                                                                 | —                                                                           |

| 1                                                               | 2                                                                                                                                                                                                 | 3                                                           |
|-----------------------------------------------------------------|---------------------------------------------------------------------------------------------------------------------------------------------------------------------------------------------------|-------------------------------------------------------------|
| 4.                                                              | Реестровый номер границ территориальной зоны или в случае отсутствия такого реестрового номера ее индивидуальное обозначение (вид, тип, номер, индекс)                                            | —                                                           |
| 5.                                                              | Площадь земельного участка ± величина погрешности определения (вычисления) площади ( $P \pm \Delta P$ ), м <sup>2</sup>                                                                           | 18 ± 1,00                                                   |
| 6.                                                              | Формула, примененная для вычисления предельной погрешности определения площади земельного участка, с подставленными значениями и итоговые (вычисленные) значения                                  | $3,5*0,10*\sqrt{(18,00)} = 1$                               |
| 7.                                                              | Предельный минимальный и максимальный размеры земельного участка ( $P_{\text{мин}}$ и $P_{\text{макс}}$ ), м <sup>2</sup>                                                                         | $P_{\text{мин}} = \text{—}$<br>$P_{\text{макс}} = \text{—}$ |
| 8.                                                              | Кадастровый или иной государственный учетный номер (инвентарный) объекта недвижимости, расположенного на образуемом земельном участке                                                             | —                                                           |
| 9.                                                              | Кадастровые номера исходных земельных участков                                                                                                                                                    | —                                                           |
| 9.1.                                                            | Кадастровый номер входящего в состав земельного участка, представляющего собой единое землепользование (номер контура многоконтурного земельного участка), преобразование которого осуществляется | —                                                           |
| 9.2.                                                            | Кадастровые номера земельных участков, исключаемых из состава измененного (исходного) земельного участка, представляющего собой единое землепользование                                           | —                                                           |
| 9.3.                                                            | Кадастровый или иной государственный учетный номер (инвентарный) объекта недвижимости, расположенного на измененном земельном участке                                                             | —                                                           |
| 10.                                                             | Условный номер земельного участка                                                                                                                                                                 | 332                                                         |
| 11.                                                             | Учетный номер проекта межевания территории                                                                                                                                                        | —                                                           |
| 12.                                                             | Дополнительные сведения об образовании земельного участка                                                                                                                                         | —                                                           |
| 13.                                                             | Сведения о земельных участках (землях общего пользования, территории общего пользования), посредством которых обеспечивается доступ                                                               | :ЗУ342                                                      |
| 14.                                                             | Иные сведения                                                                                                                                                                                     | —                                                           |
| <b>4. Пояснения к сведениям об образуемом земельном участке</b> |                                                                                                                                                                                                   | :ЗУ332 :<br>обозначение земельного участка                  |

1. \_\_\_\_\_

**1. Сведения о характерных точках границ образуемого земельного участка** \_\_\_\_\_ :ЗУ333 :  
 обозначение земельного участка

Система координат \_\_\_\_\_ МСК-31 \_\_\_\_\_ Зона № \_\_\_\_\_ 1 \_\_\_\_\_

| Обозначение характерных точек границ | Координаты, м |              | Метод определения координат                             | Формулы, примененные для расчета средней квадратической погрешности определения координат характерных точек границ (Mt), с подставленными в такие формулы значениями и итоговые (вычисленные) значения Mt, м | Описание закрепления точки |
|--------------------------------------|---------------|--------------|---------------------------------------------------------|--------------------------------------------------------------------------------------------------------------------------------------------------------------------------------------------------------------|----------------------------|
|                                      | X             | Y            |                                                         |                                                                                                                                                                                                              |                            |
| 1                                    | 2             | 3            | 4                                                       | 5                                                                                                                                                                                                            | 6                          |
| н1036У                               | 395 080,65    | 1 331 748,68 | Метод спутниковых геодезических измерений (определений) | $\sqrt{(0,07^2 + 0,07^2)} = 0,10$                                                                                                                                                                            | —                          |
| н1037У                               | 395 082,99    | 1 331 746,40 |                                                         |                                                                                                                                                                                                              |                            |
| н998У                                | 395 086,80    | 1 331 750,32 |                                                         |                                                                                                                                                                                                              |                            |
| н997У                                | 395 086,59    | 1 331 750,52 |                                                         |                                                                                                                                                                                                              |                            |
| н1000У                               | 395 084,50    | 1 331 752,62 |                                                         |                                                                                                                                                                                                              |                            |
| н1036У                               | 395 080,65    | 1 331 748,68 |                                                         |                                                                                                                                                                                                              |                            |

**2. Сведения о частях границ образуемого земельного участка** \_\_\_\_\_ :ЗУ333 :  
 обозначение земельного участка

| Обозначение части границ |        | Горизонтальное проложение (S), м | Описание прохождения части границ | Сведения о согласовании местоположения границ (согласовано/спорное) |
|--------------------------|--------|----------------------------------|-----------------------------------|---------------------------------------------------------------------|
| от т.                    | до т.  |                                  |                                   |                                                                     |
| 1                        | 2      | 3                                | 4                                 | 5                                                                   |
| н1036У                   | н1037У | 3,27                             | —                                 | согласовано                                                         |
| н1037У                   | н998У  | 5,47                             |                                   |                                                                     |
| н998У                    | н997У  | 0,29                             |                                   |                                                                     |
| н997У                    | н1000У | 2,96                             |                                   |                                                                     |
| н1000У                   | н1036У | 5,51                             |                                   |                                                                     |

**3. Сведения о характеристиках образуемого земельного участка** ЗУ333 :  
 обозначение земельного участка

| № п/п | Наименование характеристики земельного участка                                                                                                                                                    | Значение характеристики                                                     |
|-------|---------------------------------------------------------------------------------------------------------------------------------------------------------------------------------------------------|-----------------------------------------------------------------------------|
| 1     | 2                                                                                                                                                                                                 | 3                                                                           |
| 1.    | Адрес земельного участка                                                                                                                                                                          | Российская Федерация, Белгородская область, Белгород г                      |
| 1.1.  | Сведения о местоположении земельного участка (при отсутствии адреса) в структурированном в соответствии с федеральной информационной адресной системой виде                                       | —                                                                           |
| 1.2.  | Дополнительные сведения о местоположении земельного участка                                                                                                                                       | —                                                                           |
| 2.    | Категория земель                                                                                                                                                                                  | Земли населенных пунктов                                                    |
| 3.    | Вид (виды) разрешенного использования                                                                                                                                                             | Для размещения объектов транспорта. Размещение гаражей для собственных нужд |
| 3.1.  | Дополнительные сведения об использовании земельного участка                                                                                                                                       | —                                                                           |
| 4.    | Реестровый номер границ территориальной зоны или в случае отсутствия такого реестрового номера ее индивидуальное обозначение (вид, тип, номер, индекс)                                            | —                                                                           |
| 5.    | Площадь земельного участка ± величина погрешности определения (вычисления) площади ( $P \pm \Delta P$ ), м <sup>2</sup>                                                                           | 18 ± 1,00                                                                   |
| 6.    | Формула, примененная для вычисления предельной погрешности определения площади земельного участка, с подставленными значениями и итоговые (вычисленные) значения                                  | $3,5*0,10*\sqrt{(18,00)} = 1$                                               |
| 7.    | Предельный минимальный и максимальный размеры земельного участка ( $R_{\text{мин}}$ и $R_{\text{макс}}$ ), м <sup>2</sup>                                                                         | $R_{\text{мин}} = \text{—}$<br>$R_{\text{макс}} = \text{—}$                 |
| 8.    | Кадастровый или иной государственный учетный номер (инвентарный) объекта недвижимости, расположенного на образуемом земельном участке                                                             | —                                                                           |
| 9.    | Кадастровые номера исходных земельных участков                                                                                                                                                    | —                                                                           |
| 9.1.  | Кадастровый номер входящего в состав земельного участка, представляющего собой единое землепользование (номер контура многоконтурного земельного участка), преобразование которого осуществляется | —                                                                           |
| 9.2.  | Кадастровые номера земельных участков, исключаемых из состава измененного (исходного) земельного участка, представляющего собой единое землепользование                                           | —                                                                           |

| 1    | 2                                                                                                                                     | 3      |
|------|---------------------------------------------------------------------------------------------------------------------------------------|--------|
| 9.3. | Кадастровый или иной государственный учетный номер (инвентарный) объекта недвижимости, расположенного на измененном земельном участке | —      |
| 10.  | Условный номер земельного участка                                                                                                     | 333    |
| 11.  | Учетный номер проекта межевания территории                                                                                            | —      |
| 12.  | Дополнительные сведения об образовании земельного участка                                                                             | —      |
| 13.  | Сведения о земельных участках (землях общего пользования, территории общего пользования), посредством которых обеспечивается доступ   | :ЗУ342 |
| 14.  | Иные сведения                                                                                                                         | —      |

**4. Пояснения к сведениям об образуемом земельном участке** \_\_\_\_\_ :ЗУ333 \_\_\_\_\_ :  
 обозначение земельного участка

1. \_\_\_\_\_

**1. Сведения о характерных точках границ образуемого земельного участка** \_\_\_\_\_ :ЗУ334 \_\_\_\_\_ :  
 обозначение земельного участка

Система координат \_\_\_\_\_ МСК-31 \_\_\_\_\_ Зона № \_\_\_\_\_ 1 \_\_\_\_\_

| Обозначение характерных точек границ | Координаты, м |              | Метод определения координат                             | Формулы, примененные для расчета средней квадратической погрешности определения координат характерных точек границ (Mt), с подставленными в такие формулы значениями и итоговые (вычисленные) значения Mt, м | Описание закрепления точки |
|--------------------------------------|---------------|--------------|---------------------------------------------------------|--------------------------------------------------------------------------------------------------------------------------------------------------------------------------------------------------------------|----------------------------|
|                                      | X             | Y            |                                                         |                                                                                                                                                                                                              |                            |
| 1                                    | 2             | 3            | 4                                                       | 5                                                                                                                                                                                                            | 6                          |
| н1002У                               | 395 089,08    | 1 331 748,11 | Метод спутниковых геодезических измерений (определений) | $\sqrt{(0,07^2 + 0,07^2)} = 0,10$                                                                                                                                                                            | —                          |
| н999У                                | 395 088,91    | 1 331 748,27 |                                                         |                                                                                                                                                                                                              |                            |
| н998У                                | 395 086,80    | 1 331 750,32 |                                                         |                                                                                                                                                                                                              |                            |
| н1037У                               | 395 082,99    | 1 331 746,40 |                                                         |                                                                                                                                                                                                              |                            |
| н1038У                               | 395 085,27    | 1 331 744,19 |                                                         |                                                                                                                                                                                                              |                            |

| 1      | 2          | 3            | 4                                                       | 5                                 | 6 |
|--------|------------|--------------|---------------------------------------------------------|-----------------------------------|---|
| н1002У | 395 089,08 | 1 331 748,11 | Метод спутниковых геодезических измерений (определений) | $\sqrt{(0,07^2 + 0,07^2)} = 0,10$ | — |

**2. Сведения о частях границ образуемого земельного участка** \_\_\_\_\_ :ЗУ334 \_\_\_\_\_ :  
 обозначение земельного участка

| Обозначение части границ |        | Горизонтальное проложение (S), м | Описание прохождения части границ | Сведения о согласовании местоположения границ (согласовано/спорное) |
|--------------------------|--------|----------------------------------|-----------------------------------|---------------------------------------------------------------------|
| от т.                    | до т.  |                                  |                                   |                                                                     |
| 1                        | 2      | 3                                | 4                                 | 5                                                                   |
| н1002У                   | н999У  | 0,23                             | —                                 | согласовано                                                         |
| н999У                    | н998У  | 2,94                             |                                   |                                                                     |
| н998У                    | н1037У | 5,47                             |                                   |                                                                     |
| н1037У                   | н1038У | 3,18                             |                                   |                                                                     |
| н1038У                   | н1002У | 5,47                             |                                   |                                                                     |

**3. Сведения о характеристиках образуемого земельного участка** \_\_\_\_\_ :ЗУ334 \_\_\_\_\_ :  
 обозначение земельного участка

| № п/п | Наименование характеристики земельного участка                                                                                                                   | Значение характеристики                                                     |
|-------|------------------------------------------------------------------------------------------------------------------------------------------------------------------|-----------------------------------------------------------------------------|
| 1     | 2                                                                                                                                                                | 3                                                                           |
| 1.    | Адрес земельного участка                                                                                                                                         | Российская Федерация, Белгородская область, Белгород г                      |
| 1.1.  | Сведения о местоположении земельного участка (при отсутствии адреса) в структурированном в соответствии с федеральной информационной адресной системой виде      | —                                                                           |
| 1.2.  | Дополнительные сведения о местоположении земельного участка                                                                                                      | —                                                                           |
| 2.    | Категория земель                                                                                                                                                 | Земли населенных пунктов                                                    |
| 3.    | Вид (виды) разрешенного использования                                                                                                                            | Для размещения объектов транспорта. Размещение гаражей для собственных нужд |
| 3.1.  | Дополнительные сведения об использовании земельного участка                                                                                                      | —                                                                           |
| 4.    | Реестровый номер границ территориальной зоны или в случае отсутствия такого реестрового номера ее индивидуальное обозначение (вид, тип, номер, индекс)           | —                                                                           |
| 5.    | Площадь земельного участка ± величина погрешности определения (вычисления) площади ( $P \pm \Delta P$ ), м <sup>2</sup>                                          | $17 \pm 1,00$                                                               |
| 6.    | Формула, примененная для вычисления предельной погрешности определения площади земельного участка, с подставленными значениями и итоговые (вычисленные) значения | $3,5 * 0,10 * \sqrt{(17,00)} = 1$                                           |

| 1                                                               | 2                                                                                                                                                                                                 | 3                                             |
|-----------------------------------------------------------------|---------------------------------------------------------------------------------------------------------------------------------------------------------------------------------------------------|-----------------------------------------------|
| 7.                                                              | Предельный минимальный и максимальный размеры земельного участка (Р <sub>мин</sub> ) и (Р <sub>макс</sub> ), м <sup>2</sup>                                                                       | Р <sub>мин</sub> = —<br>Р <sub>макс</sub> = — |
| 8.                                                              | Кадастровый или иной государственный учетный номер (инвентарный) объекта недвижимости, расположенного на образуемом земельном участке                                                             | —                                             |
| 9.                                                              | Кадастровые номера исходных земельных участков                                                                                                                                                    | —                                             |
| 9.1.                                                            | Кадастровый номер входящего в состав земельного участка, представляющего собой единое землепользование (номер контура многоконтурного земельного участка), преобразование которого осуществляется | —                                             |
| 9.2.                                                            | Кадастровые номера земельных участков, исключаемых из состава измененного (исходного) земельного участка, представляющего собой единое землепользование                                           | —                                             |
| 9.3.                                                            | Кадастровый или иной государственный учетный номер (инвентарный) объекта недвижимости, расположенного на измененном земельном участке                                                             | —                                             |
| 10.                                                             | Условный номер земельного участка                                                                                                                                                                 | 334                                           |
| 11.                                                             | Учетный номер проекта межевания территории                                                                                                                                                        | —                                             |
| 12.                                                             | Дополнительные сведения об образовании земельного участка                                                                                                                                         | —                                             |
| 13.                                                             | Сведения о земельных участках (землях общего пользования, территории общего пользования), посредством которых обеспечивается доступ                                                               | :ЗУ342                                        |
| 14.                                                             | Иные сведения                                                                                                                                                                                     | —                                             |
| <b>4. Пояснения к сведениям об образуемом земельном участке</b> |                                                                                                                                                                                                   | :ЗУ334                                        |
|                                                                 |                                                                                                                                                                                                   | обозначение земельного участка                |
| 1.                                                              |                                                                                                                                                                                                   | —                                             |

**1. Сведения о характерных точках границ образуемого земельного участка** \_\_\_\_\_ :ЗУ335 \_\_\_\_\_ :  
 обозначение земельного участка

Система координат \_\_\_\_\_ МСК-31 \_\_\_\_\_ Зона № \_\_\_\_\_ 1 \_\_\_\_\_

| Обозначение характерных точек границ | Координаты, м |              | Метод определения координат                             | Формулы, примененные для расчета средней квадратической погрешности определения координат характерных точек границ (Mt), с подставленными в такие формулы значениями и итоговые (вычисленные) значения Mt, м | Описание закрепления точки |
|--------------------------------------|---------------|--------------|---------------------------------------------------------|--------------------------------------------------------------------------------------------------------------------------------------------------------------------------------------------------------------|----------------------------|
|                                      | X             | Y            |                                                         |                                                                                                                                                                                                              |                            |
| 1                                    | 2             | 3            | 4                                                       | 5                                                                                                                                                                                                            | 6                          |
| н1005У                               | 395 091,41    | 1 331 745,86 | Метод спутниковых геодезических измерений (определений) | $\sqrt{(0,07^2 + 0,07^2)} = 0,10$                                                                                                                                                                            | —                          |
| н1003У                               | 395 091,19    | 1 331 746,07 |                                                         |                                                                                                                                                                                                              |                            |
| н1002У                               | 395 089,08    | 1 331 748,11 |                                                         |                                                                                                                                                                                                              |                            |
| н1038У                               | 395 085,27    | 1 331 744,19 |                                                         |                                                                                                                                                                                                              |                            |
| н1039У                               | 395 087,59    | 1 331 741,93 |                                                         |                                                                                                                                                                                                              |                            |
| н1005У                               | 395 091,41    | 1 331 745,86 |                                                         |                                                                                                                                                                                                              |                            |

**2. Сведения о частях границ образуемого земельного участка** \_\_\_\_\_ :ЗУ335 \_\_\_\_\_ :  
 обозначение земельного участка

| Обозначение части границ |        | Горизонтальное проложение (S), м | Описание прохождения части границ | Сведения о согласовании местоположения границ (согласовано/спорное) |
|--------------------------|--------|----------------------------------|-----------------------------------|---------------------------------------------------------------------|
| от т.                    | до т.  |                                  |                                   |                                                                     |
| 1                        | 2      | 3                                | 4                                 | 5                                                                   |
| н1005У                   | н1003У | 0,30                             | —                                 | согласовано                                                         |
| н1003У                   | н1002У | 2,93                             |                                   |                                                                     |
| н1002У                   | н1038У | 5,47                             |                                   |                                                                     |
| н1038У                   | н1039У | 3,24                             |                                   |                                                                     |
| н1039У                   | н1005У | 5,48                             |                                   |                                                                     |

**3. Сведения о характеристиках образуемого земельного участка** \_\_\_\_\_ :ЗУ335 \_\_\_\_\_ :  
 обозначение земельного участка

| № п/п | Наименование характеристики земельного участка | Значение характеристики |
|-------|------------------------------------------------|-------------------------|
|-------|------------------------------------------------|-------------------------|



| 1    | 2                                                                                                                                                                                                 | 3                                                                           |
|------|---------------------------------------------------------------------------------------------------------------------------------------------------------------------------------------------------|-----------------------------------------------------------------------------|
| 1.   | Адрес земельного участка                                                                                                                                                                          | Российская Федерация, Белгородская область, Белгород г                      |
| 1.1. | Сведения о местоположении земельного участка (при отсутствии адреса) в структурированном в соответствии с федеральной информационной адресной системой виде                                       | —                                                                           |
| 1.2. | Дополнительные сведения о местоположении земельного участка                                                                                                                                       | —                                                                           |
| 2.   | Категория земель                                                                                                                                                                                  | Земли населенных пунктов                                                    |
| 3.   | Вид (виды) разрешенного использования                                                                                                                                                             | Для размещения объектов транспорта. Размещение гаражей для собственных нужд |
| 3.1. | Дополнительные сведения об использовании земельного участка                                                                                                                                       | —                                                                           |
| 4.   | Реестровый номер границ территориальной зоны или в случае отсутствия такого реестрового номера ее индивидуальное обозначение (вид, тип, номер, индекс)                                            | —                                                                           |
| 5.   | Площадь земельного участка $\pm$ величина погрешности определения (вычисления) площади ( $P \pm \Delta P$ ), м <sup>2</sup>                                                                       | $18 \pm 1,00$                                                               |
| 6.   | Формула, примененная для вычисления предельной погрешности определения площади земельного участка, с подставленными значениями и итоговые (вычисленные) значения                                  | $3,5*0,10*\sqrt{(18,00)} = 1$                                               |
| 7.   | Предельный минимальный и максимальный размеры земельного участка ( $P_{\text{мин}}$ и $P_{\text{макс}}$ ), м <sup>2</sup>                                                                         | $P_{\text{мин}} = \text{—}$<br>$P_{\text{макс}} = \text{—}$                 |
| 8.   | Кадастровый или иной государственный учетный номер (инвентарный) объекта недвижимости, расположенного на образуемом земельном участке                                                             | —                                                                           |
| 9.   | Кадастровые номера исходных земельных участков                                                                                                                                                    | —                                                                           |
| 9.1. | Кадастровый номер входящего в состав земельного участка, представляющего собой единое землепользование (номер контура многоконтурного земельного участка), преобразование которого осуществляется | —                                                                           |
| 9.2. | Кадастровые номера земельных участков, исключаемых из состава измененного (исходного) земельного участка, представляющего собой единое землепользование                                           | —                                                                           |
| 9.3. | Кадастровый или иной государственный учетный номер (инвентарный) объекта недвижимости, расположенного на измененном земельном участке                                                             | —                                                                           |

| 1   | 2                                                                                                                                   | 3      |
|-----|-------------------------------------------------------------------------------------------------------------------------------------|--------|
| 10. | Условный номер земельного участка                                                                                                   | 335    |
| 11. | Учетный номер проекта межевания территории                                                                                          | —      |
| 12. | Дополнительные сведения об образовании земельного участка                                                                           | —      |
| 13. | Сведения о земельных участках (землях общего пользования, территории общего пользования), посредством которых обеспечивается доступ | :ЗУ342 |
| 14. | Иные сведения                                                                                                                       | —      |

**4. Пояснения к сведениям об образуемом земельном участке** \_\_\_\_\_ :ЗУ335 :  
 обозначение земельного участка

1. \_\_\_\_\_

**1. Сведения о характерных точках границ образуемого земельного участка** \_\_\_\_\_ :ЗУ336 :  
 обозначение земельного участка

Система координат \_\_\_\_\_ МСК-31 \_\_\_\_\_ Зона № \_\_\_\_\_ 1 \_\_\_\_\_

| Обозначение характерных точек границ | Координаты, м |              | Метод определения координат                             | Формулы, примененные для расчета средней квадратической погрешности определения координат характерных точек границ (Mt), с подставленными в такие формулы значениями и итоговые (вычисленные) значения Mt, м | Описание закрепления точки |
|--------------------------------------|---------------|--------------|---------------------------------------------------------|--------------------------------------------------------------------------------------------------------------------------------------------------------------------------------------------------------------|----------------------------|
|                                      | X             | Y            |                                                         |                                                                                                                                                                                                              |                            |
| 1                                    | 2             | 3            | 4                                                       | 5                                                                                                                                                                                                            | 6                          |
| н1040У                               | 395 089,82    | 1 331 739,76 | Метод спутниковых геодезических измерений (определений) | $\sqrt{(0,07^2 + 0,07^2)} = 0,10$                                                                                                                                                                            | —                          |
| н1007У                               | 395 093,67    | 1 331 743,71 |                                                         |                                                                                                                                                                                                              |                            |
| н1006У                               | 395 093,43    | 1 331 743,94 |                                                         |                                                                                                                                                                                                              |                            |
| н1005У                               | 395 091,41    | 1 331 745,86 |                                                         |                                                                                                                                                                                                              |                            |
| н1039У                               | 395 087,59    | 1 331 741,93 |                                                         |                                                                                                                                                                                                              |                            |
| н1040У                               | 395 089,82    | 1 331 739,76 |                                                         |                                                                                                                                                                                                              |                            |

**2. Сведения о частях границ образуемого земельного участка** \_\_\_\_\_ :ЗУ336 \_\_\_\_\_ :  
 обозначение земельного участка

| Обозначение части границ |        | Горизонтальное проложение (S), м | Описание прохождения части границ | Сведения о согласовании местоположения границ (согласовано/спорное) |
|--------------------------|--------|----------------------------------|-----------------------------------|---------------------------------------------------------------------|
| от т.                    | до т.  |                                  |                                   |                                                                     |
| 1                        | 2      | 3                                | 4                                 | 5                                                                   |
| н1040У                   | н1007У | 5,52                             | —                                 | согласовано                                                         |
| н1007У                   | н1006У | 0,33                             |                                   |                                                                     |
| н1006У                   | н1005У | 2,79                             |                                   |                                                                     |
| н1005У                   | н1039У | 5,48                             |                                   |                                                                     |
| н1039У                   | н1040У | 3,11                             |                                   |                                                                     |

**3. Сведения о характеристиках образуемого земельного участка** \_\_\_\_\_ :ЗУ336 \_\_\_\_\_ :  
 обозначение земельного участка

| № п/п | Наименование характеристики земельного участка                                                                                                                   | Значение характеристики                                                     |
|-------|------------------------------------------------------------------------------------------------------------------------------------------------------------------|-----------------------------------------------------------------------------|
| 1     | 2                                                                                                                                                                | 3                                                                           |
| 1.    | Адрес земельного участка                                                                                                                                         | Российская Федерация, Белгородская область, Белгород г                      |
| 1.1.  | Сведения о местоположении земельного участка (при отсутствии адреса) в структурированном в соответствии с федеральной информационной адресной системой виде      | —                                                                           |
| 1.2.  | Дополнительные сведения о местоположении земельного участка                                                                                                      | —                                                                           |
| 2.    | Категория земель                                                                                                                                                 | Земли населенных пунктов                                                    |
| 3.    | Вид (виды) разрешенного использования                                                                                                                            | Для размещения объектов транспорта. Размещение гаражей для собственных нужд |
| 3.1.  | Дополнительные сведения об использовании земельного участка                                                                                                      | —                                                                           |
| 4.    | Реестровый номер границ территориальной зоны или в случае отсутствия такого реестрового номера ее индивидуальное обозначение (вид, тип, номер, индекс)           | —                                                                           |
| 5.    | Площадь земельного участка ± величина погрешности определения (вычисления) площади ( $P \pm \Delta P$ ), м <sup>2</sup>                                          | $17 \pm 1,00$                                                               |
| 6.    | Формула, примененная для вычисления предельной погрешности определения площади земельного участка, с подставленными значениями и итоговые (вычисленные) значения | $3,5*0,10*\sqrt{(17,00)} = 1$                                               |
| 7.    | Предельный минимальный и максимальный размеры земельного участка (Рмин) и (Рмакс), м <sup>2</sup>                                                                | Рмин = —<br>Рмакс = —                                                       |

| 1    | 2                                                                                                                                                                                                 | 3      |
|------|---------------------------------------------------------------------------------------------------------------------------------------------------------------------------------------------------|--------|
| 8.   | Кадастровый или иной государственный учетный номер (инвентарный) объекта недвижимости, расположенного на образуемом земельном участке                                                             | —      |
| 9.   | Кадастровые номера исходных земельных участков                                                                                                                                                    | —      |
| 9.1. | Кадастровый номер входящего в состав земельного участка, представляющего собой единое землепользование (номер контура многоконтурного земельного участка), преобразование которого осуществляется | —      |
| 9.2. | Кадастровые номера земельных участков, исключаемых из состава измененного (исходного) земельного участка, представляющего собой единое землепользование                                           | —      |
| 9.3. | Кадастровый или иной государственный учетный номер (инвентарный) объекта недвижимости, расположенного на измененном земельном участке                                                             | —      |
| 10.  | Условный номер земельного участка                                                                                                                                                                 | 336    |
| 11.  | Учетный номер проекта межевания территории                                                                                                                                                        | —      |
| 12.  | Дополнительные сведения об образовании земельного участка                                                                                                                                         | —      |
| 13.  | Сведения о земельных участках (землях общего пользования, территории общего пользования), посредством которых обеспечивается доступ                                                               | :ЗУ342 |
| 14.  | Иные сведения                                                                                                                                                                                     | —      |

**4. Пояснения к сведениям об образуемом земельном участке** \_\_\_\_\_ :ЗУ336 \_\_\_\_\_ :  
 обозначение земельного участка

1. \_\_\_\_\_

**1. Сведения о характерных точках границ образуемого земельного участка** \_\_\_\_\_ :ЗУ337 \_\_\_\_\_ :  
 обозначение земельного участка

Система координат \_\_\_\_\_ МСК-31 \_\_\_\_\_ Зона № \_\_\_\_\_ 1 \_\_\_\_\_

| Обозначение характерных точек границ | Координаты, м |   | Метод определения координат | Формулы, примененные для расчета средней квадратической погрешности определения координат характерных точек границ (Mt), с подставленными в такие формулы значениями и итоговые (вычисленные) значения Mt, м | Описание закрепления точки |
|--------------------------------------|---------------|---|-----------------------------|--------------------------------------------------------------------------------------------------------------------------------------------------------------------------------------------------------------|----------------------------|
|                                      | X             | Y |                             |                                                                                                                                                                                                              |                            |
|                                      |               |   |                             |                                                                                                                                                                                                              |                            |



| 1                                                               | 2                                                                                                                                                                                                 | 3                                                           |
|-----------------------------------------------------------------|---------------------------------------------------------------------------------------------------------------------------------------------------------------------------------------------------|-------------------------------------------------------------|
| 4.                                                              | Реестровый номер границ территориальной зоны или в случае отсутствия такого реестрового номера ее индивидуальное обозначение (вид, тип, номер, индекс)                                            | —                                                           |
| 5.                                                              | Площадь земельного участка ± величина погрешности определения (вычисления) площади ( $P \pm \Delta P$ ), м <sup>2</sup>                                                                           | 18 ± 1,00                                                   |
| 6.                                                              | Формула, примененная для вычисления предельной погрешности определения площади земельного участка, с подставленными значениями и итоговые (вычисленные) значения                                  | $3,5*0,10*\sqrt{(18,00)} = 1$                               |
| 7.                                                              | Предельный минимальный и максимальный размеры земельного участка ( $P_{\text{мин}}$ и $P_{\text{макс}}$ ), м <sup>2</sup>                                                                         | $P_{\text{мин}} = \text{—}$<br>$P_{\text{макс}} = \text{—}$ |
| 8.                                                              | Кадастровый или иной государственный учетный номер (инвентарный) объекта недвижимости, расположенного на образуемом земельном участке                                                             | —                                                           |
| 9.                                                              | Кадастровые номера исходных земельных участков                                                                                                                                                    | —                                                           |
| 9.1.                                                            | Кадастровый номер входящего в состав земельного участка, представляющего собой единое землепользование (номер контура многоконтурного земельного участка), преобразование которого осуществляется | —                                                           |
| 9.2.                                                            | Кадастровые номера земельных участков, исключаемых из состава измененного (исходного) земельного участка, представляющего собой единое землепользование                                           | —                                                           |
| 9.3.                                                            | Кадастровый или иной государственный учетный номер (инвентарный) объекта недвижимости, расположенного на измененном земельном участке                                                             | —                                                           |
| 10.                                                             | Условный номер земельного участка                                                                                                                                                                 | 337                                                         |
| 11.                                                             | Учетный номер проекта межевания территории                                                                                                                                                        | —                                                           |
| 12.                                                             | Дополнительные сведения об образовании земельного участка                                                                                                                                         | —                                                           |
| 13.                                                             | Сведения о земельных участках (землях общего пользования, территории общего пользования), посредством которых обеспечивается доступ                                                               | :ЗУ342                                                      |
| 14.                                                             | Иные сведения                                                                                                                                                                                     | —                                                           |
| <b>4. Пояснения к сведениям об образуемом земельном участке</b> |                                                                                                                                                                                                   | :ЗУ337 :<br>_____ :<br>обозначение земельного участка       |

| 1.                                                                            |               | —                                          |                                                         |                                                                                                                                                                                                              |                            |
|-------------------------------------------------------------------------------|---------------|--------------------------------------------|---------------------------------------------------------|--------------------------------------------------------------------------------------------------------------------------------------------------------------------------------------------------------------|----------------------------|
| <b>1. Сведения о характерных точках границ образуемого земельного участка</b> |               | :ЗУ338 :<br>обозначение земельного участка |                                                         |                                                                                                                                                                                                              |                            |
| Система координат                                                             |               | МСК-31                                     |                                                         | Зона № 1                                                                                                                                                                                                     |                            |
| Обозначение характерных точек границ                                          | Координаты, м |                                            | Метод определения координат                             | Формулы, примененные для расчета средней квадратической погрешности определения координат характерных точек границ (Mt), с подставленными в такие формулы значениями и итоговые (вычисленные) значения Mt, м | Описание закрепления точки |
|                                                                               | X             | Y                                          |                                                         |                                                                                                                                                                                                              |                            |
| 1                                                                             | 2             | 3                                          | 4                                                       | 5                                                                                                                                                                                                            | 6                          |
| н1041У                                                                        | 394 975,15    | 1 331 719,71                               | Метод спутниковых геодезических измерений (определений) | $\sqrt{(0,07^2 + 0,07^2)} = 0,10$                                                                                                                                                                            | —                          |
| н1042У                                                                        | 394 992,18    | 1 331 737,85                               |                                                         |                                                                                                                                                                                                              |                            |
| н1043У                                                                        | 394 914,81    | 1 331 811,77                               |                                                         |                                                                                                                                                                                                              |                            |
| н1044У                                                                        | 394 897,02    | 1 331 793,23                               |                                                         |                                                                                                                                                                                                              |                            |
| н1045У                                                                        | 394 959,91    | 1 331 734,39                               |                                                         |                                                                                                                                                                                                              |                            |
| н1041У                                                                        | 394 975,15    | 1 331 719,71                               |                                                         |                                                                                                                                                                                                              |                            |
| Вырез 1 из 1                                                                  |               |                                            |                                                         |                                                                                                                                                                                                              |                            |
| н709У                                                                         | 394 974,22    | 1 331 725,49                               | Метод спутниковых геодезических измерений (определений) | $\sqrt{(0,07^2 + 0,07^2)} = 0,10$                                                                                                                                                                            | —                          |
| н541У                                                                         | 394 971,08    | 1 331 728,53                               |                                                         |                                                                                                                                                                                                              |                            |
| н540У                                                                         | 394 968,20    | 1 331 731,34                               |                                                         |                                                                                                                                                                                                              |                            |
| н542У                                                                         | 394 965,81    | 1 331 733,66                               |                                                         |                                                                                                                                                                                                              |                            |
| н544У                                                                         | 394 963,44    | 1 331 735,98                               |                                                         |                                                                                                                                                                                                              |                            |
| н710У                                                                         | 394 961,03    | 1 331 738,33                               |                                                         |                                                                                                                                                                                                              |                            |

| 1     | 2          | 3            | 4                                                       | 5                                 | 6 |
|-------|------------|--------------|---------------------------------------------------------|-----------------------------------|---|
| н545У | 394 958,61 | 1 331 740,68 | Метод спутниковых геодезических измерений (определений) | $\sqrt{(0,07^2 + 0,07^2)} = 0,10$ | — |
| н547У | 394 956,22 | 1 331 743,00 |                                                         |                                   |   |
| н711У | 394 953,75 | 1 331 745,41 |                                                         |                                   |   |
| н56У  | 394 951,30 | 1 331 747,79 |                                                         |                                   |   |
| н55У  | 394 948,91 | 1 331 750,12 |                                                         |                                   |   |
| 712   | 394 946,41 | 1 331 752,59 |                                                         |                                   |   |
| 548   | 394 943,93 | 1 331 754,95 |                                                         |                                   |   |
| н50У  | 394 941,60 | 1 331 757,27 |                                                         |                                   |   |
| н49У  | 394 939,16 | 1 331 759,62 |                                                         |                                   |   |
| н713У | 394 936,61 | 1 331 762,09 |                                                         |                                   |   |
| н553У | 394 934,30 | 1 331 764,33 |                                                         |                                   |   |
| н552У | 394 931,81 | 1 331 766,76 |                                                         |                                   |   |
| н554У | 394 929,44 | 1 331 769,07 |                                                         |                                   |   |
| н556У | 394 926,91 | 1 331 771,54 |                                                         |                                   |   |
| н558У | 394 924,23 | 1 331 774,14 |                                                         |                                   |   |
| н560У | 394 921,67 | 1 331 776,63 |                                                         |                                   |   |
| н562У | 394 918,79 | 1 331 779,44 |                                                         |                                   |   |



| 1     | 2          | 3            | 4                                                       | 5                                 | 6 |
|-------|------------|--------------|---------------------------------------------------------|-----------------------------------|---|
| н561У | 394 923,12 | 1 331 783,91 | Метод спутниковых геодезических измерений (определений) | $\sqrt{(0,07^2 + 0,07^2)} = 0,10$ | — |
| н564У | 394 927,44 | 1 331 788,39 |                                                         |                                   |   |
| н563У | 394 930,36 | 1 331 785,56 |                                                         |                                   |   |
| н565У | 394 932,93 | 1 331 783,08 |                                                         |                                   |   |
| н566У | 394 935,62 | 1 331 780,48 |                                                         |                                   |   |
| н46У  | 394 938,11 | 1 331 778,06 |                                                         |                                   |   |
| н45У  | 394 940,51 | 1 331 775,75 |                                                         |                                   |   |
| н567У | 394 943,01 | 1 331 773,33 |                                                         |                                   |   |
| н569У | 394 945,32 | 1 331 771,10 |                                                         |                                   |   |
| н571У | 394 947,79 | 1 331 768,71 |                                                         |                                   |   |
| н572У | 394 950,30 | 1 331 766,28 |                                                         |                                   |   |
| н573У | 394 952,74 | 1 331 763,92 |                                                         |                                   |   |
| н575У | 394 955,15 | 1 331 761,59 |                                                         |                                   |   |
| н577У | 394 957,64 | 1 331 759,18 |                                                         |                                   |   |
| н578У | 394 960,06 | 1 331 756,85 |                                                         |                                   |   |
| н581У | 394 962,51 | 1 331 754,47 |                                                         |                                   |   |
| н582У | 394 964,99 | 1 331 752,07 |                                                         |                                   |   |

| 1     | 2          | 3            | 4                                                       | 5                                 | 6 |
|-------|------------|--------------|---------------------------------------------------------|-----------------------------------|---|
| н487У | 394 967,39 | 1 331 749,76 | Метод спутниковых геодезических измерений (определений) | $\sqrt{(0,07^2 + 0,07^2)} = 0,10$ | — |
| н486У | 394 969,81 | 1 331 747,42 |                                                         |                                   |   |
| н583У | 394 972,23 | 1 331 745,07 |                                                         |                                   |   |
| 492   | 394 974,70 | 1 331 742,61 |                                                         |                                   |   |
| 489   | 394 977,07 | 1 331 740,20 |                                                         |                                   |   |
| 400   | 394 979,77 | 1 331 737,51 |                                                         |                                   |   |
| н399У | 394 979,92 | 1 331 737,65 |                                                         |                                   |   |
| н398У | 394 983,06 | 1 331 734,61 |                                                         |                                   |   |
| н402У | 394 978,83 | 1 331 730,24 |                                                         |                                   |   |
| 708   | 394 978,59 | 1 331 729,96 |                                                         |                                   |   |
| н709У | 394 974,22 | 1 331 725,49 |                                                         |                                   |   |

**2. Сведения о частях границ образуемого земельного участка** \_\_\_\_\_ :ЗУ338 \_\_\_\_\_ :  
 обозначение земельного участка

| Обозначение части границ |        | Горизонтальное проложение (S), м | Описание прохождения части границ | Сведения о согласовании местоположения границ (согласовано/спорное) |
|--------------------------|--------|----------------------------------|-----------------------------------|---------------------------------------------------------------------|
| от т.                    | до т.  |                                  |                                   |                                                                     |
| 1                        | 2      | 3                                | 4                                 | 5                                                                   |
| н1041У                   | н1042У | 24,88                            | —                                 | согласовано                                                         |
| н1042У                   | н1043У | 107,01                           |                                   |                                                                     |
| н1043У                   | н1044У | 25,69                            |                                   |                                                                     |
| н1044У                   | н1045У | 86,12                            |                                   |                                                                     |
| н1045У                   | н1041У | 21,16                            |                                   |                                                                     |

Вырез 1 из 1

|       |       |      |   |             |
|-------|-------|------|---|-------------|
| н709У | н541У | 4,37 | — | согласовано |
| н541У | н540У | 4,02 |   |             |

| 1     | 2     | 3    | 4 | 5 |
|-------|-------|------|---|---|
| н540У | н542У | 3,33 |   |   |
| н542У | н544У | 3,32 |   |   |
| н544У | н710У | 3,37 |   |   |
| н710У | н545У | 3,37 |   |   |
| н545У | н547У | 3,33 |   |   |
| н547У | н711У | 3,45 |   |   |
| н711У | н56У  | 3,42 |   |   |
| н56У  | н55У  | 3,34 |   |   |
| н55У  | 712   | 3,51 |   |   |
| 712   | 548   | 3,42 |   |   |
| 548   | н50У  | 3,29 |   |   |
| н50У  | н49У  | 3,39 |   |   |
| н49У  | н713У | 3,55 |   |   |
| н713У | н553У | 3,22 |   |   |
| н553У | н552У | 3,48 |   |   |
| н552У | н554У | 3,31 |   |   |
| н554У | н556У | 3,54 |   |   |
| н556У | н558У | 3,73 |   |   |
| н558У | н560У | 3,57 |   |   |
| н560У | н562У | 4,02 |   |   |
| н562У | н561У | 6,22 |   |   |
| н561У | н564У | 6,22 |   |   |
| н564У | н563У | 4,07 |   |   |
| н563У | н565У | 3,57 |   |   |
| н565У | н566У | 3,74 |   |   |
| н566У | н46У  | 3,47 |   |   |
| н46У  | н45У  | 3,33 |   |   |
| н45У  | н567У | 3,48 |   |   |
| н567У | н569У | 3,21 |   |   |
| н569У | н571У | 3,44 |   |   |
| н571У | н572У | 3,49 |   |   |
| н572У | н573У | 3,39 |   |   |
| н573У | н575У | 3,35 |   |   |
| н575У | н577У | 3,47 |   |   |

согласовано

| 1     | 2     | 3    | 4 | 5           |
|-------|-------|------|---|-------------|
| н577У | н578У | 3,36 | — | согласовано |
| н578У | н581У | 3,42 |   |             |
| н581У | н582У | 3,45 |   |             |
| н582У | н487У | 3,33 |   |             |
| н487У | н486У | 3,37 |   |             |
| н486У | н583У | 3,37 |   |             |
| н583У | 492   | 3,49 |   |             |
| 492   | 489   | 3,38 |   |             |
| 489   | 400   | 3,81 |   |             |
| 400   | н399У | 0,21 |   |             |
| н399У | н398У | 4,37 |   |             |
| н398У | н402У | 6,08 |   |             |
| н402У | 708   | 0,37 |   |             |
| 708   | н709У | 6,25 |   |             |

**3. Сведения о характеристиках образуемого земельного участка** \_\_\_\_\_:ЗУ338 \_\_\_\_\_:  
 обозначение земельного участка

| № п/п | Наименование характеристики земельного участка                                                                                                              | Значение характеристики                                                                  |
|-------|-------------------------------------------------------------------------------------------------------------------------------------------------------------|------------------------------------------------------------------------------------------|
| 1     | 2                                                                                                                                                           | 3                                                                                        |
| 1.    | Адрес земельного участка                                                                                                                                    | Российская Федерация, Белгородская область, Белгород г                                   |
| 1.1.  | Сведения о местоположении земельного участка (при отсутствии адреса) в структурированном в соответствии с федеральной информационной адресной системой виде | —                                                                                        |
| 1.2.  | Дополнительные сведения о местоположении земельного участка                                                                                                 | —                                                                                        |
| 2.    | Категория земель                                                                                                                                            | Земли населенных пунктов                                                                 |
| 3.    | Вид (виды) разрешенного использования                                                                                                                       | Для общего пользования (уличная сеть). Земельные участки (территории) общего пользования |
| 3.1.  | Дополнительные сведения об использовании земельного участка                                                                                                 | —                                                                                        |
| 4.    | Реестровый номер границ территориальной зоны или в случае отсутствия такого реестрового номера ее индивидуальное обозначение (вид, тип, номер, индекс)      | 338                                                                                      |
| 5.    | Площадь земельного участка ± величина погрешности определения (вычисления) площади ( $P \pm \Delta P$ ), м <sup>2</sup>                                     | 1 725 ± 15,00                                                                            |

| 1                                                               | 2                                                                                                                                                                                                 | 3                                                 |
|-----------------------------------------------------------------|---------------------------------------------------------------------------------------------------------------------------------------------------------------------------------------------------|---------------------------------------------------|
| 6.                                                              | Формула, примененная для вычисления предельной погрешности определения площади земельного участка, с подставленными значениями и итоговые (вычисленные) значения                                  | $3,5*0,10*\sqrt{(1\ 725,00)} = 15$                |
| 7.                                                              | Предельный минимальный и максимальный размеры земельного участка (Рмин) и (Рмакс), м <sup>2</sup>                                                                                                 | Рмин = —<br>Рмакс = —                             |
| 8.                                                              | Кадастровый или иной государственный учетный номер (инвентарный) объекта недвижимости, расположенного на образуемом земельном участке                                                             | —                                                 |
| 9.                                                              | Кадастровые номера исходных земельных участков                                                                                                                                                    | —                                                 |
| 9.1.                                                            | Кадастровый номер входящего в состав земельного участка, представляющего собой единое землепользование (номер контура многоконтурного земельного участка), преобразование которого осуществляется | —                                                 |
| 9.2.                                                            | Кадастровые номера земельных участков, исключаемых из состава измененного (исходного) земельного участка, представляющего собой единое землепользование                                           | —                                                 |
| 9.3.                                                            | Кадастровый или иной государственный учетный номер (инвентарный) объекта недвижимости, расположенного на измененном земельном участке                                                             | —                                                 |
| 10.                                                             | Условный номер земельного участка                                                                                                                                                                 | —                                                 |
| 11.                                                             | Учетный номер проекта межевания территории                                                                                                                                                        | —                                                 |
| 12.                                                             | Дополнительные сведения об образовании земельного участка                                                                                                                                         | —                                                 |
| 13.                                                             | Сведения о земельных участках (землях общего пользования, территории общего пользования), посредством которых обеспечивается доступ                                                               | Земли (земельные участки) общего пользования      |
| 14.                                                             | Иные сведения                                                                                                                                                                                     | —                                                 |
| <b>4. Пояснения к сведениям об образуемом земельном участке</b> |                                                                                                                                                                                                   | <b>:ЗУ338 :</b><br>обозначение земельного участка |
| 1.                                                              |                                                                                                                                                                                                   | —                                                 |

**1. Сведения о характерных точках границ образуемого земельного участка** \_\_\_\_\_ :ЗУ339 \_\_\_\_\_ :  
 обозначение земельного участка

Система координат \_\_\_\_\_ МСК-31 \_\_\_\_\_ Зона № \_\_\_\_\_ 1 \_\_\_\_\_

| Обозначение характерных точек границ | Координаты, м |              | Метод определения координат                             | Формулы, примененные для расчета средней квадратической погрешности определения координат характерных точек границ (Mt), с подставленными в такие формулы значениями и итоговые (вычисленные) значения Mt, м | Описание закрепления точки |
|--------------------------------------|---------------|--------------|---------------------------------------------------------|--------------------------------------------------------------------------------------------------------------------------------------------------------------------------------------------------------------|----------------------------|
|                                      | X             | Y            |                                                         |                                                                                                                                                                                                              |                            |
| 1                                    | 2             | 3            | 4                                                       | 5                                                                                                                                                                                                            | 6                          |
| н1046У                               | 395 007,57    | 1 331 656,76 | Метод спутниковых геодезических измерений (определений) | $\sqrt{(0,07^2 + 0,07^2)} = 0,10$                                                                                                                                                                            | —                          |
| н1047У                               | 394 958,40    | 1 331 705,26 |                                                         |                                                                                                                                                                                                              |                            |
| н1048У                               | 394 941,58    | 1 331 689,43 |                                                         |                                                                                                                                                                                                              |                            |
| н1049У                               | 395 036,47    | 1 331 595,11 |                                                         |                                                                                                                                                                                                              |                            |
| н1050У                               | 395 042,52    | 1 331 592,85 |                                                         |                                                                                                                                                                                                              |                            |
| н1051У                               | 395 050,36    | 1 331 585,84 |                                                         |                                                                                                                                                                                                              |                            |
| н1052У                               | 395 054,31    | 1 331 590,19 |                                                         |                                                                                                                                                                                                              |                            |
| н1053У                               | 395 058,57    | 1 331 594,93 |                                                         |                                                                                                                                                                                                              |                            |
| н1054У                               | 395 065,83    | 1 331 602,17 |                                                         |                                                                                                                                                                                                              |                            |
| н1055У                               | 395 045,88    | 1 331 620,29 |                                                         |                                                                                                                                                                                                              |                            |
| н1046У                               | 395 007,57    | 1 331 656,76 |                                                         |                                                                                                                                                                                                              |                            |

Вырез 1 из 1

|       |            |              |                                                         |                                   |   |
|-------|------------|--------------|---------------------------------------------------------|-----------------------------------|---|
| н816У | 395 037,37 | 1 331 601,83 | Метод спутниковых геодезических измерений (определений) | $\sqrt{(0,07^2 + 0,07^2)} = 0,10$ | — |
|-------|------------|--------------|---------------------------------------------------------|-----------------------------------|---|

| 1     | 2          | 3            | 4                                                       | 5                                 | 6 |
|-------|------------|--------------|---------------------------------------------------------|-----------------------------------|---|
| н815У | 395 034,07 | 1 331 605,11 | Метод спутниковых геодезических измерений (определений) | $\sqrt{(0,07^2 + 0,07^2)} = 0,10$ | — |
| 814   | 395 034,36 | 1 331 605,36 |                                                         |                                   |   |
| 646   | 395 030,76 | 1 331 609,00 |                                                         |                                   |   |
| 648   | 395 028,13 | 1 331 611,38 |                                                         |                                   |   |
| 651   | 395 025,46 | 1 331 614,07 |                                                         |                                   |   |
| н650У | 395 023,05 | 1 331 616,46 |                                                         |                                   |   |
| н653У | 395 020,61 | 1 331 618,92 |                                                         |                                   |   |
| 821   | 395 018,13 | 1 331 621,40 |                                                         |                                   |   |
| 374   | 395 015,64 | 1 331 623,89 |                                                         |                                   |   |
| 377   | 395 013,30 | 1 331 626,23 |                                                         |                                   |   |
| 376   | 395 013,42 | 1 331 626,36 |                                                         |                                   |   |
| 1056  | 395 010,89 | 1 331 628,90 |                                                         |                                   |   |
| 1057  | 395 010,76 | 1 331 628,77 |                                                         |                                   |   |
| 654   | 395 008,32 | 1 331 631,23 |                                                         |                                   |   |
| н656У | 395 005,86 | 1 331 633,64 |                                                         |                                   |   |
| 657   | 395 003,21 | 1 331 636,27 |                                                         |                                   |   |
| 405   | 395 000,92 | 1 331 638,59 |                                                         |                                   |   |

| 1     | 2          | 3            | 4                                                       | 5                                 | 6 |
|-------|------------|--------------|---------------------------------------------------------|-----------------------------------|---|
| 404   | 394 998,28 | 1 331 641,09 | Метод спутниковых геодезических измерений (определений) | $\sqrt{(0,07^2 + 0,07^2)} = 0,10$ | — |
| н823У | 394 998,14 | 1 331 640,95 |                                                         |                                   |   |
| н822У | 394 995,91 | 1 331 643,18 |                                                         |                                   |   |
| н347У | 394 993,53 | 1 331 645,59 |                                                         |                                   |   |
| н343У | 394 991,14 | 1 331 647,95 |                                                         |                                   |   |
| н346У | 394 988,72 | 1 331 650,35 |                                                         |                                   |   |
| н363У | 394 986,38 | 1 331 652,74 |                                                         |                                   |   |
| н365У | 394 983,92 | 1 331 655,14 |                                                         |                                   |   |
| н826У | 394 981,45 | 1 331 657,61 |                                                         |                                   |   |
| н829У | 394 981,31 | 1 331 657,47 |                                                         |                                   |   |
| 828   | 394 978,42 | 1 331 660,31 |                                                         |                                   |   |
| 1058  | 394 974,86 | 1 331 663,79 |                                                         |                                   |   |
| 1059  | 394 974,58 | 1 331 663,50 |                                                         |                                   |   |
| 1060  | 394 970,72 | 1 331 667,27 |                                                         |                                   |   |
| 1061  | 394 971,15 | 1 331 667,69 |                                                         |                                   |   |
| 1062  | 394 967,65 | 1 331 671,09 |                                                         |                                   |   |
| 1063  | 394 967,51 | 1 331 670,94 |                                                         |                                   |   |



| 1      | 2          | 3            | 4                                                       | 5                                 | 6 |
|--------|------------|--------------|---------------------------------------------------------|-----------------------------------|---|
| 1064   | 394 963,41 | 1 331 674,94 | Метод спутниковых геодезических измерений (определений) | $\sqrt{(0,07^2 + 0,07^2)} = 0,10$ | — |
| 1065   | 394 962,82 | 1 331 674,34 |                                                         |                                   |   |
| 1066   | 394 958,76 | 1 331 678,30 |                                                         |                                   |   |
| 1067   | 394 959,53 | 1 331 679,05 |                                                         |                                   |   |
| 327    | 394 955,47 | 1 331 683,14 |                                                         |                                   |   |
| 331    | 394 951,22 | 1 331 687,43 |                                                         |                                   |   |
| н1068У | 394 947,40 | 1 331 691,36 |                                                         |                                   |   |
| 1069   | 394 951,56 | 1 331 695,46 |                                                         |                                   |   |
| 1070   | 394 956,18 | 1 331 700,04 |                                                         |                                   |   |
| 1071   | 394 960,35 | 1 331 695,81 |                                                         |                                   |   |
| 1072   | 394 960,49 | 1 331 695,96 |                                                         |                                   |   |
| 333    | 394 964,61 | 1 331 691,80 |                                                         |                                   |   |
| 332    | 394 968,59 | 1 331 687,87 |                                                         |                                   |   |
| 659    | 394 972,47 | 1 331 683,96 |                                                         |                                   |   |
| 1073   | 394 976,42 | 1 331 680,09 |                                                         |                                   |   |
| 1074   | 394 976,74 | 1 331 680,41 |                                                         |                                   |   |
| 1075   | 394 980,23 | 1 331 677,01 |                                                         |                                   |   |

| 1     | 2          | 3            | 4                                                       | 5                                 | 6 |
|-------|------------|--------------|---------------------------------------------------------|-----------------------------------|---|
| 1076  | 394 979,82 | 1 331 676,57 | Метод спутниковых геодезических измерений (определений) | $\sqrt{(0,07^2 + 0,07^2)} = 0,10$ | — |
| 1077  | 394 983,67 | 1 331 672,82 |                                                         |                                   |   |
| 1078  | 394 987,23 | 1 331 669,34 |                                                         |                                   |   |
| 339   | 394 990,18 | 1 331 666,45 |                                                         |                                   |   |
| 338   | 394 992,67 | 1 331 664,02 |                                                         |                                   |   |
| 468   | 394 995,05 | 1 331 661,71 |                                                         |                                   |   |
| 467   | 394 995,32 | 1 331 661,98 |                                                         |                                   |   |
| 353   | 394 997,71 | 1 331 659,58 |                                                         |                                   |   |
| н352У | 394 997,79 | 1 331 659,66 |                                                         |                                   |   |
| н351У | 395 000,28 | 1 331 657,19 |                                                         |                                   |   |
| н662У | 395 002,72 | 1 331 654,76 |                                                         |                                   |   |
| н359У | 395 005,08 | 1 331 652,45 |                                                         |                                   |   |
| н358У | 395 007,46 | 1 331 650,16 |                                                         |                                   |   |
| н357У | 395 007,18 | 1 331 649,87 |                                                         |                                   |   |
| н824У | 395 009,65 | 1 331 647,38 |                                                         |                                   |   |
| н664У | 395 011,92 | 1 331 645,08 |                                                         |                                   |   |
| н663У | 395 014,63 | 1 331 642,42 |                                                         |                                   |   |

| 1     | 2          | 3            | 4                                                       | 5                                 | 6 |
|-------|------------|--------------|---------------------------------------------------------|-----------------------------------|---|
| 369   | 395 017,06 | 1 331 639,95 | Метод спутниковых геодезических измерений (определений) | $\sqrt{(0,07^2 + 0,07^2)} = 0,10$ | — |
| 368   | 395 019,50 | 1 331 637,50 |                                                         |                                   |   |
| 367   | 395 019,28 | 1 331 637,29 |                                                         |                                   |   |
| 372   | 395 021,81 | 1 331 634,74 |                                                         |                                   |   |
| 1079  | 395 022,02 | 1 331 634,95 |                                                         |                                   |   |
| 1080  | 395 024,50 | 1 331 632,47 |                                                         |                                   |   |
| 1081  | 395 024,46 | 1 331 632,44 |                                                         |                                   |   |
| 1082  | 395 026,89 | 1 331 630,01 |                                                         |                                   |   |
| 1083  | 395 027,06 | 1 331 630,18 |                                                         |                                   |   |
| 1084  | 395 029,45 | 1 331 627,78 |                                                         |                                   |   |
| 1085  | 395 031,90 | 1 331 625,36 |                                                         |                                   |   |
| н818У | 395 031,71 | 1 331 625,17 |                                                         |                                   |   |
| 384   | 395 034,16 | 1 331 622,80 |                                                         |                                   |   |
| н380У | 395 036,86 | 1 331 620,15 |                                                         |                                   |   |
| 379   | 395 037,02 | 1 331 620,30 |                                                         |                                   |   |
| 378   | 395 039,58 | 1 331 617,73 |                                                         |                                   |   |
| 1086  | 395 043,19 | 1 331 614,09 |                                                         |                                   |   |

| 1      | 2          | 3            | 4                                                       | 5                                 | 6 |
|--------|------------|--------------|---------------------------------------------------------|-----------------------------------|---|
| 1087   | 395 042,69 | 1 331 613,59 | Метод спутниковых геодезических измерений (определений) | $\sqrt{(0,07^2 + 0,07^2)} = 0,10$ | — |
| 1088   | 395 043,15 | 1 331 613,12 |                                                         |                                   |   |
| 1089   | 395 043,66 | 1 331 613,61 |                                                         |                                   |   |
| 1090   | 395 046,48 | 1 331 610,73 |                                                         |                                   |   |
| 1091   | 395 050,08 | 1 331 607,05 |                                                         |                                   |   |
| 809    | 395 053,78 | 1 331 603,27 |                                                         |                                   |   |
| н808У  | 395 057,66 | 1 331 599,55 |                                                         |                                   |   |
| н810У  | 395 053,07 | 1 331 595,04 |                                                         |                                   |   |
| н811У  | 395 047,32 | 1 331 589,61 |                                                         |                                   |   |
| н645У  | 395 043,64 | 1 331 593,20 |                                                         |                                   |   |
| н644У  | 395 039,77 | 1 331 596,94 |                                                         |                                   |   |
| н1092У | 395 036,34 | 1 331 600,23 |                                                         |                                   |   |
| н816У  | 395 037,37 | 1 331 601,83 |                                                         |                                   |   |

**2. Сведения о частях границ образуемого земельного участка** :ЗУ339 :  
 обозначение земельного участка

| Обозначение части границ |        | Горизонтальное проложение (S), м | Описание прохождения части границ | Сведения о согласовании местоположения границ (согласовано/спорное) |
|--------------------------|--------|----------------------------------|-----------------------------------|---------------------------------------------------------------------|
| от т.                    | до т.  |                                  |                                   |                                                                     |
| 1                        | 2      | 3                                | 4                                 | 5                                                                   |
| н1046У                   | н1047У | 69,06                            | —                                 | согласовано                                                         |
| н1047У                   | н1048У | 23,10                            |                                   |                                                                     |
| н1048У                   | н1049У | 133,79                           |                                   |                                                                     |
| н1049У                   | н1050У | 6,46                             |                                   |                                                                     |

| 1            | 2      | 3     | 4 | 5           |
|--------------|--------|-------|---|-------------|
| н1050У       | н1051У | 10,52 | — | согласовано |
| н1051У       | н1052У | 5,88  |   |             |
| н1052У       | н1053У | 6,37  |   |             |
| н1053У       | н1054У | 10,25 |   |             |
| н1054У       | н1055У | 26,95 |   |             |
| н1055У       | н1046У | 52,89 |   |             |
| Вырез 1 из 1 |        |       |   |             |
| н816У        | н815У  | 4,65  | — | согласовано |
| н815У        | 814    | 0,38  |   |             |
| 814          | 646    | 5,12  |   |             |
| 646          | 648    | 3,55  |   |             |
| 648          | 651    | 3,79  |   |             |
| 651          | н650У  | 3,39  |   |             |
| н650У        | н653У  | 3,46  |   |             |
| н653У        | 821    | 3,51  |   |             |
| 821          | 374    | 3,52  |   |             |
| 374          | 377    | 3,31  |   |             |
| 377          | 376    | 0,18  |   |             |
| 376          | 1056   | 3,59  |   |             |
| 1056         | 1057   | 0,18  |   |             |
| 1057         | 654    | 3,46  |   |             |
| 654          | н656У  | 3,44  |   |             |
| н656У        | 657    | 3,73  |   |             |
| 657          | 405    | 3,26  |   |             |
| 405          | 404    | 3,64  |   |             |
| 404          | н823У  | 0,20  |   |             |
| н823У        | н822У  | 3,15  |   |             |
| н822У        | н347У  | 3,39  |   |             |
| н347У        | н343У  | 3,36  |   |             |
| н343У        | н346У  | 3,41  |   |             |
| н346У        | н363У  | 3,34  |   |             |
| н363У        | н365У  | 3,44  |   |             |
| н365У        | н826У  | 3,49  |   |             |
| н826У        | н829У  | 0,20  |   |             |

| 1      | 2      | 3    | 4 | 5           |
|--------|--------|------|---|-------------|
| н829У  | 828    | 4,05 | — | СОГЛАСОВАНО |
| 828    | 1058   | 4,98 |   |             |
| 1058   | 1059   | 0,40 |   |             |
| 1059   | 1060   | 5,40 |   |             |
| 1060   | 1061   | 0,60 |   |             |
| 1061   | 1062   | 4,88 |   |             |
| 1062   | 1063   | 0,21 |   |             |
| 1063   | 1064   | 5,73 |   |             |
| 1064   | 1065   | 0,84 |   |             |
| 1065   | 1066   | 5,67 |   |             |
| 1066   | 1067   | 1,07 |   |             |
| 1067   | 327    | 5,76 |   |             |
| 327    | 331    | 6,04 |   |             |
| 331    | н1068У | 5,48 |   |             |
| н1068У | 1069   | 5,84 |   |             |
| 1069   | 1070   | 6,51 |   |             |
| 1070   | 1071   | 5,94 |   |             |
| 1071   | 1072   | 0,21 |   |             |
| 1072   | 333    | 5,85 |   |             |
| 333    | 332    | 5,59 |   |             |
| 332    | 659    | 5,51 |   |             |
| 659    | 1073   | 5,53 |   |             |
| 1073   | 1074   | 0,45 |   |             |
| 1074   | 1075   | 4,87 |   |             |
| 1075   | 1076   | 0,60 |   |             |
| 1076   | 1077   | 5,37 |   |             |
| 1077   | 1078   | 4,98 |   |             |
| 1078   | 339    | 4,13 |   |             |
| 339    | 338    | 3,48 |   |             |
| 338    | 468    | 3,32 |   |             |
| 468    | 467    | 0,38 |   |             |
| 467    | 353    | 3,39 |   |             |
| 353    | н352У  | 0,11 |   |             |
| н352У  | н351У  | 3,51 |   |             |

| 1     | 2     | 3    | 4 | 5 |
|-------|-------|------|---|---|
| н351У | н662У | 3,44 |   |   |
| н662У | н359У | 3,30 |   |   |
| н359У | н358У | 3,30 |   |   |
| н358У | н357У | 0,40 |   |   |
| н357У | н824У | 3,51 |   |   |
| н824У | н664У | 3,23 |   |   |
| н664У | н663У | 3,80 |   |   |
| н663У | 369   | 3,46 |   |   |
| 369   | 368   | 3,46 |   |   |
| 368   | 367   | 0,30 |   |   |
| 367   | 372   | 3,59 |   |   |
| 372   | 1079  | 0,30 |   |   |
| 1079  | 1080  | 3,51 |   |   |
| 1080  | 1081  | 0,05 |   |   |
| 1081  | 1082  | 3,44 |   |   |
| 1082  | 1083  | 0,24 |   |   |
| 1083  | 1084  | 3,39 |   |   |
| 1084  | 1085  | 3,44 |   |   |
| 1085  | н818У | 0,27 |   |   |
| н818У | 384   | 3,41 |   |   |
| 384   | н380У | 3,78 |   |   |
| н380У | 379   | 0,22 |   |   |
| 379   | 378   | 3,63 |   |   |
| 378   | 1086  | 5,13 |   |   |
| 1086  | 1087  | 0,71 |   |   |
| 1087  | 1088  | 0,66 |   |   |
| 1088  | 1089  | 0,71 |   |   |
| 1089  | 1090  | 4,03 |   |   |
| 1090  | 1091  | 5,15 |   |   |
| 1091  | 809   | 5,29 |   |   |
| 809   | н808У | 5,38 |   |   |
| н808У | н810У | 6,43 |   |   |
| н810У | н811У | 7,91 |   |   |
| н811У | н645У | 5,14 |   |   |

—

согласовано

| 1      | 2      | 3    | 4 | 5           |
|--------|--------|------|---|-------------|
| н645У  | н644У  | 5,38 | — | согласовано |
| н644У  | н1092У | 4,75 |   |             |
| н1092У | н816У  | 1,90 |   |             |

**3. Сведения о характеристиках образуемого земельного участка** :ЗУ339 :  
 обозначение земельного участка

| № п/п | Наименование характеристики земельного участка                                                                                                                   | Значение характеристики                                                                  |
|-------|------------------------------------------------------------------------------------------------------------------------------------------------------------------|------------------------------------------------------------------------------------------|
| 1     | 2                                                                                                                                                                | 3                                                                                        |
| 1.    | Адрес земельного участка                                                                                                                                         | Российская Федерация, Белгородская область, Белгород г                                   |
| 1.1.  | Сведения о местоположении земельного участка (при отсутствии адреса) в структурированном в соответствии с федеральной информационной адресной системой виде      | —                                                                                        |
| 1.2.  | Дополнительные сведения о местоположении земельного участка                                                                                                      | —                                                                                        |
| 2.    | Категория земель                                                                                                                                                 | Земли населенных пунктов                                                                 |
| 3.    | Вид (виды) разрешенного использования                                                                                                                            | Для общего пользования (уличная сеть). Земельные участки (территории) общего пользования |
| 3.1.  | Дополнительные сведения об использовании земельного участка                                                                                                      | —                                                                                        |
| 4.    | Реестровый номер границ территориальной зоны или в случае отсутствия такого реестрового номера ее индивидуальное обозначение (вид, тип, номер, индекс)           | —                                                                                        |
| 5.    | Площадь земельного участка ± величина погрешности определения (вычисления) площади ( $P \pm \Delta P$ ), м <sup>2</sup>                                          | 1 688 ± 14,00                                                                            |
| 6.    | Формула, примененная для вычисления предельной погрешности определения площади земельного участка, с подставленными значениями и итоговые (вычисленные) значения | $3,5*0,10*\sqrt{(1\ 688,00)} = 14$                                                       |
| 7.    | Предельный минимальный и максимальный размеры земельного участка ( $P_{\text{мин}}$ и $P_{\text{макс}}$ ), м <sup>2</sup>                                        | $P_{\text{мин}} = \text{—}$<br>$P_{\text{макс}} = \text{—}$                              |
| 8.    | Кадастровый или иной государственный учетный номер (инвентарный) объекта недвижимости, расположенного на образуемом земельном участке                            | —                                                                                        |
| 9.    | Кадастровые номера исходных земельных участков                                                                                                                   | —                                                                                        |



| 1    | 2                                                                                                                                                                                                 | 3                                            |
|------|---------------------------------------------------------------------------------------------------------------------------------------------------------------------------------------------------|----------------------------------------------|
| 9.1. | Кадастровый номер входящего в состав земельного участка, представляющего собой единое землепользование (номер контура многоконтурного земельного участка), преобразование которого осуществляется | —                                            |
| 9.2. | Кадастровые номера земельных участков, исключаемых из состава измененного (исходного) земельного участка, представляющего собой единое землепользование                                           | —                                            |
| 9.3. | Кадастровый или иной государственный учетный номер (инвентарный) объекта недвижимости, расположенного на измененном земельном участке                                                             | —                                            |
| 10.  | Условный номер земельного участка                                                                                                                                                                 | 339                                          |
| 11.  | Учетный номер проекта межевания территории                                                                                                                                                        | —                                            |
| 12.  | Дополнительные сведения об образовании земельного участка                                                                                                                                         | —                                            |
| 13.  | Сведения о земельных участках (землях общего пользования, территории общего пользования), посредством которых обеспечивается доступ                                                               | Земли (земельные участки) общего пользования |
| 14.  | Иные сведения                                                                                                                                                                                     | —                                            |

**4. Пояснения к сведениям об образуемом земельном участке** \_\_\_\_\_ :  
 \_\_\_\_\_ :ЗУ339 \_\_\_\_\_ :  
 \_\_\_\_\_ :  
 обозначение земельного участка

**1. Сведения о характерных точках границ образуемого земельного участка** \_\_\_\_\_ :  
 \_\_\_\_\_ :ЗУ340 \_\_\_\_\_ :  
 \_\_\_\_\_ :  
 обозначение земельного участка

Система координат \_\_\_\_\_ МСК-31 \_\_\_\_\_ Зона № \_\_\_\_\_ 1 \_\_\_\_\_

| Обозначение характерных точек границ | Координаты, м |              | Метод определения координат                             | Формулы, примененные для расчета средней квадратической погрешности определения координат характерных точек границ (Mt), с подставленными в такие формулы значениями и итоговые (вычисленные) значения Mt, м | Описание закрепления точки |
|--------------------------------------|---------------|--------------|---------------------------------------------------------|--------------------------------------------------------------------------------------------------------------------------------------------------------------------------------------------------------------|----------------------------|
|                                      | X             | Y            |                                                         |                                                                                                                                                                                                              |                            |
| 1                                    | 2             | 3            | 4                                                       | 5                                                                                                                                                                                                            | 6                          |
| н1093У                               | 395 138,58    | 1 331 657,02 | Метод спутниковых геодезических измерений (определений) | $\sqrt{(0,07^2 + 0,07^2)} = 0,10$                                                                                                                                                                            | —                          |

| 1      | 2          | 3            | 4                                                       | 5                                 | 6 |
|--------|------------|--------------|---------------------------------------------------------|-----------------------------------|---|
| н1094У | 395 109,00 | 1 331 683,98 | Метод спутниковых геодезических измерений (определений) | $\sqrt{(0,07^2 + 0,07^2)} = 0,10$ | — |
| н1095У | 395 107,66 | 1 331 685,30 |                                                         |                                   |   |
| н506У  | 395 105,08 | 1 331 682,67 |                                                         |                                   |   |
| н6У    | 395 107,83 | 1 331 680,00 |                                                         |                                   |   |
| н5У    | 395 110,27 | 1 331 677,62 |                                                         |                                   |   |
| н509У  | 395 112,46 | 1 331 675,50 |                                                         |                                   |   |
| н668У  | 395 114,78 | 1 331 673,24 |                                                         |                                   |   |
| 667    | 395 117,24 | 1 331 670,80 |                                                         |                                   |   |
| 1096   | 395 119,76 | 1 331 668,32 |                                                         |                                   |   |
| н1097У | 395 119,84 | 1 331 668,25 |                                                         |                                   |   |
| н666У  | 395 122,27 | 1 331 665,83 |                                                         |                                   |   |
| н482У  | 395 124,80 | 1 331 663,50 |                                                         |                                   |   |
| н481У  | 395 127,13 | 1 331 661,15 |                                                         |                                   |   |
| н2У    | 395 129,53 | 1 331 658,88 |                                                         |                                   |   |
| н1У    | 395 131,89 | 1 331 656,55 |                                                         |                                   |   |
| н665У  | 395 134,49 | 1 331 654,09 |                                                         |                                   |   |
| н496У  | 395 130,17 | 1 331 649,59 |                                                         |                                   |   |

| 1      | 2          | 3            | 4                                                       | 5                                 | 6 |
|--------|------------|--------------|---------------------------------------------------------|-----------------------------------|---|
| н495У  | 395 125,82 | 1 331 645,13 | Метод спутниковых геодезических измерений (определений) | $\sqrt{(0,07^2 + 0,07^2)} = 0,10$ | — |
| н497У  | 395 123,25 | 1 331 647,64 |                                                         |                                   |   |
| н670У  | 395 120,83 | 1 331 649,99 |                                                         |                                   |   |
| н671У  | 395 118,50 | 1 331 652,26 |                                                         |                                   |   |
| н672У  | 395 116,12 | 1 331 654,57 |                                                         |                                   |   |
| н498У  | 395 113,76 | 1 331 656,86 |                                                         |                                   |   |
| н501У  | 395 111,17 | 1 331 659,39 |                                                         |                                   |   |
| н502У  | 395 108,54 | 1 331 661,94 |                                                         |                                   |   |
| н505У  | 395 106,12 | 1 331 664,29 |                                                         |                                   |   |
| н673У  | 395 103,78 | 1 331 666,57 |                                                         |                                   |   |
| н674У  | 395 101,39 | 1 331 668,90 |                                                         |                                   |   |
| н511У  | 395 099,15 | 1 331 671,07 |                                                         |                                   |   |
| н513У  | 395 096,40 | 1 331 673,75 |                                                         |                                   |   |
| н1098У | 395 095,13 | 1 331 672,48 |                                                         |                                   |   |
| н1099У | 395 097,04 | 1 331 670,63 |                                                         |                                   |   |
| н1100У | 395 126,61 | 1 331 641,94 |                                                         |                                   |   |
| н1093У | 395 138,58 | 1 331 657,02 |                                                         |                                   |   |

**2. Сведения о частях границ образуемого земельного участка** \_\_\_\_\_ :ЗУ340 \_\_\_\_\_ :  
 обозначение земельного участка

| Обозначение части границ |        | Горизонтальное проложение (S), м | Описание прохождения части границ | Сведения о согласовании местоположения границ (согласовано/спорное) |
|--------------------------|--------|----------------------------------|-----------------------------------|---------------------------------------------------------------------|
| от т.                    | до т.  |                                  |                                   |                                                                     |
| 1                        | 2      | 3                                | 4                                 | 5                                                                   |
| н1093У                   | н1094У | 40,02                            | —                                 | согласовано                                                         |
| н1094У                   | н1095У | 1,88                             |                                   |                                                                     |
| н1095У                   | н506У  | 3,68                             |                                   |                                                                     |
| н506У                    | н6У    | 3,83                             |                                   |                                                                     |
| н6У                      | н5У    | 3,41                             |                                   |                                                                     |
| н5У                      | н509У  | 3,05                             |                                   |                                                                     |
| н509У                    | н668У  | 3,24                             |                                   |                                                                     |
| н668У                    | 667    | 3,46                             |                                   |                                                                     |
| 667                      | 1096   | 3,54                             |                                   |                                                                     |
| 1096                     | н1097У | 0,11                             |                                   |                                                                     |
| н1097У                   | н666У  | 3,43                             |                                   |                                                                     |
| н666У                    | н482У  | 3,44                             |                                   |                                                                     |
| н482У                    | н481У  | 3,31                             |                                   |                                                                     |
| н481У                    | н2У    | 3,30                             |                                   |                                                                     |
| н2У                      | н1У    | 3,32                             |                                   |                                                                     |
| н1У                      | н665У  | 3,58                             |                                   |                                                                     |
| н665У                    | н496У  | 6,24                             |                                   |                                                                     |
| н496У                    | н495У  | 6,23                             |                                   |                                                                     |
| н495У                    | н497У  | 3,59                             |                                   |                                                                     |
| н497У                    | н670У  | 3,37                             |                                   |                                                                     |
| н670У                    | н671У  | 3,25                             |                                   |                                                                     |
| н671У                    | н672У  | 3,32                             |                                   |                                                                     |
| н672У                    | н498У  | 3,29                             |                                   |                                                                     |
| н498У                    | н501У  | 3,62                             |                                   |                                                                     |
| н501У                    | н502У  | 3,66                             |                                   |                                                                     |
| н502У                    | н505У  | 3,37                             |                                   |                                                                     |
| н505У                    | н673У  | 3,27                             |                                   |                                                                     |
| н673У                    | н674У  | 3,34                             |                                   |                                                                     |
| н674У                    | н511У  | 3,12                             |                                   |                                                                     |
| н511У                    | н513У  | 3,84                             |                                   |                                                                     |

| 1      | 2      | 3     | 4 | 5           |
|--------|--------|-------|---|-------------|
| н513У  | н1098У | 1,80  | — | согласовано |
| н1098У | н1099У | 2,66  |   |             |
| н1099У | н1100У | 41,20 |   |             |
| н1100У | н1093У | 19,25 |   |             |

**3. Сведения о характеристиках образуемого земельного участка** \_\_\_\_\_ :ЗУ340 \_\_\_\_\_ :  
 обозначение земельного участка

| № п/п | Наименование характеристики земельного участка                                                                                                                   | Значение характеристики                                                                  |
|-------|------------------------------------------------------------------------------------------------------------------------------------------------------------------|------------------------------------------------------------------------------------------|
| 1     | 2                                                                                                                                                                | 3                                                                                        |
| 1.    | Адрес земельного участка                                                                                                                                         | Российская Федерация, Белгородская область, Белгород г                                   |
| 1.1.  | Сведения о местоположении земельного участка (при отсутствии адреса) в структурированном в соответствии с федеральной информационной адресной системой виде      | —                                                                                        |
| 1.2.  | Дополнительные сведения о местоположении земельного участка                                                                                                      | —                                                                                        |
| 2.    | Категория земель                                                                                                                                                 | Земли населенных пунктов                                                                 |
| 3.    | Вид (виды) разрешенного использования                                                                                                                            | Для общего пользования (уличная сеть). Земельные участки (территории) общего пользования |
| 3.1.  | Дополнительные сведения об использовании земельного участка                                                                                                      | —                                                                                        |
| 4.    | Реестровый номер границ территориальной зоны или в случае отсутствия такого реестрового номера ее индивидуальное обозначение (вид, тип, номер, индекс)           | —                                                                                        |
| 5.    | Площадь земельного участка ± величина погрешности определения (вычисления) площади ( $P \pm \Delta P$ ), м <sup>2</sup>                                          | 284 ± 6,00                                                                               |
| 6.    | Формула, примененная для вычисления предельной погрешности определения площади земельного участка, с подставленными значениями и итоговые (вычисленные) значения | $3,5*0,10*\sqrt{(284,00)} = 6$                                                           |
| 7.    | Предельный минимальный и максимальный размеры земельного участка (Р <sub>мин</sub> ) и (Р <sub>макс</sub> ), м <sup>2</sup>                                      | Р <sub>мин</sub> = —<br>Р <sub>макс</sub> = —                                            |
| 8.    | Кадастровый или иной государственный учетный номер (инвентарный) объекта недвижимости, расположенного на образуемом земельном участке                            | —                                                                                        |
| 9.    | Кадастровые номера исходных земельных участков                                                                                                                   | —                                                                                        |

| 1    | 2                                                                                                                                                                                                 | 3                                            |
|------|---------------------------------------------------------------------------------------------------------------------------------------------------------------------------------------------------|----------------------------------------------|
| 9.1. | Кадастровый номер входящего в состав земельного участка, представляющего собой единое землепользование (номер контура многоконтурного земельного участка), преобразование которого осуществляется | —                                            |
| 9.2. | Кадастровые номера земельных участков, исключаемых из состава измененного (исходного) земельного участка, представляющего собой единое землепользование                                           | —                                            |
| 9.3. | Кадастровый или иной государственный учетный номер (инвентарный) объекта недвижимости, расположенного на измененном земельном участке                                                             | —                                            |
| 10.  | Условный номер земельного участка                                                                                                                                                                 | 340                                          |
| 11.  | Учетный номер проекта межевания территории                                                                                                                                                        | —                                            |
| 12.  | Дополнительные сведения об образовании земельного участка                                                                                                                                         | —                                            |
| 13.  | Сведения о земельных участках (землях общего пользования, территории общего пользования), посредством которых обеспечивается доступ                                                               | Земли (земельные участки) общего пользования |
| 14.  | Иные сведения                                                                                                                                                                                     | —                                            |

**4. Пояснения к сведениям об образуемом земельном участке** \_\_\_\_\_ :  
 \_\_\_\_\_ :ЗУ340  
 обозначение земельного участка

1. \_\_\_\_\_

**1. Сведения о характерных точках границ образуемого земельного участка** \_\_\_\_\_ :  
 \_\_\_\_\_ :ЗУ341  
 обозначение земельного участка

Система координат \_\_\_\_\_ МСК-31 \_\_\_\_\_ Зона № \_\_\_\_\_ 1 \_\_\_\_\_

| Обозначение характерных точек границ | Координаты, м |              | Метод определения координат                             | Формулы, примененные для расчета средней квадратической погрешности определения координат характерных точек границ (Mt), с подставленными в такие формулы значениями и итоговые (вычисленные) значения Mt, м | Описание закрепления точки |
|--------------------------------------|---------------|--------------|---------------------------------------------------------|--------------------------------------------------------------------------------------------------------------------------------------------------------------------------------------------------------------|----------------------------|
|                                      | X             | Y            |                                                         |                                                                                                                                                                                                              |                            |
| 1                                    | 2             | 3            | 4                                                       | 5                                                                                                                                                                                                            | 6                          |
| н1098У                               | 395 095,13    | 1 331 672,48 | Метод спутниковых геодезических измерений (определений) | $\sqrt{(0,07^2 + 0,07^2)} = 0,10$                                                                                                                                                                            | —                          |

| 1     | 2          | 3            | 4                                                       | 5                                 | 6 |
|-------|------------|--------------|---------------------------------------------------------|-----------------------------------|---|
| н513У | 395 096,40 | 1 331 673,75 | Метод спутниковых геодезических измерений (определений) | $\sqrt{(0,07^2 + 0,07^2)} = 0,10$ | — |
| н691У | 395 093,82 | 1 331 676,27 |                                                         |                                   |   |
| н692У | 395 091,36 | 1 331 678,63 |                                                         |                                   |   |
| н693У | 395 088,76 | 1 331 680,96 |                                                         |                                   |   |
| 694   | 395 086,48 | 1 331 683,08 |                                                         |                                   |   |
| 1101  | 395 082,99 | 1 331 679,52 |                                                         |                                   |   |
| 695   | 395 080,37 | 1 331 681,99 |                                                         |                                   |   |
| н696У | 395 077,79 | 1 331 684,56 |                                                         |                                   |   |
| н697У | 395 075,33 | 1 331 686,95 |                                                         |                                   |   |
| н698У | 395 073,01 | 1 331 689,20 |                                                         |                                   |   |
| н699У | 395 070,47 | 1 331 691,68 |                                                         |                                   |   |
| н700У | 395 067,81 | 1 331 694,26 |                                                         |                                   |   |
| н690У | 395 075,71 | 1 331 702,50 |                                                         |                                   |   |
| н689У | 395 080,08 | 1 331 706,99 |                                                         |                                   |   |
| н687У | 395 082,80 | 1 331 704,34 |                                                         |                                   |   |
| н685У | 395 085,24 | 1 331 701,98 |                                                         |                                   |   |
| н683У | 395 087,66 | 1 331 699,61 |                                                         |                                   |   |

| 1      | 2          | 3            | 4                                                       | 5                                 | 6 |
|--------|------------|--------------|---------------------------------------------------------|-----------------------------------|---|
| н681У  | 395 090,12 | 1 331 697,22 | Метод спутниковых геодезических измерений (определений) | $\sqrt{(0,07^2 + 0,07^2)} = 0,10$ | — |
| н514У  | 395 092,59 | 1 331 694,82 |                                                         |                                   |   |
| н520У  | 395 094,93 | 1 331 692,54 |                                                         |                                   |   |
| н680У  | 395 098,24 | 1 331 695,93 |                                                         |                                   |   |
| н679У  | 395 100,95 | 1 331 693,20 |                                                         |                                   |   |
| н676У  | 395 097,55 | 1 331 690,00 |                                                         |                                   |   |
| н12У   | 395 100,06 | 1 331 687,55 |                                                         |                                   |   |
| н11У   | 395 102,46 | 1 331 685,20 |                                                         |                                   |   |
| н506У  | 395 105,08 | 1 331 682,67 |                                                         |                                   |   |
| н1095У | 395 107,66 | 1 331 685,30 |                                                         |                                   |   |
| н1102У | 395 101,76 | 1 331 691,09 |                                                         |                                   |   |
| н1103У | 395 105,11 | 1 331 694,48 |                                                         |                                   |   |
| н1104У | 395 098,01 | 1 331 701,39 |                                                         |                                   |   |
| н1105У | 395 094,74 | 1 331 697,98 |                                                         |                                   |   |
| н1106У | 395 078,99 | 1 331 713,39 |                                                         |                                   |   |
| н1107У | 395 066,78 | 1 331 699,69 |                                                         |                                   |   |
| н1108У | 395 063,15 | 1 331 695,62 |                                                         |                                   |   |



| 1      | 2          | 3            | 4                                                       | 5                                 | 6 |
|--------|------------|--------------|---------------------------------------------------------|-----------------------------------|---|
| н1109У | 395 079,27 | 1 331 681,31 | Метод спутниковых геодезических измерений (определений) | $\sqrt{(0,07^2 + 0,07^2)} = 0,10$ | — |
| н1110У | 395 081,98 | 1 331 678,91 |                                                         |                                   |   |
| н1111У | 395 084,17 | 1 331 676,97 |                                                         |                                   |   |
| н1112У | 395 087,28 | 1 331 680,12 |                                                         |                                   |   |
| н1098У | 395 095,13 | 1 331 672,48 |                                                         |                                   |   |

**2. Сведения о частях границ образуемого земельного участка** :ЗУ341 :  
 обозначение земельного участка

| Обозначение части границ |       | Горизонтальное проложение (S), м | Описание прохождения части границ | Сведения о согласовании местоположения границ (согласовано/спорное) |
|--------------------------|-------|----------------------------------|-----------------------------------|---------------------------------------------------------------------|
| от т.                    | до т. |                                  |                                   |                                                                     |
| 1                        | 2     | 3                                | 4                                 | 5                                                                   |
| н1098У                   | н513У | 1,80                             | —                                 | согласовано                                                         |
| н513У                    | н691У | 3,61                             |                                   |                                                                     |
| н691У                    | н692У | 3,41                             |                                   |                                                                     |
| н692У                    | н693У | 3,49                             |                                   |                                                                     |
| н693У                    | 694   | 3,11                             |                                   |                                                                     |
| 694                      | 1101  | 4,99                             |                                   |                                                                     |
| 1101                     | 695   | 3,60                             |                                   |                                                                     |
| 695                      | н696У | 3,64                             |                                   |                                                                     |
| н696У                    | н697У | 3,43                             |                                   |                                                                     |
| н697У                    | н698У | 3,23                             |                                   |                                                                     |
| н698У                    | н699У | 3,55                             |                                   |                                                                     |
| н699У                    | н700У | 3,71                             |                                   |                                                                     |
| н700У                    | н690У | 11,42                            |                                   |                                                                     |
| н690У                    | н689У | 6,27                             |                                   |                                                                     |
| н689У                    | н687У | 3,80                             |                                   |                                                                     |
| н687У                    | н685У | 3,39                             |                                   |                                                                     |
| н685У                    | н683У | 3,39                             |                                   |                                                                     |
| н683У                    | н681У | 3,43                             |                                   |                                                                     |
| н681У                    | н514У | 3,44                             |                                   |                                                                     |

| 1      | 2      | 3     | 4 | 5           |
|--------|--------|-------|---|-------------|
| н514У  | н520У  | 3,27  | — | согласовано |
| н520У  | н680У  | 4,74  |   |             |
| н680У  | н679У  | 3,85  |   |             |
| н679У  | н676У  | 4,67  |   |             |
| н676У  | н12У   | 3,51  |   |             |
| н12У   | н11У   | 3,36  |   |             |
| н11У   | н506У  | 3,64  |   |             |
| н506У  | н1095У | 3,68  |   |             |
| н1095У | н1102У | 8,27  |   |             |
| н1102У | н1103У | 4,77  |   |             |
| н1103У | н1104У | 9,91  |   |             |
| н1104У | н1105У | 4,72  |   |             |
| н1105У | н1106У | 22,03 |   |             |
| н1106У | н1107У | 18,35 |   |             |
| н1107У | н1108У | 5,45  |   |             |
| н1108У | н1109У | 21,56 |   |             |
| н1109У | н1110У | 3,62  |   |             |
| н1110У | н1111У | 2,93  |   |             |
| н1111У | н1112У | 4,43  |   |             |
| н1112У | н1098У | 10,95 |   |             |

**3. Сведения о характеристиках образуемого земельного участка** \_\_\_\_\_:ЗУ341 \_\_\_\_\_:  
 обозначение земельного участка

| № п/п | Наименование характеристики земельного участка                                                                                                              | Значение характеристики                                                                  |
|-------|-------------------------------------------------------------------------------------------------------------------------------------------------------------|------------------------------------------------------------------------------------------|
| 1     | 2                                                                                                                                                           | 3                                                                                        |
| 1.    | Адрес земельного участка                                                                                                                                    | Российская Федерация, Белгородская область, Белгород г                                   |
| 1.1.  | Сведения о местоположении земельного участка (при отсутствии адреса) в структурированном в соответствии с федеральной информационной адресной системой виде | —                                                                                        |
| 1.2.  | Дополнительные сведения о местоположении земельного участка                                                                                                 | —                                                                                        |
| 2.    | Категория земель                                                                                                                                            | Земли населенных пунктов                                                                 |
| 3.    | Вид (виды) разрешенного использования                                                                                                                       | Для общего пользования (уличная сеть). Земельные участки (территории) общего пользования |
| 3.1.  | Дополнительные сведения об использовании земельного участка                                                                                                 | —                                                                                        |



| 1.                                                                                     | —             |              |                                                         |                                                                                                                                                                                                              |                            |
|----------------------------------------------------------------------------------------|---------------|--------------|---------------------------------------------------------|--------------------------------------------------------------------------------------------------------------------------------------------------------------------------------------------------------------|----------------------------|
| <b>1. Сведения о характерных точках границ образуемого земельного участка</b> :ЗУ342 : |               |              |                                                         |                                                                                                                                                                                                              |                            |
| обозначение земельного участка                                                         |               |              |                                                         |                                                                                                                                                                                                              |                            |
| Система координат <u>МСК-31</u> Зона № <u>1</u>                                        |               |              |                                                         |                                                                                                                                                                                                              |                            |
| Обозначение характерных точек границ                                                   | Координаты, м |              | Метод определения координат                             | Формулы, примененные для расчета средней квадратической погрешности определения координат характерных точек границ (Mt), с подставленными в такие формулы значениями и итоговые (вычисленные) значения Mt, м | Описание закрепления точки |
|                                                                                        | X             | Y            |                                                         |                                                                                                                                                                                                              |                            |
| 1                                                                                      | 2             | 3            | 4                                                       | 5                                                                                                                                                                                                            | 6                          |
| н1106У                                                                                 | 395 078,99    | 1 331 713,39 | Метод спутниковых геодезических измерений (определений) | $\sqrt{(0,07^2 + 0,07^2)} = 0,10$                                                                                                                                                                            | —                          |
| н1113У                                                                                 | 395 094,30    | 1 331 730,46 |                                                         |                                                                                                                                                                                                              |                            |
| н1114У                                                                                 | 395 107,54    | 1 331 745,04 |                                                         |                                                                                                                                                                                                              |                            |
| н1115У                                                                                 | 395 022,79    | 1 331 825,13 |                                                         |                                                                                                                                                                                                              |                            |
| н1116У                                                                                 | 394 994,24    | 1 331 797,69 |                                                         |                                                                                                                                                                                                              |                            |
| н1117У                                                                                 | 395 018,18    | 1 331 746,07 |                                                         |                                                                                                                                                                                                              |                            |
| н1118У                                                                                 | 395 026,46    | 1 331 737,78 |                                                         |                                                                                                                                                                                                              |                            |
| н1107У                                                                                 | 395 066,78    | 1 331 699,69 |                                                         |                                                                                                                                                                                                              |                            |
| н1106У                                                                                 | 395 078,99    | 1 331 713,39 |                                                         |                                                                                                                                                                                                              |                            |
| Вырез 1 из 3                                                                           |               |              |                                                         |                                                                                                                                                                                                              |                            |
| н916У                                                                                  | 395 022,36    | 1 331 775,42 | Метод спутниковых геодезических измерений (определений) | $\sqrt{(0,07^2 + 0,07^2)} = 0,10$                                                                                                                                                                            | —                          |
| н395У                                                                                  | 395 022,55    | 1 331 775,62 |                                                         |                                                                                                                                                                                                              |                            |
| н393У                                                                                  | 395 020,16    | 1 331 777,93 |                                                         |                                                                                                                                                                                                              |                            |

| 1     | 2          | 3            | 4                                                       | 5                                 | 6 |
|-------|------------|--------------|---------------------------------------------------------|-----------------------------------|---|
| н392У | 395 020,09 | 1 331 777,85 | Метод спутниковых геодезических измерений (определений) | $\sqrt{(0,07^2 + 0,07^2)} = 0,10$ | — |
| н391У | 395 017,72 | 1 331 780,11 |                                                         |                                   |   |
| н914У | 395 017,63 | 1 331 780,02 |                                                         |                                   |   |
| н913У | 395 015,25 | 1 331 782,33 |                                                         |                                   |   |
| н912У | 395 012,85 | 1 331 784,65 |                                                         |                                   |   |
| н911У | 395 010,50 | 1 331 786,96 |                                                         |                                   |   |
| н287У | 395 008,12 | 1 331 789,29 |                                                         |                                   |   |
| н286У | 395 005,74 | 1 331 791,59 |                                                         |                                   |   |
| н907У | 395 003,27 | 1 331 794,00 |                                                         |                                   |   |
| н908У | 395 000,85 | 1 331 796,35 |                                                         |                                   |   |
| н910У | 394 998,07 | 1 331 799,06 |                                                         |                                   |   |
| н909У | 395 002,45 | 1 331 803,53 |                                                         |                                   |   |
| н283У | 395 002,81 | 1 331 803,18 |                                                         |                                   |   |
| н282У | 395 007,10 | 1 331 807,58 |                                                         |                                   |   |
| н281У | 395 009,63 | 1 331 805,12 |                                                         |                                   |   |
| н866У | 395 011,91 | 1 331 802,91 |                                                         |                                   |   |
| н868У | 395 014,26 | 1 331 800,62 |                                                         |                                   |   |

| 1     | 2          | 3            | 4                                                       | 5                                 | 6 |
|-------|------------|--------------|---------------------------------------------------------|-----------------------------------|---|
| н869У | 395 016,56 | 1 331 798,37 | Метод спутниковых геодезических измерений (определений) | $\sqrt{(0,07^2 + 0,07^2)} = 0,10$ | — |
| н870У | 395 019,02 | 1 331 795,97 |                                                         |                                   |   |
| н872У | 395 021,38 | 1 331 793,67 |                                                         |                                   |   |
| н877У | 395 023,73 | 1 331 791,37 |                                                         |                                   |   |
| н387У | 395 026,09 | 1 331 789,11 |                                                         |                                   |   |
| н386У | 395 028,51 | 1 331 786,80 |                                                         |                                   |   |
| н879У | 395 030,83 | 1 331 784,57 |                                                         |                                   |   |
| н881У | 395 033,22 | 1 331 782,22 |                                                         |                                   |   |
| н884У | 395 035,58 | 1 331 779,86 |                                                         |                                   |   |
| н886У | 395 038,03 | 1 331 777,46 |                                                         |                                   |   |
| н892У | 395 040,51 | 1 331 774,99 |                                                         |                                   |   |
| н889У | 395 042,83 | 1 331 772,73 |                                                         |                                   |   |
| н888У | 395 044,95 | 1 331 770,73 |                                                         |                                   |   |
| н920У | 395 047,36 | 1 331 768,35 |                                                         |                                   |   |
| н924У | 395 049,74 | 1 331 766,03 |                                                         |                                   |   |
| н925У | 395 052,12 | 1 331 763,72 |                                                         |                                   |   |
| н928У | 395 054,56 | 1 331 761,35 |                                                         |                                   |   |

| 1     | 2          | 3            | 4                                                       | 5                                 | 6 |
|-------|------------|--------------|---------------------------------------------------------|-----------------------------------|---|
| н931У | 395 056,80 | 1 331 759,14 | Метод спутниковых геодезических измерений (определений) | $\sqrt{(0,07^2 + 0,07^2)} = 0,10$ | — |
| н934У | 395 059,04 | 1 331 756,97 |                                                         |                                   |   |
| н609У | 395 061,25 | 1 331 754,80 |                                                         |                                   |   |
| н608У | 395 063,53 | 1 331 752,59 |                                                         |                                   |   |
| н938У | 395 065,72 | 1 331 750,45 |                                                         |                                   |   |
| н941У | 395 067,99 | 1 331 748,25 |                                                         |                                   |   |
| н949У | 395 070,21 | 1 331 746,08 |                                                         |                                   |   |
| н948У | 395 072,47 | 1 331 743,87 |                                                         |                                   |   |
| н30У  | 395 074,67 | 1 331 741,72 |                                                         |                                   |   |
| н29У  | 395 076,92 | 1 331 739,53 |                                                         |                                   |   |
| н607У | 395 079,10 | 1 331 737,40 |                                                         |                                   |   |
| н894У | 395 081,41 | 1 331 735,15 |                                                         |                                   |   |
| н896У | 395 083,61 | 1 331 733,02 |                                                         |                                   |   |
| н897У | 395 085,84 | 1 331 730,85 |                                                         |                                   |   |
| н899У | 395 088,34 | 1 331 728,41 |                                                         |                                   |   |
| н901У | 395 084,03 | 1 331 723,97 |                                                         |                                   |   |
| н903У | 395 079,74 | 1 331 719,57 |                                                         |                                   |   |

| 1     | 2          | 3            | 4                                                       | 5                                 | 6 |
|-------|------------|--------------|---------------------------------------------------------|-----------------------------------|---|
| н902У | 395 077,50 | 1 331 721,75 | Метод спутниковых геодезических измерений (определений) | $\sqrt{(0,07^2 + 0,07^2)} = 0,10$ | — |
| н24У  | 395 075,26 | 1 331 723,94 |                                                         |                                   |   |
| н28У  | 395 072,98 | 1 331 726,14 |                                                         |                                   |   |
| н904У | 395 070,80 | 1 331 728,27 |                                                         |                                   |   |
| н905У | 395 068,55 | 1 331 730,47 |                                                         |                                   |   |
| н906У | 395 066,32 | 1 331 732,63 |                                                         |                                   |   |
| н945У | 395 064,09 | 1 331 734,80 |                                                         |                                   |   |
| н942У | 395 061,83 | 1 331 737,01 |                                                         |                                   |   |
| н613У | 395 059,58 | 1 331 739,18 |                                                         |                                   |   |
| н617У | 395 057,30 | 1 331 741,39 |                                                         |                                   |   |
| н950У | 395 055,14 | 1 331 743,53 |                                                         |                                   |   |
| н957У | 395 052,94 | 1 331 745,66 |                                                         |                                   |   |
| н956У | 395 050,65 | 1 331 747,89 |                                                         |                                   |   |
| н955У | 395 048,46 | 1 331 750,01 |                                                         |                                   |   |
| н954У | 395 046,12 | 1 331 752,29 |                                                         |                                   |   |
| н953У | 395 043,76 | 1 331 754,59 |                                                         |                                   |   |
| н952У | 395 041,29 | 1 331 757,00 |                                                         |                                   |   |



| 1            | 2          | 3            | 4                                                       | 5                                 | 6 |
|--------------|------------|--------------|---------------------------------------------------------|-----------------------------------|---|
| н951У        | 395 038,94 | 1 331 759,28 | Метод спутниковых геодезических измерений (определений) | $\sqrt{(0,07^2 + 0,07^2)} = 0,10$ | — |
| н918У        | 395 036,58 | 1 331 761,58 |                                                         |                                   |   |
| н38У         | 395 034,23 | 1 331 763,92 |                                                         |                                   |   |
| н35У         | 395 031,83 | 1 331 766,20 |                                                         |                                   |   |
| н34У         | 395 029,41 | 1 331 768,54 |                                                         |                                   |   |
| н917У        | 395 027,09 | 1 331 770,81 |                                                         |                                   |   |
| н915У        | 395 024,67 | 1 331 773,17 |                                                         |                                   |   |
| н916У        | 395 022,36 | 1 331 775,42 |                                                         |                                   |   |
| Вырез 2 из 3 |            |              |                                                         |                                   |   |
| н261У        | 395 030,11 | 1 331 797,66 | Метод спутниковых геодезических измерений (определений) | $\sqrt{(0,07^2 + 0,07^2)} = 0,10$ | — |
| н260У        | 395 027,64 | 1 331 800,05 |                                                         |                                   |   |
| н1008У       | 395 025,22 | 1 331 802,40 |                                                         |                                   |   |
| н1009У       | 395 022,84 | 1 331 804,71 |                                                         |                                   |   |
| н1010У       | 395 020,59 | 1 331 807,08 |                                                         |                                   |   |
| н1011У       | 395 018,23 | 1 331 809,33 |                                                         |                                   |   |
| н1012У       | 395 016,06 | 1 331 811,52 |                                                         |                                   |   |
| н1013У       | 395 013,74 | 1 331 813,81 |                                                         |                                   |   |
| н959У        | 395 017,94 | 1 331 818,18 |                                                         |                                   |   |

| 1     | 2          | 3            | 4                                                       | 5                                 | 6 |
|-------|------------|--------------|---------------------------------------------------------|-----------------------------------|---|
| н958У | 395 022,22 | 1 331 822,54 | Метод спутниковых геодезических измерений (определений) | $\sqrt{(0,07^2 + 0,07^2)} = 0,10$ | — |
| н20У  | 395 024,68 | 1 331 820,12 |                                                         |                                   |   |
| н19У  | 395 027,00 | 1 331 817,86 |                                                         |                                   |   |
| н960У | 395 029,34 | 1 331 815,56 |                                                         |                                   |   |
| н964У | 395 031,69 | 1 331 813,31 |                                                         |                                   |   |
| н278У | 395 033,96 | 1 331 811,11 |                                                         |                                   |   |
| н277У | 395 036,06 | 1 331 809,07 |                                                         |                                   |   |
| н276У | 395 038,42 | 1 331 806,78 |                                                         |                                   |   |
| н275У | 395 040,81 | 1 331 804,47 |                                                         |                                   |   |
| н274У | 395 040,98 | 1 331 804,30 |                                                         |                                   |   |
| н273У | 395 041,22 | 1 331 804,54 |                                                         |                                   |   |
| н272У | 395 043,53 | 1 331 802,30 |                                                         |                                   |   |
| н271У | 395 043,29 | 1 331 802,07 |                                                         |                                   |   |
| н270У | 395 045,58 | 1 331 799,85 |                                                         |                                   |   |
| н269У | 395 045,66 | 1 331 799,93 |                                                         |                                   |   |
| н268У | 395 047,98 | 1 331 797,68 |                                                         |                                   |   |
| н267У | 395 047,87 | 1 331 797,57 |                                                         |                                   |   |

| 1     | 2          | 3            | 4                                                       | 5                                 | 6 |
|-------|------------|--------------|---------------------------------------------------------|-----------------------------------|---|
| н966У | 395 050,12 | 1 331 795,38 | Метод спутниковых геодезических измерений (определений) | $\sqrt{(0,07^2 + 0,07^2)} = 0,10$ | — |
| н969У | 395 052,39 | 1 331 793,18 |                                                         |                                   |   |
| н970У | 395 054,65 | 1 331 790,98 |                                                         |                                   |   |
| 972   | 395 056,93 | 1 331 788,71 |                                                         |                                   |   |
| 1119  | 395 059,28 | 1 331 786,42 |                                                         |                                   |   |
| 602   | 395 061,59 | 1 331 784,26 |                                                         |                                   |   |
| н601У | 395 063,90 | 1 331 781,98 |                                                         |                                   |   |
| н976У | 395 066,13 | 1 331 779,80 |                                                         |                                   |   |
| н978У | 395 068,45 | 1 331 777,53 |                                                         |                                   |   |
| н979У | 395 070,67 | 1 331 775,38 |                                                         |                                   |   |
| н983У | 395 072,99 | 1 331 773,12 |                                                         |                                   |   |
| н985У | 395 075,27 | 1 331 770,90 |                                                         |                                   |   |
| н597У | 395 077,52 | 1 331 768,73 |                                                         |                                   |   |
| н596У | 395 079,78 | 1 331 766,52 |                                                         |                                   |   |
| н987У | 395 082,06 | 1 331 764,29 |                                                         |                                   |   |
| н591У | 395 084,38 | 1 331 762,10 |                                                         |                                   |   |
| н590У | 395 086,67 | 1 331 759,87 |                                                         |                                   |   |

| 1      | 2          | 3            | 4                                                       | 5                                 | 6 |
|--------|------------|--------------|---------------------------------------------------------|-----------------------------------|---|
| н595У  | 395 086,36 | 1 331 759,56 | Метод спутниковых геодезических измерений (определений) | $\sqrt{(0,07^2 + 0,07^2)} = 0,10$ | — |
| н991У  | 395 088,67 | 1 331 757,30 |                                                         |                                   |   |
| н996У  | 395 090,99 | 1 331 755,05 |                                                         |                                   |   |
| н995У  | 395 093,31 | 1 331 752,80 |                                                         |                                   |   |
| н1001У | 395 095,57 | 1 331 750,59 |                                                         |                                   |   |
| н1004У | 395 097,80 | 1 331 748,43 |                                                         |                                   |   |
| н16У   | 395 100,53 | 1 331 745,76 |                                                         |                                   |   |
| н15У   | 395 102,94 | 1 331 743,41 |                                                         |                                   |   |
| н18У   | 395 098,60 | 1 331 738,97 |                                                         |                                   |   |
| н715У  | 395 094,73 | 1 331 734,98 |                                                         |                                   |   |
| н714У  | 395 092,18 | 1 331 737,45 |                                                         |                                   |   |
| н1040У | 395 089,82 | 1 331 739,76 |                                                         |                                   |   |
| н1039У | 395 087,59 | 1 331 741,93 |                                                         |                                   |   |
| н1038У | 395 085,27 | 1 331 744,19 |                                                         |                                   |   |
| н1037У | 395 082,99 | 1 331 746,40 |                                                         |                                   |   |
| н1036У | 395 080,65 | 1 331 748,68 |                                                         |                                   |   |
| н1035У | 395 078,32 | 1 331 750,95 |                                                         |                                   |   |

| 1      | 2          | 3            | 4                                                       | 5                                 | 6 |
|--------|------------|--------------|---------------------------------------------------------|-----------------------------------|---|
| н1034У | 395 076,03 | 1 331 753,18 | Метод спутниковых геодезических измерений (определений) | $\sqrt{(0,07^2 + 0,07^2)} = 0,10$ | — |
| н1033У | 395 073,75 | 1 331 755,42 |                                                         |                                   |   |
| н1032У | 395 071,47 | 1 331 757,62 |                                                         |                                   |   |
| н1031У | 395 069,21 | 1 331 759,82 |                                                         |                                   |   |
| н1030У | 395 066,87 | 1 331 762,11 |                                                         |                                   |   |
| н1029У | 395 064,54 | 1 331 764,37 |                                                         |                                   |   |
| н1028У | 395 062,32 | 1 331 766,53 |                                                         |                                   |   |
| н1027У | 395 059,99 | 1 331 768,79 |                                                         |                                   |   |
| н1026У | 395 057,66 | 1 331 771,06 |                                                         |                                   |   |
| н1025У | 395 055,41 | 1 331 773,25 |                                                         |                                   |   |
| н1024У | 395 053,15 | 1 331 775,46 |                                                         |                                   |   |
| н1023У | 395 050,81 | 1 331 777,75 |                                                         |                                   |   |
| н1021У | 395 048,53 | 1 331 779,95 |                                                         |                                   |   |
| н1020У | 395 046,15 | 1 331 782,26 |                                                         |                                   |   |
| н1019У | 395 043,90 | 1 331 784,45 |                                                         |                                   |   |
| н1018У | 395 041,63 | 1 331 786,67 |                                                         |                                   |   |
| н1017У | 395 039,23 | 1 331 788,90 |                                                         |                                   |   |

| 1            | 2          | 3            | 4                                                       | 5                                 | 6 |
|--------------|------------|--------------|---------------------------------------------------------|-----------------------------------|---|
| н1016У       | 395 036,94 | 1 331 791,11 | Метод спутниковых геодезических измерений (определений) | $\sqrt{(0,07^2 + 0,07^2)} = 0,10$ | — |
| н1015У       | 395 034,61 | 1 331 793,29 |                                                         |                                   |   |
| н1014У       | 395 032,35 | 1 331 795,46 |                                                         |                                   |   |
| н261У        | 395 030,11 | 1 331 797,66 |                                                         |                                   |   |
| Вырез 3 из 3 |            |              |                                                         |                                   |   |
| 295          | 395 018,00 | 1 331 749,30 | Метод спутниковых геодезических измерений (определений) | $\sqrt{(0,07^2 + 0,07^2)} = 0,10$ | — |
| 294          | 395 019,38 | 1 331 750,78 |                                                         |                                   |   |
| н303У        | 395 018,64 | 1 331 751,55 |                                                         |                                   |   |
| 302          | 395 014,96 | 1 331 754,95 |                                                         |                                   |   |
| н301У        | 395 009,33 | 1 331 768,54 |                                                         |                                   |   |
| н300У        | 395 013,03 | 1 331 772,18 |                                                         |                                   |   |
| н299У        | 395 026,19 | 1 331 759,39 |                                                         |                                   |   |
| н293У        | 395 026,89 | 1 331 758,54 |                                                         |                                   |   |
| н292У        | 395 038,46 | 1 331 747,56 |                                                         |                                   |   |
| 291          | 395 038,00 | 1 331 747,18 |                                                         |                                   |   |
| н626У        | 395 040,69 | 1 331 744,63 |                                                         |                                   |   |
| н859У        | 395 042,97 | 1 331 742,49 |                                                         |                                   |   |
| н858У        | 395 045,42 | 1 331 740,15 |                                                         |                                   |   |

| 1     | 2          | 3            | 4                                                       | 5                                 | 6 |
|-------|------------|--------------|---------------------------------------------------------|-----------------------------------|---|
| н857У | 395 047,88 | 1 331 737,78 | Метод спутниковых геодезических измерений (определений) | $\sqrt{(0,07^2 + 0,07^2)} = 0,10$ | — |
| н623У | 395 050,16 | 1 331 735,59 |                                                         |                                   |   |
| 411   | 395 052,67 | 1 331 733,21 |                                                         |                                   |   |
| 408   | 395 055,01 | 1 331 730,94 |                                                         |                                   |   |
| 407   | 395 057,42 | 1 331 728,59 |                                                         |                                   |   |
| н864У | 395 059,76 | 1 331 726,48 |                                                         |                                   |   |
| н863У | 395 062,16 | 1 331 724,17 |                                                         |                                   |   |
| н619У | 395 064,49 | 1 331 721,93 |                                                         |                                   |   |
| н618У | 395 066,76 | 1 331 719,74 |                                                         |                                   |   |
| н862У | 395 069,16 | 1 331 717,42 |                                                         |                                   |   |
| н861У | 395 071,44 | 1 331 715,24 |                                                         |                                   |   |
| н860У | 395 074,02 | 1 331 712,75 |                                                         |                                   |   |
| н831У | 395 069,72 | 1 331 708,22 |                                                         |                                   |   |
| н830У | 395 065,41 | 1 331 703,68 |                                                         |                                   |   |
| н833У | 395 062,91 | 1 331 706,07 |                                                         |                                   |   |
| н836У | 395 060,63 | 1 331 708,35 |                                                         |                                   |   |
| н838У | 395 058,30 | 1 331 710,58 |                                                         |                                   |   |

| 1     | 2          | 3            | 4                                                       | 5                                 | 6 |
|-------|------------|--------------|---------------------------------------------------------|-----------------------------------|---|
| н839У | 395 056,03 | 1 331 712,81 | Метод спутниковых геодезических измерений (определений) | $\sqrt{(0,07^2 + 0,07^2)} = 0,10$ | — |
| н841У | 395 053,68 | 1 331 715,08 |                                                         |                                   |   |
| н844У | 395 051,25 | 1 331 717,32 |                                                         |                                   |   |
| н846У | 395 048,88 | 1 331 719,61 |                                                         |                                   |   |
| н847У | 395 046,52 | 1 331 721,82 |                                                         |                                   |   |
| н848У | 395 044,18 | 1 331 724,17 |                                                         |                                   |   |
| н849У | 395 041,85 | 1 331 726,44 |                                                         |                                   |   |
| н851У | 395 039,46 | 1 331 728,64 |                                                         |                                   |   |
| н854У | 395 036,96 | 1 331 731,20 |                                                         |                                   |   |
| 856   | 395 034,43 | 1 331 733,37 |                                                         |                                   |   |
| 1120  | 395 032,14 | 1 331 735,58 |                                                         |                                   |   |
| 296   | 395 032,21 | 1 331 735,65 |                                                         |                                   |   |
| 295   | 395 018,00 | 1 331 749,30 |                                                         |                                   |   |

**2. Сведения о частях границ образуемого земельного участка** \_\_\_\_\_ :  
 \_\_\_\_\_ :  
 обозначение земельного участка

| Обозначение части границ |        | Горизонтальное проложение (S), м | Описание прохождения части границ | Сведения о согласовании местоположения границ (согласовано/спорное) |
|--------------------------|--------|----------------------------------|-----------------------------------|---------------------------------------------------------------------|
| от т.                    | до т.  |                                  |                                   |                                                                     |
| 1                        | 2      | 3                                | 4                                 | 5                                                                   |
| н1106У                   | н1113У | 22,93                            | —                                 | согласовано                                                         |
| н1113У                   | н1114У | 19,69                            |                                   |                                                                     |
| н1114У                   | н1115У | 116,61                           |                                   |                                                                     |
| н1115У                   | н1116У | 39,60                            |                                   |                                                                     |



| 1            | 2      | 3     | 4 | 5           |
|--------------|--------|-------|---|-------------|
| н1116У       | н1117У | 56,90 | — | СОГЛАСОВАНО |
| н1117У       | н1118У | 11,72 |   |             |
| н1118У       | н1107У | 55,47 |   |             |
| н1107У       | н1106У | 18,35 |   |             |
| Вырез 1 из 3 |        |       |   |             |
| н916У        | н395У  | 0,28  | — | СОГЛАСОВАНО |
| н395У        | н393У  | 3,32  |   |             |
| н393У        | н392У  | 0,11  |   |             |
| н392У        | н391У  | 3,27  |   |             |
| н391У        | н914У  | 0,13  |   |             |
| н914У        | н913У  | 3,32  |   |             |
| н913У        | н912У  | 3,34  |   |             |
| н912У        | н911У  | 3,30  |   |             |
| н911У        | н287У  | 3,33  |   |             |
| н287У        | н286У  | 3,31  |   |             |
| н286У        | н907У  | 3,45  |   |             |
| н907У        | н908У  | 3,37  |   |             |
| н908У        | н910У  | 3,88  |   |             |
| н910У        | н909У  | 6,26  |   |             |
| н909У        | н283У  | 0,50  |   |             |
| н283У        | н282У  | 6,15  |   |             |
| н282У        | н281У  | 3,53  |   |             |
| н281У        | н866У  | 3,18  |   |             |
| н866У        | н868У  | 3,28  |   |             |
| н868У        | н869У  | 3,22  |   |             |
| н869У        | н870У  | 3,44  |   |             |
| н870У        | н872У  | 3,30  |   |             |
| н872У        | н877У  | 3,29  |   |             |
| н877У        | н387У  | 3,27  |   |             |
| н387У        | н386У  | 3,35  |   |             |
| н386У        | н879У  | 3,22  |   |             |
| н879У        | н881У  | 3,35  |   |             |
| н881У        | н884У  | 3,34  |   |             |
| н884У        | н886У  | 3,43  |   |             |

| 1     | 2     | 3    | 4 | 5 |
|-------|-------|------|---|---|
| н886У | н892У | 3,50 |   |   |
| н892У | н889У | 3,24 |   |   |
| н889У | н888У | 2,91 |   |   |
| н888У | н920У | 3,39 |   |   |
| н920У | н924У | 3,32 |   |   |
| н924У | н925У | 3,32 |   |   |
| н925У | н928У | 3,40 |   |   |
| н928У | н931У | 3,15 |   |   |
| н931У | н934У | 3,12 |   |   |
| н934У | н609У | 3,10 |   |   |
| н609У | н608У | 3,18 |   |   |
| н608У | н938У | 3,06 |   |   |
| н938У | н941У | 3,16 |   |   |
| н941У | н949У | 3,10 |   |   |
| н949У | н948У | 3,16 |   |   |
| н948У | н30У  | 3,08 |   |   |
| н30У  | н29У  | 3,14 |   |   |
| н29У  | н607У | 3,05 |   |   |
| н607У | н894У | 3,22 |   |   |
| н894У | н896У | 3,06 |   |   |
| н896У | н897У | 3,11 |   |   |
| н897У | н899У | 3,49 |   |   |
| н899У | н901У | 6,19 |   |   |
| н901У | н903У | 6,15 |   |   |
| н903У | н902У | 3,13 |   |   |
| н902У | н24У  | 3,13 |   |   |
| н24У  | н28У  | 3,17 |   |   |
| н28У  | н904У | 3,05 |   |   |
| н904У | н905У | 3,15 |   |   |
| н905У | н906У | 3,10 |   |   |
| н906У | н945У | 3,11 |   |   |
| н945У | н942У | 3,16 |   |   |
| н942У | н613У | 3,13 |   |   |
| н613У | н617У | 3,18 |   |   |

—

согласовано

| 1     | 2     | 3    | 4 | 5           |
|-------|-------|------|---|-------------|
| н617У | н950У | 3,04 | — | согласовано |
| н950У | н957У | 3,06 |   |             |
| н957У | н956У | 3,20 |   |             |
| н956У | н955У | 3,05 |   |             |
| н955У | н954У | 3,27 |   |             |
| н954У | н953У | 3,30 |   |             |
| н953У | н952У | 3,45 |   |             |
| н952У | н951У | 3,27 |   |             |
| н951У | н918У | 3,30 |   |             |
| н918У | н38У  | 3,32 |   |             |
| н38У  | н35У  | 3,31 |   |             |
| н35У  | н34У  | 3,37 |   |             |
| н34У  | н917У | 3,25 |   |             |
| н917У | н915У | 3,38 |   |             |
| н915У | н916У | 3,22 |   |             |

Вырез 2 из 3

|        |        |      |   |             |
|--------|--------|------|---|-------------|
| н261У  | н260У  | 3,44 | — | согласовано |
| н260У  | н1008У | 3,37 |   |             |
| н1008У | н1009У | 3,32 |   |             |
| н1009У | н1010У | 3,27 |   |             |
| н1010У | н1011У | 3,26 |   |             |
| н1011У | н1012У | 3,08 |   |             |
| н1012У | н1013У | 3,26 |   |             |
| н1013У | н959У  | 6,06 |   |             |
| н959У  | н958У  | 6,11 |   |             |
| н958У  | н20У   | 3,45 |   |             |
| н20У   | н19У   | 3,24 |   |             |
| н19У   | н960У  | 3,28 |   |             |
| н960У  | н964У  | 3,25 |   |             |
| н964У  | н278У  | 3,16 |   |             |
| н278У  | н277У  | 2,93 |   |             |
| н277У  | н276У  | 3,29 |   |             |
| н276У  | н275У  | 3,32 |   |             |
| н275У  | н274У  | 0,24 |   |             |

| 1      | 2      | 3    | 4 | 5 |
|--------|--------|------|---|---|
| н274У  | н273У  | 0,34 |   |   |
| н273У  | н272У  | 3,22 |   |   |
| н272У  | н271У  | 0,33 |   |   |
| н271У  | н270У  | 3,19 |   |   |
| н270У  | н269У  | 0,11 |   |   |
| н269У  | н268У  | 3,23 |   |   |
| н268У  | н267У  | 0,16 |   |   |
| н267У  | н966У  | 3,14 |   |   |
| н966У  | н969У  | 3,16 |   |   |
| н969У  | н970У  | 3,15 |   |   |
| н970У  | 972    | 3,22 |   |   |
| 972    | 1119   | 3,28 |   |   |
| 1119   | 602    | 3,16 |   |   |
| 602    | н601У  | 3,25 |   |   |
| н601У  | н976У  | 3,12 |   |   |
| н976У  | н978У  | 3,25 |   |   |
| н978У  | н979У  | 3,09 |   |   |
| н979У  | н983У  | 3,24 |   |   |
| н983У  | н985У  | 3,18 |   |   |
| н985У  | н597У  | 3,13 |   |   |
| н597У  | н596У  | 3,16 |   |   |
| н596У  | н987У  | 3,19 |   |   |
| н987У  | н591У  | 3,19 |   |   |
| н591У  | н590У  | 3,20 |   |   |
| н590У  | н595У  | 0,44 |   |   |
| н595У  | н991У  | 3,23 |   |   |
| н991У  | н996У  | 3,23 |   |   |
| н996У  | н995У  | 3,23 |   |   |
| н995У  | н1001У | 3,16 |   |   |
| н1001У | н1004У | 3,10 |   |   |
| н1004У | н16У   | 3,82 |   |   |
| н16У   | н15У   | 3,37 |   |   |
| н15У   | н18У   | 6,21 |   |   |
| н18У   | н715У  | 5,56 |   |   |

—

согласовано

| 1            | 2      | 3     | 4 | 5           |
|--------------|--------|-------|---|-------------|
| н715У        | н714У  | 3,55  | — | СОГЛАСОВАНО |
| н714У        | н1040У | 3,30  |   |             |
| н1040У       | н1039У | 3,11  |   |             |
| н1039У       | н1038У | 3,24  |   |             |
| н1038У       | н1037У | 3,18  |   |             |
| н1037У       | н1036У | 3,27  |   |             |
| н1036У       | н1035У | 3,25  |   |             |
| н1035У       | н1034У | 3,20  |   |             |
| н1034У       | н1033У | 3,20  |   |             |
| н1033У       | н1032У | 3,17  |   |             |
| н1032У       | н1031У | 3,15  |   |             |
| н1031У       | н1030У | 3,27  |   |             |
| н1030У       | н1029У | 3,25  |   |             |
| н1029У       | н1028У | 3,10  |   |             |
| н1028У       | н1027У | 3,25  |   |             |
| н1027У       | н1026У | 3,25  |   |             |
| н1026У       | н1025У | 3,14  |   |             |
| н1025У       | н1024У | 3,16  |   |             |
| н1024У       | н1023У | 3,27  |   |             |
| н1023У       | н1021У | 3,17  |   |             |
| н1021У       | н1020У | 3,32  |   |             |
| н1020У       | н1019У | 3,14  |   |             |
| н1019У       | н1018У | 3,18  |   |             |
| н1018У       | н1017У | 3,28  |   |             |
| н1017У       | н1016У | 3,18  |   |             |
| н1016У       | н1015У | 3,19  |   |             |
| н1015У       | н1014У | 3,13  |   |             |
| н1014У       | н261У  | 3,14  |   |             |
| Вырез 3 из 3 |        |       |   |             |
| 295          | 294    | 2,02  | — | СОГЛАСОВАНО |
| 294          | н303У  | 1,07  |   |             |
| н303У        | 302    | 5,01  |   |             |
| 302          | н301У  | 14,71 |   |             |
| н301У        | н300У  | 5,19  |   |             |

| 1     | 2     | 3     | 4 | 5 |
|-------|-------|-------|---|---|
| н300У | н299У | 18,35 |   |   |
| н299У | н293У | 1,10  |   |   |
| н293У | н292У | 15,95 |   |   |
| н292У | 291   | 0,60  |   |   |
| 291   | н626У | 3,71  |   |   |
| н626У | н859У | 3,13  |   |   |
| н859У | н858У | 3,39  |   |   |
| н858У | н857У | 3,42  |   |   |
| н857У | н623У | 3,16  |   |   |
| н623У | 411   | 3,46  |   |   |
| 411   | 408   | 3,26  |   |   |
| 408   | 407   | 3,37  |   |   |
| 407   | н864У | 3,15  |   |   |
| н864У | н863У | 3,33  |   |   |
| н863У | н619У | 3,23  |   |   |
| н619У | н618У | 3,15  |   |   |
| н618У | н862У | 3,34  |   |   |
| н862У | н861У | 3,15  |   |   |
| н861У | н860У | 3,59  |   |   |
| н860У | н831У | 6,25  |   |   |
| н831У | н830У | 6,26  |   |   |
| н830У | н833У | 3,46  |   |   |
| н833У | н836У | 3,22  |   |   |
| н836У | н838У | 3,23  |   |   |
| н838У | н839У | 3,18  |   |   |
| н839У | н841У | 3,27  |   |   |
| н841У | н844У | 3,30  |   |   |
| н844У | н846У | 3,30  |   |   |
| н846У | н847У | 3,23  |   |   |
| н847У | н848У | 3,32  |   |   |
| н848У | н849У | 3,25  |   |   |
| н849У | н851У | 3,25  |   |   |
| н851У | н854У | 3,58  |   |   |
| н854У | 856   | 3,33  |   |   |

—

СОГЛАСОВАНО

| 1    | 2    | 3     | 4 | 5           |
|------|------|-------|---|-------------|
| 856  | 1120 | 3,18  | — | согласовано |
| 1120 | 296  | 0,10  |   |             |
| 296  | 295  | 19,70 |   |             |

**3. Сведения о характеристиках образуемого земельного участка** :ЗУ342 :  
 обозначение земельного участка

| № п/п | Наименование характеристики земельного участка                                                                                                                   | Значение характеристики                                                                  |
|-------|------------------------------------------------------------------------------------------------------------------------------------------------------------------|------------------------------------------------------------------------------------------|
| 1     | 2                                                                                                                                                                | 3                                                                                        |
| 1.    | Адрес земельного участка                                                                                                                                         | Российская Федерация, Белгородская область, Белгород г                                   |
| 1.1.  | Сведения о местоположении земельного участка (при отсутствии адреса) в структурированном в соответствии с федеральной информационной адресной системой виде      | —                                                                                        |
| 1.2.  | Дополнительные сведения о местоположении земельного участка                                                                                                      | —                                                                                        |
| 2.    | Категория земель                                                                                                                                                 | Земли населенных пунктов                                                                 |
| 3.    | Вид (виды) разрешенного использования                                                                                                                            | Для общего пользования (уличная сеть). Земельные участки (территории) общего пользования |
| 3.1.  | Дополнительные сведения об использовании земельного участка                                                                                                      | —                                                                                        |
| 4.    | Реестровый номер границ территориальной зоны или в случае отсутствия такого реестрового номера ее индивидуальное обозначение (вид, тип, номер, индекс)           | —                                                                                        |
| 5.    | Площадь земельного участка ± величина погрешности определения (вычисления) площади ( $P \pm \Delta P$ ), м <sup>2</sup>                                          | 2 875 ± 19,00                                                                            |
| 6.    | Формула, примененная для вычисления предельной погрешности определения площади земельного участка, с подставленными значениями и итоговые (вычисленные) значения | $3,5*0,10*\sqrt{(2\ 875,00)} = 19$                                                       |
| 7.    | Предельный минимальный и максимальный размеры земельного участка ( $P_{мин}$ ) и ( $P_{макс}$ ), м <sup>2</sup>                                                  | $P_{мин} = —$<br>$P_{макс} = —$                                                          |
| 8.    | Кадастровый или иной государственный учетный номер (инвентарный) объекта недвижимости, расположенного на образуемом земельном участке                            | —                                                                                        |
| 9.    | Кадастровые номера исходных земельных участков                                                                                                                   | —                                                                                        |

| 1    | 2                                                                                                                                                                                                 | 3                                            |
|------|---------------------------------------------------------------------------------------------------------------------------------------------------------------------------------------------------|----------------------------------------------|
| 9.1. | Кадастровый номер входящего в состав земельного участка, представляющего собой единое землепользование (номер контура многоконтурного земельного участка), преобразование которого осуществляется | —                                            |
| 9.2. | Кадастровые номера земельных участков, исключаемых из состава измененного (исходного) земельного участка, представляющего собой единое землепользование                                           | —                                            |
| 9.3. | Кадастровый или иной государственный учетный номер (инвентарный) объекта недвижимости, расположенного на измененном земельном участке                                                             | —                                            |
| 10.  | Условный номер земельного участка                                                                                                                                                                 | —                                            |
| 11.  | Учетный номер проекта межевания территории                                                                                                                                                        | —                                            |
| 12.  | Дополнительные сведения об образовании земельного участка                                                                                                                                         | —                                            |
| 13.  | Сведения о земельных участках (землях общего пользования, территории общего пользования), посредством которых обеспечивается доступ                                                               | Земли (земельные участки) общего пользования |
| 14.  | Иные сведения                                                                                                                                                                                     | —                                            |

**4. Пояснения к сведениям об образуемом земельном участке** \_\_\_\_\_ :ЗУ342 \_\_\_\_\_ :  
 обозначение земельного участка

1. \_\_\_\_\_

**1. Сведения о характерных точках границ образуемого земельного участка** \_\_\_\_\_ :ЗУ343 \_\_\_\_\_ :  
 обозначение земельного участка

Система координат \_\_\_\_\_ МСК-31 \_\_\_\_\_ Зона № \_\_\_\_\_ 1 \_\_\_\_\_

| Обозначение характерных точек границ | Координаты, м |              | Метод определения координат                             | Формулы, примененные для расчета средней квадратической погрешности определения координат характерных точек границ (Mt), с подставленными в такие формулы значениями и итоговые (вычисленные) значения Mt, м | Описание закрепления точки |
|--------------------------------------|---------------|--------------|---------------------------------------------------------|--------------------------------------------------------------------------------------------------------------------------------------------------------------------------------------------------------------|----------------------------|
|                                      | X             | Y            |                                                         |                                                                                                                                                                                                              |                            |
| 1                                    | 2             | 3            | 4                                                       | 5                                                                                                                                                                                                            | 6                          |
| н1046У                               | 395 007,57    | 1 331 656,76 | Метод спутниковых геодезических измерений (определений) | $\sqrt{(0,07^2 + 0,07^2)} = 0,10$                                                                                                                                                                            | —                          |



| 1            | 2          | 3            | 4                                                       | 5                                 | 6 |
|--------------|------------|--------------|---------------------------------------------------------|-----------------------------------|---|
| н1134У       | 395 023,91 | 1 331 674,30 | Метод спутниковых геодезических измерений (определений) | $\sqrt{(0,07^2 + 0,07^2)} = 0,10$ | — |
| н1041У       | 394 975,15 | 1 331 719,71 |                                                         |                                   |   |
| н1045У       | 394 959,91 | 1 331 734,39 |                                                         |                                   |   |
| н1135У       | 394 945,03 | 1 331 718,66 |                                                         |                                   |   |
| н1047У       | 394 958,40 | 1 331 705,26 |                                                         |                                   |   |
| н1046У       | 395 007,57 | 1 331 656,76 |                                                         |                                   |   |
| Вырез 1 из 1 |            |              |                                                         |                                   |   |
| н790У        | 395 006,40 | 1 331 663,95 | Метод спутниковых геодезических измерений (определений) | $\sqrt{(0,07^2 + 0,07^2)} = 0,10$ | — |
| н791У        | 395 003,48 | 1 331 666,81 |                                                         |                                   |   |
| н792У        | 395 000,76 | 1 331 669,50 |                                                         |                                   |   |
| 308          | 394 998,10 | 1 331 671,96 |                                                         |                                   |   |
| 312          | 394 995,58 | 1 331 674,28 |                                                         |                                   |   |
| 793          | 394 992,81 | 1 331 676,82 |                                                         |                                   |   |
| 794          | 394 990,28 | 1 331 679,34 |                                                         |                                   |   |
| 630          | 394 987,49 | 1 331 682,03 |                                                         |                                   |   |
| н629У        | 394 984,97 | 1 331 684,57 |                                                         |                                   |   |
| 795          | 394 982,64 | 1 331 687,02 |                                                         |                                   |   |
| 1121         | 394 980,20 | 1 331 689,47 |                                                         |                                   |   |

| 1     | 2          | 3            | 4                                                       | 5                                 | 6 |
|-------|------------|--------------|---------------------------------------------------------|-----------------------------------|---|
| 1122  | 394 980,13 | 1 331 689,39 | Метод спутниковых геодезических измерений (определений) | $\sqrt{(0,07^2 + 0,07^2)} = 0,10$ | — |
| 1123  | 394 977,61 | 1 331 691,91 |                                                         |                                   |   |
| 1124  | 394 977,29 | 1 331 691,60 |                                                         |                                   |   |
| 797   | 394 974,95 | 1 331 693,97 |                                                         |                                   |   |
| н634У | 394 972,31 | 1 331 696,30 |                                                         |                                   |   |
| н633У | 394 969,89 | 1 331 698,66 |                                                         |                                   |   |
| н798У | 394 967,33 | 1 331 701,13 |                                                         |                                   |   |
| н636У | 394 967,85 | 1 331 701,61 |                                                         |                                   |   |
| н635У | 394 965,43 | 1 331 703,96 |                                                         |                                   |   |
| н799У | 394 963,02 | 1 331 706,32 |                                                         |                                   |   |
| н800У | 394 960,60 | 1 331 708,73 |                                                         |                                   |   |
| н802У | 394 960,49 | 1 331 708,61 |                                                         |                                   |   |
| 801   | 394 957,92 | 1 331 711,12 |                                                         |                                   |   |
| 1125  | 394 955,47 | 1 331 713,51 |                                                         |                                   |   |
| 1126  | 394 955,36 | 1 331 713,41 |                                                         |                                   |   |
| 807   | 394 952,68 | 1 331 716,03 |                                                         |                                   |   |
| н806У | 394 949,64 | 1 331 718,93 |                                                         |                                   |   |

| 1     | 2          | 3            | 4                                                       | 5                                 | 6 |
|-------|------------|--------------|---------------------------------------------------------|-----------------------------------|---|
| 805   | 394 954,01 | 1 331 723,42 | Метод спутниковых геодезических измерений (определений) | $\sqrt{(0,07^2 + 0,07^2)} = 0,10$ | — |
| 1127  | 394 958,54 | 1 331 728,11 |                                                         |                                   |   |
| 1128  | 394 961,53 | 1 331 725,18 |                                                         |                                   |   |
| 1129  | 394 961,34 | 1 331 724,99 |                                                         |                                   |   |
| 787   | 394 964,02 | 1 331 722,38 |                                                         |                                   |   |
| н786У | 394 964,10 | 1 331 722,46 |                                                         |                                   |   |
| н324У | 394 966,65 | 1 331 719,97 |                                                         |                                   |   |
| н323У | 394 969,15 | 1 331 717,52 |                                                         |                                   |   |
| н638У | 394 971,45 | 1 331 715,26 |                                                         |                                   |   |
| 319   | 394 973,88 | 1 331 712,74 |                                                         |                                   |   |
| 318   | 394 976,33 | 1 331 710,35 |                                                         |                                   |   |
| 322   | 394 976,22 | 1 331 710,23 |                                                         |                                   |   |
| 784   | 394 978,77 | 1 331 707,77 |                                                         |                                   |   |
| н783У | 394 978,88 | 1 331 707,87 |                                                         |                                   |   |
| 782   | 394 981,31 | 1 331 705,50 |                                                         |                                   |   |
| 1130  | 394 983,89 | 1 331 702,97 |                                                         |                                   |   |
| 1131  | 394 986,26 | 1 331 700,67 |                                                         |                                   |   |

| 1     | 2          | 3            | 4                                                       | 5                                 | 6 |
|-------|------------|--------------|---------------------------------------------------------|-----------------------------------|---|
| 313   | 394 988,83 | 1 331 698,07 | Метод спутниковых геодезических измерений (определений) | $\sqrt{(0,07^2 + 0,07^2)} = 0,10$ | — |
| 317   | 394 991,33 | 1 331 695,69 |                                                         |                                   |   |
| н639У | 394 993,61 | 1 331 693,48 |                                                         |                                   |   |
| 640   | 394 996,12 | 1 331 690,97 |                                                         |                                   |   |
| 779   | 394 998,89 | 1 331 688,26 |                                                         |                                   |   |
| 778   | 395 001,49 | 1 331 685,81 |                                                         |                                   |   |
| 1132  | 395 004,16 | 1 331 683,20 |                                                         |                                   |   |
| 1133  | 395 006,53 | 1 331 680,89 |                                                         |                                   |   |
| 775   | 395 009,18 | 1 331 678,29 |                                                         |                                   |   |
| н774У | 395 009,26 | 1 331 678,38 |                                                         |                                   |   |
| н305У | 395 012,06 | 1 331 675,74 |                                                         |                                   |   |
| н304У | 395 015,22 | 1 331 672,48 |                                                         |                                   |   |
| н307У | 395 011,05 | 1 331 668,39 |                                                         |                                   |   |
| н790У | 395 006,40 | 1 331 663,95 |                                                         |                                   |   |

**2. Сведения о частях границ образуемого земельного участка** \_\_\_\_\_ :ЗУ343 \_\_\_\_\_ :  
 обозначение земельного участка

| Обозначение части границ |        | Горизонтальное проложение (S), м | Описание прохождения части границ | Сведения о согласовании местоположения границ (согласовано/спорное) |
|--------------------------|--------|----------------------------------|-----------------------------------|---------------------------------------------------------------------|
| от т.                    | до т.  |                                  |                                   |                                                                     |
| 1                        | 2      | 3                                | 4                                 | 5                                                                   |
| н1046У                   | н1134У | 23,97                            | —                                 | согласовано                                                         |
| н1134У                   | н1041У | 66,63                            |                                   |                                                                     |

| 1            | 2      | 3     | 4 | 5           |
|--------------|--------|-------|---|-------------|
| н1041У       | н1045У | 21,16 | — | СОГЛАСОВАНО |
| н1045У       | н1135У | 21,65 |   |             |
| н1135У       | н1047У | 18,93 |   |             |
| н1047У       | н1046У | 69,06 |   |             |
| Вырез 1 из 1 |        |       |   |             |
| н790У        | н791У  | 4,09  | — | СОГЛАСОВАНО |
| н791У        | н792У  | 3,83  |   |             |
| н792У        | 308    | 3,62  |   |             |
| 308          | 312    | 3,43  |   |             |
| 312          | 793    | 3,76  |   |             |
| 793          | 794    | 3,57  |   |             |
| 794          | 630    | 3,88  |   |             |
| 630          | н629У  | 3,58  |   |             |
| н629У        | 795    | 3,38  |   |             |
| 795          | 1121   | 3,46  |   |             |
| 1121         | 1122   | 0,11  |   |             |
| 1122         | 1123   | 3,56  |   |             |
| 1123         | 1124   | 0,45  |   |             |
| 1124         | 797    | 3,33  |   |             |
| 797          | н634У  | 3,52  |   |             |
| н634У        | н633У  | 3,38  |   |             |
| н633У        | н798У  | 3,56  |   |             |
| н798У        | н636У  | 0,71  |   |             |
| н636У        | н635У  | 3,37  |   |             |
| н635У        | н799У  | 3,37  |   |             |
| н799У        | н800У  | 3,42  |   |             |
| н800У        | н802У  | 0,16  |   |             |
| н802У        | 801    | 3,59  |   |             |
| 801          | 1125   | 3,42  |   |             |
| 1125         | 1126   | 0,15  |   |             |
| 1126         | 807    | 3,75  |   |             |
| 807          | н806У  | 4,20  |   |             |
| н806У        | 805    | 6,27  |   |             |
| 805          | 1127   | 6,52  |   |             |

| 1     | 2     | 3    | 4 | 5           |
|-------|-------|------|---|-------------|
| 1127  | 1128  | 4,19 | — | согласовано |
| 1128  | 1129  | 0,27 |   |             |
| 1129  | 787   | 3,74 |   |             |
| 787   | н786У | 0,11 |   |             |
| н786У | н324У | 3,56 |   |             |
| н324У | н323У | 3,50 |   |             |
| н323У | н638У | 3,22 |   |             |
| н638У | 319   | 3,50 |   |             |
| 319   | 318   | 3,42 |   |             |
| 318   | 322   | 0,16 |   |             |
| 322   | 784   | 3,54 |   |             |
| 784   | н783У | 0,15 |   |             |
| н783У | 782   | 3,39 |   |             |
| 782   | 1130  | 3,61 |   |             |
| 1130  | 1131  | 3,30 |   |             |
| 1131  | 313   | 3,66 |   |             |
| 313   | 317   | 3,45 |   |             |
| 317   | н639У | 3,18 |   |             |
| н639У | 640   | 3,55 |   |             |
| 640   | 779   | 3,88 |   |             |
| 779   | 778   | 3,57 |   |             |
| 778   | 1132  | 3,73 |   |             |
| 1132  | 1133  | 3,31 |   |             |
| 1133  | 775   | 3,71 |   |             |
| 775   | н774У | 0,12 |   |             |
| н774У | н305У | 3,85 |   |             |
| н305У | н304У | 4,54 |   |             |
| н304У | н307У | 5,84 |   |             |
| н307У | н790У | 6,43 |   |             |

**3. Сведения о характеристиках образуемого земельного участка** \_\_\_\_\_ :ЗУ343 \_\_\_\_\_ :  
 обозначение земельного участка

| № п/п | Наименование характеристики земельного участка | Значение характеристики |
|-------|------------------------------------------------|-------------------------|
| 1     | 2                                              | 3                       |

| 1    | 2                                                                                                                                                                                                 | 3                                                                                        |
|------|---------------------------------------------------------------------------------------------------------------------------------------------------------------------------------------------------|------------------------------------------------------------------------------------------|
| 1.   | Адрес земельного участка                                                                                                                                                                          | Российская Федерация, Белгородская область, Белгород г                                   |
| 1.1. | Сведения о местоположении земельного участка (при отсутствии адреса) в структурированном в соответствии с федеральной информационной адресной системой виде                                       | —                                                                                        |
| 1.2. | Дополнительные сведения о местоположении земельного участка                                                                                                                                       | —                                                                                        |
| 2.   | Категория земель                                                                                                                                                                                  | Земли населенных пунктов                                                                 |
| 3.   | Вид (виды) разрешенного использования                                                                                                                                                             | Для общего пользования (уличная сеть). Земельные участки (территории) общего пользования |
| 3.1. | Дополнительные сведения об использовании земельного участка                                                                                                                                       | —                                                                                        |
| 4.   | Реестровый номер границ территориальной зоны или в случае отсутствия такого реестрового номера ее индивидуальное обозначение (вид, тип, номер, индекс)                                            | —                                                                                        |
| 5.   | Площадь земельного участка $\pm$ величина погрешности определения (вычисления) площади ( $P \pm \Delta P$ ), м <sup>2</sup>                                                                       | 1 012 $\pm$ 11,00                                                                        |
| 6.   | Формула, примененная для вычисления предельной погрешности определения площади земельного участка, с подставленными значениями и итоговые (вычисленные) значения                                  | $3,5*0,10*\sqrt{(1\ 012,00)} = 11$                                                       |
| 7.   | Предельный минимальный и максимальный размеры земельного участка ( $P_{\text{мин}}$ и $P_{\text{макс}}$ ), м <sup>2</sup>                                                                         | $P_{\text{мин}} = \text{—}$<br>$P_{\text{макс}} = \text{—}$                              |
| 8.   | Кадастровый или иной государственный учетный номер (инвентарный) объекта недвижимости, расположенного на образуемом земельном участке                                                             | —                                                                                        |
| 9.   | Кадастровые номера исходных земельных участков                                                                                                                                                    | —                                                                                        |
| 9.1. | Кадастровый номер входящего в состав земельного участка, представляющего собой единое землепользование (номер контура многоконтурного земельного участка), преобразование которого осуществляется | —                                                                                        |
| 9.2. | Кадастровые номера земельных участков, исключаемых из состава измененного (исходного) земельного участка, представляющего собой единое землепользование                                           | —                                                                                        |
| 9.3. | Кадастровый или иной государственный учетный номер (инвентарный) объекта недвижимости, расположенного на измененном земельном участке                                                             | —                                                                                        |

| 1   | 2                                                                                                                                   | 3                                            |
|-----|-------------------------------------------------------------------------------------------------------------------------------------|----------------------------------------------|
| 10. | Условный номер земельного участка                                                                                                   | 343                                          |
| 11. | Учетный номер проекта межевания территории                                                                                          | —                                            |
| 12. | Дополнительные сведения об образовании земельного участка                                                                           | —                                            |
| 13. | Сведения о земельных участках (землях общего пользования, территории общего пользования), посредством которых обеспечивается доступ | Земли (земельные участки) общего пользования |
| 14. | Иные сведения                                                                                                                       | —                                            |

**4. Пояснения к сведениям об образуемом земельном участке** \_\_\_\_\_ :ЗУ343 :  
 обозначение земельного участка

1. \_\_\_\_\_

**1. Сведения о характерных точках границ образуемого земельного участка** \_\_\_\_\_ :ЗУ344 :  
 обозначение земельного участка

Система координат \_\_\_\_\_ МСК-31 \_\_\_\_\_ Зона № \_\_\_\_\_ 1 \_\_\_\_\_

| Обозначение характерных точек границ | Координаты, м |              | Метод определения координат                             | Формулы, примененные для расчета средней квадратической погрешности определения координат характерных точек границ (Mt), с подставленными в такие формулы значениями и итоговые (вычисленные) значения Mt, м | Описание закрепления точки |
|--------------------------------------|---------------|--------------|---------------------------------------------------------|--------------------------------------------------------------------------------------------------------------------------------------------------------------------------------------------------------------|----------------------------|
|                                      | X             | Y            |                                                         |                                                                                                                                                                                                              |                            |
| 1                                    | 2             | 3            | 4                                                       | 5                                                                                                                                                                                                            | 6                          |
| н1045У                               | 394 959,91    | 1 331 734,39 | Метод спутниковых геодезических измерений (определений) | $\sqrt{(0,07^2 + 0,07^2)} = 0,10$                                                                                                                                                                            | —                          |
| н1044У                               | 394 897,02    | 1 331 793,23 |                                                         |                                                                                                                                                                                                              |                            |
| н1136У                               | 394 892,84    | 1 331 788,57 |                                                         |                                                                                                                                                                                                              |                            |
| н1137У                               | 394 885,76    | 1 331 780,66 |                                                         |                                                                                                                                                                                                              |                            |
| н1138У                               | 394 882,09    | 1 331 776,70 |                                                         |                                                                                                                                                                                                              |                            |
| н1135У                               | 394 945,03    | 1 331 718,66 |                                                         |                                                                                                                                                                                                              |                            |
| н1045У                               | 394 959,91    | 1 331 734,39 |                                                         |                                                                                                                                                                                                              |                            |



| 1            | 2          | 3            | 4                                                       | 5                                 | 6 |
|--------------|------------|--------------|---------------------------------------------------------|-----------------------------------|---|
| Вырез 1 из 1 |            |              |                                                         |                                   |   |
| н480У        | 394 944,34 | 1 331 724,07 | Метод спутниковых геодезических измерений (определений) | $\sqrt{(0,07^2 + 0,07^2)} = 0,10$ | — |
| н479У        | 394 941,18 | 1 331 727,14 |                                                         |                                   |   |
| н755У        | 394 938,57 | 1 331 729,66 |                                                         |                                   |   |
| н756У        | 394 935,97 | 1 331 732,19 |                                                         |                                   |   |
| н757У        | 394 933,44 | 1 331 734,65 |                                                         |                                   |   |
| н758У        | 394 930,91 | 1 331 737,09 |                                                         |                                   |   |
| н759У        | 394 928,49 | 1 331 739,43 |                                                         |                                   |   |
| н760У        | 394 926,10 | 1 331 741,75 |                                                         |                                   |   |
| н521У        | 394 923,70 | 1 331 744,07 |                                                         |                                   |   |
| н525У        | 394 921,27 | 1 331 746,43 |                                                         |                                   |   |
| н761У        | 394 918,94 | 1 331 748,69 |                                                         |                                   |   |
| н762У        | 394 916,44 | 1 331 751,13 |                                                         |                                   |   |
| н763У        | 394 914,14 | 1 331 753,34 |                                                         |                                   |   |
| н764У        | 394 911,55 | 1 331 755,86 |                                                         |                                   |   |
| н765У        | 394 909,21 | 1 331 758,13 |                                                         |                                   |   |
| н766У        | 394 906,67 | 1 331 760,59 |                                                         |                                   |   |
| н767У        | 394 904,23 | 1 331 763,01 |                                                         |                                   |   |

| 1     | 2          | 3            | 4                                                       | 5                                 | 6 |
|-------|------------|--------------|---------------------------------------------------------|-----------------------------------|---|
| н768У | 394 901,74 | 1 331 765,31 | Метод спутниковых геодезических измерений (определений) | $\sqrt{(0,07^2 + 0,07^2)} = 0,10$ | — |
| н526У | 394 899,29 | 1 331 767,74 |                                                         |                                   |   |
| н529У | 394 896,93 | 1 331 770,03 |                                                         |                                   |   |
| н769У | 394 894,44 | 1 331 772,41 |                                                         |                                   |   |
| н770У | 394 891,77 | 1 331 775,02 |                                                         |                                   |   |
| н773У | 394 888,09 | 1 331 778,58 |                                                         |                                   |   |
| н772У | 394 892,45 | 1 331 783,03 |                                                         |                                   |   |
| н771У | 394 892,59 | 1 331 783,17 |                                                         |                                   |   |
| н532У | 394 892,78 | 1 331 782,99 |                                                         |                                   |   |
| н531У | 394 897,19 | 1 331 787,51 |                                                         |                                   |   |
| н530У | 394 900,52 | 1 331 784,27 |                                                         |                                   |   |
| н752У | 394 903,32 | 1 331 781,57 |                                                         |                                   |   |
| н751У | 394 905,80 | 1 331 779,19 |                                                         |                                   |   |
| н750У | 394 908,17 | 1 331 776,90 |                                                         |                                   |   |
| н746У | 394 910,53 | 1 331 774,61 |                                                         |                                   |   |
| н743У | 394 913,14 | 1 331 772,07 |                                                         |                                   |   |
| н740У | 394 915,62 | 1 331 769,67 |                                                         |                                   |   |

| 1     | 2          | 3            | 4                                                       | 5                                 | 6 |
|-------|------------|--------------|---------------------------------------------------------|-----------------------------------|---|
| н535У | 394 918,08 | 1 331 767,28 | Метод спутниковых геодезических измерений (определений) | $\sqrt{(0,07^2 + 0,07^2)} = 0,10$ | — |
| н534У | 394 920,32 | 1 331 765,15 |                                                         |                                   |   |
| н736У | 394 922,89 | 1 331 762,61 |                                                         |                                   |   |
| н734У | 394 925,31 | 1 331 760,27 |                                                         |                                   |   |
| н732У | 394 927,82 | 1 331 757,84 |                                                         |                                   |   |
| н731У | 394 930,25 | 1 331 755,49 |                                                         |                                   |   |
| н728У | 394 932,72 | 1 331 753,09 |                                                         |                                   |   |
| н725У | 394 935,18 | 1 331 750,72 |                                                         |                                   |   |
| н722У | 394 937,67 | 1 331 748,42 |                                                         |                                   |   |
| н719У | 394 940,00 | 1 331 746,09 |                                                         |                                   |   |
| н41У  | 394 942,40 | 1 331 743,66 |                                                         |                                   |   |
| н40У  | 394 944,98 | 1 331 741,18 |                                                         |                                   |   |
| н717У | 394 947,42 | 1 331 738,76 |                                                         |                                   |   |
| н539У | 394 950,06 | 1 331 736,27 |                                                         |                                   |   |
| н538У | 394 953,21 | 1 331 733,22 |                                                         |                                   |   |
| н477У | 394 948,78 | 1 331 728,64 |                                                         |                                   |   |
| н480У | 394 944,34 | 1 331 724,07 |                                                         |                                   |   |

**2. Сведения о частях границ образуемого земельного участка** \_\_\_\_\_ :ЗУ344 \_\_\_\_\_ :  
 обозначение земельного участка

| Обозначение части границ |        | Горизонтальное проложение (S), м | Описание прохождения части границ | Сведения о согласовании местоположения границ (согласовано/спорное) |
|--------------------------|--------|----------------------------------|-----------------------------------|---------------------------------------------------------------------|
| от т.                    | до т.  |                                  |                                   |                                                                     |
| 1                        | 2      | 3                                | 4                                 | 5                                                                   |
| н1045У                   | н1044У | 86,12                            | —                                 | согласовано                                                         |
| н1044У                   | н1136У | 6,26                             |                                   |                                                                     |
| н1136У                   | н1137У | 10,62                            |                                   |                                                                     |
| н1137У                   | н1138У | 5,40                             |                                   |                                                                     |
| н1138У                   | н1135У | 85,62                            |                                   |                                                                     |
| н1135У                   | н1045У | 21,65                            |                                   |                                                                     |

**Вырез 1 из 1**

|       |       |      |   |             |
|-------|-------|------|---|-------------|
| н480У | н479У | 4,41 | — | согласовано |
| н479У | н755У | 3,63 |   |             |
| н755У | н756У | 3,63 |   |             |
| н756У | н757У | 3,53 |   |             |
| н757У | н758У | 3,51 |   |             |
| н758У | н759У | 3,37 |   |             |
| н759У | н760У | 3,33 |   |             |
| н760У | н521У | 3,34 |   |             |
| н521У | н525У | 3,39 |   |             |
| н525У | н761У | 3,25 |   |             |
| н761У | н762У | 3,49 |   |             |
| н762У | н763У | 3,19 |   |             |
| н763У | н764У | 3,61 |   |             |
| н764У | н765У | 3,26 |   |             |
| н765У | н766У | 3,54 |   |             |
| н766У | н767У | 3,44 |   |             |
| н767У | н768У | 3,39 |   |             |
| н768У | н526У | 3,45 |   |             |
| н526У | н529У | 3,29 |   |             |
| н529У | н769У | 3,44 |   |             |
| н769У | н770У | 3,73 |   |             |
| н770У | н773У | 5,12 |   |             |
| н773У | н772У | 6,23 |   |             |

| 1     | 2     | 3    | 4 | 5           |
|-------|-------|------|---|-------------|
| н772У | н771У | 0,20 | — | согласовано |
| н771У | н532У | 0,26 |   |             |
| н532У | н531У | 6,31 |   |             |
| н531У | н530У | 4,65 |   |             |
| н530У | н752У | 3,89 |   |             |
| н752У | н751У | 3,44 |   |             |
| н751У | н750У | 3,30 |   |             |
| н750У | н746У | 3,29 |   |             |
| н746У | н743У | 3,64 |   |             |
| н743У | н740У | 3,45 |   |             |
| н740У | н535У | 3,43 |   |             |
| н535У | н534У | 3,09 |   |             |
| н534У | н736У | 3,61 |   |             |
| н736У | н734У | 3,37 |   |             |
| н734У | н732У | 3,49 |   |             |
| н732У | н731У | 3,38 |   |             |
| н731У | н728У | 3,44 |   |             |
| н728У | н725У | 3,42 |   |             |
| н725У | н722У | 3,39 |   |             |
| н722У | н719У | 3,30 |   |             |
| н719У | н41У  | 3,42 |   |             |
| н41У  | н40У  | 3,58 |   |             |
| н40У  | н717У | 3,44 |   |             |
| н717У | н539У | 3,63 |   |             |
| н539У | н538У | 4,38 |   |             |
| н538У | н477У | 6,37 |   |             |
| н477У | н480У | 6,37 |   |             |

**3. Сведения о характеристиках образуемого земельного участка** \_\_\_\_\_:ЗУ344 \_\_\_\_\_:  
 обозначение земельного участка

| № п/п | Наименование характеристики земельного участка | Значение характеристики |
|-------|------------------------------------------------|-------------------------|
| 1     | 2                                              | 3                       |

| 1    | 2                                                                                                                                                                                                 | 3                                                                                        |
|------|---------------------------------------------------------------------------------------------------------------------------------------------------------------------------------------------------|------------------------------------------------------------------------------------------|
| 1.   | Адрес земельного участка                                                                                                                                                                          | Российская Федерация, Белгородская область, Белгород г                                   |
| 1.1. | Сведения о местоположении земельного участка (при отсутствии адреса) в структурированном в соответствии с федеральной информационной адресной системой виде                                       | —                                                                                        |
| 1.2. | Дополнительные сведения о местоположении земельного участка                                                                                                                                       | —                                                                                        |
| 2.   | Категория земель                                                                                                                                                                                  | Земли населенных пунктов                                                                 |
| 3.   | Вид (виды) разрешенного использования                                                                                                                                                             | Для общего пользования (уличная сеть). Земельные участки (территории) общего пользования |
| 3.1. | Дополнительные сведения об использовании земельного участка                                                                                                                                       | —                                                                                        |
| 4.   | Реестровый номер границ территориальной зоны или в случае отсутствия такого реестрового номера ее индивидуальное обозначение (вид, тип, номер, индекс)                                            | —                                                                                        |
| 5.   | Площадь земельного участка $\pm$ величина погрешности определения (вычисления) площади ( $P \pm \Delta P$ ), м <sup>2</sup>                                                                       | 888 $\pm$ 10,00                                                                          |
| 6.   | Формула, примененная для вычисления предельной погрешности определения площади земельного участка, с подставленными значениями и итоговые (вычисленные) значения                                  | $3,5 * 0,10 * \sqrt{(888,00)} = 10$                                                      |
| 7.   | Предельный минимальный и максимальный размеры земельного участка ( $P_{\text{мин}}$ и $P_{\text{макс}}$ ), м <sup>2</sup>                                                                         | $P_{\text{мин}} = \text{—}$<br>$P_{\text{макс}} = \text{—}$                              |
| 8.   | Кадастровый или иной государственный учетный номер (инвентарный) объекта недвижимости, расположенного на образуемом земельном участке                                                             | —                                                                                        |
| 9.   | Кадастровые номера исходных земельных участков                                                                                                                                                    | —                                                                                        |
| 9.1. | Кадастровый номер входящего в состав земельного участка, представляющего собой единое землепользование (номер контура многоконтурного земельного участка), преобразование которого осуществляется | —                                                                                        |
| 9.2. | Кадастровые номера земельных участков, исключаемых из состава измененного (исходного) земельного участка, представляющего собой единое землепользование                                           | —                                                                                        |
| 9.3. | Кадастровый или иной государственный учетный номер (инвентарный) объекта недвижимости, расположенного на измененном земельном участке                                                             | —                                                                                        |

| 1   | 2                                                                                                                                   | 3                                            |
|-----|-------------------------------------------------------------------------------------------------------------------------------------|----------------------------------------------|
| 10. | Условный номер земельного участка                                                                                                   | 344                                          |
| 11. | Учетный номер проекта межевания территории                                                                                          | —                                            |
| 12. | Дополнительные сведения об образовании земельного участка                                                                           | —                                            |
| 13. | Сведения о земельных участках (землях общего пользования, территории общего пользования), посредством которых обеспечивается доступ | Земли (земельные участки) общего пользования |
| 14. | Иные сведения                                                                                                                       | —                                            |

**4. Пояснения к сведениям об образуемом земельном участке** \_\_\_\_\_ :ЗУ344 :  
 обозначение земельного участка

1. \_\_\_\_\_

**1. Сведения о характерных точках границ образуемого земельного участка** \_\_\_\_\_ :ЗУ345 :  
 обозначение земельного участка

Система координат \_\_\_\_\_ МСК-31 \_\_\_\_\_ Зона № \_\_\_\_\_ 1 \_\_\_\_\_

| Обозначение характерных точек границ | Координаты, м |              | Метод определения координат                             | Формулы, примененные для расчета средней квадратической погрешности определения координат характерных точек границ (Mt), с подставленными в такие формулы значениями и итоговые (вычисленные) значения Mt, м | Описание закрепления точки |
|--------------------------------------|---------------|--------------|---------------------------------------------------------|--------------------------------------------------------------------------------------------------------------------------------------------------------------------------------------------------------------|----------------------------|
|                                      | X             | Y            |                                                         |                                                                                                                                                                                                              |                            |
| 1                                    | 2             | 3            | 4                                                       | 5                                                                                                                                                                                                            | 6                          |
| н130У                                | 394 928,99    | 1 331 826,80 | Метод спутниковых геодезических измерений (определений) | $\sqrt{(0,07^2 + 0,07^2)} = 0,10$                                                                                                                                                                            | —                          |
| н703У                                | 394 925,74    | 1 331 829,71 |                                                         |                                                                                                                                                                                                              |                            |
| н702У                                | 394 922,68    | 1 331 832,70 |                                                         |                                                                                                                                                                                                              |                            |
| н127У                                | 394 920,13    | 1 331 835,12 |                                                         |                                                                                                                                                                                                              |                            |
| н124У                                | 394 917,53    | 1 331 837,60 |                                                         |                                                                                                                                                                                                              |                            |
| н123У                                | 394 914,96    | 1 331 839,95 |                                                         |                                                                                                                                                                                                              |                            |
| н119У                                | 394 911,94    | 1 331 842,81 |                                                         |                                                                                                                                                                                                              |                            |

| 1     | 2          | 3            | 4                                                       | 5                                 | 6 |
|-------|------------|--------------|---------------------------------------------------------|-----------------------------------|---|
| н118У | 394 909,36 | 1 331 845,20 | Метод спутниковых геодезических измерений (определений) | $\sqrt{(0,07^2 + 0,07^2)} = 0,10$ | — |
| н117У | 394 909,52 | 1 331 845,37 |                                                         |                                   |   |
| н114У | 394 906,94 | 1 331 847,76 |                                                         |                                   |   |
| н113У | 394 906,85 | 1 331 847,66 |                                                         |                                   |   |
| н108У | 394 904,22 | 1 331 850,08 |                                                         |                                   |   |
| н107У | 394 904,18 | 1 331 850,03 |                                                         |                                   |   |
| н106У | 394 901,58 | 1 331 852,39 |                                                         |                                   |   |
| н105У | 394 898,93 | 1 331 854,84 |                                                         |                                   |   |
| н206У | 394 896,47 | 1 331 857,04 |                                                         |                                   |   |
| н205У | 394 894,13 | 1 331 854,41 |                                                         |                                   |   |
| н213У | 394 891,74 | 1 331 851,87 |                                                         |                                   |   |
| н218У | 394 889,33 | 1 331 849,48 |                                                         |                                   |   |
| н217У | 394 886,95 | 1 331 846,87 |                                                         |                                   |   |
| н216У | 394 886,88 | 1 331 846,94 |                                                         |                                   |   |
| н221У | 394 884,52 | 1 331 844,38 |                                                         |                                   |   |
| н220У | 394 884,45 | 1 331 844,46 |                                                         |                                   |   |
| н223У | 394 882,05 | 1 331 841,85 |                                                         |                                   |   |



| 1     | 2          | 3            | 4                                                       | 5                                 | 6 |
|-------|------------|--------------|---------------------------------------------------------|-----------------------------------|---|
| н227У | 394 882,24 | 1 331 841,65 | Метод спутниковых геодезических измерений (определений) | $\sqrt{(0,07^2 + 0,07^2)} = 0,10$ | — |
| н226У | 394 879,89 | 1 331 839,08 |                                                         |                                   |   |
| н225У | 394 879,69 | 1 331 839,27 |                                                         |                                   |   |
| н229У | 394 877,32 | 1 331 836,67 |                                                         |                                   |   |
| н231У | 394 874,95 | 1 331 834,07 |                                                         |                                   |   |
| н235У | 394 872,47 | 1 331 831,37 |                                                         |                                   |   |
| н234У | 394 872,60 | 1 331 831,25 |                                                         |                                   |   |
| н233У | 394 870,20 | 1 331 828,69 |                                                         |                                   |   |
| н241У | 394 870,49 | 1 331 828,44 |                                                         |                                   |   |
| н240У | 394 868,12 | 1 331 825,84 |                                                         |                                   |   |
| н239У | 394 867,91 | 1 331 826,04 |                                                         |                                   |   |
| н245У | 394 865,63 | 1 331 823,56 |                                                         |                                   |   |
| н244У | 394 863,26 | 1 331 821,03 |                                                         |                                   |   |
| н247У | 394 860,84 | 1 331 818,45 |                                                         |                                   |   |
| н251У | 394 858,27 | 1 331 815,91 |                                                         |                                   |   |
| н422У | 394 858,13 | 1 331 815,75 |                                                         |                                   |   |
| н421У | 394 861,46 | 1 331 812,71 |                                                         |                                   |   |

| 1      | 2          | 3            | 4                                                       | 5                                 | 6 |
|--------|------------|--------------|---------------------------------------------------------|-----------------------------------|---|
| н465У  | 394 863,97 | 1 331 810,30 | Метод спутниковых геодезических измерений (определений) | $\sqrt{(0,07^2 + 0,07^2)} = 0,10$ | — |
| н431У  | 394 863,91 | 1 331 810,23 |                                                         |                                   |   |
| н430У  | 394 866,41 | 1 331 807,79 |                                                         |                                   |   |
| н437У  | 394 868,90 | 1 331 805,44 |                                                         |                                   |   |
| н436У  | 394 871,36 | 1 331 803,05 |                                                         |                                   |   |
| н442У  | 394 873,88 | 1 331 800,61 |                                                         |                                   |   |
| н449У  | 394 876,45 | 1 331 798,23 |                                                         |                                   |   |
| н448У  | 394 879,06 | 1 331 795,72 |                                                         |                                   |   |
| н454У  | 394 881,66 | 1 331 793,24 |                                                         |                                   |   |
| н460У  | 394 884,24 | 1 331 790,82 |                                                         |                                   |   |
| н459У  | 394 887,32 | 1 331 787,86 |                                                         |                                   |   |
| н458У  | 394 882,96 | 1 331 783,39 |                                                         |                                   |   |
| н462У  | 394 883,35 | 1 331 783,01 |                                                         |                                   |   |
| н1137У | 394 885,76 | 1 331 780,66 |                                                         |                                   |   |
| н1136У | 394 892,84 | 1 331 788,57 |                                                         |                                   |   |
| н1139У | 394 879,00 | 1 331 801,38 |                                                         |                                   |   |
| н1140У | 394 911,42 | 1 331 837,04 |                                                         |                                   |   |

| 1      | 2          | 3            | 4                                                       | 5                                 | 6 |
|--------|------------|--------------|---------------------------------------------------------|-----------------------------------|---|
| н1141У | 394 925,76 | 1 331 823,19 | Метод спутниковых геодезических измерений (определений) | $\sqrt{(0,07^2 + 0,07^2)} = 0,10$ | — |
| н1142У | 394 936,96 | 1 331 812,21 |                                                         |                                   |   |
| н1143У | 394 945,02 | 1 331 820,77 |                                                         |                                   |   |
| н704У  | 394 940,88 | 1 331 824,69 |                                                         |                                   |   |
| н706У  | 394 936,84 | 1 331 820,28 |                                                         |                                   |   |
| н132У  | 394 933,35 | 1 331 823,50 |                                                         |                                   |   |
| н131У  | 394 933,00 | 1 331 823,12 |                                                         |                                   |   |
| н130У  | 394 928,99 | 1 331 826,80 |                                                         |                                   |   |

Вырез 1 из 1

|       |            |              |                                                         |                                   |   |
|-------|------------|--------------|---------------------------------------------------------|-----------------------------------|---|
| н161У | 394 878,51 | 1 331 807,36 | Метод спутниковых геодезических измерений (определений) | $\sqrt{(0,07^2 + 0,07^2)} = 0,10$ | — |
| н160У | 394 873,93 | 1 331 811,58 |                                                         |                                   |   |
| н707У | 394 869,30 | 1 331 815,87 |                                                         |                                   |   |
| н589У | 394 871,97 | 1 331 818,78 |                                                         |                                   |   |
| н588У | 394 874,33 | 1 331 821,35 |                                                         |                                   |   |
| н587У | 394 876,69 | 1 331 823,91 |                                                         |                                   |   |
| н175У | 394 876,89 | 1 331 823,73 |                                                         |                                   |   |
| н174У | 394 879,35 | 1 331 826,41 |                                                         |                                   |   |
| н186У | 394 881,74 | 1 331 828,98 |                                                         |                                   |   |

| 1     | 2          | 3            | 4                                                       | 5                                 | 6 |
|-------|------------|--------------|---------------------------------------------------------|-----------------------------------|---|
| н185У | 394 881,56 | 1 331 829,15 | Метод спутниковых геодезических измерений (определений) | $\sqrt{(0,07^2 + 0,07^2)} = 0,10$ | — |
| н184У | 394 883,93 | 1 331 831,72 |                                                         |                                   |   |
| н180У | 394 886,52 | 1 331 834,29 |                                                         |                                   |   |
| н179У | 394 888,99 | 1 331 836,96 |                                                         |                                   |   |
| н197У | 394 891,62 | 1 331 839,81 |                                                         |                                   |   |
| н196У | 394 894,24 | 1 331 842,64 |                                                         |                                   |   |
| н195У | 394 894,05 | 1 331 842,82 |                                                         |                                   |   |
| н194У | 394 896,72 | 1 331 845,88 |                                                         |                                   |   |
| н193У | 394 901,35 | 1 331 841,59 |                                                         |                                   |   |
| н586У | 394 905,91 | 1 331 837,44 |                                                         |                                   |   |
| н190У | 394 903,26 | 1 331 834,38 |                                                         |                                   |   |
| н189У | 394 900,52 | 1 331 831,50 |                                                         |                                   |   |
| н200У | 394 897,87 | 1 331 828,69 |                                                         |                                   |   |
| н585У | 394 895,47 | 1 331 826,03 |                                                         |                                   |   |
| н187У | 394 893,18 | 1 331 823,15 |                                                         |                                   |   |
| н172У | 394 890,84 | 1 331 820,63 |                                                         |                                   |   |
| н171У | 394 888,51 | 1 331 818,01 |                                                         |                                   |   |

| 1     | 2          | 3            | 4                                                       | 5                                 | 6 |
|-------|------------|--------------|---------------------------------------------------------|-----------------------------------|---|
| н170У | 394 888,40 | 1 331 818,12 | Метод спутниковых геодезических измерений (определений) | $\sqrt{(0,07^2 + 0,07^2)} = 0,10$ | — |
| н168У | 394 885,96 | 1 331 815,43 |                                                         |                                   |   |
| н167У | 394 883,61 | 1 331 812,84 |                                                         |                                   |   |
| н166У | 394 883,52 | 1 331 812,92 |                                                         |                                   |   |
| н163У | 394 881,19 | 1 331 810,32 |                                                         |                                   |   |
| н162У | 394 881,22 | 1 331 810,29 |                                                         |                                   |   |
| н161У | 394 878,51 | 1 331 807,36 |                                                         |                                   |   |

**2. Сведения о частях границ образуемого земельного участка** \_\_\_\_\_ :ЗУ345 \_\_\_\_\_ :  
 обозначение земельного участка

| Обозначение части границ |       | Горизонтальное проложение (S), м | Описание прохождения части границ | Сведения о согласовании местоположения границ (согласовано/спорное) |
|--------------------------|-------|----------------------------------|-----------------------------------|---------------------------------------------------------------------|
| от т.                    | до т. |                                  |                                   |                                                                     |
| 1                        | 2     | 3                                | 4                                 | 5                                                                   |
| н130У                    | н703У | 4,36                             | —                                 | согласовано                                                         |
| н703У                    | н702У | 4,28                             |                                   |                                                                     |
| н702У                    | н127У | 3,52                             |                                   |                                                                     |
| н127У                    | н124У | 3,59                             |                                   |                                                                     |
| н124У                    | н123У | 3,48                             |                                   |                                                                     |
| н123У                    | н119У | 4,16                             |                                   |                                                                     |
| н119У                    | н118У | 3,52                             |                                   |                                                                     |
| н118У                    | н117У | 0,23                             |                                   |                                                                     |
| н117У                    | н114У | 3,52                             |                                   |                                                                     |
| н114У                    | н113У | 0,13                             |                                   |                                                                     |
| н113У                    | н108У | 3,57                             |                                   |                                                                     |
| н108У                    | н107У | 0,06                             |                                   |                                                                     |
| н107У                    | н106У | 3,51                             |                                   |                                                                     |
| н106У                    | н105У | 3,61                             |                                   |                                                                     |
| н105У                    | н206У | 3,30                             |                                   |                                                                     |

| 1     | 2     | 3    | 4 | 5 |
|-------|-------|------|---|---|
| н206У | н205У | 3,52 |   |   |
| н205У | н213У | 3,49 |   |   |
| н213У | н218У | 3,39 |   |   |
| н218У | н217У | 3,53 |   |   |
| н217У | н216У | 0,10 |   |   |
| н216У | н221У | 3,48 |   |   |
| н221У | н220У | 0,11 |   |   |
| н220У | н223У | 3,55 |   |   |
| н223У | н227У | 0,28 |   |   |
| н227У | н226У | 3,48 |   |   |
| н226У | н225У | 0,28 |   |   |
| н225У | н229У | 3,52 |   |   |
| н229У | н231У | 3,52 |   |   |
| н231У | н235У | 3,67 |   |   |
| н235У | н234У | 0,18 |   |   |
| н234У | н233У | 3,51 |   |   |
| н233У | н241У | 0,38 |   |   |
| н241У | н240У | 3,52 |   |   |
| н240У | н239У | 0,29 |   |   |
| н239У | н245У | 3,37 |   |   |
| н245У | н244У | 3,47 |   |   |
| н244У | н247У | 3,54 |   |   |
| н247У | н251У | 3,61 |   |   |
| н251У | н422У | 0,21 |   |   |
| н422У | н421У | 4,51 |   |   |
| н421У | н465У | 3,48 |   |   |
| н465У | н431У | 0,09 |   |   |
| н431У | н430У | 3,49 |   |   |
| н430У | н437У | 3,42 |   |   |
| н437У | н436У | 3,43 |   |   |
| н436У | н442У | 3,51 |   |   |
| н442У | н449У | 3,50 |   |   |
| н449У | н448У | 3,62 |   |   |
| н448У | н454У | 3,59 |   |   |

—

согласовано

| 1      | 2      | 3     | 4 | 5           |
|--------|--------|-------|---|-------------|
| н454У  | н460У  | 3,54  | — | согласовано |
| н460У  | н459У  | 4,27  |   |             |
| н459У  | н458У  | 6,24  |   |             |
| н458У  | н462У  | 0,54  |   |             |
| н462У  | н1137У | 3,37  |   |             |
| н1137У | н1136У | 10,62 |   |             |
| н1136У | н1139У | 18,86 |   |             |
| н1139У | н1140У | 48,19 |   |             |
| н1140У | н1141У | 19,94 |   |             |
| н1141У | н1142У | 15,68 |   |             |
| н1142У | н1143У | 11,76 |   |             |
| н1143У | н704У  | 5,70  |   |             |
| н704У  | н706У  | 5,98  |   |             |
| н706У  | н132У  | 4,75  |   |             |
| н132У  | н131У  | 0,52  |   |             |
| н131У  | н130У  | 5,44  |   |             |

Вырез 1 из 1

|       |       |      |   |             |
|-------|-------|------|---|-------------|
| н161У | н160У | 6,23 | — | согласовано |
| н160У | н707У | 6,31 |   |             |
| н707У | н589У | 3,95 |   |             |
| н589У | н588У | 3,49 |   |             |
| н588У | н587У | 3,48 |   |             |
| н587У | н175У | 0,27 |   |             |
| н175У | н174У | 3,64 |   |             |
| н174У | н186У | 3,51 |   |             |
| н186У | н185У | 0,25 |   |             |
| н185У | н184У | 3,50 |   |             |
| н184У | н180У | 3,65 |   |             |
| н180У | н179У | 3,64 |   |             |
| н179У | н197У | 3,88 |   |             |
| н197У | н196У | 3,86 |   |             |
| н196У | н195У | 0,26 |   |             |
| н195У | н194У | 4,06 |   |             |
| н194У | н193У | 6,31 |   |             |

| 1     | 2     | 3    | 4 | 5           |
|-------|-------|------|---|-------------|
| н193У | н586У | 6,17 | — | согласовано |
| н586У | н190У | 4,05 |   |             |
| н190У | н189У | 3,98 |   |             |
| н189У | н200У | 3,86 |   |             |
| н200У | н585У | 3,58 |   |             |
| н585У | н187У | 3,68 |   |             |
| н187У | н172У | 3,44 |   |             |
| н172У | н171У | 3,51 |   |             |
| н171У | н170У | 0,16 |   |             |
| н170У | н168У | 3,63 |   |             |
| н168У | н167У | 3,50 |   |             |
| н167У | н166У | 0,12 |   |             |
| н166У | н163У | 3,49 |   |             |
| н163У | н162У | 0,04 |   |             |
| н162У | н161У | 3,99 |   |             |

**3. Сведения о характеристиках образуемого земельного участка** :ЗУ345 :  
 обозначение земельного участка

| № п/п | Наименование характеристики земельного участка                                                                                                              | Значение характеристики                                                                  |
|-------|-------------------------------------------------------------------------------------------------------------------------------------------------------------|------------------------------------------------------------------------------------------|
| 1     | 2                                                                                                                                                           | 3                                                                                        |
| 1.    | Адрес земельного участка                                                                                                                                    | Российская Федерация, Белгородская область, Белгород г                                   |
| 1.1.  | Сведения о местоположении земельного участка (при отсутствии адреса) в структурированном в соответствии с федеральной информационной адресной системой виде | —                                                                                        |
| 1.2.  | Дополнительные сведения о местоположении земельного участка                                                                                                 | —                                                                                        |
| 2.    | Категория земель                                                                                                                                            | Земли населенных пунктов                                                                 |
| 3.    | Вид (виды) разрешенного использования                                                                                                                       | Для общего пользования (уличная сеть). Земельные участки (территории) общего пользования |
| 3.1.  | Дополнительные сведения об использовании земельного участка                                                                                                 | —                                                                                        |
| 4.    | Реестровый номер границ территориальной зоны или в случае отсутствия такого реестрового номера ее индивидуальное обозначение (вид, тип, номер, индекс)      | —                                                                                        |
| 5.    | Площадь земельного участка ± величина погрешности определения (вычисления) площади ( $P \pm \Delta P$ ), м <sup>2</sup>                                     | 1 216 ± 12,00                                                                            |



| 1                                                               | 2                                                                                                                                                                                                 | 3                                            |
|-----------------------------------------------------------------|---------------------------------------------------------------------------------------------------------------------------------------------------------------------------------------------------|----------------------------------------------|
| 6.                                                              | Формула, примененная для вычисления предельной погрешности определения площади земельного участка, с подставленными значениями и итоговые (вычисленные) значения                                  | $3,5*0,10*\sqrt{(1\ 216,00)} = 12$           |
| 7.                                                              | Предельный минимальный и максимальный размеры земельного участка (Рмин) и (Рмакс), м <sup>2</sup>                                                                                                 | Рмин = —<br>Рмакс = —                        |
| 8.                                                              | Кадастровый или иной государственный учетный номер (инвентарный) объекта недвижимости, расположенного на образуемом земельном участке                                                             | —                                            |
| 9.                                                              | Кадастровые номера исходных земельных участков                                                                                                                                                    | —                                            |
| 9.1.                                                            | Кадастровый номер входящего в состав земельного участка, представляющего собой единое землепользование (номер контура многоконтурного земельного участка), преобразование которого осуществляется | —                                            |
| 9.2.                                                            | Кадастровые номера земельных участков, исключаемых из состава измененного (исходного) земельного участка, представляющего собой единое землепользование                                           | —                                            |
| 9.3.                                                            | Кадастровый или иной государственный учетный номер (инвентарный) объекта недвижимости, расположенного на измененном земельном участке                                                             | —                                            |
| 10.                                                             | Условный номер земельного участка                                                                                                                                                                 | 345                                          |
| 11.                                                             | Учетный номер проекта межевания территории                                                                                                                                                        | —                                            |
| 12.                                                             | Дополнительные сведения об образовании земельного участка                                                                                                                                         | —                                            |
| 13.                                                             | Сведения о земельных участках (землях общего пользования, территории общего пользования), посредством которых обеспечивается доступ                                                               | Земли (земельные участки) общего пользования |
| 14.                                                             | Иные сведения                                                                                                                                                                                     | —                                            |
| <b>4. Пояснения к сведениям об образуемом земельном участке</b> |                                                                                                                                                                                                   | :ЗУ345 :<br>обозначение земельного участка   |
| 1.                                                              |                                                                                                                                                                                                   | —                                            |

**1. Сведения о характерных точках границ образуемого земельного участка** \_\_\_\_\_ :ЗУ346 \_\_\_\_\_ :  
 обозначение земельного участка

Система координат \_\_\_\_\_ МСК-31 \_\_\_\_\_ Зона № \_\_\_\_\_ 1 \_\_\_\_\_

| Обозначение характерных точек границ | Координаты, м |              | Метод определения координат                             | Формулы, примененные для расчета средней квадратической погрешности определения координат характерных точек границ (Mt), с подставленными в такие формулы значениями и итоговые (вычисленные) значения Mt, м | Описание закрепления точки |
|--------------------------------------|---------------|--------------|---------------------------------------------------------|--------------------------------------------------------------------------------------------------------------------------------------------------------------------------------------------------------------|----------------------------|
|                                      | X             | Y            |                                                         |                                                                                                                                                                                                              |                            |
| 1                                    | 2             | 3            | 4                                                       | 5                                                                                                                                                                                                            | 6                          |
| н1137У                               | 394 885,76    | 1 331 780,66 | Метод спутниковых геодезических измерений (определений) | $\sqrt{(0,07^2 + 0,07^2)} = 0,10$                                                                                                                                                                            | —                          |
| н462У                                | 394 883,35    | 1 331 783,01 |                                                         |                                                                                                                                                                                                              |                            |
| н461У                                | 394 878,78    | 1 331 778,26 |                                                         |                                                                                                                                                                                                              |                            |
| н455У                                | 394 875,45    | 1 331 781,46 |                                                         |                                                                                                                                                                                                              |                            |
| н450У                                | 394 872,67    | 1 331 784,15 |                                                         |                                                                                                                                                                                                              |                            |
| н452У                                | 394 869,97    | 1 331 786,72 |                                                         |                                                                                                                                                                                                              |                            |
| н443У                                | 394 867,56    | 1 331 789,10 |                                                         |                                                                                                                                                                                                              |                            |
| н439У                                | 394 864,77    | 1 331 791,77 |                                                         |                                                                                                                                                                                                              |                            |
| н432У                                | 394 862,02    | 1 331 794,42 |                                                         |                                                                                                                                                                                                              |                            |
| н425У                                | 394 859,32    | 1 331 797,03 |                                                         |                                                                                                                                                                                                              |                            |
| н424У                                | 394 856,69    | 1 331 799,59 |                                                         |                                                                                                                                                                                                              |                            |
| н423У                                | 394 856,72    | 1 331 799,66 |                                                         |                                                                                                                                                                                                              |                            |
| н466У                                | 394 853,86    | 1 331 802,42 |                                                         |                                                                                                                                                                                                              |                            |

| 1      | 2          | 3            | 4                                                       | 5                                 | 6 |
|--------|------------|--------------|---------------------------------------------------------|-----------------------------------|---|
| н463У  | 394 854,05 | 1 331 802,64 | Метод спутниковых геодезических измерений (определений) | $\sqrt{(0,07^2 + 0,07^2)} = 0,10$ | — |
| н418У  | 394 851,32 | 1 331 805,31 |                                                         |                                   |   |
| н255У  | 394 848,09 | 1 331 808,31 |                                                         |                                   |   |
| н254У  | 394 845,18 | 1 331 811,10 |                                                         |                                   |   |
| н248У  | 394 851,27 | 1 331 817,55 |                                                         |                                   |   |
| н1144У | 394 850,41 | 1 331 818,48 |                                                         |                                   |   |
| н1145У | 394 849,41 | 1 331 817,55 |                                                         |                                   |   |
| н1146У | 394 845,89 | 1 331 821,11 |                                                         |                                   |   |
| н1147У | 394 838,66 | 1 331 813,65 |                                                         |                                   |   |
| н1148У | 394 879,58 | 1 331 773,99 |                                                         |                                   |   |
| н1138У | 394 882,09 | 1 331 776,70 |                                                         |                                   |   |
| н1137У | 394 885,76 | 1 331 780,66 |                                                         |                                   |   |

**2. Сведения о частях границ образуемого земельного участка** \_\_\_\_\_:3У346 \_\_\_\_\_ :  
 обозначение земельного участка

| Обозначение части границ |       | Горизонтальное проложение (S), м | Описание прохождения части границ | Сведения о согласовании местоположения границ (согласовано/спорное) |
|--------------------------|-------|----------------------------------|-----------------------------------|---------------------------------------------------------------------|
| от т.                    | до т. |                                  |                                   |                                                                     |
| 1                        | 2     | 3                                | 4                                 | 5                                                                   |
| н1137У                   | н462У | 3,37                             | —                                 | согласовано                                                         |
| н462У                    | н461У | 6,59                             |                                   |                                                                     |
| н461У                    | н455У | 4,62                             |                                   |                                                                     |
| н455У                    | н450У | 3,87                             |                                   |                                                                     |
| н450У                    | н452У | 3,73                             |                                   |                                                                     |
| н452У                    | н443У | 3,39                             |                                   |                                                                     |

| 1      | 2      | 3     | 4 | 5           |
|--------|--------|-------|---|-------------|
| н443У  | н439У  | 3,86  | — | согласовано |
| н439У  | н432У  | 3,82  |   |             |
| н432У  | н425У  | 3,76  |   |             |
| н425У  | н424У  | 3,67  |   |             |
| н424У  | н423У  | 0,08  |   |             |
| н423У  | н466У  | 3,97  |   |             |
| н466У  | н463У  | 0,29  |   |             |
| н463У  | н418У  | 3,82  |   |             |
| н418У  | н255У  | 4,41  |   |             |
| н255У  | н254У  | 4,03  |   |             |
| н254У  | н248У  | 8,87  |   |             |
| н248У  | н1144У | 1,27  |   |             |
| н1144У | н1145У | 1,37  |   |             |
| н1145У | н1146У | 5,01  |   |             |
| н1146У | н1147У | 10,39 |   |             |
| н1147У | н1148У | 56,99 |   |             |
| н1148У | н1138У | 3,69  |   |             |
| н1138У | н1137У | 5,40  |   |             |

**3. Сведения о характеристиках образуемого земельного участка** \_\_\_\_\_:ЗУ346 \_\_\_\_\_ :  
 обозначение земельного участка

| № п/п | Наименование характеристики земельного участка                                                                                                              | Значение характеристики                                                                  |
|-------|-------------------------------------------------------------------------------------------------------------------------------------------------------------|------------------------------------------------------------------------------------------|
| 1     | 2                                                                                                                                                           | 3                                                                                        |
| 1.    | Адрес земельного участка                                                                                                                                    | Российская Федерация, Белгородская область, Белгород г                                   |
| 1.1.  | Сведения о местоположении земельного участка (при отсутствии адреса) в структурированном в соответствии с федеральной информационной адресной системой виде | —                                                                                        |
| 1.2.  | Дополнительные сведения о местоположении земельного участка                                                                                                 | —                                                                                        |
| 2.    | Категория земель                                                                                                                                            | Земли населенных пунктов                                                                 |
| 3.    | Вид (виды) разрешенного использования                                                                                                                       | Для общего пользования (уличная сеть). Земельные участки (территории) общего пользования |
| 3.1.  | Дополнительные сведения об использовании земельного участка                                                                                                 | —                                                                                        |



| 1.                                                                            | —             |              |                                                         |                                                                                                                                                                                                              |                            |
|-------------------------------------------------------------------------------|---------------|--------------|---------------------------------------------------------|--------------------------------------------------------------------------------------------------------------------------------------------------------------------------------------------------------------|----------------------------|
| <b>1. Сведения о характерных точках границ образуемого земельного участка</b> |               |              | :ЗУ347 :<br>обозначение земельного участка              |                                                                                                                                                                                                              |                            |
| Система координат _____                                                       |               |              | МСК-31                                                  |                                                                                                                                                                                                              | Зона № _____ 1             |
| Обозначение характерных точек границ                                          | Координаты, м |              | Метод определения координат                             | Формулы, примененные для расчета средней квадратической погрешности определения координат характерных точек границ (Mt), с подставленными в такие формулы значениями и итоговые (вычисленные) значения Mt, м | Описание закрепления точки |
|                                                                               | X             | Y            |                                                         |                                                                                                                                                                                                              |                            |
| 1                                                                             | 2             | 3            | 4                                                       | 5                                                                                                                                                                                                            | 6                          |
| н1141У                                                                        | 394 925,76    | 1 331 823,19 | Метод спутниковых геодезических измерений (определений) | $\sqrt{(0,07^2 + 0,07^2)} = 0,10$                                                                                                                                                                            | —                          |
| н1140У                                                                        | 394 911,42    | 1 331 837,04 |                                                         |                                                                                                                                                                                                              |                            |
| н1139У                                                                        | 394 879,00    | 1 331 801,38 |                                                         |                                                                                                                                                                                                              |                            |
| н1136У                                                                        | 394 892,84    | 1 331 788,57 |                                                         |                                                                                                                                                                                                              |                            |
| н1044У                                                                        | 394 897,02    | 1 331 793,23 |                                                         |                                                                                                                                                                                                              |                            |
| н1043У                                                                        | 394 914,81    | 1 331 811,77 |                                                         |                                                                                                                                                                                                              |                            |
| н1141У                                                                        | 394 925,76    | 1 331 823,19 |                                                         |                                                                                                                                                                                                              |                            |
| Вырез 1 из 1                                                                  |               |              |                                                         |                                                                                                                                                                                                              |                            |
| н100У                                                                         | 394 889,51    | 1 331 807,73 | Метод спутниковых геодезических измерений (определений) | $\sqrt{(0,07^2 + 0,07^2)} = 0,10$                                                                                                                                                                            | —                          |
| н99У                                                                          | 394 892,18    | 1 331 810,63 |                                                         |                                                                                                                                                                                                              |                            |
| н98У                                                                          | 394 894,84    | 1 331 813,60 |                                                         |                                                                                                                                                                                                              |                            |
| н97У                                                                          | 394 897,24    | 1 331 816,24 |                                                         |                                                                                                                                                                                                              |                            |
| н96У                                                                          | 394 899,81    | 1 331 819,03 |                                                         |                                                                                                                                                                                                              |                            |

| 1    | 2          | 3            | 4                                                       | 5                                 | 6 |
|------|------------|--------------|---------------------------------------------------------|-----------------------------------|---|
| н94У | 394 902,20 | 1 331 821,66 | Метод спутниковых геодезических измерений (определений) | $\sqrt{(0,07^2 + 0,07^2)} = 0,10$ | — |
| н93У | 394 904,59 | 1 331 824,27 |                                                         |                                   |   |
| н92У | 394 907,08 | 1 331 827,02 |                                                         |                                   |   |
| н91У | 394 909,66 | 1 331 829,85 |                                                         |                                   |   |
| н90У | 394 912,26 | 1 331 832,71 |                                                         |                                   |   |
| н60У | 394 916,91 | 1 331 828,46 |                                                         |                                   |   |
| н59У | 394 921,50 | 1 331 824,35 |                                                         |                                   |   |
| н58У | 394 918,93 | 1 331 821,45 |                                                         |                                   |   |
| н63У | 394 916,42 | 1 331 818,69 |                                                         |                                   |   |
| н62У | 394 916,06 | 1 331 819,01 |                                                         |                                   |   |
| н66У | 394 913,47 | 1 331 816,18 |                                                         |                                   |   |
| н71У | 394 914,03 | 1 331 815,68 |                                                         |                                   |   |
| н70У | 394 911,65 | 1 331 813,06 |                                                         |                                   |   |
| н69У | 394 911,40 | 1 331 813,29 |                                                         |                                   |   |
| н74У | 394 908,97 | 1 331 810,58 |                                                         |                                   |   |
| н73У | 394 906,42 | 1 331 807,72 |                                                         |                                   |   |
| н78У | 394 904,02 | 1 331 805,09 |                                                         |                                   |   |

| 1     | 2          | 3            | 4                                                       | 5                                 | 6 |
|-------|------------|--------------|---------------------------------------------------------|-----------------------------------|---|
| н79У  | 394 901,48 | 1 331 802,33 | Метод спутниковых геодезических измерений (определений) | $\sqrt{(0,07^2 + 0,07^2)} = 0,10$ | — |
| н82У  | 394 898,88 | 1 331 799,46 |                                                         |                                   |   |
| н85У  | 394 896,13 | 1 331 796,52 |                                                         |                                   |   |
| н89У  | 394 893,30 | 1 331 793,49 |                                                         |                                   |   |
| н88У  | 394 888,81 | 1 331 797,70 |                                                         |                                   |   |
| н584У | 394 884,20 | 1 331 801,94 |                                                         |                                   |   |
| н101У | 394 886,88 | 1 331 804,88 |                                                         |                                   |   |
| н100У | 394 889,51 | 1 331 807,73 |                                                         |                                   |   |

**2. Сведения о частях границ образуемого земельного участка** \_\_\_\_\_:ЗУ347 \_\_\_\_\_: \_\_\_\_\_  
 обозначение земельного участка

874

| Обозначение части границ |         | Горизонтальное проложение (S), м | Описание прохождения части границ | Сведения о согласовании местоположения границ (согласовано/спорное) |
|--------------------------|---------|----------------------------------|-----------------------------------|---------------------------------------------------------------------|
| от т. 1                  | до т. 2 |                                  |                                   |                                                                     |
| н1141У                   | н1140У  | 19,94                            | —                                 | согласовано                                                         |
| н1140У                   | н1139У  | 48,19                            |                                   |                                                                     |
| н1139У                   | н1136У  | 18,86                            |                                   |                                                                     |
| н1136У                   | н1044У  | 6,26                             |                                   |                                                                     |
| н1044У                   | н1043У  | 25,69                            |                                   |                                                                     |
| н1043У                   | н1141У  | 15,82                            |                                   |                                                                     |

Вырез 1 из 1

|       |      |      |   |             |
|-------|------|------|---|-------------|
| н100У | н99У | 3,94 | — | согласовано |
| н99У  | н98У | 3,99 |   |             |
| н98У  | н97У | 3,57 |   |             |
| н97У  | н96У | 3,79 |   |             |
| н96У  | н94У | 3,55 |   |             |
| н94У  | н93У | 3,54 |   |             |



| 1     | 2     | 3    | 4 | 5           |
|-------|-------|------|---|-------------|
| н93У  | н92У  | 3,71 | — | СОГЛАСОВАНО |
| н92У  | н91У  | 3,83 |   |             |
| н91У  | н90У  | 3,87 |   |             |
| н90У  | н60У  | 6,30 |   |             |
| н60У  | н59У  | 6,16 |   |             |
| н59У  | н58У  | 3,87 |   |             |
| н58У  | н63У  | 3,73 |   |             |
| н63У  | н62У  | 0,48 |   |             |
| н62У  | н66У  | 3,84 |   |             |
| н66У  | н71У  | 0,75 |   |             |
| н71У  | н70У  | 3,54 |   |             |
| н70У  | н69У  | 0,34 |   |             |
| н69У  | н74У  | 3,64 |   |             |
| н74У  | н73У  | 3,83 |   |             |
| н73У  | н78У  | 3,56 |   |             |
| н78У  | н79У  | 3,75 |   |             |
| н79У  | н82У  | 3,87 |   |             |
| н82У  | н85У  | 4,03 |   |             |
| н85У  | н89У  | 4,15 |   |             |
| н89У  | н88У  | 6,16 |   |             |
| н88У  | н584У | 6,26 |   |             |
| н584У | н101У | 3,98 |   |             |
| н101У | н100У | 3,88 |   |             |

**3. Сведения о характеристиках образуемого земельного участка** \_\_\_\_\_:3У347 \_\_\_\_\_ :  
 обозначение земельного участка

| № п/п | Наименование характеристики земельного участка                                                                                                              | Значение характеристики                                |
|-------|-------------------------------------------------------------------------------------------------------------------------------------------------------------|--------------------------------------------------------|
| 1     | 2                                                                                                                                                           | 3                                                      |
| 1.    | Адрес земельного участка                                                                                                                                    | Российская Федерация, Белгородская область, Белгород г |
| 1.1.  | Сведения о местоположении земельного участка (при отсутствии адреса) в структурированном в соответствии с федеральной информационной адресной системой виде | —                                                      |
| 1.2.  | Дополнительные сведения о местоположении земельного участка                                                                                                 | —                                                      |
| 2.    | Категория земель                                                                                                                                            | Земли населенных пунктов                               |

| 1    | 2                                                                                                                                                                                                 | 3                                                                                        |
|------|---------------------------------------------------------------------------------------------------------------------------------------------------------------------------------------------------|------------------------------------------------------------------------------------------|
| 3.   | Вид (виды) разрешенного использования                                                                                                                                                             | Для общего пользования (уличная сеть). Земельные участки (территории) общего пользования |
| 3.1. | Дополнительные сведения об использовании земельного участка                                                                                                                                       | —                                                                                        |
| 4.   | Реестровый номер границ территориальной зоны или в случае отсутствия такого реестрового номера ее индивидуальное обозначение (вид, тип, номер, индекс)                                            | —                                                                                        |
| 5.   | Площадь земельного участка ± величина погрешности определения (вычисления) площади ( $P \pm \Delta P$ ), м <sup>2</sup>                                                                           | 407 ± 7,00                                                                               |
| 6.   | Формула, примененная для вычисления предельной погрешности определения площади земельного участка, с подставленными значениями и итоговые (вычисленные) значения                                  | $3,5 * 0,10 * \sqrt{(407,00)} = 7$                                                       |
| 7.   | Предельный минимальный и максимальный размеры земельного участка ( $P_{\text{мин}}$ и $P_{\text{макс}}$ ), м <sup>2</sup>                                                                         | $P_{\text{мин}} = \text{—}$<br>$P_{\text{макс}} = \text{—}$                              |
| 8.   | Кадастровый или иной государственный учетный номер (инвентарный) объекта недвижимости, расположенного на образуемом земельном участке                                                             | —                                                                                        |
| 9.   | Кадастровые номера исходных земельных участков                                                                                                                                                    | —                                                                                        |
| 9.1. | Кадастровый номер входящего в состав земельного участка, представляющего собой единое землепользование (номер контура многоконтурного земельного участка), преобразование которого осуществляется | —                                                                                        |
| 9.2. | Кадастровые номера земельных участков, исключаемых из состава измененного (исходного) земельного участка, представляющего собой единое землепользование                                           | —                                                                                        |
| 9.3. | Кадастровый или иной государственный учетный номер (инвентарный) объекта недвижимости, расположенного на измененном земельном участке                                                             | —                                                                                        |
| 10.  | Условный номер земельного участка                                                                                                                                                                 | 347                                                                                      |
| 11.  | Учетный номер проекта межевания территории                                                                                                                                                        | —                                                                                        |
| 12.  | Дополнительные сведения об образовании земельного участка                                                                                                                                         | —                                                                                        |
| 13.  | Сведения о земельных участках (землях общего пользования, территории общего пользования), посредством которых обеспечивается доступ                                                               | Земли (земельные участки) общего пользования                                             |

|                                                                        |               |                                            |                                                         |                                                                                                                                                                                                              |                            |
|------------------------------------------------------------------------|---------------|--------------------------------------------|---------------------------------------------------------|--------------------------------------------------------------------------------------------------------------------------------------------------------------------------------------------------------------|----------------------------|
| 1                                                                      | 2             |                                            | 3                                                       |                                                                                                                                                                                                              |                            |
| 14.                                                                    | Иные сведения |                                            | —                                                       |                                                                                                                                                                                                              |                            |
| 4. Пояснения к сведениям об образуемом земельном участке               |               | :ЗУ347 :<br>обозначение земельного участка |                                                         |                                                                                                                                                                                                              |                            |
| 1.                                                                     | —             |                                            |                                                         |                                                                                                                                                                                                              |                            |
| 1. Сведения о характерных точках границ образуемого земельного участка |               | :ЗУ348 :<br>обозначение земельного участка |                                                         |                                                                                                                                                                                                              |                            |
| Система координат                                                      |               | МСК-31                                     |                                                         | Зона № 1                                                                                                                                                                                                     |                            |
| Обозначение характерных точек границ                                   | Координаты, м |                                            | Метод определения координат                             | Формулы, примененные для расчета средней квадратической погрешности определения координат характерных точек границ (Mt), с подставленными в такие формулы значениями и итоговые (вычисленные) значения Mt, м | Описание закрепления точки |
|                                                                        | X             | Y                                          |                                                         |                                                                                                                                                                                                              |                            |
| 1                                                                      | 2             | 3                                          | 4                                                       | 5                                                                                                                                                                                                            | 6                          |
| н705У                                                                  | 394 945,17    | 1 331 829,34                               | Метод спутниковых геодезических измерений (определений) | $\sqrt{(0,07^2 + 0,07^2)} = 0,10$                                                                                                                                                                            | —                          |
| н1149У                                                                 | 394 946,44    | 1 331 830,67                               |                                                         |                                                                                                                                                                                                              |                            |
| н1150У                                                                 | 394 912,61    | 1 331 863,57                               |                                                         |                                                                                                                                                                                                              |                            |
| н1151У                                                                 | 394 901,91    | 1 331 873,77                               |                                                         |                                                                                                                                                                                                              |                            |
| н471У                                                                  | 394 899,85    | 1 331 871,28                               |                                                         |                                                                                                                                                                                                              |                            |
| н470У                                                                  | 394 903,19    | 1 331 868,20                               |                                                         |                                                                                                                                                                                                              |                            |
| н156У                                                                  | 394 906,08    | 1 331 865,53                               |                                                         |                                                                                                                                                                                                              |                            |
| н155У                                                                  | 394 908,92    | 1 331 862,90                               |                                                         |                                                                                                                                                                                                              |                            |
| н154У                                                                  | 394 911,75    | 1 331 860,27                               |                                                         |                                                                                                                                                                                                              |                            |
| н158У                                                                  | 394 914,68    | 1 331 857,56                               |                                                         |                                                                                                                                                                                                              |                            |

| 1     | 2          | 3            | 4                                                       | 5                                 | 6 |
|-------|------------|--------------|---------------------------------------------------------|-----------------------------------|---|
| н153У | 394 914,29 | 1 331 857,14 | Метод спутниковых геодезических измерений (определений) | $\sqrt{(0,07^2 + 0,07^2)} = 0,10$ | — |
| н152У | 394 915,17 | 1 331 856,33 |                                                         |                                   |   |
| н151У | 394 916,91 | 1 331 854,68 |                                                         |                                   |   |
| н150У | 394 917,29 | 1 331 855,08 |                                                         |                                   |   |
| н149У | 394 920,18 | 1 331 852,46 |                                                         |                                   |   |
| н146У | 394 923,09 | 1 331 849,78 |                                                         |                                   |   |
| н144У | 394 925,84 | 1 331 847,25 |                                                         |                                   |   |
| н143У | 394 928,97 | 1 331 844,35 |                                                         |                                   |   |
| н141У | 394 931,63 | 1 331 841,89 |                                                         |                                   |   |
| н139У | 394 934,39 | 1 331 839,33 |                                                         |                                   |   |
| н136У | 394 937,34 | 1 331 836,59 |                                                         |                                   |   |
| н135У | 394 940,66 | 1 331 833,52 |                                                         |                                   |   |
| н705У | 394 945,17 | 1 331 829,34 |                                                         |                                   |   |

**2. Сведения о частях границ образуемого земельного участка** :ЗУ348 :  
 обозначение земельного участка

| Обозначение части границ |        | Горизонтальное проложение (S), м | Описание прохождения части границ | Сведения о согласовании местоположения границ (согласовано/спорное) |
|--------------------------|--------|----------------------------------|-----------------------------------|---------------------------------------------------------------------|
| от т.                    | до т.  |                                  |                                   |                                                                     |
| 1                        | 2      | 3                                | 4                                 | 5                                                                   |
| н705У                    | н1149У | 1,84                             | —                                 | согласовано                                                         |
| н1149У                   | н1150У | 47,19                            |                                   |                                                                     |
| н1150У                   | н1151У | 14,78                            |                                   |                                                                     |
| н1151У                   | н471У  | 3,23                             |                                   |                                                                     |

| 1     | 2     | 3    | 4 | 5           |
|-------|-------|------|---|-------------|
| н471У | н470У | 4,54 | — | согласовано |
| н470У | н156У | 3,93 |   |             |
| н156У | н155У | 3,87 |   |             |
| н155У | н154У | 3,86 |   |             |
| н154У | н158У | 3,99 |   |             |
| н158У | н153У | 0,57 |   |             |
| н153У | н152У | 1,20 |   |             |
| н152У | н151У | 2,40 |   |             |
| н151У | н150У | 0,55 |   |             |
| н150У | н149У | 3,90 |   |             |
| н149У | н146У | 3,96 |   |             |
| н146У | н144У | 3,74 |   |             |
| н144У | н143У | 4,27 |   |             |
| н143У | н141У | 3,62 |   |             |
| н141У | н139У | 3,76 |   |             |
| н139У | н136У | 4,03 |   |             |
| н136У | н135У | 4,52 |   |             |
| н135У | н705У | 6,15 |   |             |

**3. Сведения о характеристиках образуемого земельного участка** \_\_\_\_\_:ЗУ348 \_\_\_\_\_ :  
 обозначение земельного участка

| № п/п | Наименование характеристики земельного участка                                                                                                              | Значение характеристики                                                                  |
|-------|-------------------------------------------------------------------------------------------------------------------------------------------------------------|------------------------------------------------------------------------------------------|
| 1     | 2                                                                                                                                                           | 3                                                                                        |
| 1.    | Адрес земельного участка                                                                                                                                    | Российская Федерация, Белгородская область, Белгород г                                   |
| 1.1.  | Сведения о местоположении земельного участка (при отсутствии адреса) в структурированном в соответствии с федеральной информационной адресной системой виде | —                                                                                        |
| 1.2.  | Дополнительные сведения о местоположении земельного участка                                                                                                 | —                                                                                        |
| 2.    | Категория земель                                                                                                                                            | Земли населенных пунктов                                                                 |
| 3.    | Вид (виды) разрешенного использования                                                                                                                       | Для общего пользования (уличная сеть). Земельные участки (территории) общего пользования |
| 3.1.  | Дополнительные сведения об использовании земельного участка                                                                                                 | —                                                                                        |

| 1                                                               | 2                                                                                                                                                                                                 | 3                                                           |
|-----------------------------------------------------------------|---------------------------------------------------------------------------------------------------------------------------------------------------------------------------------------------------|-------------------------------------------------------------|
| 4.                                                              | Реестровый номер границ территориальной зоны или в случае отсутствия такого реестрового номера ее индивидуальное обозначение (вид, тип, номер, индекс)                                            | —                                                           |
| 5.                                                              | Площадь земельного участка ± величина погрешности определения (вычисления) площади ( $P \pm \Delta P$ ), м <sup>2</sup>                                                                           | 162 ± 4,00                                                  |
| 6.                                                              | Формула, примененная для вычисления предельной погрешности определения площади земельного участка, с подставленными значениями и итоговые (вычисленные) значения                                  | $3,5*0,10*\sqrt{(162,00)} = 4$                              |
| 7.                                                              | Предельный минимальный и максимальный размеры земельного участка ( $P_{\text{мин}}$ и $P_{\text{макс}}$ ), м <sup>2</sup>                                                                         | $P_{\text{мин}} = \text{—}$<br>$P_{\text{макс}} = \text{—}$ |
| 8.                                                              | Кадастровый или иной государственный учетный номер (инвентарный) объекта недвижимости, расположенного на образуемом земельном участке                                                             | —                                                           |
| 9.                                                              | Кадастровые номера исходных земельных участков                                                                                                                                                    | —                                                           |
| 9.1.                                                            | Кадастровый номер входящего в состав земельного участка, представляющего собой единое землепользование (номер контура многоконтурного земельного участка), преобразование которого осуществляется | —                                                           |
| 9.2.                                                            | Кадастровые номера земельных участков, исключаемых из состава измененного (исходного) земельного участка, представляющего собой единое землепользование                                           | —                                                           |
| 9.3.                                                            | Кадастровый или иной государственный учетный номер (инвентарный) объекта недвижимости, расположенного на измененном земельном участке                                                             | —                                                           |
| 10.                                                             | Условный номер земельного участка                                                                                                                                                                 | 348                                                         |
| 11.                                                             | Учетный номер проекта межевания территории                                                                                                                                                        | —                                                           |
| 12.                                                             | Дополнительные сведения об образовании земельного участка                                                                                                                                         | —                                                           |
| 13.                                                             | Сведения о земельных участках (землях общего пользования, территории общего пользования), посредством которых обеспечивается доступ                                                               | Земли (земельные участки) общего пользования                |
| 14.                                                             | Иные сведения                                                                                                                                                                                     | —                                                           |
| <b>4. Пояснения к сведениям об образуемом земельном участке</b> |                                                                                                                                                                                                   | <b>:ЗУ348</b><br>: обозначение земельного участка           |

|    |   |
|----|---|
| 1. | — |
|----|---|

**Сведения об уточняемых земельных участках, необходимые для исправления реестровых ошибок в сведениях о местоположении их границ**

**1. Сведения о характерных точках границ уточняемого земельного участка с кадастровым номером** 31:16:0210027:1 :

Система координат МСК-31 Зона № 1

| Обозначение характерных точек границ | Координаты, м                                            |              |                                                                  |              | Метод определения координат                             | Формулы, примененные для расчета средней квадратической погрешности определения координат характерных точек границ (Mt), с подставленными в такие формулы значениями и итоговые (вычисленные) значения Mt, м | Описание закрепления точки |
|--------------------------------------|----------------------------------------------------------|--------------|------------------------------------------------------------------|--------------|---------------------------------------------------------|--------------------------------------------------------------------------------------------------------------------------------------------------------------------------------------------------------------|----------------------------|
|                                      | содержатся в Едином государственном реестре недвижимости |              | определены в результате выполнения комплексных кадастровых работ |              |                                                         |                                                                                                                                                                                                              |                            |
|                                      | X                                                        | Y            | X                                                                | Y            |                                                         |                                                                                                                                                                                                              |                            |
| 1                                    | 2                                                        | 3            | 4                                                                | 5            | 6                                                       | 7                                                                                                                                                                                                            | 8                          |
| 1                                    | 394 990,29                                               | 1 331 649,41 | —                                                                | —            | Метод спутниковых геодезических измерений (определений) | $\sqrt{(0,07^2 + 0,07^2)} = 0,10$                                                                                                                                                                            | —                          |
| 2                                    | 394 992,68                                               | 1 331 647,05 | —                                                                | —            |                                                         |                                                                                                                                                                                                              |                            |
| 3                                    | 394 997,11                                               | 1 331 651,53 | —                                                                | —            |                                                         |                                                                                                                                                                                                              |                            |
| 4                                    | 394 994,72                                               | 1 331 653,89 | —                                                                | —            |                                                         |                                                                                                                                                                                                              |                            |
| н343У                                | —                                                        | —            | 394 991,14                                                       | 1 331 647,95 |                                                         |                                                                                                                                                                                                              |                            |
| н347У                                | —                                                        | —            | 394 993,53                                                       | 1 331 645,59 |                                                         |                                                                                                                                                                                                              |                            |
| н348У                                | —                                                        | —            | 394 998,27                                                       | 1 331 650,23 |                                                         |                                                                                                                                                                                                              |                            |
| н349У                                | —                                                        | —            | 394 998,42                                                       | 1 331 650,38 |                                                         |                                                                                                                                                                                                              |                            |
| н350У                                | —                                                        | —            | 394 995,99                                                       | 1 331 652,81 |                                                         |                                                                                                                                                                                                              |                            |
| н344У                                | —                                                        | —            | 394 995,44                                                       | 1 331 652,30 |                                                         |                                                                                                                                                                                                              |                            |
| 1                                    | 394 990,29                                               | 1 331 649,41 | —                                                                | —            |                                                         |                                                                                                                                                                                                              |                            |



**2. Сведения о частях границ уточняемого земельного участка с кадастровым номером** 31:16:0210027:1 :

| Обозначение части границ |       | Горизонтальное проложение (S), м | Описание прохождения части границ | Сведения о согласовании местоположения границ (согласовано/спорное) |
|--------------------------|-------|----------------------------------|-----------------------------------|---------------------------------------------------------------------|
| от т.                    | до т. |                                  |                                   |                                                                     |
| 1                        | 2     | 3                                | 4                                 | 5                                                                   |
| н343У                    | н347У | 3,36                             | —                                 | согласовано                                                         |
| н347У                    | н348У | 6,63                             |                                   |                                                                     |
| н348У                    | н349У | 0,21                             |                                   |                                                                     |
| н349У                    | н350У | 3,44                             |                                   |                                                                     |
| н350У                    | н344У | 0,75                             |                                   |                                                                     |
| н344У                    | н343У | 6,12                             |                                   |                                                                     |

**3. Сведения о характеристиках уточняемого земельного участка с кадастровым номером** 31:16:0210027:1 :

| № п/п | Наименование характеристики                                                                                                                                      | Значение характеристики                                                          |
|-------|------------------------------------------------------------------------------------------------------------------------------------------------------------------|----------------------------------------------------------------------------------|
| 1     | 2                                                                                                                                                                | 3                                                                                |
| 1.    | Адрес земельного участка                                                                                                                                         | Российская Федерация, Белгородская область, Белгород г, Константина Заслонова ул |
| 1.1.  | Сведения о местоположении земельного участка (при отсутствии адреса) в структурированном в соответствии с федеральной информационной адресной системой виде      | —                                                                                |
| 1.2.  | Дополнительные сведения о местоположении земельного участка                                                                                                      | —                                                                                |
| 2.    | Площадь земельного участка ± величина погрешности определения (вычисления) площади ( $P \pm \Delta P$ ), м <sup>2</sup>                                          | 23 ± 2,00                                                                        |
| 3.    | Формула, примененная для вычисления предельной погрешности определения площади земельного участка, с подставленными значениями и итоговые (вычисленные) значения | $3,5*0,10*\sqrt{(23,00)} = 2$                                                    |
| 4.    | Площадь земельного участка согласно сведениям Единого государственного реестра недвижимости (Ркад), м <sup>2</sup>                                               | 21,00                                                                            |
| 5.    | Оценка расхождения Р и Ркад ( $P - P_{кад}$ ), м <sup>2</sup>                                                                                                    | 2                                                                                |
| 6.    | Предельный минимальный и максимальный размеры земельного участка (Рмин и Рмакс), м <sup>2</sup>                                                                  | Рмин = —<br>Рмакс = —                                                            |
| 7.    | Кадастровый или иной государственный учетный номер (инвентарный) здания, сооружения, объекта незавершенного строительства, расположенного на земельном участке   | —                                                                                |
| 8.    | Вид (виды) разрешенного использования                                                                                                                            | Под фактически существующим гаражом и самовольно выстроенным овощехранилищем     |
| 8.1.  | Дополнительные сведения об использовании земельного участка                                                                                                      | —                                                                                |

|     |                                                                                                                                     |                                                                                                                                                                                                 |
|-----|-------------------------------------------------------------------------------------------------------------------------------------|-------------------------------------------------------------------------------------------------------------------------------------------------------------------------------------------------|
| 1   | 2                                                                                                                                   | 3                                                                                                                                                                                               |
| 9.  | Сведения о земельных участках (землях общего пользования, территории общего пользования), посредством которых обеспечивается доступ | —                                                                                                                                                                                               |
| 10. | Иные сведения                                                                                                                       | Аренда (в том числе, субаренда). Обременение возникает на основании: Постановление администрации города Белгорода № 2070, от 17 ноября 2000 г. Договор аренды земель № 450, от 28 марта 2001 г. |

**4. Пояснения к сведениям об уточняемом земельном участке с кадастровым номером** 31:16:0210027:1 :

|    |   |
|----|---|
| 1. | — |
|----|---|

**1. Сведения о характерных точках границ уточняемого земельного участка с кадастровым номером** 31:16:0210027:22 :

Система координат МСК-31 Зона № 1

| Обозначение характерных точек границ | Координаты, м                                            |              |                                                                  |              | Метод определения координат                             | Формулы, примененные для расчета средней квадратической погрешности определения координат характерных точек границ (Mt), с подставленными в такие формулы значениями и итоговые (вычисленные) значения Mt, м | Описание закрепления точки |
|--------------------------------------|----------------------------------------------------------|--------------|------------------------------------------------------------------|--------------|---------------------------------------------------------|--------------------------------------------------------------------------------------------------------------------------------------------------------------------------------------------------------------|----------------------------|
|                                      | содержатся в Едином государственном реестре недвижимости |              | определены в результате выполнения комплексных кадастровых работ |              |                                                         |                                                                                                                                                                                                              |                            |
|                                      | X                                                        | Y            | X                                                                | Y            |                                                         |                                                                                                                                                                                                              |                            |
| 1                                    | 2                                                        | 3            | 4                                                                | 5            | 6                                                       | 7                                                                                                                                                                                                            | 8                          |
| 270                                  | 395 102,33                                               | 1 331 684,99 | —                                                                | —            | Метод спутниковых геодезических измерений (определений) | $\sqrt{(0,07^2 + 0,07^2)} = 0,10$                                                                                                                                                                            | —                          |
| 271                                  | 395 099,84                                               | 1 331 687,24 | —                                                                | —            |                                                         |                                                                                                                                                                                                              |                            |
| 272                                  | 395 095,81                                               | 1 331 682,79 | —                                                                | —            |                                                         |                                                                                                                                                                                                              |                            |
| 273                                  | 395 098,30                                               | 1 331 680,54 | —                                                                | —            |                                                         |                                                                                                                                                                                                              |                            |
| n11У                                 | —                                                        | —            | 395 102,46                                                       | 1 331 685,20 |                                                         |                                                                                                                                                                                                              |                            |
| n12У                                 | —                                                        | —            | 395 100,06                                                       | 1 331 687,55 |                                                         |                                                                                                                                                                                                              |                            |
| n13У                                 | —                                                        | —            | 395 095,86                                                       | 1 331 683,25 |                                                         |                                                                                                                                                                                                              |                            |

| 1    | 2          | 3            | 4          | 5            | 6                                                       | 7                                 | 8 |
|------|------------|--------------|------------|--------------|---------------------------------------------------------|-----------------------------------|---|
| н14У | —          | —            | 395 098,26 | 1 331 680,91 | Метод спутниковых геодезических измерений (определений) | $\sqrt{(0,07^2 + 0,07^2)} = 0,10$ | — |
| 270  | 395 102,33 | 1 331 684,99 | —          | —            |                                                         |                                   |   |

**2. Сведения о частях границ уточняемого земельного участка с кадастровым номером** 31:16:0210027:22 :

| Обозначение части границ |       | Горизонтальное проложение (S), м | Описание прохождения части границ | Сведения о согласовании местоположения границ (согласовано/спорное) |
|--------------------------|-------|----------------------------------|-----------------------------------|---------------------------------------------------------------------|
| от т.                    | до т. |                                  |                                   |                                                                     |
| 1                        | 2     | 3                                | 4                                 | 5                                                                   |
| н11У                     | н12У  | 3,36                             | —                                 | согласовано                                                         |
| н12У                     | н13У  | 6,01                             |                                   |                                                                     |
| н13У                     | н14У  | 3,35                             |                                   |                                                                     |
| н14У                     | н11У  | 6,00                             |                                   |                                                                     |

**3. Сведения о характеристиках уточняемого земельного участка с кадастровым номером** 31:16:0210027:22 :

| № п/п | Наименование характеристики                                                                                                                                      | Значение характеристики                                                           |
|-------|------------------------------------------------------------------------------------------------------------------------------------------------------------------|-----------------------------------------------------------------------------------|
| 1     | 2                                                                                                                                                                | 3                                                                                 |
| 1.    | Адрес земельного участка                                                                                                                                         | Российская Федерация, Белгородская область, Белгород г, Константина Заслонова ул. |
| 1.1.  | Сведения о местоположении земельного участка (при отсутствии адреса) в структурированном в соответствии с федеральной информационной адресной системой виде      | —                                                                                 |
| 1.2.  | Дополнительные сведения о местоположении земельного участка                                                                                                      | —                                                                                 |
| 2.    | Площадь земельного участка ± величина погрешности определения (вычисления) площади ( $P \pm \Delta P$ ), м <sup>2</sup>                                          | $20 \pm 2,00$                                                                     |
| 3.    | Формула, примененная для вычисления предельной погрешности определения площади земельного участка, с подставленными значениями и итоговые (вычисленные) значения | $3,5 * 0,10 * \sqrt{(20,00)} = 2$                                                 |
| 4.    | Площадь земельного участка согласно сведениям Единого государственного реестра недвижимости (Ркад), м <sup>2</sup>                                               | 20,00                                                                             |
| 5.    | Оценка расхождения Р и Ркад ( $P - P_{кад}$ ), м <sup>2</sup>                                                                                                    | 0                                                                                 |
| 6.    | Предельный минимальный и максимальный размеры земельного участка (Рмин и Рмакс), м <sup>2</sup>                                                                  | Рмин = —<br>Рмакс = —                                                             |
| 7.    | Кадастровый или иной государственный учетный номер (инвентарный) здания, сооружения, объекта незавершенного строительства, расположенного на земельном участке   | 31:16:0210027:1094; 31:16:0210027:1364                                            |

| 1    | 2                                                                                                                                   | 3                                                             |
|------|-------------------------------------------------------------------------------------------------------------------------------------|---------------------------------------------------------------|
| 8.   | Вид (виды) разрешенного использования                                                                                               | Для эксплуатации сооружения № 2 - гаражное с овощехранилищем. |
| 8.1. | Дополнительные сведения об использовании земельного участка                                                                         | —                                                             |
| 9.   | Сведения о земельных участках (землях общего пользования, территории общего пользования), посредством которых обеспечивается доступ | —                                                             |
| 10.  | Иные сведения                                                                                                                       | —                                                             |

**4. Пояснения к сведениям об уточняемом земельном участке с кадастровым номером** 31:16:0210027:22 :

|    |   |
|----|---|
| 1. | — |
|----|---|

**1. Сведения о характерных точках границ уточняемого земельного участка с кадастровым номером** 31:16:0210027:24 :

Система координат МСК-31 Зона № 1

| Обозначение характерных точек границ | Координаты, м                                            |              |                                                                  |              | Метод определения координат                             | Формулы, примененные для расчета средней квадратической погрешности определения координат характерных точек границ (Mt), с подставленными в такие формулы значениями и итоговые (вычисленные) значения Mt, м | Описание закрепления точки |
|--------------------------------------|----------------------------------------------------------|--------------|------------------------------------------------------------------|--------------|---------------------------------------------------------|--------------------------------------------------------------------------------------------------------------------------------------------------------------------------------------------------------------|----------------------------|
|                                      | содержатся в Едином государственном реестре недвижимости |              | определены в результате выполнения комплексных кадастровых работ |              |                                                         |                                                                                                                                                                                                              |                            |
|                                      | X                                                        | Y            | X                                                                | Y            |                                                         |                                                                                                                                                                                                              |                            |
| 1                                    | 2                                                        | 3            | 4                                                                | 5            | 6                                                       | 7                                                                                                                                                                                                            | 8                          |
| 637                                  | 394 911,95                                               | 1 331 849,73 | —                                                                | —            | Метод спутниковых геодезических измерений (определений) | $\sqrt{(0,07^2 + 0,07^2)} = 0,10$                                                                                                                                                                            | —                          |
| 706                                  | 394 916,40                                               | 1 331 854,23 | —                                                                | —            |                                                         |                                                                                                                                                                                                              |                            |
| 707                                  | 394 913,56                                               | 1 331 857,04 | —                                                                | —            |                                                         |                                                                                                                                                                                                              |                            |
| 708                                  | 394 909,11                                               | 1 331 852,54 | —                                                                | —            |                                                         |                                                                                                                                                                                                              |                            |
| n112У                                | —                                                        | —            | 394 910,38                                                       | 1 331 852,92 |                                                         |                                                                                                                                                                                                              |                            |
| n153У                                | —                                                        | —            | 394 914,29                                                       | 1 331 857,14 |                                                         |                                                                                                                                                                                                              |                            |
| n158У                                | —                                                        | —            | 394 914,68                                                       | 1 331 857,56 |                                                         |                                                                                                                                                                                                              |                            |

| 1     | 2          | 3            | 4          | 5            | 6                                                       | 7                                 | 8 |
|-------|------------|--------------|------------|--------------|---------------------------------------------------------|-----------------------------------|---|
| н154У | —          | —            | 394 911,75 | 1 331 860,27 | Метод спутниковых геодезических измерений (определений) | $\sqrt{(0,07^2 + 0,07^2)} = 0,10$ | — |
| н110У | —          | —            | 394 907,46 | 1 331 855,64 |                                                         |                                   |   |
| н109У | —          | —            | 394 908,48 | 1 331 854,67 |                                                         |                                   |   |
| 637   | 394 911,95 | 1 331 849,73 | —          | —            |                                                         |                                   |   |

**2. Сведения о частях границ уточняемого земельного участка с кадастровым номером** 31:16:0210027:24 :

| Обозначение части границ |       | Горизонтальное проложение (S), м | Описание прохождения части границ | Сведения о согласовании местоположения границ (согласовано/спорное) |
|--------------------------|-------|----------------------------------|-----------------------------------|---------------------------------------------------------------------|
| от т.                    | до т. |                                  |                                   |                                                                     |
| 1                        | 2     | 3                                | 4                                 | 5                                                                   |
| н112У                    | н153У | 5,75                             | —                                 | согласовано                                                         |
| н153У                    | н158У | 0,57                             |                                   |                                                                     |
| н158У                    | н154У | 3,99                             |                                   |                                                                     |
| н154У                    | н110У | 6,31                             |                                   |                                                                     |
| н110У                    | н109У | 1,41                             |                                   |                                                                     |
| н109У                    | н112У | 2,58                             |                                   |                                                                     |

**3. Сведения о характеристиках уточняемого земельного участка с кадастровым номером** 31:16:0210027:24 :

| № п/п | Наименование характеристики                                                                                                                                      | Значение характеристики                                                          |
|-------|------------------------------------------------------------------------------------------------------------------------------------------------------------------|----------------------------------------------------------------------------------|
| 1     | 2                                                                                                                                                                | 3                                                                                |
| 1.    | Адрес земельного участка                                                                                                                                         | Российская Федерация, Белгородская область, Белгород г, Константина Заслонова ул |
| 1.1.  | Сведения о местоположении земельного участка (при отсутствии адреса) в структурированном в соответствии с федеральной информационной адресной системой виде      | —                                                                                |
| 1.2.  | Дополнительные сведения о местоположении земельного участка                                                                                                      | —                                                                                |
| 2.    | Площадь земельного участка ± величина погрешности определения (вычисления) площади ( $P \pm \Delta P$ ), м <sup>2</sup>                                          | 25 ± 2,00                                                                        |
| 3.    | Формула, примененная для вычисления предельной погрешности определения площади земельного участка, с подставленными значениями и итоговые (вычисленные) значения | $3,5*0,10*\sqrt{(25,00)} = 2$                                                    |

| 1    | 2                                                                                                                                                              | 3                                                                                      |
|------|----------------------------------------------------------------------------------------------------------------------------------------------------------------|----------------------------------------------------------------------------------------|
| 4.   | Площадь земельного участка согласно сведениям Единого государственного реестра недвижимости (Ркад), м <sup>2</sup>                                             | 25,00                                                                                  |
| 5.   | Оценка расхождения Р и Ркад (Р - Ркад), м <sup>2</sup>                                                                                                         | 0                                                                                      |
| 6.   | Предельный минимальный и максимальный размеры земельного участка (Рмин и Рмакс), м <sup>2</sup>                                                                | Рмин = —<br>Рмакс = —                                                                  |
| 7.   | Кадастровый или иной государственный учетный номер (инвентарный) здания, сооружения, объекта незавершенного строительства, расположенного на земельном участке | 31:16:0101001:22224                                                                    |
| 8.   | Вид (виды) разрешенного использования                                                                                                                          | Для дальнейшей эксплуатации существующего сооружения - гаражное с овощехранилищем № 44 |
| 8.1. | Дополнительные сведения об использовании земельного участка                                                                                                    | —                                                                                      |
| 9.   | Сведения о земельных участках (землях общего пользования, территории общего пользования), посредством которых обеспечивается доступ                            | —                                                                                      |
| 10.  | Иные сведения                                                                                                                                                  | —                                                                                      |

**4. Пояснения к сведениям об уточняемом земельном участке с кадастровым номером** 31:16:0210027:24 :

1. —

**1. Сведения о характерных точках границ уточняемого земельного участка с кадастровым номером** 31:16:0210027:25 :  
Система координат МСК-31 Зона № 1

| Обозначение характерных точек границ | Координаты, м                                            |              |                                                                  |   | Метод определения координат                             | Формулы, примененные для расчета средней квадратической погрешности определения координат характерных точек границ (Mt), с подставленными в такие формулы значениями и итоговые (вычисленные) значения Mt, м | Описание закрепления точки |
|--------------------------------------|----------------------------------------------------------|--------------|------------------------------------------------------------------|---|---------------------------------------------------------|--------------------------------------------------------------------------------------------------------------------------------------------------------------------------------------------------------------|----------------------------|
|                                      | содержатся в Едином государственном реестре недвижимости |              | определены в результате выполнения комплексных кадастровых работ |   |                                                         |                                                                                                                                                                                                              |                            |
|                                      | X                                                        | Y            | X                                                                | Y |                                                         |                                                                                                                                                                                                              |                            |
| 1                                    | 2                                                        | 3            | 4                                                                | 5 | 6                                                       | 7                                                                                                                                                                                                            | 8                          |
| 709                                  | 394 909,18                                               | 1 331 852,61 | —                                                                | — | Метод спутниковых геодезических измерений (определений) | $\sqrt{(0,07^2 + 0,07^2)} = 0,10$                                                                                                                                                                            | —                          |
| 707                                  | 394 913,56                                               | 1 331 857,04 | —                                                                | — |                                                         |                                                                                                                                                                                                              |                            |
| 595                                  | 394 910,82                                               | 1 331 859,76 | —                                                                | — |                                                         |                                                                                                                                                                                                              |                            |

| 1     | 2          | 3            | 4          | 5            | 6                                                       | 7                                 | 8 |
|-------|------------|--------------|------------|--------------|---------------------------------------------------------|-----------------------------------|---|
| 710   | 394 906,44 | 1 331 855,33 | —          | —            | Метод спутниковых геодезических измерений (определений) | $\sqrt{(0,07^2 + 0,07^2)} = 0,10$ | — |
| н110У | —          | —            | 394 907,46 | 1 331 855,64 |                                                         |                                   |   |
| н154У | —          | —            | 394 911,75 | 1 331 860,27 |                                                         |                                   |   |
| н155У | —          | —            | 394 908,92 | 1 331 862,90 |                                                         |                                   |   |
| н103У | —          | —            | 394 904,63 | 1 331 858,27 |                                                         |                                   |   |
| н102У | —          | —            | 394 905,93 | 1 331 857,07 |                                                         |                                   |   |
| 709   | 394 909,18 | 1 331 852,61 | —          | —            |                                                         |                                   |   |

**2. Сведения о частях границ уточняемого земельного участка с кадастровым номером** 31:16:0210027:25 :

| Обозначение части границ |       | Горизонтальное проложение (S), м | Описание прохождения части границ | Сведения о согласовании местоположения границ (согласовано/спорное) |
|--------------------------|-------|----------------------------------|-----------------------------------|---------------------------------------------------------------------|
| от т.                    | до т. |                                  |                                   |                                                                     |
| 1                        | 2     | 3                                | 4                                 | 5                                                                   |
| н110У                    | н154У | 6,31                             | —                                 | согласовано                                                         |
| н154У                    | н155У | 3,86                             |                                   |                                                                     |
| н155У                    | н103У | 6,31                             |                                   |                                                                     |
| н103У                    | н102У | 1,77                             |                                   |                                                                     |
| н102У                    | н110У | 2,09                             |                                   |                                                                     |
|                          |       |                                  |                                   |                                                                     |

**3. Сведения о характеристиках уточняемого земельного участка с кадастровым номером** 31:16:0210027:25 :

| № п/п | Наименование характеристики                                                                                                                                 | Значение характеристики                                                          |
|-------|-------------------------------------------------------------------------------------------------------------------------------------------------------------|----------------------------------------------------------------------------------|
| 1     | 2                                                                                                                                                           | 3                                                                                |
| 1.    | Адрес земельного участка                                                                                                                                    | Российская Федерация, Белгородская область, Белгород г, Константина Заслонова ул |
| 1.1.  | Сведения о местоположении земельного участка (при отсутствии адреса) в структурированном в соответствии с федеральной информационной адресной системой виде | —                                                                                |
| 1.2.  | Дополнительные сведения о местоположении земельного участка                                                                                                 | —                                                                                |
| 2.    | Площадь земельного участка ± величина погрешности определения (вычисления) площади ( $P \pm \Delta P$ ), м <sup>2</sup>                                     | 24 ± 2,00                                                                        |

| 1    | 2                                                                                                                                                                | 3                                                                                      |
|------|------------------------------------------------------------------------------------------------------------------------------------------------------------------|----------------------------------------------------------------------------------------|
| 3.   | Формула, примененная для вычисления предельной погрешности определения площади земельного участка, с подставленными значениями и итоговые (вычисленные) значения | $3,5*0,10*\sqrt{(24,00)} = 2$                                                          |
| 4.   | Площадь земельного участка согласно сведениям Единого государственного реестра недвижимости (Ркад), м <sup>2</sup>                                               | 24,00                                                                                  |
| 5.   | Оценка расхождения Р и Ркад (Р - Ркад), м <sup>2</sup>                                                                                                           | 0                                                                                      |
| 6.   | Предельный минимальный и максимальный размеры земельного участка (Рмин и Рмакс), м <sup>2</sup>                                                                  | Рмин = —<br>Рмакс = —                                                                  |
| 7.   | Кадастровый или иной государственный учетный номер (инвентарный) здания, сооружения, объекта незавершенного строительства, расположенного на земельном участке   | 31:16:0210027:1014                                                                     |
| 8.   | Вид (виды) разрешенного использования                                                                                                                            | Для дальнейшей эксплуатации существующего сооружения - гаражное с овощехранилищем № 45 |
| 8.1. | Дополнительные сведения об использовании земельного участка                                                                                                      | —                                                                                      |
| 9.   | Сведения о земельных участках (землях общего пользования, территории общего пользования), посредством которых обеспечивается доступ                              | —                                                                                      |
| 10.  | Иные сведения                                                                                                                                                    | —                                                                                      |

**4. Пояснения к сведениям об уточняемом земельном участке с кадастровым номером** 31:16:0210027:25 :

|    |   |
|----|---|
| 1. | — |
|----|---|

**1. Сведения о характерных точках границ уточняемого земельного участка с кадастровым номером** 31:16:0210027:26 :

Система координат МСК-31 Зона № 1

| Обозначение характерных точек границ | Координаты, м                                            |              |                                                                  |   | Метод определения координат                             | Формулы, примененные для расчета средней квадратической погрешности определения координат характерных точек границ (Mt), с подставленными в такие формулы значениями и итоговые (вычисленные) значения Mt, м | Описание закрепления точки |
|--------------------------------------|----------------------------------------------------------|--------------|------------------------------------------------------------------|---|---------------------------------------------------------|--------------------------------------------------------------------------------------------------------------------------------------------------------------------------------------------------------------|----------------------------|
|                                      | содержатся в Едином государственном реестре недвижимости |              | определены в результате выполнения комплексных кадастровых работ |   |                                                         |                                                                                                                                                                                                              |                            |
|                                      | X                                                        | Y            | X                                                                | Y |                                                         |                                                                                                                                                                                                              |                            |
| 1                                    | 2                                                        | 3            | 4                                                                | 5 | 6                                                       | 7                                                                                                                                                                                                            | 8                          |
| 587                                  | 394 908,07                                               | 1 331 862,48 | —                                                                | — | Метод спутниковых геодезических измерений (определений) | $\sqrt{(0,07^2 + 0,07^2)} = 0,10$                                                                                                                                                                            | —                          |



| 1     | 2          | 3            | 4          | 5            | 6                                                       | 7                                 | 8 |
|-------|------------|--------------|------------|--------------|---------------------------------------------------------|-----------------------------------|---|
| 588   | 394 903,61 | 1 331 857,99 | —          | —            | Метод спутниковых геодезических измерений (определений) | $\sqrt{(0,07^2 + 0,07^2)} = 0,10$ | — |
| 711   | 394 906,37 | 1 331 855,27 | —          | —            |                                                         |                                   |   |
| 710   | 394 906,44 | 1 331 855,33 | —          | —            |                                                         |                                   |   |
| 595   | 394 910,82 | 1 331 859,76 | —          | —            |                                                         |                                   |   |
| н156У | —          | —            | 394 906,08 | 1 331 865,53 |                                                         |                                   |   |
| н157У | —          | —            | 394 901,78 | 1 331 860,91 |                                                         |                                   |   |
| н104У | —          | —            | 394 903,28 | 1 331 859,52 |                                                         |                                   |   |
| н103У | —          | —            | 394 904,63 | 1 331 858,27 |                                                         |                                   |   |
| н155У | —          | —            | 394 908,92 | 1 331 862,90 |                                                         |                                   |   |
| 587   | 394 908,07 | 1 331 862,48 | —          | —            |                                                         |                                   |   |

891

**2. Сведения о частях границ уточняемого земельного участка с кадастровым номером 31:16:0210027:26 :**

| Обозначение части границ |       | Горизонтальное проложение (S), м | Описание прохождения части границ | Сведения о согласовании местоположения границ (согласовано/спорное) |
|--------------------------|-------|----------------------------------|-----------------------------------|---------------------------------------------------------------------|
| от т.                    | до т. |                                  |                                   |                                                                     |
| 1                        | 2     | 3                                | 4                                 | 5                                                                   |
| н156У                    | н157У | 6,31                             | —                                 | согласовано                                                         |
| н157У                    | н104У | 2,05                             |                                   |                                                                     |
| н104У                    | н103У | 1,84                             |                                   |                                                                     |
| н103У                    | н155У | 6,31                             |                                   |                                                                     |
| н155У                    | н156У | 3,87                             |                                   |                                                                     |

**3. Сведения о характеристиках уточняемого земельного участка с кадастровым номером 31:16:0210027:26 :**

| № п/п | Наименование характеристики | Значение характеристики |
|-------|-----------------------------|-------------------------|
| 1     | 2                           | 3                       |
|       |                             |                         |

| 1                                                                                     | 2                                                                                                                                                                | 3                                                                                      |
|---------------------------------------------------------------------------------------|------------------------------------------------------------------------------------------------------------------------------------------------------------------|----------------------------------------------------------------------------------------|
| 1.                                                                                    | Адрес земельного участка                                                                                                                                         | Российская Федерация, Белгородская область, Белгород г, Константина Заслонова ул       |
| 1.1.                                                                                  | Сведения о местоположении земельного участка (при отсутствии адреса) в структурированном в соответствии с федеральной информационной адресной системой виде      | —                                                                                      |
| 1.2.                                                                                  | Дополнительные сведения о местоположении земельного участка                                                                                                      | —                                                                                      |
| 2.                                                                                    | Площадь земельного участка ± величина погрешности определения (вычисления) площади ( $P \pm \Delta P$ ), м <sup>2</sup>                                          | 24 ± 2,00                                                                              |
| 3.                                                                                    | Формула, примененная для вычисления предельной погрешности определения площади земельного участка, с подставленными значениями и итоговые (вычисленные) значения | $3,5*0,10*\sqrt{(24,00)} = 2$                                                          |
| 4.                                                                                    | Площадь земельного участка согласно сведениям Единого государственного реестра недвижимости (Ркад), м <sup>2</sup>                                               | 24,00                                                                                  |
| 5.                                                                                    | Оценка расхождения P и Ркад ( $P - P_{кад}$ ), м <sup>2</sup>                                                                                                    | 0                                                                                      |
| 6.                                                                                    | Предельный минимальный и максимальный размеры земельного участка (Рмин и Рмакс), м <sup>2</sup>                                                                  | Рмин = —<br>Рмакс = —                                                                  |
| 7.                                                                                    | Кадастровый или иной государственный учетный номер (инвентарный) здания, сооружения, объекта незавершенного строительства, расположенного на земельном участке   | 31:16:0210015:226                                                                      |
| 8.                                                                                    | Вид (виды) разрешенного использования                                                                                                                            | Для дальнейшей эксплуатации существующего сооружения - гаражное с овощехранилищем № 46 |
| 8.1.                                                                                  | Дополнительные сведения об использовании земельного участка                                                                                                      | —                                                                                      |
| 9.                                                                                    | Сведения о земельных участках (землях общего пользования, территории общего пользования), посредством которых обеспечивается доступ                              | —                                                                                      |
| 10.                                                                                   | Иные сведения                                                                                                                                                    | —                                                                                      |
| <b>4. Пояснения к сведениям об уточняемом земельном участке с кадастровым номером</b> |                                                                                                                                                                  | <b>31:16:0210027:26</b> :                                                              |
| 1.                                                                                    | —                                                                                                                                                                | —                                                                                      |

**1. Сведения о характерных точках границ уточняемого земельного участка с кадастровым номером** 31:16:0210027:27 :  
 Система координат МСК-31 Зона № 1

| Обозначение характерных точек границ | Координаты, м                                            |              |                                                                  |              | Метод определения координат                             | Формулы, примененные для расчета средней квадратической погрешности определения координат характерных точек границ (Mt), с подставленными в такие формулы значениями и итоговые (вычисленные) значения Mt, м | Описание закрепления точки |
|--------------------------------------|----------------------------------------------------------|--------------|------------------------------------------------------------------|--------------|---------------------------------------------------------|--------------------------------------------------------------------------------------------------------------------------------------------------------------------------------------------------------------|----------------------------|
|                                      | содержатся в Едином государственном реестре недвижимости |              | определены в результате выполнения комплексных кадастровых работ |              |                                                         |                                                                                                                                                                                                              |                            |
|                                      | X                                                        | Y            | X                                                                | Y            |                                                         |                                                                                                                                                                                                              |                            |
| 1                                    | 2                                                        | 3            | 4                                                                | 5            | 6                                                       | 7                                                                                                                                                                                                            | 8                          |
| 284                                  | 394 905,26                                               | 1 331 865,25 | —                                                                | —            | Метод спутниковых геодезических измерений (определений) | $\sqrt{(0,07^2 + 0,07^2)} = 0,10$                                                                                                                                                                            | —                          |
| 285                                  | 394 902,04                                               | 1 331 868,43 | —                                                                | —            |                                                         |                                                                                                                                                                                                              |                            |
| 286                                  | 394 897,90                                               | 1 331 864,24 | —                                                                | —            |                                                         |                                                                                                                                                                                                              |                            |
| 287                                  | 394 901,12                                               | 1 331 861,06 | —                                                                | —            |                                                         |                                                                                                                                                                                                              |                            |
| н470У                                | —                                                        | —            | 394 903,19                                                       | 1 331 868,20 |                                                         |                                                                                                                                                                                                              |                            |
| н471У                                | —                                                        | —            | 394 899,85                                                       | 1 331 871,28 |                                                         |                                                                                                                                                                                                              |                            |
| н472У                                | —                                                        | —            | 394 895,86                                                       | 1 331 866,95 |                                                         |                                                                                                                                                                                                              |                            |
| н473У                                | —                                                        | —            | 394 895,62                                                       | 1 331 866,69 |                                                         |                                                                                                                                                                                                              |                            |
| н474У                                | —                                                        | —            | 394 898,91                                                       | 1 331 863,60 |                                                         |                                                                                                                                                                                                              |                            |
| 284                                  | 394 905,26                                               | 1 331 865,25 | —                                                                | —            |                                                         |                                                                                                                                                                                                              |                            |

**2. Сведения о частях границ уточняемого земельного участка с кадастровым номером** 31:16:0210027:27 :

| Обозначение части границ |       | Горизонтальное проложение (S), м | Описание прохождения части границ | Сведения о согласовании местоположения границ (согласовано/спорное) |
|--------------------------|-------|----------------------------------|-----------------------------------|---------------------------------------------------------------------|
| от т.                    | до т. |                                  |                                   |                                                                     |
| 1                        | 2     | 3                                | 4                                 | 5                                                                   |
|                          |       |                                  |                                   |                                                                     |

| 1     | 2     | 3    | 4 | 5           |
|-------|-------|------|---|-------------|
| н470У | н471У | 4,54 | — | согласовано |
| н471У | н472У | 5,89 |   |             |
| н472У | н473У | 0,35 |   |             |
| н473У | н474У | 4,51 |   |             |
| н474У | н470У | 6,28 |   |             |

**3. Сведения о характеристиках уточняемого земельного участка с кадастровым номером** 31:16:0210027:27 :

| № п/п | Наименование характеристики                                                                                                                                      | Значение характеристики                                                                |
|-------|------------------------------------------------------------------------------------------------------------------------------------------------------------------|----------------------------------------------------------------------------------------|
| 1     | 2                                                                                                                                                                | 3                                                                                      |
| 1.    | Адрес земельного участка                                                                                                                                         | Российская Федерация, Белгородская область, Белгород г, Константина Заслонова ул       |
| 1.1.  | Сведения о местоположении земельного участка (при отсутствии адреса) в структурированном в соответствии с федеральной информационной адресной системой виде      | —                                                                                      |
| 1.2.  | Дополнительные сведения о местоположении земельного участка                                                                                                      | —                                                                                      |
| 2.    | Площадь земельного участка ± величина погрешности определения (вычисления) площади ( $P \pm \Delta P$ ), м <sup>2</sup>                                          | $28 \pm 2,00$                                                                          |
| 3.    | Формула, примененная для вычисления предельной погрешности определения площади земельного участка, с подставленными значениями и итоговые (вычисленные) значения | $3,5 * 0,10 * \sqrt{(28,00)} = 2$                                                      |
| 4.    | Площадь земельного участка согласно сведениям Единого государственного реестра недвижимости (Ркад), м <sup>2</sup>                                               | 27,00                                                                                  |
| 5.    | Оценка расхождения Р и Ркад ( $P - P_{кад}$ ), м <sup>2</sup>                                                                                                    | 1                                                                                      |
| 6.    | Предельный минимальный и максимальный размеры земельного участка (Рмин и Рмакс), м <sup>2</sup>                                                                  | Рмин = —<br>Рмакс = —                                                                  |
| 7.    | Кадастровый или иной государственный учетный номер (инвентарный) здания, сооружения, объекта незавершенного строительства, расположенного на земельном участке   | 31:16:0210027:366                                                                      |
| 8.    | Вид (виды) разрешенного использования                                                                                                                            | Для дальнейшей эксплуатации существующего сооружения - гаражное с овощехранилищем № 48 |
| 8.1.  | Дополнительные сведения об использовании земельного участка                                                                                                      | —                                                                                      |
| 9.    | Сведения о земельных участках (землях общего пользования, территории общего пользования), посредством которых обеспечивается доступ                              | —                                                                                      |
| 10.   | Иные сведения                                                                                                                                                    | —                                                                                      |

**4. Пояснения к сведениям об уточняемом земельном участке с кадастровым номером** 31:16:0210027:27 :

1. —

**1. Сведения о характерных точках границ уточняемого земельного участка с кадастровым номером** 31:16:0210027:29 :

Система координат МСК-31 Зона № 1

| Обозначение характерных точек границ | Координаты, м                                            |              |                                                                  |              | Метод определения координат                             | Формулы, примененные для расчета средней квадратической погрешности определения координат характерных точек границ (Mt), с подставленными в такие формулы значениями и итоговые (вычисленные) значения Mt, м | Описание закрепления точки |
|--------------------------------------|----------------------------------------------------------|--------------|------------------------------------------------------------------|--------------|---------------------------------------------------------|--------------------------------------------------------------------------------------------------------------------------------------------------------------------------------------------------------------|----------------------------|
|                                      | содержатся в Едином государственном реестре недвижимости |              | определены в результате выполнения комплексных кадастровых работ |              |                                                         |                                                                                                                                                                                                              |                            |
|                                      | X                                                        | Y            | X                                                                | Y            |                                                         |                                                                                                                                                                                                              |                            |
| 1                                    | 2                                                        | 3            | 4                                                                | 5            | 6                                                       | 7                                                                                                                                                                                                            | 8                          |
| 288                                  | 394 891,42                                               | 1 331 798,99 | —                                                                | —            | Метод спутниковых геодезических измерений (определений) | $\sqrt{(0,07^2 + 0,07^2)} = 0,10$                                                                                                                                                                            | —                          |
| 289                                  | 394 894,04                                               | 1 331 801,67 | —                                                                | —            |                                                         |                                                                                                                                                                                                              |                            |
| 290                                  | 394 889,54                                               | 1 331 806,07 | —                                                                | —            |                                                         |                                                                                                                                                                                                              |                            |
| 291                                  | 394 886,82                                               | 1 331 803,31 | —                                                                | —            |                                                         |                                                                                                                                                                                                              |                            |
| 292                                  | 394 891,35                                               | 1 331 798,92 | —                                                                | —            |                                                         |                                                                                                                                                                                                              |                            |
| н84У                                 | —                                                        | —            | 394 891,63                                                       | 1 331 800,72 |                                                         |                                                                                                                                                                                                              |                            |
| н86У                                 | —                                                        | —            | 394 894,16                                                       | 1 331 803,49 |                                                         |                                                                                                                                                                                                              |                            |
| н100У                                | —                                                        | —            | 394 889,51                                                       | 1 331 807,73 |                                                         |                                                                                                                                                                                                              |                            |
| н101У                                | —                                                        | —            | 394 886,88                                                       | 1 331 804,88 |                                                         |                                                                                                                                                                                                              |                            |
| н87У                                 | —                                                        | —            | 394 891,57                                                       | 1 331 800,65 |                                                         |                                                                                                                                                                                                              |                            |
| 288                                  | 394 891,42                                               | 1 331 798,99 | —                                                                | —            |                                                         |                                                                                                                                                                                                              |                            |

**2. Сведения о частях границ уточняемого земельного участка с кадастровым номером** 31:16:0210027:29 :

| Обозначение части границ |       | Горизонтальное проложение (S), м | Описание прохождения части границ | Сведения о согласовании местоположения границ (согласовано/спорное) |
|--------------------------|-------|----------------------------------|-----------------------------------|---------------------------------------------------------------------|
| от т.                    | до т. |                                  |                                   |                                                                     |
| 1                        | 2     | 3                                | 4                                 | 5                                                                   |
| н84У                     | н86У  | 3,75                             | —                                 | согласовано                                                         |
| н86У                     | н100У | 6,29                             |                                   |                                                                     |
| н100У                    | н101У | 3,88                             |                                   |                                                                     |
| н101У                    | н87У  | 6,32                             |                                   |                                                                     |
| н87У                     | н84У  | 0,09                             |                                   |                                                                     |

**3. Сведения о характеристиках уточняемого земельного участка с кадастровым номером** 31:16:0210027:29 :

| № п/п | Наименование характеристики                                                                                                                                      | Значение характеристики                                                                |
|-------|------------------------------------------------------------------------------------------------------------------------------------------------------------------|----------------------------------------------------------------------------------------|
| 1     | 2                                                                                                                                                                | 3                                                                                      |
| 1.    | Адрес земельного участка                                                                                                                                         | Российская Федерация, Белгородская область, Белгород г, Константина Заслонова ул       |
| 1.1.  | Сведения о местоположении земельного участка (при отсутствии адреса) в структурированном в соответствии с федеральной информационной адресной системой виде      | —                                                                                      |
| 1.2.  | Дополнительные сведения о местоположении земельного участка                                                                                                      | —                                                                                      |
| 2.    | Площадь земельного участка ± величина погрешности определения (вычисления) площади ( $P \pm \Delta P$ ), м <sup>2</sup>                                          | 24 ± 2,00                                                                              |
| 3.    | Формула, примененная для вычисления предельной погрешности определения площади земельного участка, с подставленными значениями и итоговые (вычисленные) значения | $3,5 * 0,10 * \sqrt{(24,00)} = 2$                                                      |
| 4.    | Площадь земельного участка согласно сведениям Единого государственного реестра недвижимости (Ркад), м <sup>2</sup>                                               | 24,00                                                                                  |
| 5.    | Оценка расхождения Р и Ркад ( $P - P_{кад}$ ), м <sup>2</sup>                                                                                                    | 0                                                                                      |
| 6.    | Предельный минимальный и максимальный размеры земельного участка (Рмин и Рмакс), м <sup>2</sup>                                                                  | Рмин = —<br>Рмакс = —                                                                  |
| 7.    | Кадастровый или иной государственный учетный номер (инвентарный) здания, сооружения, объекта незавершенного строительства, расположенного на земельном участке   | 31:16:0209029:33                                                                       |
| 8.    | Вид (виды) разрешенного использования                                                                                                                            | Для дальнейшей эксплуатации существующего сооружения - гаражное с овощехранилищем № 14 |
| 8.1.  | Дополнительные сведения об использовании земельного участка                                                                                                      | —                                                                                      |

|     |                                                                                                                                     |   |
|-----|-------------------------------------------------------------------------------------------------------------------------------------|---|
| 1   | 2                                                                                                                                   | 3 |
| 9.  | Сведения о земельных участках (землях общего пользования, территории общего пользования), посредством которых обеспечивается доступ | — |
| 10. | Иные сведения                                                                                                                       | — |

**4. Пояснения к сведениям об уточняемом земельном участке с кадастровым номером** 31:16:0210027:29 :

|    |   |
|----|---|
| 1. | — |
|----|---|

**1. Сведения о характерных точках границ уточняемого земельного участка с кадастровым номером** 31:16:0210027:30 :  
Система координат МСК-31 Зона № 1

| Обозначение характерных точек границ | Координаты, м                                            |              |                                                                  |              | Метод определения координат                             | Формулы, примененные для расчета средней квадратической погрешности определения координат характерных точек границ (Mt), с подставленными в такие формулы значениями и итоговые (вычисленные) значения Mt, м | Описание закрепления точки |
|--------------------------------------|----------------------------------------------------------|--------------|------------------------------------------------------------------|--------------|---------------------------------------------------------|--------------------------------------------------------------------------------------------------------------------------------------------------------------------------------------------------------------|----------------------------|
|                                      | содержатся в Едином государственном реестре недвижимости |              | определены в результате выполнения комплексных кадастровых работ |              |                                                         |                                                                                                                                                                                                              |                            |
|                                      | X                                                        | Y            | X                                                                | Y            |                                                         |                                                                                                                                                                                                              |                            |
| 1                                    | 2                                                        | 3            | 4                                                                | 5            | 6                                                       | 7                                                                                                                                                                                                            | 8                          |
| 289                                  | 394 894,04                                               | 1 331 801,67 | —                                                                | —            | Метод спутниковых геодезических измерений (определений) | $\sqrt{(0,07^2 + 0,07^2)} = 0,10$                                                                                                                                                                            | —                          |
| 293                                  | 394 894,20                                               | 1 331 801,83 | —                                                                | —            |                                                         |                                                                                                                                                                                                              |                            |
| 294                                  | 394 896,77                                               | 1 331 804,46 | —                                                                | —            |                                                         |                                                                                                                                                                                                              |                            |
| 295                                  | 394 892,31                                               | 1 331 808,87 | —                                                                | —            |                                                         |                                                                                                                                                                                                              |                            |
| 290                                  | 394 889,54                                               | 1 331 806,07 | —                                                                | —            |                                                         |                                                                                                                                                                                                              |                            |
| н86У                                 | —                                                        | —            | 394 894,16                                                       | 1 331 803,49 |                                                         |                                                                                                                                                                                                              |                            |
| н81У                                 | —                                                        | —            | 394 894,31                                                       | 1 331 803,66 |                                                         |                                                                                                                                                                                                              |                            |
| н83У                                 | —                                                        | —            | 394 896,79                                                       | 1 331 806,37 |                                                         |                                                                                                                                                                                                              |                            |

| 1     | 2          | 3            | 4          | 5            | 6                                                       | 7                                 | 8 |
|-------|------------|--------------|------------|--------------|---------------------------------------------------------|-----------------------------------|---|
| н99У  | —          | —            | 394 892,18 | 1 331 810,63 | Метод спутниковых геодезических измерений (определений) | $\sqrt{(0,07^2 + 0,07^2)} = 0,10$ | — |
| н100У | —          | —            | 394 889,51 | 1 331 807,73 |                                                         |                                   |   |
| 289   | 394 894,04 | 1 331 801,67 | —          | —            |                                                         |                                   |   |

**2. Сведения о частях границ уточняемого земельного участка с кадастровым номером** 31:16:0210027:30 :

| Обозначение части границ |         | Горизонтальное проложение (S), м | Описание прохождения части границ | Сведения о согласовании местоположения границ (согласовано/спорное) |
|--------------------------|---------|----------------------------------|-----------------------------------|---------------------------------------------------------------------|
| от т. 1                  | до т. 2 |                                  |                                   |                                                                     |
| 1                        | 2       | 3                                | 4                                 | 5                                                                   |
| н86У                     | н81У    | 0,23                             | —                                 | согласовано                                                         |
| н81У                     | н83У    | 3,67                             |                                   |                                                                     |
| н83У                     | н99У    | 6,28                             |                                   |                                                                     |
| н99У                     | н100У   | 3,94                             |                                   |                                                                     |
| н100У                    | н86У    | 6,29                             |                                   |                                                                     |

**3. Сведения о характеристиках уточняемого земельного участка с кадастровым номером** 31:16:0210027:30 :

| № п/п | Наименование характеристики                                                                                                                                      | Значение характеристики                                                          |
|-------|------------------------------------------------------------------------------------------------------------------------------------------------------------------|----------------------------------------------------------------------------------|
| 1     | 2                                                                                                                                                                | 3                                                                                |
| 1.    | Адрес земельного участка                                                                                                                                         | Российская Федерация, Белгородская область, Белгород г, Константина Заслонова ул |
| 1.1.  | Сведения о местоположении земельного участка (при отсутствии адреса) в структурированном в соответствии с федеральной информационной адресной системой виде      | —                                                                                |
| 1.2.  | Дополнительные сведения о местоположении земельного участка                                                                                                      | —                                                                                |
| 2.    | Площадь земельного участка ± величина погрешности определения (вычисления) площади ( $P \pm \Delta P$ ), м <sup>2</sup>                                          | 25 ± 2,00                                                                        |
| 3.    | Формула, примененная для вычисления предельной погрешности определения площади земельного участка, с подставленными значениями и итоговые (вычисленные) значения | $3,5 * 0,10 * \sqrt{(25,00)} = 2$                                                |
| 4.    | Площадь земельного участка согласно сведениям Единого государственного реестра недвижимости (Ркад), м <sup>2</sup>                                               | 25,00                                                                            |
| 5.    | Оценка расхождения P и Ркад ( $P - P_{кад}$ ), м <sup>2</sup>                                                                                                    | 0                                                                                |



| 1                                                                                     | 2                                                                                                                                                              | 3                                                                                      |
|---------------------------------------------------------------------------------------|----------------------------------------------------------------------------------------------------------------------------------------------------------------|----------------------------------------------------------------------------------------|
| 6.                                                                                    | Предельный минимальный и максимальный размеры земельного участка (Р <sub>мин</sub> и Р <sub>макс</sub> ), м <sup>2</sup>                                       | Р <sub>мин</sub> = —<br>Р <sub>макс</sub> = —                                          |
| 7.                                                                                    | Кадастровый или иной государственный учетный номер (инвентарный) здания, сооружения, объекта незавершенного строительства, расположенного на земельном участке | —                                                                                      |
| 8.                                                                                    | Вид (виды) разрешенного использования                                                                                                                          | Для дальнейшей эксплуатации существующего сооружения - гаражное с овощехранилищем № 15 |
| 8.1.                                                                                  | Дополнительные сведения об использовании земельного участка                                                                                                    | —                                                                                      |
| 9.                                                                                    | Сведения о земельных участках (землях общего пользования, территории общего пользования), посредством которых обеспечивается доступ                            | —                                                                                      |
| 10.                                                                                   | Иные сведения                                                                                                                                                  | —                                                                                      |
| <b>4. Пояснения к сведениям об уточняемом земельном участке с кадастровым номером</b> |                                                                                                                                                                | <b>31:16:0210027:30</b> :                                                              |

1. —

**1. Сведения о характерных точках границ уточняемого земельного участка с кадастровым номером** 31:16:0210027:31 :  
Система координат МСК-31 Зона № 1

| Обозначение характерных точек границ | Координаты, м                                            |              |                                                                  |   | Метод определения координат                             | Формулы, примененные для расчета средней квадратической погрешности определения координат характерных точек границ (Mt), с подставленными в такие формулы значениями и итоговые (вычисленные) значения Mt, м | Описание закрепления точки |
|--------------------------------------|----------------------------------------------------------|--------------|------------------------------------------------------------------|---|---------------------------------------------------------|--------------------------------------------------------------------------------------------------------------------------------------------------------------------------------------------------------------|----------------------------|
|                                      | содержатся в Едином государственном реестре недвижимости |              | определены в результате выполнения комплексных кадастровых работ |   |                                                         |                                                                                                                                                                                                              |                            |
|                                      | X                                                        | Y            | X                                                                | Y |                                                         |                                                                                                                                                                                                              |                            |
| 1                                    | 2                                                        | 3            | 4                                                                | 5 | 6                                                       | 7                                                                                                                                                                                                            | 8                          |
| 296                                  | 394 897,57                                               | 1 331 814,30 | —                                                                | — | Метод спутниковых геодезических измерений (определений) | $\sqrt{(0,07^2 + 0,07^2)} = 0,10$                                                                                                                                                                            | —                          |
| 297                                  | 394 895,08                                               | 1 331 811,75 | —                                                                | — |                                                         |                                                                                                                                                                                                              |                            |
| 298                                  | 394 899,59                                               | 1 331 807,34 | —                                                                | — |                                                         |                                                                                                                                                                                                              |                            |
| 299                                  | 394 902,01                                               | 1 331 809,81 | —                                                                | — |                                                         |                                                                                                                                                                                                              |                            |

| 1    | 2          | 3            | 4          | 5            | 6                                                       | 7                                 | 8 |
|------|------------|--------------|------------|--------------|---------------------------------------------------------|-----------------------------------|---|
| 300  | 394 902,08 | 1 331 809,89 | —          | —            | Метод спутниковых геодезических измерений (определений) | $\sqrt{(0,07^2 + 0,07^2)} = 0,10$ | — |
| н97У | —          | —            | 394 897,24 | 1 331 816,24 |                                                         |                                   |   |
| н98У | —          | —            | 394 894,84 | 1 331 813,60 |                                                         |                                   |   |
| н77У | —          | —            | 394 899,44 | 1 331 809,28 |                                                         |                                   |   |
| н72У | —          | —            | 394 901,84 | 1 331 811,91 |                                                         |                                   |   |
| н76У | —          | —            | 394 901,90 | 1 331 811,99 |                                                         |                                   |   |
| 296  | 394 897,57 | 1 331 814,30 | —          | —            |                                                         |                                   |   |

**2. Сведения о частях границ уточняемого земельного участка с кадастровым номером** 31:16:0210027:31 :

| Обозначение части границ |       | Горизонтальное проложение (S), м | Описание прохождения части границ | Сведения о согласовании местоположения границ (согласовано/спорное) |
|--------------------------|-------|----------------------------------|-----------------------------------|---------------------------------------------------------------------|
| от т.                    | до т. |                                  |                                   |                                                                     |
| 1                        | 2     | 3                                | 4                                 | 5                                                                   |
| н97У                     | н98У  | 3,57                             | —                                 | согласовано                                                         |
| н98У                     | н77У  | 6,31                             |                                   |                                                                     |
| н77У                     | н72У  | 3,56                             |                                   |                                                                     |
| н72У                     | н76У  | 0,10                             |                                   |                                                                     |
| н76У                     | н97У  | 6,31                             |                                   |                                                                     |
|                          |       |                                  |                                   |                                                                     |

**3. Сведения о характеристиках уточняемого земельного участка с кадастровым номером** 31:16:0210027:31 :

| № п/п | Наименование характеристики                                                                                                                                 | Значение характеристики                                                          |
|-------|-------------------------------------------------------------------------------------------------------------------------------------------------------------|----------------------------------------------------------------------------------|
| 1     | 2                                                                                                                                                           | 3                                                                                |
| 1.    | Адрес земельного участка                                                                                                                                    | Российская Федерация, Белгородская область, Белгород г, Константина Заслонова ул |
| 1.1.  | Сведения о местоположении земельного участка (при отсутствии адреса) в структурированном в соответствии с федеральной информационной адресной системой виде | —                                                                                |
| 1.2.  | Дополнительные сведения о местоположении земельного участка                                                                                                 | —                                                                                |
| 2.    | Площадь земельного участка ± величина погрешности определения (вычисления) площади ( $P \pm \Delta P$ ), м <sup>2</sup>                                     | 23 ± 2,00                                                                        |

| 1    | 2                                                                                                                                                                | 3                                                                                      |
|------|------------------------------------------------------------------------------------------------------------------------------------------------------------------|----------------------------------------------------------------------------------------|
| 3.   | Формула, примененная для вычисления предельной погрешности определения площади земельного участка, с подставленными значениями и итоговые (вычисленные) значения | $3,5*0,10*\sqrt{(23,00)} = 2$                                                          |
| 4.   | Площадь земельного участка согласно сведениям Единого государственного реестра недвижимости (Ркад), м <sup>2</sup>                                               | 22,00                                                                                  |
| 5.   | Оценка расхождения Р и Ркад (Р - Ркад), м <sup>2</sup>                                                                                                           | 1                                                                                      |
| 6.   | Предельный минимальный и максимальный размеры земельного участка (Рмин и Рмакс), м <sup>2</sup>                                                                  | Рмин = —<br>Рмакс = —                                                                  |
| 7.   | Кадастровый или иной государственный учетный номер (инвентарный) здания, сооружения, объекта незавершенного строительства, расположенного на земельном участке   | 31:16:0210027:916                                                                      |
| 8.   | Вид (виды) разрешенного использования                                                                                                                            | Для дальнейшей эксплуатации существующего сооружения - гаражное с овощехранилищем № 17 |
| 8.1. | Дополнительные сведения об использовании земельного участка                                                                                                      | —                                                                                      |
| 9.   | Сведения о земельных участках (землях общего пользования, территории общего пользования), посредством которых обеспечивается доступ                              | —                                                                                      |
| 10.  | Иные сведения                                                                                                                                                    | —                                                                                      |

**4. Пояснения к сведениям об уточняемом земельном участке с кадастровым номером** 31:16:0210027:31 :

|    |   |
|----|---|
| 1. | — |
|----|---|

**1. Сведения о характерных точках границ уточняемого земельного участка с кадастровым номером** 31:16:0210027:32 :

Система координат МСК-31 Зона № 1

| Обозначение характерных точек границ | Координаты, м                                            |              |                                                                  |   | Метод определения координат                             | Формулы, примененные для расчета средней квадратической погрешности определения координат характерных точек границ (Mt), с подставленными в такие формулы значениями и итоговые (вычисленные) значения Mt, м | Описание закрепления точки |
|--------------------------------------|----------------------------------------------------------|--------------|------------------------------------------------------------------|---|---------------------------------------------------------|--------------------------------------------------------------------------------------------------------------------------------------------------------------------------------------------------------------|----------------------------|
|                                      | содержатся в Едином государственном реестре недвижимости |              | определены в результате выполнения комплексных кадастровых работ |   |                                                         |                                                                                                                                                                                                              |                            |
|                                      | X                                                        | Y            | X                                                                | Y |                                                         |                                                                                                                                                                                                              |                            |
| 1                                    | 2                                                        | 3            | 4                                                                | 5 | 6                                                       | 7                                                                                                                                                                                                            | 8                          |
| 296                                  | 394 897,57                                               | 1 331 814,30 | —                                                                | — | Метод спутниковых геодезических измерений (определений) | $\sqrt{(0,07^2 + 0,07^2)} = 0,10$                                                                                                                                                                            | —                          |

| 1    | 2          | 3            | 4          | 5            | 6                                                       | 7                                 | 8 |
|------|------------|--------------|------------|--------------|---------------------------------------------------------|-----------------------------------|---|
| 300  | 394 902,08 | 1 331 809,89 | —          | —            | Метод спутниковых геодезических измерений (определений) | $\sqrt{(0,07^2 + 0,07^2)} = 0,10$ | — |
| 301  | 394 904,65 | 1 331 812,51 | —          | —            |                                                         |                                   |   |
| 302  | 394 904,73 | 1 331 812,60 | —          | —            |                                                         |                                   |   |
| 303  | 394 900,23 | 1 331 817,00 | —          | —            |                                                         |                                   |   |
| н97У | —          | —            | 394 897,24 | 1 331 816,24 |                                                         |                                   |   |
| н76У | —          | —            | 394 901,90 | 1 331 811,99 |                                                         |                                   |   |
| н75У | —          | —            | 394 904,38 | 1 331 814,70 |                                                         |                                   |   |
| н95У | —          | —            | 394 904,46 | 1 331 814,79 |                                                         |                                   |   |
| н96У | —          | —            | 394 899,81 | 1 331 819,03 |                                                         |                                   |   |
| 296  | 394 897,57 | 1 331 814,30 | —          | —            |                                                         |                                   |   |

**2. Сведения о частях границ уточняемого земельного участка с кадастровым номером 31:16:0210027:32 :**

| Обозначение части границ |       | Горизонтальное проложение (S), м | Описание прохождения части границ | Сведения о согласовании местоположения границ (согласовано/спорное) |
|--------------------------|-------|----------------------------------|-----------------------------------|---------------------------------------------------------------------|
| от т.                    | до т. |                                  |                                   |                                                                     |
| 1                        | 2     | 3                                | 4                                 | 5                                                                   |
| н97У                     | н76У  | 6,31                             | —                                 | согласовано                                                         |
| н76У                     | н75У  | 3,67                             |                                   |                                                                     |
| н75У                     | н95У  | 0,12                             |                                   |                                                                     |
| н95У                     | н96У  | 6,29                             |                                   |                                                                     |
| н96У                     | н97У  | 3,79                             |                                   |                                                                     |

**3. Сведения о характеристиках уточняемого земельного участка с кадастровым номером 31:16:0210027:32 :**

| № п/п | Наименование характеристики | Значение характеристики |
|-------|-----------------------------|-------------------------|
| 1     | 2                           | 3                       |
|       |                             |                         |

| 1                                                                                     | 2                                                                                                                                                                | 3                                                                                      |
|---------------------------------------------------------------------------------------|------------------------------------------------------------------------------------------------------------------------------------------------------------------|----------------------------------------------------------------------------------------|
| 1.                                                                                    | Адрес земельного участка                                                                                                                                         | Российская Федерация, Белгородская область, Белгород г, Константина Заслонова ул       |
| 1.1.                                                                                  | Сведения о местоположении земельного участка (при отсутствии адреса) в структурированном в соответствии с федеральной информационной адресной системой виде      | —                                                                                      |
| 1.2.                                                                                  | Дополнительные сведения о местоположении земельного участка                                                                                                      | —                                                                                      |
| 2.                                                                                    | Площадь земельного участка ± величина погрешности определения (вычисления) площади ( $P \pm \Delta P$ ), м <sup>2</sup>                                          | 24 ± 2,00                                                                              |
| 3.                                                                                    | Формула, примененная для вычисления предельной погрешности определения площади земельного участка, с подставленными значениями и итоговые (вычисленные) значения | $3,5 * 0,10 * \sqrt{(24,00)} = 2$                                                      |
| 4.                                                                                    | Площадь земельного участка согласно сведениям Единого государственного реестра недвижимости (Ркад), м <sup>2</sup>                                               | 24,00                                                                                  |
| 5.                                                                                    | Оценка расхождения P и Ркад ( $P - P_{кад}$ ), м <sup>2</sup>                                                                                                    | 0                                                                                      |
| 6.                                                                                    | Предельный минимальный и максимальный размеры земельного участка (Рмин и Рмакс), м <sup>2</sup>                                                                  | Рмин = —<br>Рмакс = —                                                                  |
| 7.                                                                                    | Кадастровый или иной государственный учетный номер (инвентарный) здания, сооружения, объекта незавершенного строительства, расположенного на земельном участке   | 31:16:0210015:235                                                                      |
| 8.                                                                                    | Вид (виды) разрешенного использования                                                                                                                            | Для дальнейшей эксплуатации существующего сооружения - гаражное с овощехранилищем № 18 |
| 8.1.                                                                                  | Дополнительные сведения об использовании земельного участка                                                                                                      | —                                                                                      |
| 9.                                                                                    | Сведения о земельных участках (землях общего пользования, территории общего пользования), посредством которых обеспечивается доступ                              | —                                                                                      |
| 10.                                                                                   | Иные сведения                                                                                                                                                    | —                                                                                      |
| <b>4. Пояснения к сведениям об уточняемом земельном участке с кадастровым номером</b> |                                                                                                                                                                  | <b>31:16:0210027:32</b> :                                                              |
| 1.                                                                                    | —                                                                                                                                                                | —                                                                                      |

**1. Сведения о характерных точках границ уточняемого земельного участка с кадастровым номером** 31:16:0210027:33 :  
 Система координат МСК-31 Зона № 1

| Обозначение характерных точек границ | Координаты, м                                            |              |                                                                  |              | Метод определения координат                             | Формулы, примененные для расчета средней квадратической погрешности определения координат характерных точек границ (Mt), с подставленными в такие формулы значениями и итоговые (вычисленные) значения Mt, м | Описание закрепления точки |
|--------------------------------------|----------------------------------------------------------|--------------|------------------------------------------------------------------|--------------|---------------------------------------------------------|--------------------------------------------------------------------------------------------------------------------------------------------------------------------------------------------------------------|----------------------------|
|                                      | содержатся в Едином государственном реестре недвижимости |              | определены в результате выполнения комплексных кадастровых работ |              |                                                         |                                                                                                                                                                                                              |                            |
|                                      | X                                                        | Y            | X                                                                | Y            |                                                         |                                                                                                                                                                                                              |                            |
| 1                                    | 2                                                        | 3            | 4                                                                | 5            | 6                                                       | 7                                                                                                                                                                                                            | 8                          |
| 302                                  | 394 904,73                                               | 1 331 812,60 | —                                                                | —            | Метод спутниковых геодезических измерений (определений) | $\sqrt{(0,07^2 + 0,07^2)} = 0,10$                                                                                                                                                                            | —                          |
| 304                                  | 394 907,22                                               | 1 331 815,14 | —                                                                | —            |                                                         |                                                                                                                                                                                                              |                            |
| 305                                  | 394 902,72                                               | 1 331 819,55 | —                                                                | —            |                                                         |                                                                                                                                                                                                              |                            |
| 303                                  | 394 900,23                                               | 1 331 817,00 | —                                                                | —            |                                                         |                                                                                                                                                                                                              |                            |
| н95У                                 | —                                                        | —            | 394 904,46                                                       | 1 331 814,79 |                                                         |                                                                                                                                                                                                              |                            |
| н68У                                 | —                                                        | —            | 394 906,86                                                       | 1 331 817,42 |                                                         |                                                                                                                                                                                                              |                            |
| н94У                                 | —                                                        | —            | 394 902,20                                                       | 1 331 821,66 |                                                         |                                                                                                                                                                                                              |                            |
| н96У                                 | —                                                        | —            | 394 899,81                                                       | 1 331 819,03 |                                                         |                                                                                                                                                                                                              |                            |
| 302                                  | 394 904,73                                               | 1 331 812,60 | —                                                                | —            |                                                         |                                                                                                                                                                                                              |                            |

**2. Сведения о частях границ уточняемого земельного участка с кадастровым номером** 31:16:0210027:33 :

| Обозначение части границ |       | Горизонтальное проложение (S), м | Описание прохождения части границ | Сведения о согласовании местоположения границ (согласовано/спорное) |
|--------------------------|-------|----------------------------------|-----------------------------------|---------------------------------------------------------------------|
| от т.                    | до т. |                                  |                                   |                                                                     |
| 1                        | 2     | 3                                | 4                                 | 5                                                                   |
| н95У                     | н68У  | 3,56                             | —                                 | согласовано                                                         |
| н68У                     | н94У  | 6,30                             |                                   |                                                                     |

|      |      |      |   |             |
|------|------|------|---|-------------|
| 1    | 2    | 3    | 4 | 5           |
| н94У | н96У | 3,55 | — | согласовано |
| н96У | н95У | 6,29 |   |             |

**3. Сведения о характеристиках уточняемого земельного участка с кадастровым номером** 31:16:0210027:33 :

| № п/п | Наименование характеристики                                                                                                                                      | Значение характеристики                                                                |
|-------|------------------------------------------------------------------------------------------------------------------------------------------------------------------|----------------------------------------------------------------------------------------|
| 1     | 2                                                                                                                                                                | 3                                                                                      |
| 1.    | Адрес земельного участка                                                                                                                                         | Российская Федерация, Белгородская область, Белгород г, Константина Заслонова ул       |
| 1.1.  | Сведения о местоположении земельного участка (при отсутствии адреса) в структурированном в соответствии с федеральной информационной адресной системой виде      | —                                                                                      |
| 1.2.  | Дополнительные сведения о местоположении земельного участка                                                                                                      | —                                                                                      |
| 2.    | Площадь земельного участка ± величина погрешности определения (вычисления) площади ( $P \pm \Delta P$ ), м <sup>2</sup>                                          | 22 ± 2,00                                                                              |
| 3.    | Формула, примененная для вычисления предельной погрешности определения площади земельного участка, с подставленными значениями и итоговые (вычисленные) значения | $3,5 * 0,10 * \sqrt{(22,00)} = 2$                                                      |
| 4.    | Площадь земельного участка согласно сведениям Единого государственного реестра недвижимости (Ркад), м <sup>2</sup>                                               | 22,00                                                                                  |
| 5.    | Оценка расхождения Р и Ркад ( $P - P_{кад}$ ), м <sup>2</sup>                                                                                                    | 0                                                                                      |
| 6.    | Предельный минимальный и максимальный размеры земельного участка (Рмин и Рмакс), м <sup>2</sup>                                                                  | Рмин = —<br>Рмакс = —                                                                  |
| 7.    | Кадастровый или иной государственный учетный номер (инвентарный) здания, сооружения, объекта незавершенного строительства, расположенного на земельном участке   | —                                                                                      |
| 8.    | Вид (виды) разрешенного использования                                                                                                                            | Для дальнейшей эксплуатации существующего сооружения - гаражное с овощехранилищем № 19 |
| 8.1.  | Дополнительные сведения об использовании земельного участка                                                                                                      | —                                                                                      |
| 9.    | Сведения о земельных участках (землях общего пользования, территории общего пользования), посредством которых обеспечивается доступ                              | —                                                                                      |
| 10.   | Иные сведения                                                                                                                                                    | —                                                                                      |

**4. Пояснения к сведениям об уточняемом земельном участке с кадастровым номером** 31:16:0210027:33 :

|    |   |
|----|---|
| 1. | — |
|----|---|

**1. Сведения о характерных точках границ уточняемого земельного участка с кадастровым номером** 31:16:0210027:34 :  
 Система координат МСК-31 Зона № 1

| Обозначение характерных точек границ | Координаты, м                                            |              |                                                                  |              | Метод определения координат                             | Формулы, примененные для расчета средней квадратической погрешности определения координат характерных точек границ (Mt), с подставленными в такие формулы значениями и итоговые (вычисленные) значения Mt, м | Описание закрепления точки |
|--------------------------------------|----------------------------------------------------------|--------------|------------------------------------------------------------------|--------------|---------------------------------------------------------|--------------------------------------------------------------------------------------------------------------------------------------------------------------------------------------------------------------|----------------------------|
|                                      | содержатся в Едином государственном реестре недвижимости |              | определены в результате выполнения комплексных кадастровых работ |              |                                                         |                                                                                                                                                                                                              |                            |
|                                      | X                                                        | Y            | X                                                                | Y            |                                                         |                                                                                                                                                                                                              |                            |
| 1                                    | 2                                                        | 3            | 4                                                                | 5            | 6                                                       | 7                                                                                                                                                                                                            | 8                          |
| 304                                  | 394 907,22                                               | 1 331 815,14 | —                                                                | —            | Метод спутниковых геодезических измерений (определений) | $\sqrt{(0,07^2 + 0,07^2)} = 0,10$                                                                                                                                                                            | —                          |
| 306                                  | 394 909,70                                               | 1 331 817,67 | —                                                                | —            |                                                         |                                                                                                                                                                                                              |                            |
| 307                                  | 394 905,20                                               | 1 331 822,07 | —                                                                | —            |                                                         |                                                                                                                                                                                                              |                            |
| 305                                  | 394 902,72                                               | 1 331 819,55 | —                                                                | —            |                                                         |                                                                                                                                                                                                              |                            |
| н68У                                 | —                                                        | —            | 394 906,86                                                       | 1 331 817,42 |                                                         |                                                                                                                                                                                                              |                            |
| н65У                                 | —                                                        | —            | 394 909,25                                                       | 1 331 820,03 |                                                         |                                                                                                                                                                                                              |                            |
| н93У                                 | —                                                        | —            | 394 904,59                                                       | 1 331 824,27 |                                                         |                                                                                                                                                                                                              |                            |
| н94У                                 | —                                                        | —            | 394 902,20                                                       | 1 331 821,66 |                                                         |                                                                                                                                                                                                              |                            |
| 304                                  | 394 907,22                                               | 1 331 815,14 | —                                                                | —            |                                                         |                                                                                                                                                                                                              |                            |

**2. Сведения о частях границ уточняемого земельного участка с кадастровым номером** 31:16:0210027:34 :

| Обозначение части границ |       | Горизонтальное проложение (S), м | Описание прохождения части границ | Сведения о согласовании местоположения границ (согласовано/спорное) |
|--------------------------|-------|----------------------------------|-----------------------------------|---------------------------------------------------------------------|
| от т.                    | до т. |                                  |                                   |                                                                     |
| 1                        | 2     | 3                                | 4                                 | 5                                                                   |
| н68У                     | н65У  | 3,54                             | —                                 | согласовано                                                         |
| н65У                     | н93У  | 6,30                             |                                   |                                                                     |



|      |      |      |   |             |
|------|------|------|---|-------------|
| 1    | 2    | 3    | 4 | 5           |
| н93У | н94У | 3,54 | — | согласовано |
| н94У | н68У | 6,30 |   |             |

**3. Сведения о характеристиках уточняемого земельного участка с кадастровым номером** 31:16:0210027:34 :

| № п/п | Наименование характеристики                                                                                                                                      | Значение характеристики                                                                |
|-------|------------------------------------------------------------------------------------------------------------------------------------------------------------------|----------------------------------------------------------------------------------------|
| 1     | 2                                                                                                                                                                | 3                                                                                      |
| 1.    | Адрес земельного участка                                                                                                                                         | Российская Федерация, Белгородская область, Белгород г, Константина Заслонова ул       |
| 1.1.  | Сведения о местоположении земельного участка (при отсутствии адреса) в структурированном в соответствии с федеральной информационной адресной системой виде      | —                                                                                      |
| 1.2.  | Дополнительные сведения о местоположении земельного участка                                                                                                      | —                                                                                      |
| 2.    | Площадь земельного участка ± величина погрешности определения (вычисления) площади ( $P \pm \Delta P$ ), м <sup>2</sup>                                          | 22 ± 2,00                                                                              |
| 3.    | Формула, примененная для вычисления предельной погрешности определения площади земельного участка, с подставленными значениями и итоговые (вычисленные) значения | $3,5 * 0,10 * \sqrt{(22,00)} = 2$                                                      |
| 4.    | Площадь земельного участка согласно сведениям Единого государственного реестра недвижимости (Ркад), м <sup>2</sup>                                               | 22,00                                                                                  |
| 5.    | Оценка расхождения Р и Ркад ( $P - P_{кад}$ ), м <sup>2</sup>                                                                                                    | 0                                                                                      |
| 6.    | Предельный минимальный и максимальный размеры земельного участка (Рмин и Рмакс), м <sup>2</sup>                                                                  | Рмин = —<br>Рмакс = —                                                                  |
| 7.    | Кадастровый или иной государственный учетный номер (инвентарный) здания, сооружения, объекта незавершенного строительства, расположенного на земельном участке   | 31:16:0210026:57                                                                       |
| 8.    | Вид (виды) разрешенного использования                                                                                                                            | Для дальнейшей эксплуатации существующего сооружения - гаражное с овощехранилищем № 20 |
| 8.1.  | Дополнительные сведения об использовании земельного участка                                                                                                      | —                                                                                      |
| 9.    | Сведения о земельных участках (землях общего пользования, территории общего пользования), посредством которых обеспечивается доступ                              | —                                                                                      |
| 10.   | Иные сведения                                                                                                                                                    | —                                                                                      |

**4. Пояснения к сведениям об уточняемом земельном участке с кадастровым номером** 31:16:0210027:34 :

|    |   |
|----|---|
| 1. | — |
|----|---|

**1. Сведения о характерных точках границ уточняемого земельного участка с кадастровым номером** 31:16:0210027:35 :  
 Система координат МСК-31 Зона № 1

| Обозначение характерных точек границ | Координаты, м                                            |              |                                                                  |              | Метод определения координат                             | Формулы, примененные для расчета средней квадратической погрешности определения координат характерных точек границ (Mt), с подставленными в такие формулы значениями и итоговые (вычисленные) значения Mt, м | Описание закрепления точки |
|--------------------------------------|----------------------------------------------------------|--------------|------------------------------------------------------------------|--------------|---------------------------------------------------------|--------------------------------------------------------------------------------------------------------------------------------------------------------------------------------------------------------------|----------------------------|
|                                      | содержатся в Едином государственном реестре недвижимости |              | определены в результате выполнения комплексных кадастровых работ |              |                                                         |                                                                                                                                                                                                              |                            |
|                                      | X                                                        | Y            | X                                                                | Y            |                                                         |                                                                                                                                                                                                              |                            |
| 1                                    | 2                                                        | 3            | 4                                                                | 5            | 6                                                       | 7                                                                                                                                                                                                            | 8                          |
| 306                                  | 394 909,70                                               | 1 331 817,67 | —                                                                | —            | Метод спутниковых геодезических измерений (определений) | $\sqrt{(0,07^2 + 0,07^2)} = 0,10$                                                                                                                                                                            | —                          |
| 308                                  | 394 912,29                                               | 1 331 820,32 | —                                                                | —            |                                                         |                                                                                                                                                                                                              |                            |
| 309                                  | 394 907,78                                               | 1 331 824,73 | —                                                                | —            |                                                         |                                                                                                                                                                                                              |                            |
| 307                                  | 394 905,20                                               | 1 331 822,07 | —                                                                | —            |                                                         |                                                                                                                                                                                                              |                            |
| н65У                                 | —                                                        | —            | 394 909,25                                                       | 1 331 820,03 |                                                         |                                                                                                                                                                                                              |                            |
| н67У                                 | —                                                        | —            | 394 911,74                                                       | 1 331 822,77 |                                                         |                                                                                                                                                                                                              |                            |
| н92У                                 | —                                                        | —            | 394 907,08                                                       | 1 331 827,02 |                                                         |                                                                                                                                                                                                              |                            |
| н93У                                 | —                                                        | —            | 394 904,59                                                       | 1 331 824,27 |                                                         |                                                                                                                                                                                                              |                            |
| 306                                  | 394 909,70                                               | 1 331 817,67 | —                                                                | —            |                                                         |                                                                                                                                                                                                              |                            |

**2. Сведения о частях границ уточняемого земельного участка с кадастровым номером** 31:16:0210027:35 :

| Обозначение части границ |       | Горизонтальное проложение (S), м | Описание прохождения части границ | Сведения о согласовании местоположения границ (согласовано/спорное) |
|--------------------------|-------|----------------------------------|-----------------------------------|---------------------------------------------------------------------|
| от т.                    | до т. |                                  |                                   |                                                                     |
| 1                        | 2     | 3                                | 4                                 | 5                                                                   |
| н65У                     | н67У  | 3,70                             | —                                 | согласовано                                                         |
| н67У                     | н92У  | 6,31                             |                                   |                                                                     |

|      |      |      |   |             |
|------|------|------|---|-------------|
| 1    | 2    | 3    | 4 | 5           |
| н92У | н93У | 3,71 | — | согласовано |
| н93У | н65У | 6,30 |   |             |

**3. Сведения о характеристиках уточняемого земельного участка с кадастровым номером** 31:16:0210027:35 :

| № п/п | Наименование характеристики                                                                                                                                      | Значение характеристики                                                                |
|-------|------------------------------------------------------------------------------------------------------------------------------------------------------------------|----------------------------------------------------------------------------------------|
| 1     | 2                                                                                                                                                                | 3                                                                                      |
| 1.    | Адрес земельного участка                                                                                                                                         | Российская Федерация, Белгородская область, Белгород г, Константина Заслонова ул       |
| 1.1.  | Сведения о местоположении земельного участка (при отсутствии адреса) в структурированном в соответствии с федеральной информационной адресной системой виде      | —                                                                                      |
| 1.2.  | Дополнительные сведения о местоположении земельного участка                                                                                                      | —                                                                                      |
| 2.    | Площадь земельного участка ± величина погрешности определения (вычисления) площади ( $P \pm \Delta P$ ), м <sup>2</sup>                                          | $23 \pm 2,00$                                                                          |
| 3.    | Формула, примененная для вычисления предельной погрешности определения площади земельного участка, с подставленными значениями и итоговые (вычисленные) значения | $3,5 * 0,10 * \sqrt{(23,00)} = 2$                                                      |
| 4.    | Площадь земельного участка согласно сведениям Единого государственного реестра недвижимости (Ркад), м <sup>2</sup>                                               | 23,00                                                                                  |
| 5.    | Оценка расхождения Р и Ркад ( $P - P_{кад}$ ), м <sup>2</sup>                                                                                                    | 0                                                                                      |
| 6.    | Предельный минимальный и максимальный размеры земельного участка (Рмин и Рмакс), м <sup>2</sup>                                                                  | Рмин = —<br>Рмакс = —                                                                  |
| 7.    | Кадастровый или иной государственный учетный номер (инвентарный) здания, сооружения, объекта незавершенного строительства, расположенного на земельном участке   | 31:16:0210027:433                                                                      |
| 8.    | Вид (виды) разрешенного использования                                                                                                                            | Для дальнейшей эксплуатации существующего сооружения - гаражное с овощехранилищем № 21 |
| 8.1.  | Дополнительные сведения об использовании земельного участка                                                                                                      | —                                                                                      |
| 9.    | Сведения о земельных участках (землях общего пользования, территории общего пользования), посредством которых обеспечивается доступ                              | —                                                                                      |
| 10.   | Иные сведения                                                                                                                                                    | —                                                                                      |

**4. Пояснения к сведениям об уточняемом земельном участке с кадастровым номером** 31:16:0210027:35 :

|    |   |
|----|---|
| 1. | — |
|----|---|

**1. Сведения о характерных точках границ уточняемого земельного участка с кадастровым номером** 31:16:0210027:36 :

Система координат МСК-31 Зона № 1

| Обозначение характерных точек границ | Координаты, м                                            |              |                                                                  |              | Метод определения координат                             | Формулы, примененные для расчета средней квадратической погрешности определения координат характерных точек границ (Mt), с подставленными в такие формулы значениями и итоговые (вычисленные) значения Mt, м | Описание закрепления точки |
|--------------------------------------|----------------------------------------------------------|--------------|------------------------------------------------------------------|--------------|---------------------------------------------------------|--------------------------------------------------------------------------------------------------------------------------------------------------------------------------------------------------------------|----------------------------|
|                                      | содержатся в Едином государственном реестре недвижимости |              | определены в результате выполнения комплексных кадастровых работ |              |                                                         |                                                                                                                                                                                                              |                            |
|                                      | X                                                        | Y            | X                                                                | Y            |                                                         |                                                                                                                                                                                                              |                            |
| 1                                    | 2                                                        | 3            | 4                                                                | 5            | 6                                                       | 7                                                                                                                                                                                                            | 8                          |
| 308                                  | 394 912,29                                               | 1 331 820,32 | —                                                                | —            | Метод спутниковых геодезических измерений (определений) | $\sqrt{(0,07^2 + 0,07^2)} = 0,10$                                                                                                                                                                            | —                          |
| 310                                  | 394 912,38                                               | 1 331 820,42 | —                                                                | —            |                                                         |                                                                                                                                                                                                              |                            |
| 311                                  | 394 914,97                                               | 1 331 823,07 | —                                                                | —            |                                                         |                                                                                                                                                                                                              |                            |
| 312                                  | 394 910,46                                               | 1 331 827,47 | —                                                                | —            |                                                         |                                                                                                                                                                                                              |                            |
| 309                                  | 394 907,78                                               | 1 331 824,73 | —                                                                | —            |                                                         |                                                                                                                                                                                                              |                            |
| н67У                                 | —                                                        | —            | 394 911,74                                                       | 1 331 822,77 |                                                         |                                                                                                                                                                                                              |                            |
| н61У                                 | —                                                        | —            | 394 911,83                                                       | 1 331 822,87 |                                                         |                                                                                                                                                                                                              |                            |
| н64У                                 | —                                                        | —            | 394 914,32                                                       | 1 331 825,61 |                                                         |                                                                                                                                                                                                              |                            |
| н91У                                 | —                                                        | —            | 394 909,66                                                       | 1 331 829,85 |                                                         |                                                                                                                                                                                                              |                            |
| н92У                                 | —                                                        | —            | 394 907,08                                                       | 1 331 827,02 |                                                         |                                                                                                                                                                                                              |                            |
| 308                                  | 394 912,29                                               | 1 331 820,32 | —                                                                | —            |                                                         |                                                                                                                                                                                                              |                            |

**2. Сведения о частях границ уточняемого земельного участка с кадастровым номером** 31:16:0210027:36 :

| Обозначение части границ |       | Горизонтальное проложение (S), м | Описание прохождения части границ | Сведения о согласовании местоположения границ (согласовано/спорное) |
|--------------------------|-------|----------------------------------|-----------------------------------|---------------------------------------------------------------------|
| от т.                    | до т. |                                  |                                   |                                                                     |
| 1                        | 2     | 3                                | 4                                 | 5                                                                   |
| н67У                     | н61У  | 0,13                             | —                                 | согласовано                                                         |
| н61У                     | н64У  | 3,70                             |                                   |                                                                     |
| н64У                     | н91У  | 6,30                             |                                   |                                                                     |
| н91У                     | н92У  | 3,83                             |                                   |                                                                     |
| н92У                     | н67У  | 6,31                             |                                   |                                                                     |

**3. Сведения о характеристиках уточняемого земельного участка с кадастровым номером** 31:16:0210027:36 :

| № п/п | Наименование характеристики                                                                                                                                      | Значение характеристики                                                                |
|-------|------------------------------------------------------------------------------------------------------------------------------------------------------------------|----------------------------------------------------------------------------------------|
| 1     | 2                                                                                                                                                                | 3                                                                                      |
| 1.    | Адрес земельного участка                                                                                                                                         | Российская Федерация, Белгородская область, Белгород г, Константина Заслонова ул       |
| 1.1.  | Сведения о местоположении земельного участка (при отсутствии адреса) в структурированном в соответствии с федеральной информационной адресной системой виде      | —                                                                                      |
| 1.2.  | Дополнительные сведения о местоположении земельного участка                                                                                                      | —                                                                                      |
| 2.    | Площадь земельного участка ± величина погрешности определения (вычисления) площади ( $P \pm \Delta P$ ), м <sup>2</sup>                                          | 24 ± 2,00                                                                              |
| 3.    | Формула, примененная для вычисления предельной погрешности определения площади земельного участка, с подставленными значениями и итоговые (вычисленные) значения | $3,5 * 0,10 * \sqrt{(24,00)} = 2$                                                      |
| 4.    | Площадь земельного участка согласно сведениям Единого государственного реестра недвижимости (Ркад), м <sup>2</sup>                                               | 24,00                                                                                  |
| 5.    | Оценка расхождения Р и Ркад ( $P - P_{кад}$ ), м <sup>2</sup>                                                                                                    | 0                                                                                      |
| 6.    | Предельный минимальный и максимальный размеры земельного участка (Рмин и Рмакс), м <sup>2</sup>                                                                  | Рмин = —<br>Рмакс = —                                                                  |
| 7.    | Кадастровый или иной государственный учетный номер (инвентарный) здания, сооружения, объекта незавершенного строительства, расположенного на земельном участке   | 31:16:0210027:434                                                                      |
| 8.    | Вид (виды) разрешенного использования                                                                                                                            | Для дальнейшей эксплуатации существующего сооружения - гаражное с овощехранилищем № 22 |
| 8.1.  | Дополнительные сведения об использовании земельного участка                                                                                                      | —                                                                                      |

|     |                                                                                                                                     |   |
|-----|-------------------------------------------------------------------------------------------------------------------------------------|---|
| 1   | 2                                                                                                                                   | 3 |
| 9.  | Сведения о земельных участках (землях общего пользования, территории общего пользования), посредством которых обеспечивается доступ | — |
| 10. | Иные сведения                                                                                                                       | — |

**4. Пояснения к сведениям об уточняемом земельном участке с кадастровым номером** 31:16:0210027:36 :

|    |   |
|----|---|
| 1. | — |
|----|---|

**1. Сведения о характерных точках границ уточняемого земельного участка с кадастровым номером** 31:16:0210027:37 :

Система координат МСК-31 Зона № 1

| Обозначение характерных точек границ | Координаты, м                                            |              |                                                                  |              | Метод определения координат                             | Формулы, примененные для расчета средней квадратической погрешности определения координат характерных точек границ (Mt), с подставленными в такие формулы значениями и итоговые (вычисленные) значения Mt, м | Описание закрепления точки |
|--------------------------------------|----------------------------------------------------------|--------------|------------------------------------------------------------------|--------------|---------------------------------------------------------|--------------------------------------------------------------------------------------------------------------------------------------------------------------------------------------------------------------|----------------------------|
|                                      | содержатся в Едином государственном реестре недвижимости |              | определены в результате выполнения комплексных кадастровых работ |              |                                                         |                                                                                                                                                                                                              |                            |
|                                      | X                                                        | Y            | X                                                                | Y            |                                                         |                                                                                                                                                                                                              |                            |
| 1                                    | 2                                                        | 3            | 4                                                                | 5            | 6                                                       | 7                                                                                                                                                                                                            | 8                          |
| 311                                  | 394 914,97                                               | 1 331 823,07 | —                                                                | —            | Метод спутниковых геодезических измерений (определений) | $\sqrt{(0,07^2 + 0,07^2)} = 0,10$                                                                                                                                                                            | —                          |
| 313                                  | 394 915,00                                               | 1 331 823,10 | —                                                                | —            |                                                         |                                                                                                                                                                                                              |                            |
| 314                                  | 394 917,66                                               | 1 331 825,82 | —                                                                | —            |                                                         |                                                                                                                                                                                                              |                            |
| 315                                  | 394 913,16                                               | 1 331 830,24 | —                                                                | —            |                                                         |                                                                                                                                                                                                              |                            |
| 312                                  | 394 910,46                                               | 1 331 827,47 | —                                                                | —            |                                                         |                                                                                                                                                                                                              |                            |
| н64У                                 | —                                                        | —            | 394 914,32                                                       | 1 331 825,61 |                                                         |                                                                                                                                                                                                              |                            |
| н57У                                 | —                                                        | —            | 394 914,35                                                       | 1 331 825,64 |                                                         |                                                                                                                                                                                                              |                            |
| н60У                                 | —                                                        | —            | 394 916,91                                                       | 1 331 828,46 |                                                         |                                                                                                                                                                                                              |                            |

| 1    | 2          | 3            | 4          | 5            | 6                                                       | 7                                 | 8 |
|------|------------|--------------|------------|--------------|---------------------------------------------------------|-----------------------------------|---|
| н90У | —          | —            | 394 912,26 | 1 331 832,71 | Метод спутниковых геодезических измерений (определений) | $\sqrt{(0,07^2 + 0,07^2)} = 0,10$ | — |
| н91У | —          | —            | 394 909,66 | 1 331 829,85 |                                                         |                                   |   |
| 311  | 394 914,97 | 1 331 823,07 | —          | —            |                                                         |                                   |   |

**2. Сведения о частях границ уточняемого земельного участка с кадастровым номером** 31:16:0210027:37 :

| Обозначение части границ |       | Горизонтальное проложение (S), м | Описание прохождения части границ | Сведения о согласовании местоположения границ (согласовано/спорное) |
|--------------------------|-------|----------------------------------|-----------------------------------|---------------------------------------------------------------------|
| от т.                    | до т. |                                  |                                   |                                                                     |
| 1                        | 2     | 3                                | 4                                 | 5                                                                   |
| н64У                     | н57У  | 0,04                             | —                                 | согласовано                                                         |
| н57У                     | н60У  | 3,81                             |                                   |                                                                     |
| н60У                     | н90У  | 6,30                             |                                   |                                                                     |
| н90У                     | н91У  | 3,87                             |                                   |                                                                     |
| н91У                     | н64У  | 6,30                             |                                   |                                                                     |

**3. Сведения о характеристиках уточняемого земельного участка с кадастровым номером** 31:16:0210027:37 :

| № п/п | Наименование характеристики                                                                                                                                      | Значение характеристики                                |
|-------|------------------------------------------------------------------------------------------------------------------------------------------------------------------|--------------------------------------------------------|
| 1     | 2                                                                                                                                                                | 3                                                      |
| 1.    | Адрес земельного участка                                                                                                                                         | Российская Федерация, Белгородская область, Белгород г |
| 1.1.  | Сведения о местоположении земельного участка (при отсутствии адреса) в структурированном в соответствии с федеральной информационной адресной системой виде      | —                                                      |
| 1.2.  | Дополнительные сведения о местоположении земельного участка                                                                                                      | —                                                      |
| 2.    | Площадь земельного участка ± величина погрешности определения (вычисления) площади ( $P \pm \Delta P$ ), м <sup>2</sup>                                          | 24 ± 2,00                                              |
| 3.    | Формула, примененная для вычисления предельной погрешности определения площади земельного участка, с подставленными значениями и итоговые (вычисленные) значения | $3,5 * 0,10 * \sqrt{(24,00)} = 2$                      |
| 4.    | Площадь земельного участка согласно сведениям Единого государственного реестра недвижимости (Ркад), м <sup>2</sup>                                               | 24,00                                                  |
| 5.    | Оценка расхождения Р и Ркад ( $P - P_{кад}$ ), м <sup>2</sup>                                                                                                    | 0                                                      |

| 1                                                                                     | 2                                                                                                                                                              | 3                                                                                      |
|---------------------------------------------------------------------------------------|----------------------------------------------------------------------------------------------------------------------------------------------------------------|----------------------------------------------------------------------------------------|
| 6.                                                                                    | Предельный минимальный и максимальный размеры земельного участка (Р <sub>мин</sub> и Р <sub>макс</sub> ), м <sup>2</sup>                                       | Р <sub>мин</sub> = —<br>Р <sub>макс</sub> = —                                          |
| 7.                                                                                    | Кадастровый или иной государственный учетный номер (инвентарный) здания, сооружения, объекта незавершенного строительства, расположенного на земельном участке | 31:16:0210024:76                                                                       |
| 8.                                                                                    | Вид (виды) разрешенного использования                                                                                                                          | Для дальнейшей эксплуатации существующего сооружения - гаражное с овощехранилищем № 23 |
| 8.1.                                                                                  | Дополнительные сведения об использовании земельного участка                                                                                                    | —                                                                                      |
| 9.                                                                                    | Сведения о земельных участках (землях общего пользования, территории общего пользования), посредством которых обеспечивается доступ                            | —                                                                                      |
| 10.                                                                                   | Иные сведения                                                                                                                                                  | —                                                                                      |
| <b>4. Пояснения к сведениям об уточняемом земельном участке с кадастровым номером</b> |                                                                                                                                                                | <b>31:16:0210027:37</b> :                                                              |

1. —

**1. Сведения о характерных точках границ уточняемого земельного участка с кадастровым номером** 31:16:0210027:38 :  
Система координат МСК-31 Зона № 1

| Обозначение характерных точек границ | Координаты, м                                            |              |                                                                  |   | Метод определения координат                             | Формулы, примененные для расчета средней квадратической погрешности определения координат характерных точек границ (Mt), с подставленными в такие формулы значениями и итоговые (вычисленные) значения Mt, м | Описание закрепления точки |
|--------------------------------------|----------------------------------------------------------|--------------|------------------------------------------------------------------|---|---------------------------------------------------------|--------------------------------------------------------------------------------------------------------------------------------------------------------------------------------------------------------------|----------------------------|
|                                      | содержатся в Едином государственном реестре недвижимости |              | определены в результате выполнения комплексных кадастровых работ |   |                                                         |                                                                                                                                                                                                              |                            |
|                                      | X                                                        | Y            | X                                                                | Y |                                                         |                                                                                                                                                                                                              |                            |
| 1                                    | 2                                                        | 3            | 4                                                                | 5 | 6                                                       | 7                                                                                                                                                                                                            | 8                          |
| 288                                  | 394 891,42                                               | 1 331 798,99 | —                                                                | — | Метод спутниковых геодезических измерений (определений) | $\sqrt{(0,07^2 + 0,07^2)} = 0,10$                                                                                                                                                                            | —                          |
| 316                                  | 394 895,77                                               | 1 331 794,63 | —                                                                | — |                                                         |                                                                                                                                                                                                              |                            |
| 317                                  | 394 898,62                                               | 1 331 797,48 | —                                                                | — |                                                         |                                                                                                                                                                                                              |                            |
| 293                                  | 394 894,20                                               | 1 331 801,83 | —                                                                | — |                                                         |                                                                                                                                                                                                              |                            |



| 1    | 2          | 3            | 4          | 5            | 6                                                       | 7                                 | 8 |
|------|------------|--------------|------------|--------------|---------------------------------------------------------|-----------------------------------|---|
| 289  | 394 894,04 | 1 331 801,67 | —          | —            | Метод спутниковых геодезических измерений (определений) | $\sqrt{(0,07^2 + 0,07^2)} = 0,10$ | — |
| н84У | —          | —            | 394 891,63 | 1 331 800,72 |                                                         |                                   |   |
| н85У | —          | —            | 394 896,13 | 1 331 796,52 |                                                         |                                   |   |
| н82У | —          | —            | 394 898,88 | 1 331 799,46 |                                                         |                                   |   |
| н81У | —          | —            | 394 894,31 | 1 331 803,66 |                                                         |                                   |   |
| н86У | —          | —            | 394 894,16 | 1 331 803,49 |                                                         |                                   |   |
| 288  | 394 891,42 | 1 331 798,99 | —          | —            |                                                         |                                   |   |

**2. Сведения о частях границ уточняемого земельного участка с кадастровым номером** 31:16:0210027:38 :

| Обозначение части границ |       | Горизонтальное проложение (S), м | Описание прохождения части границ | Сведения о согласовании местоположения границ (согласовано/спорное) |
|--------------------------|-------|----------------------------------|-----------------------------------|---------------------------------------------------------------------|
| от т.                    | до т. |                                  |                                   |                                                                     |
| 1                        | 2     | 3                                | 4                                 | 5                                                                   |
| н84У                     | н85У  | 6,16                             | —                                 | согласовано                                                         |
| н85У                     | н82У  | 4,03                             |                                   |                                                                     |
| н82У                     | н81У  | 6,21                             |                                   |                                                                     |
| н81У                     | н86У  | 0,23                             |                                   |                                                                     |
| н86У                     | н84У  | 3,75                             |                                   |                                                                     |
|                          |       |                                  |                                   |                                                                     |

**3. Сведения о характеристиках уточняемого земельного участка с кадастровым номером** 31:16:0210027:38 :

| № п/п | Наименование характеристики                                                                                                                                 | Значение характеристики                                                          |
|-------|-------------------------------------------------------------------------------------------------------------------------------------------------------------|----------------------------------------------------------------------------------|
| 1     | 2                                                                                                                                                           | 3                                                                                |
| 1.    | Адрес земельного участка                                                                                                                                    | Российская Федерация, Белгородская область, Белгород г, Константина Заслонова ул |
| 1.1.  | Сведения о местоположении земельного участка (при отсутствии адреса) в структурированном в соответствии с федеральной информационной адресной системой виде | —                                                                                |
| 1.2.  | Дополнительные сведения о местоположении земельного участка                                                                                                 | —                                                                                |
| 2.    | Площадь земельного участка ± величина погрешности определения (вычисления) площади ( $P \pm \Delta P$ ), м <sup>2</sup>                                     | 25 ± 2,00                                                                        |

| 1    | 2                                                                                                                                                                | 3                                                                                                  |
|------|------------------------------------------------------------------------------------------------------------------------------------------------------------------|----------------------------------------------------------------------------------------------------|
| 3.   | Формула, примененная для вычисления предельной погрешности определения площади земельного участка, с подставленными значениями и итоговые (вычисленные) значения | $3,5*0,10*\sqrt{(25,00)} = 2$                                                                      |
| 4.   | Площадь земельного участка согласно сведениям Единого государственного реестра недвижимости (Ркад), м <sup>2</sup>                                               | 25,00                                                                                              |
| 5.   | Оценка расхождения Р и Ркад (Р - Ркад), м <sup>2</sup>                                                                                                           | 0                                                                                                  |
| 6.   | Предельный минимальный и максимальный размеры земельного участка (Рмин и Рмакс), м <sup>2</sup>                                                                  | Рмин = —<br>Рмакс = —                                                                              |
| 7.   | Кадастровый или иной государственный учетный номер (инвентарный) здания, сооружения, объекта незавершенного строительства, расположенного на земельном участке   | 31:16:0210027:794                                                                                  |
| 8.   | Вид (виды) разрешенного использования                                                                                                                            | Для дальнейшей эксплуатации существующего сооружения - гаражное, расположенное в двух уровнях № 25 |
| 8.1. | Дополнительные сведения об использовании земельного участка                                                                                                      | —                                                                                                  |
| 9.   | Сведения о земельных участках (землях общего пользования, территории общего пользования), посредством которых обеспечивается доступ                              | —                                                                                                  |
| 10.  | Иные сведения                                                                                                                                                    | —                                                                                                  |

**4. Пояснения к сведениям об уточняемом земельном участке с кадастровым номером** 31:16:0210027:38 :

|    |   |
|----|---|
| 1. | — |
|----|---|

**1. Сведения о характерных точках границ уточняемого земельного участка с кадастровым номером** 31:16:0210027:39 :

Система координат МСК-31 Зона № 1

| Обозначение характерных точек границ | Координаты, м                                            |              |                                                                  |   | Метод определения координат                             | Формулы, примененные для расчета средней квадратической погрешности определения координат характерных точек границ (Mt), с подставленными в такие формулы значениями и итоговые (вычисленные) значения Mt, м | Описание закрепления точки |
|--------------------------------------|----------------------------------------------------------|--------------|------------------------------------------------------------------|---|---------------------------------------------------------|--------------------------------------------------------------------------------------------------------------------------------------------------------------------------------------------------------------|----------------------------|
|                                      | содержатся в Едином государственном реестре недвижимости |              | определены в результате выполнения комплексных кадастровых работ |   |                                                         |                                                                                                                                                                                                              |                            |
|                                      | X                                                        | Y            | X                                                                | Y |                                                         |                                                                                                                                                                                                              |                            |
| 1                                    | 2                                                        | 3            | 4                                                                | 5 | 6                                                       | 7                                                                                                                                                                                                            | 8                          |
| 293                                  | 394 894,20                                               | 1 331 801,83 | —                                                                | — | Метод спутниковых геодезических измерений (определений) | $\sqrt{(0,07^2 + 0,07^2)} = 0,10$                                                                                                                                                                            | —                          |

| 1    | 2          | 3            | 4          | 5            | 6                                                       | 7                                 | 8 |
|------|------------|--------------|------------|--------------|---------------------------------------------------------|-----------------------------------|---|
| 317  | 394 898,62 | 1 331 797,48 | —          | —            | Метод спутниковых геодезических измерений (определений) | $\sqrt{(0,07^2 + 0,07^2)} = 0,10$ | — |
| 318  | 394 901,32 | 1 331 800,25 | —          | —            |                                                         |                                   |   |
| 319  | 394 896,89 | 1 331 804,58 | —          | —            |                                                         |                                   |   |
| 294  | 394 896,77 | 1 331 804,46 | —          | —            |                                                         |                                   |   |
| н81У | —          | —            | 394 894,31 | 1 331 803,66 |                                                         |                                   |   |
| н82У | —          | —            | 394 898,88 | 1 331 799,46 |                                                         |                                   |   |
| н79У | —          | —            | 394 901,48 | 1 331 802,33 |                                                         |                                   |   |
| н80У | —          | —            | 394 896,90 | 1 331 806,50 |                                                         |                                   |   |
| н83У | —          | —            | 394 896,79 | 1 331 806,37 |                                                         |                                   |   |
| 293  | 394 894,20 | 1 331 801,83 | —          | —            |                                                         |                                   |   |

917

**2. Сведения о частях границ уточняемого земельного участка с кадастровым номером 31:16:0210027:39 :**

| Обозначение части границ |       | Горизонтальное проложение (S), м | Описание прохождения части границ | Сведения о согласовании местоположения границ (согласовано/спорное) |
|--------------------------|-------|----------------------------------|-----------------------------------|---------------------------------------------------------------------|
| от т.                    | до т. |                                  |                                   |                                                                     |
| 1                        | 2     | 3                                | 4                                 | 5                                                                   |
| н81У                     | н82У  | 6,21                             | —                                 | согласовано                                                         |
| н82У                     | н79У  | 3,87                             |                                   |                                                                     |
| н79У                     | н80У  | 6,19                             |                                   |                                                                     |
| н80У                     | н83У  | 0,17                             |                                   |                                                                     |
| н83У                     | н81У  | 3,67                             |                                   |                                                                     |

**3. Сведения о характеристиках уточняемого земельного участка с кадастровым номером 31:16:0210027:39 :**

| № п/п | Наименование характеристики | Значение характеристики |
|-------|-----------------------------|-------------------------|
| 1     | 2                           | 3                       |
|       |                             |                         |

| 1                                                                                     | 2                                                                                                                                                                | 3                                                                                      |
|---------------------------------------------------------------------------------------|------------------------------------------------------------------------------------------------------------------------------------------------------------------|----------------------------------------------------------------------------------------|
| 1.                                                                                    | Адрес земельного участка                                                                                                                                         | Российская Федерация, Белгородская область, Белгород г, Константина Заслонова ул       |
| 1.1.                                                                                  | Сведения о местоположении земельного участка (при отсутствии адреса) в структурированном в соответствии с федеральной информационной адресной системой виде      | —                                                                                      |
| 1.2.                                                                                  | Дополнительные сведения о местоположении земельного участка                                                                                                      | —                                                                                      |
| 2.                                                                                    | Площадь земельного участка ± величина погрешности определения (вычисления) площади ( $P \pm \Delta P$ ), м <sup>2</sup>                                          | 24 ± 2,00                                                                              |
| 3.                                                                                    | Формула, примененная для вычисления предельной погрешности определения площади земельного участка, с подставленными значениями и итоговые (вычисленные) значения | $3,5 * 0,10 * \sqrt{(24,00)} = 2$                                                      |
| 4.                                                                                    | Площадь земельного участка согласно сведениям Единого государственного реестра недвижимости (Ркад), м <sup>2</sup>                                               | 24,00                                                                                  |
| 5.                                                                                    | Оценка расхождения P и Ркад ( $P - P_{кад}$ ), м <sup>2</sup>                                                                                                    | 0                                                                                      |
| 6.                                                                                    | Предельный минимальный и максимальный размеры земельного участка (Pмин и Pмакс), м <sup>2</sup>                                                                  | Pмин = —<br>Pмакс = —                                                                  |
| 7.                                                                                    | Кадастровый или иной государственный учетный номер (инвентарный) здания, сооружения, объекта незавершенного строительства, расположенного на земельном участке   | 31:16:0210027:1351                                                                     |
| 8.                                                                                    | Вид (виды) разрешенного использования                                                                                                                            | Для дальнейшей эксплуатации существующего сооружения - гаражное с овощехранилищем № 26 |
| 8.1.                                                                                  | Дополнительные сведения об использовании земельного участка                                                                                                      | —                                                                                      |
| 9.                                                                                    | Сведения о земельных участках (землях общего пользования, территории общего пользования), посредством которых обеспечивается доступ                              | —                                                                                      |
| 10.                                                                                   | Иные сведения                                                                                                                                                    | —                                                                                      |
| <b>4. Пояснения к сведениям об уточняемом земельном участке с кадастровым номером</b> |                                                                                                                                                                  | <b>31:16:0210027:39</b> :                                                              |
| 1.                                                                                    | —                                                                                                                                                                | —                                                                                      |

**1. Сведения о характерных точках границ уточняемого земельного участка с кадастровым номером** 31:16:0210027:40 :  
 Система координат МСК-31 Зона № 1

| Обозначение характерных точек границ | Координаты, м                                            |              |                                                                  |              | Метод определения координат                             | Формулы, примененные для расчета средней квадратической погрешности определения координат характерных точек границ (Mt), с подставленными в такие формулы значениями и итоговые (вычисленные) значения Mt, м | Описание закрепления точки |
|--------------------------------------|----------------------------------------------------------|--------------|------------------------------------------------------------------|--------------|---------------------------------------------------------|--------------------------------------------------------------------------------------------------------------------------------------------------------------------------------------------------------------|----------------------------|
|                                      | содержатся в Едином государственном реестре недвижимости |              | определены в результате выполнения комплексных кадастровых работ |              |                                                         |                                                                                                                                                                                                              |                            |
|                                      | X                                                        | Y            | X                                                                | Y            |                                                         |                                                                                                                                                                                                              |                            |
| 1                                    | 2                                                        | 3            | 4                                                                | 5            | 6                                                       | 7                                                                                                                                                                                                            | 8                          |
| 318                                  | 394 901,32                                               | 1 331 800,25 | —                                                                | —            | Метод спутниковых геодезических измерений (определений) | $\sqrt{(0,07^2 + 0,07^2)} = 0,10$                                                                                                                                                                            | —                          |
| 320                                  | 394 903,95                                               | 1 331 802,92 | —                                                                | —            |                                                         |                                                                                                                                                                                                              |                            |
| 321                                  | 394 899,52                                               | 1 331 807,27 | —                                                                | —            |                                                         |                                                                                                                                                                                                              |                            |
| 319                                  | 394 896,89                                               | 1 331 804,58 | —                                                                | —            |                                                         |                                                                                                                                                                                                              |                            |
| н79У                                 | —                                                        | —            | 394 901,48                                                       | 1 331 802,33 |                                                         |                                                                                                                                                                                                              |                            |
| н78У                                 | —                                                        | —            | 394 904,02                                                       | 1 331 805,09 |                                                         |                                                                                                                                                                                                              |                            |
| н77У                                 | —                                                        | —            | 394 899,44                                                       | 1 331 809,28 |                                                         |                                                                                                                                                                                                              |                            |
| н80У                                 | —                                                        | —            | 394 896,90                                                       | 1 331 806,50 |                                                         |                                                                                                                                                                                                              |                            |
| 318                                  | 394 901,32                                               | 1 331 800,25 | —                                                                | —            |                                                         |                                                                                                                                                                                                              |                            |

**2. Сведения о частях границ уточняемого земельного участка с кадастровым номером** 31:16:0210027:40 :

| Обозначение части границ |       | Горизонтальное проложение (S), м | Описание прохождения части границ | Сведения о согласовании местоположения границ (согласовано/спорное) |
|--------------------------|-------|----------------------------------|-----------------------------------|---------------------------------------------------------------------|
| от т.                    | до т. |                                  |                                   |                                                                     |
| 1                        | 2     | 3                                | 4                                 | 5                                                                   |
| н79У                     | н78У  | 3,75                             | —                                 | согласовано                                                         |
| н78У                     | н77У  | 6,21                             |                                   |                                                                     |

|      |      |      |   |             |
|------|------|------|---|-------------|
| 1    | 2    | 3    | 4 | 5           |
| н77У | н80У | 3,77 | — | согласовано |
| н80У | н79У | 6,19 |   |             |

**3. Сведения о характеристиках уточняемого земельного участка с кадастровым номером** 31:16:0210027:40 :

| № п/п | Наименование характеристики                                                                                                                                      | Значение характеристики                                                                |
|-------|------------------------------------------------------------------------------------------------------------------------------------------------------------------|----------------------------------------------------------------------------------------|
| 1     | 2                                                                                                                                                                | 3                                                                                      |
| 1.    | Адрес земельного участка                                                                                                                                         | Российская Федерация, Белгородская область, Белгород г, Константина Заслонова ул       |
| 1.1.  | Сведения о местоположении земельного участка (при отсутствии адреса) в структурированном в соответствии с федеральной информационной адресной системой виде      | —                                                                                      |
| 1.2.  | Дополнительные сведения о местоположении земельного участка                                                                                                      | —                                                                                      |
| 2.    | Площадь земельного участка ± величина погрешности определения (вычисления) площади ( $P \pm \Delta P$ ), м <sup>2</sup>                                          | $23 \pm 2,00$                                                                          |
| 3.    | Формула, примененная для вычисления предельной погрешности определения площади земельного участка, с подставленными значениями и итоговые (вычисленные) значения | $3,5 * 0,10 * \sqrt{(23,00)} = 2$                                                      |
| 4.    | Площадь земельного участка согласно сведениям Единого государственного реестра недвижимости (Ркад), м <sup>2</sup>                                               | 23,00                                                                                  |
| 5.    | Оценка расхождения Р и Ркад ( $P - P_{кад}$ ), м <sup>2</sup>                                                                                                    | 0                                                                                      |
| 6.    | Предельный минимальный и максимальный размеры земельного участка (Рмин и Рмакс), м <sup>2</sup>                                                                  | Рмин = —<br>Рмакс = —                                                                  |
| 7.    | Кадастровый или иной государственный учетный номер (инвентарный) здания, сооружения, объекта незавершенного строительства, расположенного на земельном участке   | 31:16:0210027:457                                                                      |
| 8.    | Вид (виды) разрешенного использования                                                                                                                            | Для дальнейшей эксплуатации существующего сооружения - гаражное с овощехранилищем № 27 |
| 8.1.  | Дополнительные сведения об использовании земельного участка                                                                                                      | —                                                                                      |
| 9.    | Сведения о земельных участках (землях общего пользования, территории общего пользования), посредством которых обеспечивается доступ                              | —                                                                                      |
| 10.   | Иные сведения                                                                                                                                                    | —                                                                                      |

**4. Пояснения к сведениям об уточняемом земельном участке с кадастровым номером** 31:16:0210027:40 :

|    |   |
|----|---|
| 1. | — |
|----|---|

**1. Сведения о характерных точках границ уточняемого земельного участка с кадастровым номером** 31:16:0210027:41 :  
 Система координат МСК-31 Зона № 1

| Обозначение характерных точек границ | Координаты, м                                            |              |                                                                  |              | Метод определения координат                             | Формулы, примененные для расчета средней квадратической погрешности определения координат характерных точек границ (Mt), с подставленными в такие формулы значениями и итоговые (вычисленные) значения Mt, м | Описание закрепления точки |
|--------------------------------------|----------------------------------------------------------|--------------|------------------------------------------------------------------|--------------|---------------------------------------------------------|--------------------------------------------------------------------------------------------------------------------------------------------------------------------------------------------------------------|----------------------------|
|                                      | содержатся в Едином государственном реестре недвижимости |              | определены в результате выполнения комплексных кадастровых работ |              |                                                         |                                                                                                                                                                                                              |                            |
|                                      | X                                                        | Y            | X                                                                | Y            |                                                         |                                                                                                                                                                                                              |                            |
| 1                                    | 2                                                        | 3            | 4                                                                | 5            | 6                                                       | 7                                                                                                                                                                                                            | 8                          |
| 298                                  | 394 899,59                                               | 1 331 807,34 | —                                                                | —            | Метод спутниковых геодезических измерений (определений) | $\sqrt{(0,07^2 + 0,07^2)} = 0,10$                                                                                                                                                                            | —                          |
| 321                                  | 394 899,52                                               | 1 331 807,27 | —                                                                | —            |                                                         |                                                                                                                                                                                                              |                            |
| 320                                  | 394 903,95                                               | 1 331 802,92 | —                                                                | —            |                                                         |                                                                                                                                                                                                              |                            |
| 322                                  | 394 906,44                                               | 1 331 805,47 | —                                                                | —            |                                                         |                                                                                                                                                                                                              |                            |
| 299                                  | 394 902,01                                               | 1 331 809,81 | —                                                                | —            |                                                         |                                                                                                                                                                                                              |                            |
| н77У                                 | —                                                        | —            | 394 899,44                                                       | 1 331 809,28 |                                                         |                                                                                                                                                                                                              |                            |
| н78У                                 | —                                                        | —            | 394 904,02                                                       | 1 331 805,09 |                                                         |                                                                                                                                                                                                              |                            |
| н73У                                 | —                                                        | —            | 394 906,42                                                       | 1 331 807,72 |                                                         |                                                                                                                                                                                                              |                            |
| н72У                                 | —                                                        | —            | 394 901,84                                                       | 1 331 811,91 |                                                         |                                                                                                                                                                                                              |                            |
| 298                                  | 394 899,59                                               | 1 331 807,34 | —                                                                | —            |                                                         |                                                                                                                                                                                                              |                            |

**2. Сведения о частях границ уточняемого земельного участка с кадастровым номером** 31:16:0210027:41 :

| Обозначение части границ |       | Горизонтальное проложение (S), м | Описание прохождения части границ | Сведения о согласовании местоположения границ (согласовано/спорное) |
|--------------------------|-------|----------------------------------|-----------------------------------|---------------------------------------------------------------------|
| от т.                    | до т. |                                  |                                   |                                                                     |
| 1                        | 2     | 3                                | 4                                 | 5                                                                   |
|                          |       |                                  |                                   |                                                                     |

| 1    | 2    | 3    | 4 | 5           |
|------|------|------|---|-------------|
| н77У | н78У | 6,21 | — | согласовано |
| н78У | н73У | 3,56 |   |             |
| н73У | н72У | 6,21 |   |             |
| н72У | н77У | 3,56 |   |             |

**3. Сведения о характеристиках уточняемого земельного участка с кадастровым номером** 31:16:0210027:41 :

| № п/п | Наименование характеристики                                                                                                                                      | Значение характеристики                                                                |
|-------|------------------------------------------------------------------------------------------------------------------------------------------------------------------|----------------------------------------------------------------------------------------|
| 1     | 2                                                                                                                                                                | 3                                                                                      |
| 1.    | Адрес земельного участка                                                                                                                                         | Российская Федерация, Белгородская область, Белгород г, Константина Заслонова ул       |
| 1.1.  | Сведения о местоположении земельного участка (при отсутствии адреса) в структурированном в соответствии с федеральной информационной адресной системой виде      | —                                                                                      |
| 1.2.  | Дополнительные сведения о местоположении земельного участка                                                                                                      | —                                                                                      |
| 2.    | Площадь земельного участка ± величина погрешности определения (вычисления) площади ( $P \pm \Delta P$ ), м <sup>2</sup>                                          | 22 ± 2,00                                                                              |
| 3.    | Формула, примененная для вычисления предельной погрешности определения площади земельного участка, с подставленными значениями и итоговые (вычисленные) значения | $3,5*0,10*\sqrt{(22,00)} = 2$                                                          |
| 4.    | Площадь земельного участка согласно сведениям Единого государственного реестра недвижимости (Ркад), м <sup>2</sup>                                               | 22,00                                                                                  |
| 5.    | Оценка расхождения Р и Ркад ( $P - P_{кад}$ ), м <sup>2</sup>                                                                                                    | 0                                                                                      |
| 6.    | Предельный минимальный и максимальный размеры земельного участка (Рмин и Рмакс), м <sup>2</sup>                                                                  | Рмин = —<br>Рмакс = —                                                                  |
| 7.    | Кадастровый или иной государственный учетный номер (инвентарный) здания, сооружения, объекта незавершенного строительства, расположенного на земельном участке   | 31:16:0210024:78                                                                       |
| 8.    | Вид (виды) разрешенного использования                                                                                                                            | Для дальнейшей эксплуатации существующего сооружения - гаражное с овощехранилищем № 28 |
| 8.1.  | Дополнительные сведения об использовании земельного участка                                                                                                      | —                                                                                      |
| 9.    | Сведения о земельных участках (землях общего пользования, территории общего пользования), посредством которых обеспечивается доступ                              | —                                                                                      |
| 10.   | Иные сведения                                                                                                                                                    | —                                                                                      |

**4. Пояснения к сведениям об уточняемом земельном участке с кадастровым номером** 31:16:0210027:41 :



| 1.                                                                                                  |                                                          |              |                                                                  |              |                                                         |                                                                                                                                                                                                              |                            |
|-----------------------------------------------------------------------------------------------------|----------------------------------------------------------|--------------|------------------------------------------------------------------|--------------|---------------------------------------------------------|--------------------------------------------------------------------------------------------------------------------------------------------------------------------------------------------------------------|----------------------------|
| <b>1. Сведения о характерных точках границ уточняемого земельного участка с кадастровым номером</b> |                                                          |              |                                                                  |              | 31:16:0210027:42                                        |                                                                                                                                                                                                              |                            |
| Система координат <u>МСК-31</u>                                                                     |                                                          |              |                                                                  |              | Зона № <u>1</u>                                         |                                                                                                                                                                                                              |                            |
| Обозначение характерных точек границ                                                                | Координаты, м                                            |              |                                                                  |              | Метод определения координат                             | Формулы, примененные для расчета средней квадратической погрешности определения координат характерных точек границ (Mt), с подставленными в такие формулы значениями и итоговые (вычисленные) значения Mt, м | Описание закрепления точки |
|                                                                                                     | содержатся в Едином государственном реестре недвижимости |              | определены в результате выполнения комплексных кадастровых работ |              |                                                         |                                                                                                                                                                                                              |                            |
|                                                                                                     | X                                                        | Y            | X                                                                | Y            |                                                         |                                                                                                                                                                                                              |                            |
| 1                                                                                                   | 2                                                        | 3            | 4                                                                | 5            | 6                                                       | 7                                                                                                                                                                                                            | 8                          |
| 310                                                                                                 | 394 912,38                                               | 1 331 820,42 | —                                                                | —            | Метод спутниковых геодезических измерений (определений) | $\sqrt{(0,07^2 + 0,07^2)} = 0,10$                                                                                                                                                                            | —                          |
| 323                                                                                                 | 394 916,82                                               | 1 331 816,08 | —                                                                | —            |                                                         |                                                                                                                                                                                                              |                            |
| 324                                                                                                 | 394 919,43                                               | 1 331 818,75 | —                                                                | —            |                                                         |                                                                                                                                                                                                              |                            |
| 313                                                                                                 | 394 915,00                                               | 1 331 823,10 | —                                                                | —            |                                                         |                                                                                                                                                                                                              |                            |
| 311                                                                                                 | 394 914,97                                               | 1 331 823,07 | —                                                                | —            |                                                         |                                                                                                                                                                                                              |                            |
| н61У                                                                                                | —                                                        | —            | 394 911,83                                                       | 1 331 822,87 |                                                         |                                                                                                                                                                                                              |                            |
| н62У                                                                                                | —                                                        | —            | 394 916,06                                                       | 1 331 819,01 |                                                         |                                                                                                                                                                                                              |                            |
| н63У                                                                                                | —                                                        | —            | 394 916,42                                                       | 1 331 818,69 |                                                         |                                                                                                                                                                                                              |                            |
| н58У                                                                                                | —                                                        | —            | 394 918,93                                                       | 1 331 821,45 |                                                         |                                                                                                                                                                                                              |                            |
| н57У                                                                                                | —                                                        | —            | 394 914,35                                                       | 1 331 825,64 |                                                         |                                                                                                                                                                                                              |                            |
| н64У                                                                                                | —                                                        | —            | 394 914,32                                                       | 1 331 825,61 |                                                         |                                                                                                                                                                                                              |                            |

|     |            |              |   |   |                                                         |                                   |   |
|-----|------------|--------------|---|---|---------------------------------------------------------|-----------------------------------|---|
| 1   | 2          | 3            | 4 | 5 | 6                                                       | 7                                 | 8 |
| 310 | 394 912,38 | 1 331 820,42 | — | — | Метод спутниковых геодезических измерений (определений) | $\sqrt{(0,07^2 + 0,07^2)} = 0,10$ | — |

**2. Сведения о частях границ уточняемого земельного участка с кадастровым номером** 31:16:0210027:42 :

| Обозначение части границ |       | Горизонтальное проложение (S), м | Описание прохождения части границ | Сведения о согласовании местоположения границ (согласовано/спорное) |
|--------------------------|-------|----------------------------------|-----------------------------------|---------------------------------------------------------------------|
| от т.                    | до т. |                                  |                                   |                                                                     |
| 1                        | 2     | 3                                | 4                                 | 5                                                                   |
| н61У                     | н62У  | 5,73                             | —                                 | согласовано                                                         |
| н62У                     | н63У  | 0,48                             |                                   |                                                                     |
| н63У                     | н58У  | 3,73                             |                                   |                                                                     |
| н58У                     | н57У  | 6,21                             |                                   |                                                                     |
| н57У                     | н64У  | 0,04                             |                                   |                                                                     |
| н64У                     | н61У  | 3,70                             |                                   |                                                                     |

**3. Сведения о характеристиках уточняемого земельного участка с кадастровым номером** 31:16:0210027:42 :

| № п/п | Наименование характеристики                                                                                                                                      | Значение характеристики                                                          |
|-------|------------------------------------------------------------------------------------------------------------------------------------------------------------------|----------------------------------------------------------------------------------|
| 1     | 2                                                                                                                                                                | 3                                                                                |
| 1.    | Адрес земельного участка                                                                                                                                         | Российская Федерация, Белгородская область, Белгород г, Константина Заслонова ул |
| 1.1.  | Сведения о местоположении земельного участка (при отсутствии адреса) в структурированном в соответствии с федеральной информационной адресной системой виде      | —                                                                                |
| 1.2.  | Дополнительные сведения о местоположении земельного участка                                                                                                      | —                                                                                |
| 2.    | Площадь земельного участка ± величина погрешности определения (вычисления) площади ( $P \pm \Delta P$ ), м <sup>2</sup>                                          | $23 \pm 2,00$                                                                    |
| 3.    | Формула, примененная для вычисления предельной погрешности определения площади земельного участка, с подставленными значениями и итоговые (вычисленные) значения | $3,5 * 0,10 * \sqrt{(23,00)} = 2$                                                |
| 4.    | Площадь земельного участка согласно сведениям Единого государственного реестра недвижимости (Ркад), м <sup>2</sup>                                               | 23,00                                                                            |
| 5.    | Оценка расхождения Р и Ркад ( $P - P_{кад}$ ), м <sup>2</sup>                                                                                                    | 0                                                                                |
| 6.    | Предельный минимальный и максимальный размеры земельного участка (Рмин и Рмакс), м <sup>2</sup>                                                                  | Рмин = —<br>Рмакс = —                                                            |

| 1    | 2                                                                                                                                                              | 3                                                                                      |
|------|----------------------------------------------------------------------------------------------------------------------------------------------------------------|----------------------------------------------------------------------------------------|
| 7.   | Кадастровый или иной государственный учетный номер (инвентарный) здания, сооружения, объекта незавершенного строительства, расположенного на земельном участке | 31:16:0210027:1105                                                                     |
| 8.   | Вид (виды) разрешенного использования                                                                                                                          | Для дальнейшей эксплуатации существующего сооружения - гаражное с овощехранилищем № 33 |
| 8.1. | Дополнительные сведения об использовании земельного участка                                                                                                    | —                                                                                      |
| 9.   | Сведения о земельных участках (землях общего пользования, территории общего пользования), посредством которых обеспечивается доступ                            | —                                                                                      |
| 10.  | Иные сведения                                                                                                                                                  | —                                                                                      |

**4. Пояснения к сведениям об уточняемом земельном участке с кадастровым номером** 31:16:0210027:42 :

1. —

**1. Сведения о характерных точках границ уточняемого земельного участка с кадастровым номером** 31:16:0210027:43 :

Система координат МСК-31 Зона № 1

| Обозначение характерных точек границ | Координаты, м                                            |              |                                                                  |              | Метод определения координат                             | Формулы, примененные для расчета средней квадратической погрешности определения координат характерных точек границ (Mt), с подставленными в такие формулы значениями и итоговые (вычисленные) значения Mt, м | Описание закрепления точки |
|--------------------------------------|----------------------------------------------------------|--------------|------------------------------------------------------------------|--------------|---------------------------------------------------------|--------------------------------------------------------------------------------------------------------------------------------------------------------------------------------------------------------------|----------------------------|
|                                      | содержатся в Едином государственном реестре недвижимости |              | определены в результате выполнения комплексных кадастровых работ |              |                                                         |                                                                                                                                                                                                              |                            |
|                                      | X                                                        | Y            | X                                                                | Y            |                                                         |                                                                                                                                                                                                              |                            |
| 1                                    | 2                                                        | 3            | 4                                                                | 5            | 6                                                       | 7                                                                                                                                                                                                            | 8                          |
| 313                                  | 394 915,00                                               | 1 331 823,10 | —                                                                | —            | Метод спутниковых геодезических измерений (определений) | $\sqrt{(0,07^2 + 0,07^2)} = 0,10$                                                                                                                                                                            | —                          |
| 324                                  | 394 919,43                                               | 1 331 818,75 | —                                                                | —            |                                                         |                                                                                                                                                                                                              |                            |
| 325                                  | 394 922,10                                               | 1 331 821,56 | —                                                                | —            |                                                         |                                                                                                                                                                                                              |                            |
| 314                                  | 394 917,66                                               | 1 331 825,82 | —                                                                | —            |                                                         |                                                                                                                                                                                                              |                            |
| н57У                                 | —                                                        | —            | 394 914,35                                                       | 1 331 825,64 |                                                         |                                                                                                                                                                                                              |                            |

| 1    | 2          | 3            | 4          | 5            | 6                                                       | 7                                 | 8 |
|------|------------|--------------|------------|--------------|---------------------------------------------------------|-----------------------------------|---|
| н58У | —          | —            | 394 918,93 | 1 331 821,45 | Метод спутниковых геодезических измерений (определений) | $\sqrt{(0,07^2 + 0,07^2)} = 0,10$ | — |
| н59У | —          | —            | 394 921,50 | 1 331 824,35 |                                                         |                                   |   |
| н60У | —          | —            | 394 916,91 | 1 331 828,46 |                                                         |                                   |   |
| 313  | 394 915,00 | 1 331 823,10 | —          | —            |                                                         |                                   |   |

**2. Сведения о частях границ уточняемого земельного участка с кадастровым номером** 31:16:0210027:43 :

| Обозначение части границ |       | Горизонтальное проложение (S), м | Описание прохождения части границ | Сведения о согласовании местоположения границ (согласовано/спорное) |
|--------------------------|-------|----------------------------------|-----------------------------------|---------------------------------------------------------------------|
| от т.                    | до т. |                                  |                                   |                                                                     |
| 1                        | 2     | 3                                | 4                                 | 5                                                                   |
| н57У                     | н58У  | 6,21                             | —                                 | согласовано                                                         |
| н58У                     | н59У  | 3,87                             |                                   |                                                                     |
| н59У                     | н60У  | 6,16                             |                                   |                                                                     |
| н60У                     | н57У  | 3,81                             |                                   |                                                                     |

**3. Сведения о характеристиках уточняемого земельного участка с кадастровым номером** 31:16:0210027:43 :

| № п/п | Наименование характеристики                                                                                                                                      | Значение характеристики                                                          |
|-------|------------------------------------------------------------------------------------------------------------------------------------------------------------------|----------------------------------------------------------------------------------|
| 1     | 2                                                                                                                                                                | 3                                                                                |
| 1.    | Адрес земельного участка                                                                                                                                         | Российская Федерация, Белгородская область, Белгород г, Константина Заслонова ул |
| 1.1.  | Сведения о местоположении земельного участка (при отсутствии адреса) в структурированном в соответствии с федеральной информационной адресной системой виде      | —                                                                                |
| 1.2.  | Дополнительные сведения о местоположении земельного участка                                                                                                      | —                                                                                |
| 2.    | Площадь земельного участка ± величина погрешности определения (вычисления) площади ( $P \pm \Delta P$ ), м <sup>2</sup>                                          | $24 \pm 2,00$                                                                    |
| 3.    | Формула, примененная для вычисления предельной погрешности определения площади земельного участка, с подставленными значениями и итоговые (вычисленные) значения | $3,5 * 0,10 * \sqrt{(24,00)} = 2$                                                |
| 4.    | Площадь земельного участка согласно сведениям Единого государственного реестра недвижимости (Ркад), м <sup>2</sup>                                               | 24,00                                                                            |
| 5.    | Оценка расхождения Р и Ркад ( $P - P_{кад}$ ), м <sup>2</sup>                                                                                                    | 0                                                                                |

| 1                                                                                     | 2                                                                                                                                                              | 3                                                                                      |
|---------------------------------------------------------------------------------------|----------------------------------------------------------------------------------------------------------------------------------------------------------------|----------------------------------------------------------------------------------------|
| 6.                                                                                    | Предельный минимальный и максимальный размеры земельного участка (Р <sub>мин</sub> и Р <sub>макс</sub> ), м <sup>2</sup>                                       | Р <sub>мин</sub> = —<br>Р <sub>макс</sub> = —                                          |
| 7.                                                                                    | Кадастровый или иной государственный учетный номер (инвентарный) здания, сооружения, объекта незавершенного строительства, расположенного на земельном участке | 31:16:0210027:610                                                                      |
| 8.                                                                                    | Вид (виды) разрешенного использования                                                                                                                          | Для дальнейшей эксплуатации существующего сооружения - гаражное с овощехранилищем № 34 |
| 8.1.                                                                                  | Дополнительные сведения об использовании земельного участка                                                                                                    | —                                                                                      |
| 9.                                                                                    | Сведения о земельных участках (землях общего пользования, территории общего пользования), посредством которых обеспечивается доступ                            | —                                                                                      |
| 10.                                                                                   | Иные сведения                                                                                                                                                  | —                                                                                      |
| <b>4. Пояснения к сведениям об уточняемом земельном участке с кадастровым номером</b> |                                                                                                                                                                | <b>31:16:0210027:43</b> :                                                              |

1. —

**1. Сведения о характерных точках границ уточняемого земельного участка с кадастровым номером** 31:16:0210027:44 :  
Система координат МСК-31 Зона № 1

| Обозначение характерных точек границ | Координаты, м                                            |              |                                                                  |   | Метод определения координат                             | Формулы, примененные для расчета средней квадратической погрешности определения координат характерных точек границ (Mt), с подставленными в такие формулы значениями и итоговые (вычисленные) значения Mt, м | Описание закрепления точки |
|--------------------------------------|----------------------------------------------------------|--------------|------------------------------------------------------------------|---|---------------------------------------------------------|--------------------------------------------------------------------------------------------------------------------------------------------------------------------------------------------------------------|----------------------------|
|                                      | содержатся в Едином государственном реестре недвижимости |              | определены в результате выполнения комплексных кадастровых работ |   |                                                         |                                                                                                                                                                                                              |                            |
|                                      | X                                                        | Y            | X                                                                | Y |                                                         |                                                                                                                                                                                                              |                            |
| 1                                    | 2                                                        | 3            | 4                                                                | 5 | 6                                                       | 7                                                                                                                                                                                                            | 8                          |
| 299                                  | 394 902,01                                               | 1 331 809,81 | —                                                                | — | Метод спутниковых геодезических измерений (определений) | $\sqrt{(0,07^2 + 0,07^2)} = 0,10$                                                                                                                                                                            | —                          |
| 322                                  | 394 906,44                                               | 1 331 805,47 | —                                                                | — |                                                         |                                                                                                                                                                                                              |                            |
| 326                                  | 394 909,09                                               | 1 331 808,23 | —                                                                | — |                                                         |                                                                                                                                                                                                              |                            |
| 301                                  | 394 904,65                                               | 1 331 812,51 | —                                                                | — |                                                         |                                                                                                                                                                                                              |                            |

| 1    | 2          | 3            | 4          | 5            | 6                                                       | 7                                 | 8 |
|------|------------|--------------|------------|--------------|---------------------------------------------------------|-----------------------------------|---|
| 300  | 394 902,08 | 1 331 809,89 | —          | —            | Метод спутниковых геодезических измерений (определений) | $\sqrt{(0,07^2 + 0,07^2)} = 0,10$ | — |
| н72У | —          | —            | 394 901,84 | 1 331 811,91 |                                                         |                                   |   |
| н73У | —          | —            | 394 906,42 | 1 331 807,72 |                                                         |                                   |   |
| н74У | —          | —            | 394 908,97 | 1 331 810,58 |                                                         |                                   |   |
| н75У | —          | —            | 394 904,38 | 1 331 814,70 |                                                         |                                   |   |
| н76У | —          | —            | 394 901,90 | 1 331 811,99 |                                                         |                                   |   |
| 299  | 394 902,01 | 1 331 809,81 | —          | —            |                                                         |                                   |   |

**2. Сведения о частях границ уточняемого земельного участка с кадастровым номером** 31:16:0210027:44 :

| Обозначение части границ |       | Горизонтальное проложение (S), м | Описание прохождения части границ | Сведения о согласовании местоположения границ (согласовано/спорное) |
|--------------------------|-------|----------------------------------|-----------------------------------|---------------------------------------------------------------------|
| от т.                    | до т. |                                  |                                   |                                                                     |
| 1                        | 2     | 3                                | 4                                 | 5                                                                   |
| н72У                     | н73У  | 6,21                             | —                                 | согласовано                                                         |
| н73У                     | н74У  | 3,83                             |                                   |                                                                     |
| н74У                     | н75У  | 6,17                             |                                   |                                                                     |
| н75У                     | н76У  | 3,67                             |                                   |                                                                     |
| н76У                     | н72У  | 0,10                             |                                   |                                                                     |
|                          |       |                                  |                                   |                                                                     |

**3. Сведения о характеристиках уточняемого земельного участка с кадастровым номером** 31:16:0210027:44 :

| № п/п | Наименование характеристики                                                                                                                                 | Значение характеристики                                |
|-------|-------------------------------------------------------------------------------------------------------------------------------------------------------------|--------------------------------------------------------|
| 1     | 2                                                                                                                                                           | 3                                                      |
| 1.    | Адрес земельного участка                                                                                                                                    | Российская Федерация, Белгородская область, Белгород г |
| 1.1.  | Сведения о местоположении земельного участка (при отсутствии адреса) в структурированном в соответствии с федеральной информационной адресной системой виде | —                                                      |
| 1.2.  | Дополнительные сведения о местоположении земельного участка                                                                                                 | —                                                      |
| 2.    | Площадь земельного участка ± величина погрешности определения (вычисления) площади ( $P \pm \Delta P$ ), м <sup>2</sup>                                     | 24 ± 2,00                                              |

| 1    | 2                                                                                                                                                                | 3                                                                                      |
|------|------------------------------------------------------------------------------------------------------------------------------------------------------------------|----------------------------------------------------------------------------------------|
| 3.   | Формула, примененная для вычисления предельной погрешности определения площади земельного участка, с подставленными значениями и итоговые (вычисленные) значения | $3,5*0,10*\sqrt{(24,00)} = 2$                                                          |
| 4.   | Площадь земельного участка согласно сведениям Единого государственного реестра недвижимости (Ркад), м <sup>2</sup>                                               | 23,00                                                                                  |
| 5.   | Оценка расхождения Р и Ркад (Р - Ркад), м <sup>2</sup>                                                                                                           | 1                                                                                      |
| 6.   | Предельный минимальный и максимальный размеры земельного участка (Рмин и Рмакс), м <sup>2</sup>                                                                  | Рмин = —<br>Рмакс = —                                                                  |
| 7.   | Кадастровый или иной государственный учетный номер (инвентарный) здания, сооружения, объекта незавершенного строительства, расположенного на земельном участке   | 31:16:0210027:436                                                                      |
| 8.   | Вид (виды) разрешенного использования                                                                                                                            | Для дальнейшей эксплуатации существующего сооружения - гаражное с овощехранилищем № 29 |
| 8.1. | Дополнительные сведения об использовании земельного участка                                                                                                      | —                                                                                      |
| 9.   | Сведения о земельных участках (землях общего пользования, территории общего пользования), посредством которых обеспечивается доступ                              | —                                                                                      |
| 10.  | Иные сведения                                                                                                                                                    | —                                                                                      |

**4. Пояснения к сведениям об уточняемом земельном участке с кадастровым номером** 31:16:0210027:44 :

|    |   |
|----|---|
| 1. | — |
|----|---|

**1. Сведения о характерных точках границ уточняемого земельного участка с кадастровым номером** 31:16:0210027:46 :

Система координат МСК-31 Зона № 1

| Обозначение характерных точек границ | Координаты, м                                            |              |                                                                  |   | Метод определения координат                             | Формулы, примененные для расчета средней квадратической погрешности определения координат характерных точек границ (Mt), с подставленными в такие формулы значениями и итоговые (вычисленные) значения Mt, м | Описание закрепления точки |
|--------------------------------------|----------------------------------------------------------|--------------|------------------------------------------------------------------|---|---------------------------------------------------------|--------------------------------------------------------------------------------------------------------------------------------------------------------------------------------------------------------------|----------------------------|
|                                      | содержатся в Едином государственном реестре недвижимости |              | определены в результате выполнения комплексных кадастровых работ |   |                                                         |                                                                                                                                                                                                              |                            |
|                                      | X                                                        | Y            | X                                                                | Y |                                                         |                                                                                                                                                                                                              |                            |
| 1                                    | 2                                                        | 3            | 4                                                                | 5 | 6                                                       | 7                                                                                                                                                                                                            | 8                          |
| 254                                  | 394 851,88                                               | 1 331 811,99 | —                                                                | — | Метод спутниковых геодезических измерений (определений) | $\sqrt{(0,07^2 + 0,07^2)} = 0,10$                                                                                                                                                                            | —                          |

| 1     | 2          | 3            | 4          | 5            | 6                                                       | 7                                 | 8 |
|-------|------------|--------------|------------|--------------|---------------------------------------------------------|-----------------------------------|---|
| 255   | 394 851,45 | 1 331 812,41 | —          | —            | Метод спутниковых геодезических измерений (определений) | $\sqrt{(0,07^2 + 0,07^2)} = 0,10$ | — |
| 256   | 394 853,31 | 1 331 814,28 | —          | —            |                                                         |                                   |   |
| 257   | 394 850,82 | 1 331 816,74 | —          | —            |                                                         |                                   |   |
| 327   | 394 844,57 | 1 331 810,15 | —          | —            |                                                         |                                   |   |
| 328   | 394 847,51 | 1 331 807,55 | —          | —            |                                                         |                                   |   |
| 329   | 394 851,56 | 1 331 811,67 | —          | —            |                                                         |                                   |   |
| н252У | —          | —            | 394 852,40 | 1 331 812,81 |                                                         |                                   |   |
| н253У | —          | —            | 394 851,96 | 1 331 813,22 |                                                         |                                   |   |
| н249У | —          | —            | 394 853,80 | 1 331 815,12 |                                                         |                                   |   |
| н248У | —          | —            | 394 851,27 | 1 331 817,55 |                                                         |                                   |   |
| н254У | —          | —            | 394 845,18 | 1 331 811,10 |                                                         |                                   |   |
| н255У | —          | —            | 394 848,09 | 1 331 808,31 |                                                         |                                   |   |
| н256У | —          | —            | 394 852,08 | 1 331 812,49 |                                                         |                                   |   |
| 254   | 394 851,88 | 1 331 811,99 | —          | —            |                                                         |                                   |   |

**2. Сведения о частях границ уточняемого земельного участка с кадастровым номером** 31:16:0210027:46 :

| Обозначение части границ |       | Горизонтальное проложение (S), м | Описание прохождения части границ | Сведения о согласовании местоположения границ (согласовано/спорное) |
|--------------------------|-------|----------------------------------|-----------------------------------|---------------------------------------------------------------------|
| от т.                    | до т. |                                  |                                   |                                                                     |
| 1                        | 2     | 3                                | 4                                 | 5                                                                   |
| н252У                    | н253У | 0,60                             | —                                 | согласовано                                                         |
| н253У                    | н249У | 2,64                             |                                   |                                                                     |
| н249У                    | н248У | 3,51                             |                                   |                                                                     |



| 1     | 2     | 3    | 4 | 5           |
|-------|-------|------|---|-------------|
| н248У | н254У | 8,87 | — | согласовано |
| н254У | н255У | 4,03 |   |             |
| н255У | н256У | 5,78 |   |             |
| н256У | н252У | 0,45 |   |             |

**3. Сведения о характеристиках уточняемого земельного участка с кадастровым номером** 31:16:0210027:46 :

| № п/п | Наименование характеристики                                                                                                                                      | Значение характеристики                                                               |
|-------|------------------------------------------------------------------------------------------------------------------------------------------------------------------|---------------------------------------------------------------------------------------|
| 1     | 2                                                                                                                                                                | 3                                                                                     |
| 1.    | Адрес земельного участка                                                                                                                                         | Российская Федерация, Белгородская область, Белгород г, Константина Заслонова ул      |
| 1.1.  | Сведения о местоположении земельного участка (при отсутствии адреса) в структурированном в соответствии с федеральной информационной адресной системой виде      | —                                                                                     |
| 1.2.  | Дополнительные сведения о местоположении земельного участка                                                                                                      | —                                                                                     |
| 2.    | Площадь земельного участка ± величина погрешности определения (вычисления) площади ( $P \pm \Delta P$ ), м <sup>2</sup>                                          | 34 ± 2,00                                                                             |
| 3.    | Формула, примененная для вычисления предельной погрешности определения площади земельного участка, с подставленными значениями и итоговые (вычисленные) значения | $3,5*0,10*\sqrt{(34,00)} = 2$                                                         |
| 4.    | Площадь земельного участка согласно сведениям Единого государственного реестра недвижимости (Ркад), м <sup>2</sup>                                               | 34,00                                                                                 |
| 5.    | Оценка расхождения Р и Ркад ( $P - P_{кад}$ ), м <sup>2</sup>                                                                                                    | 0                                                                                     |
| 6.    | Предельный минимальный и максимальный размеры земельного участка (Рмин и Рмакс), м <sup>2</sup>                                                                  | Рмин = —<br>Рмакс = —                                                                 |
| 7.    | Кадастровый или иной государственный учетный номер (инвентарный) здания, сооружения, объекта незавершенного строительства, расположенного на земельном участке   | 31:16:0210027:609                                                                     |
| 8.    | Вид (виды) разрешенного использования                                                                                                                            | Для дальнейшей эксплуатации существующего сооружения - гаражное с овощехранилищем № 1 |
| 8.1.  | Дополнительные сведения об использовании земельного участка                                                                                                      | —                                                                                     |
| 9.    | Сведения о земельных участках (землях общего пользования, территории общего пользования), посредством которых обеспечивается доступ                              | —                                                                                     |
| 10.   | Иные сведения                                                                                                                                                    | —                                                                                     |

**4. Пояснения к сведениям об уточняемом земельном участке с кадастровым номером** 31:16:0210027:46 :

|    |   |  |  |  |
|----|---|--|--|--|
| 1. | — |  |  |  |
|----|---|--|--|--|

|                                                                                                     |  |        |          |                  |   |
|-----------------------------------------------------------------------------------------------------|--|--------|----------|------------------|---|
| <b>1. Сведения о характерных точках границ уточняемого земельного участка с кадастровым номером</b> |  |        |          | 31:16:0210027:47 | : |
| Система координат                                                                                   |  | МСК-31 | Зона № 1 |                  |   |

| Обозначение характерных точек границ | Координаты, м                                            |              |                                                                  |              | Метод определения координат                             | Формулы, примененные для расчета средней квадратической погрешности определения координат характерных точек границ (Mt), с подставленными в такие формулы значениями и итоговые (вычисленные) значения Mt, м | Описание закрепления точки |
|--------------------------------------|----------------------------------------------------------|--------------|------------------------------------------------------------------|--------------|---------------------------------------------------------|--------------------------------------------------------------------------------------------------------------------------------------------------------------------------------------------------------------|----------------------------|
|                                      | содержатся в Едином государственном реестре недвижимости |              | определены в результате выполнения комплексных кадастровых работ |              |                                                         |                                                                                                                                                                                                              |                            |
|                                      | X                                                        | Y            | X                                                                | Y            |                                                         |                                                                                                                                                                                                              |                            |
| 1                                    | 2                                                        | 3            | 4                                                                | 5            | 6                                                       | 7                                                                                                                                                                                                            | 8                          |
| 328                                  | 394 847,51                                               | 1 331 807,55 | —                                                                | —            | Метод спутниковых геодезических измерений (определений) | $\sqrt{(0,07^2 + 0,07^2)} = 0,10$                                                                                                                                                                            | —                          |
| 330                                  | 394 850,69                                               | 1 331 804,51 | —                                                                | —            |                                                         |                                                                                                                                                                                                              |                            |
| 331                                  | 394 854,76                                               | 1 331 808,61 | —                                                                | —            |                                                         |                                                                                                                                                                                                              |                            |
| 329                                  | 394 851,56                                               | 1 331 811,67 | —                                                                | —            |                                                         |                                                                                                                                                                                                              |                            |
| н255У                                | —                                                        | —            | 394 848,09                                                       | 1 331 808,31 |                                                         |                                                                                                                                                                                                              |                            |
| н418У                                | —                                                        | —            | 394 851,32                                                       | 1 331 805,31 |                                                         |                                                                                                                                                                                                              |                            |
| н715О                                | —                                                        | —            | 394 855,58                                                       | 1 331 809,74 |                                                         |                                                                                                                                                                                                              |                            |
| н252У                                | —                                                        | —            | 394 852,40                                                       | 1 331 812,81 |                                                         |                                                                                                                                                                                                              |                            |
| н256У                                | —                                                        | —            | 394 852,08                                                       | 1 331 812,49 |                                                         |                                                                                                                                                                                                              |                            |
| 328                                  | 394 847,51                                               | 1 331 807,55 | —                                                                | —            |                                                         |                                                                                                                                                                                                              |                            |

|                                                                                         |  |  |  |                  |   |
|-----------------------------------------------------------------------------------------|--|--|--|------------------|---|
| <b>2. Сведения о частях границ уточняемого земельного участка с кадастровым номером</b> |  |  |  | 31:16:0210027:47 | : |
|-----------------------------------------------------------------------------------------|--|--|--|------------------|---|

| Обозначение части границ |       | Горизонтальное проложение (S), м | Описание прохождения части границ | Сведения о согласовании местоположения границ (согласовано/спорное) |
|--------------------------|-------|----------------------------------|-----------------------------------|---------------------------------------------------------------------|
| от т.                    | до т. |                                  |                                   |                                                                     |

| 1     | 2     | 3    | 4 | 5           |
|-------|-------|------|---|-------------|
| н255У | н418У | 4,41 | — | согласовано |
| н418У | н715О | 6,15 |   |             |
| н715О | н252У | 4,42 |   |             |
| н252У | н256У | 0,45 |   |             |
| н256У | н255У | 5,78 |   |             |

**3. Сведения о характеристиках уточняемого земельного участка с кадастровым номером** 31:16:0210027:47 :

| № п/п | Наименование характеристики                                                                                                                                      | Значение характеристики                                                               |
|-------|------------------------------------------------------------------------------------------------------------------------------------------------------------------|---------------------------------------------------------------------------------------|
| 1     | 2                                                                                                                                                                | 3                                                                                     |
| 1.    | Адрес земельного участка                                                                                                                                         | Российская Федерация, Белгородская область, Белгород г                                |
| 1.1.  | Сведения о местоположении земельного участка (при отсутствии адреса) в структурированном в соответствии с федеральной информационной адресной системой виде      | —                                                                                     |
| 1.2.  | Дополнительные сведения о местоположении земельного участка                                                                                                      | —                                                                                     |
| 2.    | Площадь земельного участка ± величина погрешности определения (вычисления) площади ( $P \pm \Delta P$ ), м <sup>2</sup>                                          | $27 \pm 2,00$                                                                         |
| 3.    | Формула, примененная для вычисления предельной погрешности определения площади земельного участка, с подставленными значениями и итоговые (вычисленные) значения | $3,5 * 0,10 * \sqrt{(27,00)} = 2$                                                     |
| 4.    | Площадь земельного участка согласно сведениям Единого государственного реестра недвижимости (Ркад), м <sup>2</sup>                                               | 26,00                                                                                 |
| 5.    | Оценка расхождения Р и Ркад ( $P - P_{кад}$ ), м <sup>2</sup>                                                                                                    | 1                                                                                     |
| 6.    | Предельный минимальный и максимальный размеры земельного участка (Рмин и Рмакс), м <sup>2</sup>                                                                  | Рмин = —<br>Рмакс = —                                                                 |
| 7.    | Кадастровый или иной государственный учетный номер (инвентарный) здания, сооружения, объекта незавершенного строительства, расположенного на земельном участке   | 31:16:0210027:492                                                                     |
| 8.    | Вид (виды) разрешенного использования                                                                                                                            | Для дальнейшей эксплуатации существующего сооружения - гаражное с овощехранилищем № 2 |
| 8.1.  | Дополнительные сведения об использовании земельного участка                                                                                                      | —                                                                                     |
| 9.    | Сведения о земельных участках (землях общего пользования, территории общего пользования), посредством которых обеспечивается доступ                              | —                                                                                     |
| 10.   | Иные сведения                                                                                                                                                    | —                                                                                     |

**4. Пояснения к сведениям об уточняемом земельном участке с кадастровым номером** 31:16:0210027:47 :

1. —

**1. Сведения о характерных точках границ уточняемого земельного участка с кадастровым номером** 31:16:0210027:48 :

Система координат МСК-31 Зона № 1

| Обозначение характерных точек границ | Координаты, м                                            |              |                                                                  |              | Метод определения координат                             | Формулы, примененные для расчета средней квадратической погрешности определения координат характерных точек границ (Mt), с подставленными в такие формулы значениями и итоговые (вычисленные) значения Mt, м | Описание закрепления точки |
|--------------------------------------|----------------------------------------------------------|--------------|------------------------------------------------------------------|--------------|---------------------------------------------------------|--------------------------------------------------------------------------------------------------------------------------------------------------------------------------------------------------------------|----------------------------|
|                                      | содержатся в Едином государственном реестре недвижимости |              | определены в результате выполнения комплексных кадастровых работ |              |                                                         |                                                                                                                                                                                                              |                            |
|                                      | X                                                        | Y            | X                                                                | Y            |                                                         |                                                                                                                                                                                                              |                            |
| 1                                    | 2                                                        | 3            | 4                                                                | 5            | 6                                                       | 7                                                                                                                                                                                                            | 8                          |
| 330                                  | 394 850,69                                               | 1 331 804,51 | —                                                                | —            | Метод спутниковых геодезических измерений (определений) | $\sqrt{(0,07^2 + 0,07^2)} = 0,10$                                                                                                                                                                            | —                          |
| 333                                  | 394 853,39                                               | 1 331 801,80 | —                                                                | —            |                                                         |                                                                                                                                                                                                              |                            |
| 334                                  | 394 857,62                                               | 1 331 806,06 | —                                                                | —            |                                                         |                                                                                                                                                                                                              |                            |
| 335                                  | 394 854,90                                               | 1 331 808,75 | —                                                                | —            |                                                         |                                                                                                                                                                                                              |                            |
| 331                                  | 394 854,76                                               | 1 331 808,61 | —                                                                | —            |                                                         |                                                                                                                                                                                                              |                            |
| н418У                                | —                                                        | —            | 394 851,32                                                       | 1 331 805,31 |                                                         |                                                                                                                                                                                                              |                            |
| н463У                                | —                                                        | —            | 394 854,05                                                       | 1 331 802,64 |                                                         |                                                                                                                                                                                                              |                            |
| н464У                                | —                                                        | —            | 394 858,33                                                       | 1 331 807,07 |                                                         |                                                                                                                                                                                                              |                            |
| н420У                                | —                                                        | —            | 394 857,11                                                       | 1 331 808,25 |                                                         |                                                                                                                                                                                                              |                            |
| н715О                                | —                                                        | —            | 394 855,58                                                       | 1 331 809,74 |                                                         |                                                                                                                                                                                                              |                            |
| 330                                  | 394 850,69                                               | 1 331 804,51 | —                                                                | —            |                                                         |                                                                                                                                                                                                              |                            |

**2. Сведения о частях границ уточняемого земельного участка с кадастровым номером** 31:16:0210027:48 :

| Обозначение части границ |       | Горизонтальное проложение (S), м | Описание прохождения части границ | Сведения о согласовании местоположения границ (согласовано/спорное) |
|--------------------------|-------|----------------------------------|-----------------------------------|---------------------------------------------------------------------|
| от т.                    | до т. |                                  |                                   |                                                                     |
| 1                        | 2     | 3                                | 4                                 | 5                                                                   |
| н418У                    | н463У | 3,82                             | —                                 | согласовано                                                         |
| н463У                    | н464У | 6,16                             |                                   |                                                                     |
| н464У                    | н420У | 1,70                             |                                   |                                                                     |
| н420У                    | н715О | 2,14                             |                                   |                                                                     |
| н715О                    | н418У | 6,15                             |                                   |                                                                     |

**3. Сведения о характеристиках уточняемого земельного участка с кадастровым номером** 31:16:0210027:48 :

| № п/п | Наименование характеристики                                                                                                                                      | Значение характеристики                                                               |
|-------|------------------------------------------------------------------------------------------------------------------------------------------------------------------|---------------------------------------------------------------------------------------|
| 1     | 2                                                                                                                                                                | 3                                                                                     |
| 1.    | Адрес земельного участка                                                                                                                                         | Российская Федерация, Белгородская область, Белгород г, Константина Заслонова ул      |
| 1.1.  | Сведения о местоположении земельного участка (при отсутствии адреса) в структурированном в соответствии с федеральной информационной адресной системой виде      | —                                                                                     |
| 1.2.  | Дополнительные сведения о местоположении земельного участка                                                                                                      | —                                                                                     |
| 2.    | Площадь земельного участка ± величина погрешности определения (вычисления) площади ( $P \pm \Delta P$ ), м <sup>2</sup>                                          | 24 ± 2,00                                                                             |
| 3.    | Формула, примененная для вычисления предельной погрешности определения площади земельного участка, с подставленными значениями и итоговые (вычисленные) значения | $3,5 * 0,10 * \sqrt{(24,00)} = 2$                                                     |
| 4.    | Площадь земельного участка согласно сведениям Единого государственного реестра недвижимости (Ркад), м <sup>2</sup>                                               | 23,00                                                                                 |
| 5.    | Оценка расхождения Р и Ркад ( $P - P_{кад}$ ), м <sup>2</sup>                                                                                                    | 1                                                                                     |
| 6.    | Предельный минимальный и максимальный размеры земельного участка (Рмин и Рмакс), м <sup>2</sup>                                                                  | Рмин = —<br>Рмакс = —                                                                 |
| 7.    | Кадастровый или иной государственный учетный номер (инвентарный) здания, сооружения, объекта незавершенного строительства, расположенного на земельном участке   | 31:16:0210027:701                                                                     |
| 8.    | Вид (виды) разрешенного использования                                                                                                                            | Для дальнейшей эксплуатации существующего сооружения - гаражное с овощехранилищем № 3 |
| 8.1.  | Дополнительные сведения об использовании земельного участка                                                                                                      | —                                                                                     |

|     |                                                                                                                                     |   |
|-----|-------------------------------------------------------------------------------------------------------------------------------------|---|
| 1   | 2                                                                                                                                   | 3 |
| 9.  | Сведения о земельных участках (землях общего пользования, территории общего пользования), посредством которых обеспечивается доступ | — |
| 10. | Иные сведения                                                                                                                       | — |

**4. Пояснения к сведениям об уточняемом земельном участке с кадастровым номером** 31:16:0210027:48 :

|    |   |
|----|---|
| 1. | — |
|----|---|

**1. Сведения о характерных точках границ уточняемого земельного участка с кадастровым номером** 31:16:0210027:49 :

Система координат МСК-31 Зона № 1

| Обозначение характерных точек границ | Координаты, м                                            |              |                                                                  |              | Метод определения координат                             | Формулы, примененные для расчета средней квадратической погрешности определения координат характерных точек границ (Mt), с подставленными в такие формулы значениями и итоговые (вычисленные) значения Mt, м | Описание закрепления точки |
|--------------------------------------|----------------------------------------------------------|--------------|------------------------------------------------------------------|--------------|---------------------------------------------------------|--------------------------------------------------------------------------------------------------------------------------------------------------------------------------------------------------------------|----------------------------|
|                                      | содержатся в Едином государственном реестре недвижимости |              | определены в результате выполнения комплексных кадастровых работ |              |                                                         |                                                                                                                                                                                                              |                            |
|                                      | X                                                        | Y            | X                                                                | Y            |                                                         |                                                                                                                                                                                                              |                            |
| 1                                    | 2                                                        | 3            | 4                                                                | 5            | 6                                                       | 7                                                                                                                                                                                                            | 8                          |
| 333                                  | 394 853,39                                               | 1 331 801,80 | —                                                                | —            | Метод спутниковых геодезических измерений (определений) | $\sqrt{(0,07^2 + 0,07^2)} = 0,10$                                                                                                                                                                            | —                          |
| 336                                  | 394 853,19                                               | 1 331 801,58 | —                                                                | —            |                                                         |                                                                                                                                                                                                              |                            |
| 337                                  | 394 856,01                                               | 1 331 798,78 | —                                                                | —            |                                                         |                                                                                                                                                                                                              |                            |
| 338                                  | 394 860,38                                               | 1 331 803,18 | —                                                                | —            |                                                         |                                                                                                                                                                                                              |                            |
| 339                                  | 394 860,44                                               | 1 331 803,26 | —                                                                | —            |                                                         |                                                                                                                                                                                                              |                            |
| 334                                  | 394 857,62                                               | 1 331 806,06 | —                                                                | —            |                                                         |                                                                                                                                                                                                              |                            |
| н463У                                | —                                                        | —            | 394 854,05                                                       | 1 331 802,64 |                                                         |                                                                                                                                                                                                              |                            |
| н466У                                | —                                                        | —            | 394 853,86                                                       | 1 331 802,42 |                                                         |                                                                                                                                                                                                              |                            |

| 1     | 2          | 3            | 4          | 5            | 6                                                       | 7                                 | 8 |
|-------|------------|--------------|------------|--------------|---------------------------------------------------------|-----------------------------------|---|
| н423У | —          | —            | 394 856,72 | 1 331 799,66 | Метод спутниковых геодезических измерений (определений) | $\sqrt{(0,07^2 + 0,07^2)} = 0,10$ | — |
| н428У | —          | —            | 394 861,18 | 1 331 804,31 |                                                         |                                   |   |
| н429У | —          | —            | 394 859,61 | 1 331 805,83 |                                                         |                                   |   |
| н464У | —          | —            | 394 858,33 | 1 331 807,07 |                                                         |                                   |   |
| 333   | 394 853,39 | 1 331 801,80 | —          | —            |                                                         |                                   |   |

**2. Сведения о частях границ уточняемого земельного участка с кадастровым номером** 31:16:0210027:49 :

| Обозначение части границ |       | Горизонтальное проложение (S), м | Описание прохождения части границ | Сведения о согласовании местоположения границ (согласовано/спорное) |
|--------------------------|-------|----------------------------------|-----------------------------------|---------------------------------------------------------------------|
| от т.                    | до т. |                                  |                                   |                                                                     |
| 1                        | 2     | 3                                | 4                                 | 5                                                                   |
| н463У                    | н466У | 0,29                             | —                                 | согласовано                                                         |
| н466У                    | н423У | 3,97                             |                                   |                                                                     |
| н423У                    | н428У | 6,44                             |                                   |                                                                     |
| н428У                    | н429У | 2,19                             |                                   |                                                                     |
| н429У                    | н464У | 1,78                             |                                   |                                                                     |
| н464У                    | н463У | 6,16                             |                                   |                                                                     |

**3. Сведения о характеристиках уточняемого земельного участка с кадастровым номером** 31:16:0210027:49 :

| № п/п | Наименование характеристики                                                                                                                                 | Значение характеристики                                                          |
|-------|-------------------------------------------------------------------------------------------------------------------------------------------------------------|----------------------------------------------------------------------------------|
| 1     | 2                                                                                                                                                           | 3                                                                                |
| 1.    | Адрес земельного участка                                                                                                                                    | Российская Федерация, Белгородская область, Белгород г, Константина Заслонова ул |
| 1.1.  | Сведения о местоположении земельного участка (при отсутствии адреса) в структурированном в соответствии с федеральной информационной адресной системой виде | —                                                                                |
| 1.2.  | Дополнительные сведения о местоположении земельного участка                                                                                                 | —                                                                                |
| 2.    | Площадь земельного участка ± величина погрешности определения (вычисления) площади ( $P \pm \Delta P$ ), м <sup>2</sup>                                     | 26 ± 2,00                                                                        |

| 1    | 2                                                                                                                                                                | 3                                                                                     |
|------|------------------------------------------------------------------------------------------------------------------------------------------------------------------|---------------------------------------------------------------------------------------|
| 3.   | Формула, примененная для вычисления предельной погрешности определения площади земельного участка, с подставленными значениями и итоговые (вычисленные) значения | $3,5*0,10*\sqrt{(26,00)} = 2$                                                         |
| 4.   | Площадь земельного участка согласно сведениям Единого государственного реестра недвижимости (Ркад), м <sup>2</sup>                                               | 25,00                                                                                 |
| 5.   | Оценка расхождения Р и Ркад (Р - Ркад), м <sup>2</sup>                                                                                                           | 1                                                                                     |
| 6.   | Предельный минимальный и максимальный размеры земельного участка (Рмин и Рмакс), м <sup>2</sup>                                                                  | Рмин = —<br>Рмакс = —                                                                 |
| 7.   | Кадастровый или иной государственный учетный номер (инвентарный) здания, сооружения, объекта незавершенного строительства, расположенного на земельном участке   | 31:16:0101001:12834                                                                   |
| 8.   | Вид (виды) разрешенного использования                                                                                                                            | Для дальнейшей эксплуатации существующего сооружения - гаражное с овощехранилищем № 4 |
| 8.1. | Дополнительные сведения об использовании земельного участка                                                                                                      | —                                                                                     |
| 9.   | Сведения о земельных участках (землях общего пользования, территории общего пользования), посредством которых обеспечивается доступ                              | —                                                                                     |
| 10.  | Иные сведения                                                                                                                                                    | —                                                                                     |

**4. Пояснения к сведениям об уточняемом земельном участке с кадастровым номером** 31:16:0210027:49 :

1. —

**1. Сведения о характерных точках границ уточняемого земельного участка с кадастровым номером** 31:16:0210027:50 :

Система координат МСК-31 Зона № 1

| Обозначение характерных точек границ | Координаты, м                                            |              |                                                                  |   | Метод определения координат                             | Формулы, примененные для расчета средней квадратической погрешности определения координат характерных точек границ (Mt), с подставленными в такие формулы значениями и итоговые (вычисленные) значения Mt, м | Описание закрепления точки |
|--------------------------------------|----------------------------------------------------------|--------------|------------------------------------------------------------------|---|---------------------------------------------------------|--------------------------------------------------------------------------------------------------------------------------------------------------------------------------------------------------------------|----------------------------|
|                                      | содержатся в Едином государственном реестре недвижимости |              | определены в результате выполнения комплексных кадастровых работ |   |                                                         |                                                                                                                                                                                                              |                            |
|                                      | X                                                        | Y            | X                                                                | Y |                                                         |                                                                                                                                                                                                              |                            |
| 1                                    | 2                                                        | 3            | 4                                                                | 5 | 6                                                       | 7                                                                                                                                                                                                            | 8                          |
| 337                                  | 394 856,01                                               | 1 331 798,78 | —                                                                | — | Метод спутниковых геодезических измерений (определений) | $\sqrt{(0,07^2 + 0,07^2)} = 0,10$                                                                                                                                                                            | —                          |



| 1     | 2          | 3            | 4          | 5            | 6                                                       | 7                                 | 8 |
|-------|------------|--------------|------------|--------------|---------------------------------------------------------|-----------------------------------|---|
| 340   | 394 855,98 | 1 331 798,71 | —          | —            | Метод спутниковых геодезических измерений (определений) | $\sqrt{(0,07^2 + 0,07^2)} = 0,10$ | — |
| 341   | 394 858,57 | 1 331 796,11 | —          | —            |                                                         |                                   |   |
| 342   | 394 862,96 | 1 331 800,54 | —          | —            |                                                         |                                   |   |
| 343   | 394 863,00 | 1 331 800,59 | —          | —            |                                                         |                                   |   |
| 338   | 394 860,38 | 1 331 803,18 | —          | —            |                                                         |                                   |   |
| н423У | —          | —            | 394 856,72 | 1 331 799,66 |                                                         |                                   |   |
| н424У | —          | —            | 394 856,69 | 1 331 799,59 |                                                         |                                   |   |
| н425У | —          | —            | 394 859,32 | 1 331 797,03 |                                                         |                                   |   |
| н426У | —          | —            | 394 863,78 | 1 331 801,65 |                                                         |                                   |   |
| н427У | —          | —            | 394 862,12 | 1 331 803,41 |                                                         |                                   |   |
| н428У | —          | —            | 394 861,18 | 1 331 804,31 |                                                         |                                   |   |
| 337   | 394 856,01 | 1 331 798,78 | —          | —            |                                                         |                                   |   |

**2. Сведения о частях границ уточняемого земельного участка с кадастровым номером** 31:16:0210027:50 :

| Обозначение части границ |       | Горизонтальное проложение (S), м | Описание прохождения части границ | Сведения о согласовании местоположения границ (согласовано/спорное) |
|--------------------------|-------|----------------------------------|-----------------------------------|---------------------------------------------------------------------|
| от т.                    | до т. |                                  |                                   |                                                                     |
| 1                        | 2     | 3                                | 4                                 | 5                                                                   |
| н423У                    | н424У | 0,08                             | —                                 | согласовано                                                         |
| н424У                    | н425У | 3,67                             |                                   |                                                                     |
| н425У                    | н426У | 6,42                             |                                   |                                                                     |
| н426У                    | н427У | 2,42                             |                                   |                                                                     |
| н427У                    | н428У | 1,30                             |                                   |                                                                     |
| н428У                    | н423У | 6,44                             |                                   |                                                                     |

**3. Сведения о характеристиках уточняемого земельного участка с кадастровым номером** 31:16:0210027:50 :

| № п/п | Наименование характеристики                                                                                                                                      | Значение характеристики                                                               |
|-------|------------------------------------------------------------------------------------------------------------------------------------------------------------------|---------------------------------------------------------------------------------------|
| 1     | 2                                                                                                                                                                | 3                                                                                     |
| 1.    | Адрес земельного участка                                                                                                                                         | Российская Федерация, Белгородская область, Белгород г, Константина Заслонова ул      |
| 1.1.  | Сведения о местоположении земельного участка (при отсутствии адреса) в структурированном в соответствии с федеральной информационной адресной системой виде      | —                                                                                     |
| 1.2.  | Дополнительные сведения о местоположении земельного участка                                                                                                      | —                                                                                     |
| 2.    | Площадь земельного участка ± величина погрешности определения (вычисления) площади ( $P \pm \Delta P$ ), м <sup>2</sup>                                          | 24 ± 2,00                                                                             |
| 3.    | Формула, примененная для вычисления предельной погрешности определения площади земельного участка, с подставленными значениями и итоговые (вычисленные) значения | $3,5*0,10*\sqrt{(24,00)} = 2$                                                         |
| 4.    | Площадь земельного участка согласно сведениям Единого государственного реестра недвижимости ( $P_{\text{кад}}$ ), м <sup>2</sup>                                 | 23,00                                                                                 |
| 5.    | Оценка расхождения $P$ и $P_{\text{кад}}$ ( $P - P_{\text{кад}}$ ), м <sup>2</sup>                                                                               | 1                                                                                     |
| 6.    | Предельный минимальный и максимальный размеры земельного участка ( $P_{\text{мин}}$ и $P_{\text{макс}}$ ), м <sup>2</sup>                                        | $P_{\text{мин}} = \text{—}$<br>$P_{\text{макс}} = \text{—}$                           |
| 7.    | Кадастровый или иной государственный учетный номер (инвентарный) здания, сооружения, объекта незавершенного строительства, расположенного на земельном участке   | 31:16:0210027:961                                                                     |
| 8.    | Вид (виды) разрешенного использования                                                                                                                            | Для дальнейшей эксплуатации существующего сооружения - гаражное с овощехранилищем № 5 |
| 8.1.  | Дополнительные сведения об использовании земельного участка                                                                                                      | —                                                                                     |
| 9.    | Сведения о земельных участках (землях общего пользования, территории общего пользования), посредством которых обеспечивается доступ                              | —                                                                                     |
| 10.   | Иные сведения                                                                                                                                                    | —                                                                                     |

**4. Пояснения к сведениям об уточняемом земельном участке с кадастровым номером** 31:16:0210027:50 :

|    |   |
|----|---|
| 1. | — |
|----|---|

**1. Сведения о характерных точках границ уточняемого земельного участка с кадастровым номером** 31:16:0210027:51 :  
 Система координат МСК-31 Зона № 1

| Обозначение характерных точек границ | Координаты, м                                            |              |                                                                  |              | Метод определения координат                             | Формулы, примененные для расчета средней квадратической погрешности определения координат характерных точек границ (Mt), с подставленными в такие формулы значениями и итоговые (вычисленные) значения Mt, м | Описание закрепления точки |
|--------------------------------------|----------------------------------------------------------|--------------|------------------------------------------------------------------|--------------|---------------------------------------------------------|--------------------------------------------------------------------------------------------------------------------------------------------------------------------------------------------------------------|----------------------------|
|                                      | содержатся в Едином государственном реестре недвижимости |              | определены в результате выполнения комплексных кадастровых работ |              |                                                         |                                                                                                                                                                                                              |                            |
|                                      | X                                                        | Y            | X                                                                | Y            |                                                         |                                                                                                                                                                                                              |                            |
| 1                                    | 2                                                        | 3            | 4                                                                | 5            | 6                                                       | 7                                                                                                                                                                                                            | 8                          |
| 341                                  | 394 858,57                                               | 1 331 796,11 | —                                                                | —            | Метод спутниковых геодезических измерений (определений) | $\sqrt{(0,07^2 + 0,07^2)} = 0,10$                                                                                                                                                                            | —                          |
| 344                                  | 394 861,24                                               | 1 331 793,46 | —                                                                | —            |                                                         |                                                                                                                                                                                                              |                            |
| 345                                  | 394 865,56                                               | 1 331 797,81 | —                                                                | —            |                                                         |                                                                                                                                                                                                              |                            |
| 346                                  | 394 865,61                                               | 1 331 797,86 | —                                                                | —            |                                                         |                                                                                                                                                                                                              |                            |
| 342                                  | 394 862,96                                               | 1 331 800,54 | —                                                                | —            |                                                         |                                                                                                                                                                                                              |                            |
| н425У                                | —                                                        | —            | 394 859,32                                                       | 1 331 797,03 |                                                         |                                                                                                                                                                                                              |                            |
| н432У                                | —                                                        | —            | 394 862,02                                                       | 1 331 794,42 |                                                         |                                                                                                                                                                                                              |                            |
| н731О                                | —                                                        | —            | 394 866,45                                                       | 1 331 799,00 |                                                         |                                                                                                                                                                                                              |                            |
| н434У                                | —                                                        | —            | 394 864,49                                                       | 1 331 800,91 |                                                         |                                                                                                                                                                                                              |                            |
| н426У                                | —                                                        | —            | 394 863,78                                                       | 1 331 801,65 |                                                         |                                                                                                                                                                                                              |                            |
| 341                                  | 394 858,57                                               | 1 331 796,11 | —                                                                | —            |                                                         |                                                                                                                                                                                                              |                            |

**2. Сведения о частях границ уточняемого земельного участка с кадастровым номером** 31:16:0210027:51 :

| Обозначение части границ |       | Горизонтальное проложение (S), м | Описание прохождения части границ | Сведения о согласовании местоположения границ (согласовано/спорное) |
|--------------------------|-------|----------------------------------|-----------------------------------|---------------------------------------------------------------------|
| от т.                    | до т. |                                  |                                   |                                                                     |
| 1                        | 2     | 3                                | 4                                 | 5                                                                   |
| н425У                    | н432У | 3,76                             | —                                 | согласовано                                                         |
| н432У                    | н731О | 6,37                             |                                   |                                                                     |
| н731О                    | н434У | 2,74                             |                                   |                                                                     |
| н434У                    | н426У | 1,03                             |                                   |                                                                     |
| н426У                    | н425У | 6,42                             |                                   |                                                                     |

**3. Сведения о характеристиках уточняемого земельного участка с кадастровым номером** 31:16:0210027:51 :

| № п/п | Наименование характеристики                                                                                                                                      | Значение характеристики                                                          |
|-------|------------------------------------------------------------------------------------------------------------------------------------------------------------------|----------------------------------------------------------------------------------|
| 1     | 2                                                                                                                                                                | 3                                                                                |
| 1.    | Адрес земельного участка                                                                                                                                         | Российская Федерация, Белгородская область, Белгород г, Константина Заслонова ул |
| 1.1.  | Сведения о местоположении земельного участка (при отсутствии адреса) в структурированном в соответствии с федеральной информационной адресной системой виде      | —                                                                                |
| 1.2.  | Дополнительные сведения о местоположении земельного участка                                                                                                      | —                                                                                |
| 2.    | Площадь земельного участка ± величина погрешности определения (вычисления) площади ( $P \pm \Delta P$ ), м <sup>2</sup>                                          | 24 ± 2,00                                                                        |
| 3.    | Формула, примененная для вычисления предельной погрешности определения площади земельного участка, с подставленными значениями и итоговые (вычисленные) значения | $3,5 * 0,10 * \sqrt{(24,00)} = 2$                                                |
| 4.    | Площадь земельного участка согласно сведениям Единого государственного реестра недвижимости (Ркад), м <sup>2</sup>                                               | 24,00                                                                            |
| 5.    | Оценка расхождения Р и Ркад ( $P - P_{кад}$ ), м <sup>2</sup>                                                                                                    | 0                                                                                |
| 6.    | Предельный минимальный и максимальный размеры земельного участка (Рмин и Рмакс), м <sup>2</sup>                                                                  | Рмин = —<br>Рмакс = —                                                            |
| 7.    | Кадастровый или иной государственный учетный номер (инвентарный) здания, сооружения, объекта незавершенного строительства, расположенного на земельном участке   | 31:16:0210027:1117                                                               |
| 8.    | Вид (виды) разрешенного использования                                                                                                                            | Для дальнейшей эксплуатации существующего сооружения - гаражное № 6              |
| 8.1.  | Дополнительные сведения об использовании земельного участка                                                                                                      | —                                                                                |

|     |                                                                                                                                     |   |
|-----|-------------------------------------------------------------------------------------------------------------------------------------|---|
| 1   | 2                                                                                                                                   | 3 |
| 9.  | Сведения о земельных участках (землях общего пользования, территории общего пользования), посредством которых обеспечивается доступ | — |
| 10. | Иные сведения                                                                                                                       | — |

**4. Пояснения к сведениям об уточняемом земельном участке с кадастровым номером** 31:16:0210027:51 :

|    |   |
|----|---|
| 1. | — |
|----|---|

**1. Сведения о характерных точках границ уточняемого земельного участка с кадастровым номером** 31:16:0210027:52 :  
Система координат МСК-31 Зона № 1

| Обозначение характерных точек границ | Координаты, м                                            |              |                                                                  |              | Метод определения координат                             | Формулы, примененные для расчета средней квадратической погрешности определения координат характерных точек границ (Mt), с подставленными в такие формулы значениями и итоговые (вычисленные) значения Mt, м | Описание закрепления точки |
|--------------------------------------|----------------------------------------------------------|--------------|------------------------------------------------------------------|--------------|---------------------------------------------------------|--------------------------------------------------------------------------------------------------------------------------------------------------------------------------------------------------------------|----------------------------|
|                                      | содержатся в Едином государственном реестре недвижимости |              | определены в результате выполнения комплексных кадастровых работ |              |                                                         |                                                                                                                                                                                                              |                            |
|                                      | X                                                        | Y            | X                                                                | Y            |                                                         |                                                                                                                                                                                                              |                            |
| 1                                    | 2                                                        | 3            | 4                                                                | 5            | 6                                                       | 7                                                                                                                                                                                                            | 8                          |
| 344                                  | 394 861,24                                               | 1 331 793,46 | —                                                                | —            | Метод спутниковых геодезических измерений (определений) | $\sqrt{(0,07^2 + 0,07^2)} = 0,10$                                                                                                                                                                            | —                          |
| 347                                  | 394 863,95                                               | 1 331 790,77 | —                                                                | —            |                                                         |                                                                                                                                                                                                              |                            |
| 348                                  | 394 868,28                                               | 1 331 795,13 | —                                                                | —            |                                                         |                                                                                                                                                                                                              |                            |
| 345                                  | 394 865,56                                               | 1 331 797,81 | —                                                                | —            |                                                         |                                                                                                                                                                                                              |                            |
| н432У                                | —                                                        | —            | 394 862,02                                                       | 1 331 794,42 |                                                         |                                                                                                                                                                                                              |                            |
| н439У                                | —                                                        | —            | 394 864,77                                                       | 1 331 791,77 |                                                         |                                                                                                                                                                                                              |                            |
| н440У                                | —                                                        | —            | 394 869,19                                                       | 1 331 796,35 |                                                         |                                                                                                                                                                                                              |                            |
| н435У                                | —                                                        | —            | 394 866,96                                                       | 1 331 798,51 |                                                         |                                                                                                                                                                                                              |                            |

| 1     | 2          | 3            | 4          | 5            | 6                                                       | 7                                 | 8 |
|-------|------------|--------------|------------|--------------|---------------------------------------------------------|-----------------------------------|---|
| н731О | —          | —            | 394 866,45 | 1 331 799,00 | Метод спутниковых геодезических измерений (определений) | $\sqrt{(0,07^2 + 0,07^2)} = 0,10$ | — |
| 344   | 394 861,24 | 1 331 793,46 | —          | —            |                                                         |                                   |   |

**2. Сведения о частях границ уточняемого земельного участка с кадастровым номером** 31:16:0210027:52 :

| Обозначение части границ |       | Горизонтальное проложение (S), м | Описание прохождения части границ | Сведения о согласовании местоположения границ (согласовано/спорное) |
|--------------------------|-------|----------------------------------|-----------------------------------|---------------------------------------------------------------------|
| от т.                    | до т. |                                  |                                   |                                                                     |
| 1                        | 2     | 3                                | 4                                 | 5                                                                   |
| н432У                    | н439У | 3,82                             | —                                 | согласовано                                                         |
| н439У                    | н440У | 6,36                             |                                   |                                                                     |
| н440У                    | н435У | 3,10                             |                                   |                                                                     |
| н435У                    | н731О | 0,71                             |                                   |                                                                     |
| н731О                    | н432У | 6,37                             |                                   |                                                                     |

**3. Сведения о характеристиках уточняемого земельного участка с кадастровым номером** 31:16:0210027:52 :

| № п/п | Наименование характеристики                                                                                                                                      | Значение характеристики                                                          |
|-------|------------------------------------------------------------------------------------------------------------------------------------------------------------------|----------------------------------------------------------------------------------|
| 1     | 2                                                                                                                                                                | 3                                                                                |
| 1.    | Адрес земельного участка                                                                                                                                         | Российская Федерация, Белгородская область, Белгород г, Константина Заслонова ул |
| 1.1.  | Сведения о местоположении земельного участка (при отсутствии адреса) в структурированном в соответствии с федеральной информационной адресной системой виде      | —                                                                                |
| 1.2.  | Дополнительные сведения о местоположении земельного участка                                                                                                      | —                                                                                |
| 2.    | Площадь земельного участка ± величина погрешности определения (вычисления) площади ( $P \pm \Delta P$ ), м <sup>2</sup>                                          | $24 \pm 2,00$                                                                    |
| 3.    | Формула, примененная для вычисления предельной погрешности определения площади земельного участка, с подставленными значениями и итоговые (вычисленные) значения | $3,5 * 0,10 * \sqrt{(24,00)} = 2$                                                |
| 4.    | Площадь земельного участка согласно сведениям Единого государственного реестра недвижимости ( $P_{\text{кад}}$ ), м <sup>2</sup>                                 | 23,00                                                                            |
| 5.    | Оценка расхождения $P$ и $P_{\text{кад}}$ ( $P - P_{\text{кад}}$ ), м <sup>2</sup>                                                                               | 1                                                                                |
| 6.    | Предельный минимальный и максимальный размеры земельного участка ( $P_{\text{мин}}$ и $P_{\text{макс}}$ ), м <sup>2</sup>                                        | $P_{\text{мин}} = \text{—}$<br>$P_{\text{макс}} = \text{—}$                      |

| 1    | 2                                                                                                                                                              | 3                                                                                     |
|------|----------------------------------------------------------------------------------------------------------------------------------------------------------------|---------------------------------------------------------------------------------------|
| 7.   | Кадастровый или иной государственный учетный номер (инвентарный) здания, сооружения, объекта незавершенного строительства, расположенного на земельном участке | 31:16:0209029:41                                                                      |
| 8.   | Вид (виды) разрешенного использования                                                                                                                          | Для дальнейшей эксплуатации существующего сооружения - гаражное с овощехранилищем № 7 |
| 8.1. | Дополнительные сведения об использовании земельного участка                                                                                                    | —                                                                                     |
| 9.   | Сведения о земельных участках (землях общего пользования, территории общего пользования), посредством которых обеспечивается доступ                            | —                                                                                     |
| 10.  | Иные сведения                                                                                                                                                  | —                                                                                     |

**4. Пояснения к сведениям об уточняемом земельном участке с кадастровым номером** 31:16:0210027:52 :

|    |   |
|----|---|
| 1. | — |
|----|---|

**1. Сведения о характерных точках границ уточняемого земельного участка с кадастровым номером** 31:16:0210027:53 :

Система координат МСК-31 Зона № 1

| Обозначение характерных точек границ | Координаты, м                                            |              |                                                                  |              | Метод определения координат                             | Формулы, примененные для расчета средней квадратической погрешности определения координат характерных точек границ (Mt), с подставленными в такие формулы значениями и итоговые (вычисленные) значения Mt, м | Описание закрепления точки |
|--------------------------------------|----------------------------------------------------------|--------------|------------------------------------------------------------------|--------------|---------------------------------------------------------|--------------------------------------------------------------------------------------------------------------------------------------------------------------------------------------------------------------|----------------------------|
|                                      | содержатся в Едином государственном реестре недвижимости |              | определены в результате выполнения комплексных кадастровых работ |              |                                                         |                                                                                                                                                                                                              |                            |
|                                      | X                                                        | Y            | X                                                                | Y            |                                                         |                                                                                                                                                                                                              |                            |
| 1                                    | 2                                                        | 3            | 4                                                                | 5            | 6                                                       | 7                                                                                                                                                                                                            | 8                          |
| 347                                  | 394 863,95                                               | 1 331 790,77 | —                                                                | —            | Метод спутниковых геодезических измерений (определений) | $\sqrt{(0,07^2 + 0,07^2)} = 0,10$                                                                                                                                                                            | —                          |
| 350                                  | 394 866,70                                               | 1 331 788,06 | —                                                                | —            |                                                         |                                                                                                                                                                                                              |                            |
| 351                                  | 394 870,93                                               | 1 331 792,31 | —                                                                | —            |                                                         |                                                                                                                                                                                                              |                            |
| 349                                  | 394 868,17                                               | 1 331 795,03 | —                                                                | —            |                                                         |                                                                                                                                                                                                              |                            |
| н439У                                | —                                                        | —            | 394 864,77                                                       | 1 331 791,77 |                                                         |                                                                                                                                                                                                              |                            |

| 1     | 2          | 3            | 4          | 5            | 6                                                       | 7                                 | 8 |
|-------|------------|--------------|------------|--------------|---------------------------------------------------------|-----------------------------------|---|
| н443У | —          | —            | 394 867,56 | 1 331 789,10 | Метод спутниковых геодезических измерений (определений) | $\sqrt{(0,07^2 + 0,07^2)} = 0,10$ | — |
| н444У | —          | —            | 394 872,03 | 1 331 793,73 |                                                         |                                   |   |
| н441У | —          | —            | 394 869,46 | 1 331 796,09 |                                                         |                                   |   |
| н440У | —          | —            | 394 869,19 | 1 331 796,35 |                                                         |                                   |   |
| 347   | 394 863,95 | 1 331 790,77 | —          | —            |                                                         |                                   |   |

**2. Сведения о частях границ уточняемого земельного участка с кадастровым номером** 31:16:0210027:53 :

| Обозначение части границ |       | Горизонтальное проложение (S), м | Описание прохождения части границ | Сведения о согласовании местоположения границ (согласовано/спорное) |
|--------------------------|-------|----------------------------------|-----------------------------------|---------------------------------------------------------------------|
| от т.                    | до т. |                                  |                                   |                                                                     |
| 1                        | 2     | 3                                | 4                                 | 5                                                                   |
| н439У                    | н443У | 3,86                             | —                                 | согласовано                                                         |
| н443У                    | н444У | 6,44                             |                                   |                                                                     |
| н444У                    | н441У | 3,49                             |                                   |                                                                     |
| н441У                    | н440У | 0,37                             |                                   |                                                                     |
| н440У                    | н439У | 6,36                             |                                   |                                                                     |

**3. Сведения о характеристиках уточняемого земельного участка с кадастровым номером** 31:16:0210027:53 :

| № п/п | Наименование характеристики                                                                                                                                      | Значение характеристики                                                          |
|-------|------------------------------------------------------------------------------------------------------------------------------------------------------------------|----------------------------------------------------------------------------------|
| 1     | 2                                                                                                                                                                | 3                                                                                |
| 1.    | Адрес земельного участка                                                                                                                                         | Российская Федерация, Белгородская область, Белгород г, Константина Заслонова ул |
| 1.1.  | Сведения о местоположении земельного участка (при отсутствии адреса) в структурированном в соответствии с федеральной информационной адресной системой виде      | —                                                                                |
| 1.2.  | Дополнительные сведения о местоположении земельного участка                                                                                                      | —                                                                                |
| 2.    | Площадь земельного участка ± величина погрешности определения (вычисления) площади ( $P \pm \Delta P$ ), м <sup>2</sup>                                          | 25 ± 2,00                                                                        |
| 3.    | Формула, примененная для вычисления предельной погрешности определения площади земельного участка, с подставленными значениями и итоговые (вычисленные) значения | $3,5 * 0,10 * \sqrt{(25,00)} = 2$                                                |



| 1    | 2                                                                                                                                                              | 3                                                                                     |
|------|----------------------------------------------------------------------------------------------------------------------------------------------------------------|---------------------------------------------------------------------------------------|
| 4.   | Площадь земельного участка согласно сведениям Единого государственного реестра недвижимости (Ркад), м <sup>2</sup>                                             | 23,00                                                                                 |
| 5.   | Оценка расхождения Р и Ркад (Р - Ркад), м <sup>2</sup>                                                                                                         | 2                                                                                     |
| 6.   | Предельный минимальный и максимальный размеры земельного участка (Рмин и Рмакс), м <sup>2</sup>                                                                | Рмин = —<br>Рмакс = —                                                                 |
| 7.   | Кадастровый или иной государственный учетный номер (инвентарный) здания, сооружения, объекта незавершенного строительства, расположенного на земельном участке | 31:16:0210027:793                                                                     |
| 8.   | Вид (виды) разрешенного использования                                                                                                                          | Для дальнейшей эксплуатации существующего сооружения - гаражное с овощехранилищем № 8 |
| 8.1. | Дополнительные сведения об использовании земельного участка                                                                                                    | —                                                                                     |
| 9.   | Сведения о земельных участках (землях общего пользования, территории общего пользования), посредством которых обеспечивается доступ                            | —                                                                                     |
| 10.  | Иные сведения                                                                                                                                                  | —                                                                                     |

**4. Пояснения к сведениям об уточняемом земельном участке с кадастровым номером** 31:16:0210027:53 :

1. —

**1. Сведения о характерных точках границ уточняемого земельного участка с кадастровым номером** 31:16:0210027:54 :  
 Система координат МСК-31 Зона № 1

| Обозначение характерных точек границ | Координаты, м                                            |              |                                                                  |   | Метод определения координат                             | Формулы, примененные для расчета средней квадратической погрешности определения координат характерных точек границ (Mt), с подставленными в такие формулы значениями и итоговые (вычисленные) значения Mt, м | Описание закрепления точки |
|--------------------------------------|----------------------------------------------------------|--------------|------------------------------------------------------------------|---|---------------------------------------------------------|--------------------------------------------------------------------------------------------------------------------------------------------------------------------------------------------------------------|----------------------------|
|                                      | содержатся в Едином государственном реестре недвижимости |              | определены в результате выполнения комплексных кадастровых работ |   |                                                         |                                                                                                                                                                                                              |                            |
|                                      | X                                                        | Y            | X                                                                | Y |                                                         |                                                                                                                                                                                                              |                            |
| 1                                    | 2                                                        | 3            | 4                                                                | 5 | 6                                                       | 7                                                                                                                                                                                                            | 8                          |
| 352                                  | 394 871,74                                               | 1 331 783,04 | —                                                                | — | Метод спутниковых геодезических измерений (определений) | $\sqrt{(0,07^2 + 0,07^2)} = 0,10$                                                                                                                                                                            | —                          |
| 353                                  | 394 874,48                                               | 1 331 780,31 | —                                                                | — |                                                         |                                                                                                                                                                                                              |                            |
| 354                                  | 394 878,86                                               | 1 331 784,73 | —                                                                | — |                                                         |                                                                                                                                                                                                              |                            |

| 1     | 2          | 3            | 4          | 5            | 6                                                       | 7                                 | 8 |
|-------|------------|--------------|------------|--------------|---------------------------------------------------------|-----------------------------------|---|
| 355   | 394 876,11 | 1 331 787,45 | —          | —            | Метод спутниковых геодезических измерений (определений) | $\sqrt{(0,07^2 + 0,07^2)} = 0,10$ | — |
| н450У | —          | —            | 394 872,67 | 1 331 784,15 |                                                         |                                   |   |
| н455У | —          | —            | 394 875,45 | 1 331 781,46 |                                                         |                                   |   |
| н456У | —          | —            | 394 880,05 | 1 331 786,23 |                                                         |                                   |   |
| н457У | —          | —            | 394 879,91 | 1 331 786,36 |                                                         |                                   |   |
| н453У | —          | —            | 394 877,43 | 1 331 788,71 |                                                         |                                   |   |
| н451У | —          | —            | 394 877,24 | 1 331 788,88 |                                                         |                                   |   |
| 352   | 394 871,74 | 1 331 783,04 | —          | —            |                                                         |                                   |   |

**2. Сведения о частях границ уточняемого земельного участка с кадастровым номером** 31:16:0210027:54 :

948

| Обозначение части границ |       | Горизонтальное проложение (S), м | Описание прохождения части границ | Сведения о согласовании местоположения границ (согласовано/спорное) |
|--------------------------|-------|----------------------------------|-----------------------------------|---------------------------------------------------------------------|
| от т.                    | до т. |                                  |                                   |                                                                     |
| 1                        | 2     | 3                                | 4                                 | 5                                                                   |
| н450У                    | н455У | 3,87                             | —                                 | согласовано                                                         |
| н455У                    | н456У | 6,63                             |                                   |                                                                     |
| н456У                    | н457У | 0,19                             |                                   |                                                                     |
| н457У                    | н453У | 3,42                             |                                   |                                                                     |
| н453У                    | н451У | 0,25                             |                                   |                                                                     |
| н451У                    | н450У | 6,58                             |                                   |                                                                     |

**3. Сведения о характеристиках уточняемого земельного участка с кадастровым номером** 31:16:0210027:54 :

| № п/п | Наименование характеристики | Значение характеристики |
|-------|-----------------------------|-------------------------|
| 1     | 2                           | 3                       |
|       |                             |                         |

| 1                                                                                     | 2                                                                                                                                                                | 3                                                                                      |
|---------------------------------------------------------------------------------------|------------------------------------------------------------------------------------------------------------------------------------------------------------------|----------------------------------------------------------------------------------------|
| 1.                                                                                    | Адрес земельного участка                                                                                                                                         | Российская Федерация, Белгородская область, Белгород г, Константина Заслонова ул       |
| 1.1.                                                                                  | Сведения о местоположении земельного участка (при отсутствии адреса) в структурированном в соответствии с федеральной информационной адресной системой виде      | —                                                                                      |
| 1.2.                                                                                  | Дополнительные сведения о местоположении земельного участка                                                                                                      | —                                                                                      |
| 2.                                                                                    | Площадь земельного участка ± величина погрешности определения (вычисления) площади ( $P \pm \Delta P$ ), м <sup>2</sup>                                          | 26 ± 2,00                                                                              |
| 3.                                                                                    | Формула, примененная для вычисления предельной погрешности определения площади земельного участка, с подставленными значениями и итоговые (вычисленные) значения | $3,5 * 0,10 * \sqrt{(26,00)} = 2$                                                      |
| 4.                                                                                    | Площадь земельного участка согласно сведениям Единого государственного реестра недвижимости (Ркад), м <sup>2</sup>                                               | 24,00                                                                                  |
| 5.                                                                                    | Оценка расхождения Р и Ркад ( $P - P_{кад}$ ), м <sup>2</sup>                                                                                                    | 2                                                                                      |
| 6.                                                                                    | Предельный минимальный и максимальный размеры земельного участка (Рмин и Рмакс), м <sup>2</sup>                                                                  | Рмин = —<br>Рмакс = —                                                                  |
| 7.                                                                                    | Кадастровый или иной государственный учетный номер (инвентарный) здания, сооружения, объекта незавершенного строительства, расположенного на земельном участке   | 31:16:0210027:1435                                                                     |
| 8.                                                                                    | Вид (виды) разрешенного использования                                                                                                                            | Для дальнейшей эксплуатации существующего сооружения - гаражное с овощехранилищем № 11 |
| 8.1.                                                                                  | Дополнительные сведения об использовании земельного участка                                                                                                      | —                                                                                      |
| 9.                                                                                    | Сведения о земельных участках (землях общего пользования, территории общего пользования), посредством которых обеспечивается доступ                              | —                                                                                      |
| 10.                                                                                   | Иные сведения                                                                                                                                                    | —                                                                                      |
| <b>4. Пояснения к сведениям об уточняемом земельном участке с кадастровым номером</b> |                                                                                                                                                                  | <b>31:16:0210027:54 :</b>                                                              |
| 1.                                                                                    | —                                                                                                                                                                | —                                                                                      |

**1. Сведения о характерных точках границ уточняемого земельного участка с кадастровым номером** 31:16:0210027:55 :  
 Система координат МСК-31 Зона № 1

| Обозначение характерных точек границ | Координаты, м                                            |              |                                                                  |              | Метод определения координат                             | Формулы, примененные для расчета средней квадратической погрешности определения координат характерных точек границ (Mt), с подставленными в такие формулы значениями и итоговые (вычисленные) значения Mt, м | Описание закрепления точки |
|--------------------------------------|----------------------------------------------------------|--------------|------------------------------------------------------------------|--------------|---------------------------------------------------------|--------------------------------------------------------------------------------------------------------------------------------------------------------------------------------------------------------------|----------------------------|
|                                      | содержатся в Едином государственном реестре недвижимости |              | определены в результате выполнения комплексных кадастровых работ |              |                                                         |                                                                                                                                                                                                              |                            |
|                                      | X                                                        | Y            | X                                                                | Y            |                                                         |                                                                                                                                                                                                              |                            |
| 1                                    | 2                                                        | 3            | 4                                                                | 5            | 6                                                       | 7                                                                                                                                                                                                            | 8                          |
| 353                                  | 394 874,48                                               | 1 331 780,31 | —                                                                | —            | Метод спутниковых геодезических измерений (определений) | $\sqrt{(0,07^2 + 0,07^2)} = 0,10$                                                                                                                                                                            | —                          |
| 356                                  | 394 877,76                                               | 1 331 777,07 | —                                                                | —            |                                                         |                                                                                                                                                                                                              |                            |
| 357                                  | 394 882,28                                               | 1 331 781,63 | —                                                                | —            |                                                         |                                                                                                                                                                                                              |                            |
| 358                                  | 394 879,00                                               | 1 331 784,87 | —                                                                | —            |                                                         |                                                                                                                                                                                                              |                            |
| 354                                  | 394 878,86                                               | 1 331 784,73 | —                                                                | —            |                                                         |                                                                                                                                                                                                              |                            |
| н455У                                | —                                                        | —            | 394 875,45                                                       | 1 331 781,46 |                                                         |                                                                                                                                                                                                              |                            |
| н461У                                | —                                                        | —            | 394 878,78                                                       | 1 331 778,26 |                                                         |                                                                                                                                                                                                              |                            |
| н462У                                | —                                                        | —            | 394 883,35                                                       | 1 331 783,01 |                                                         |                                                                                                                                                                                                              |                            |
| н458У                                | —                                                        | —            | 394 882,96                                                       | 1 331 783,39 |                                                         |                                                                                                                                                                                                              |                            |
| н456У                                | —                                                        | —            | 394 880,05                                                       | 1 331 786,23 |                                                         |                                                                                                                                                                                                              |                            |
| 353                                  | 394 874,48                                               | 1 331 780,31 | —                                                                | —            |                                                         |                                                                                                                                                                                                              |                            |

**2. Сведения о частях границ уточняемого земельного участка с кадастровым номером** 31:16:0210027:55 :

| Обозначение части границ |       | Горизонтальное проложение (S), м | Описание прохождения части границ | Сведения о согласовании местоположения границ (согласовано/спорное) |
|--------------------------|-------|----------------------------------|-----------------------------------|---------------------------------------------------------------------|
| от т.                    | до т. |                                  |                                   |                                                                     |
| 1                        | 2     | 3                                | 4                                 | 5                                                                   |
| н455У                    | н461У | 4,62                             | —                                 | согласовано                                                         |
| н461У                    | н462У | 6,59                             |                                   |                                                                     |
| н462У                    | н458У | 0,54                             |                                   |                                                                     |
| н458У                    | н456У | 4,07                             |                                   |                                                                     |
| н456У                    | н455У | 6,63                             |                                   |                                                                     |

**3. Сведения о характеристиках уточняемого земельного участка с кадастровым номером** 31:16:0210027:55 :

| № п/п | Наименование характеристики                                                                                                                                      | Значение характеристики                                                                |
|-------|------------------------------------------------------------------------------------------------------------------------------------------------------------------|----------------------------------------------------------------------------------------|
| 1     | 2                                                                                                                                                                | 3                                                                                      |
| 1.    | Адрес земельного участка                                                                                                                                         | Российская Федерация, Белгородская область, Белгород г, Константина Заслонова ул       |
| 1.1.  | Сведения о местоположении земельного участка (при отсутствии адреса) в структурированном в соответствии с федеральной информационной адресной системой виде      | —                                                                                      |
| 1.2.  | Дополнительные сведения о местоположении земельного участка                                                                                                      | —                                                                                      |
| 2.    | Площадь земельного участка ± величина погрешности определения (вычисления) площади ( $P \pm \Delta P$ ), м <sup>2</sup>                                          | $30 \pm 2,00$                                                                          |
| 3.    | Формула, примененная для вычисления предельной погрешности определения площади земельного участка, с подставленными значениями и итоговые (вычисленные) значения | $3,5 * 0,10 * \sqrt{(30,00)} = 2$                                                      |
| 4.    | Площадь земельного участка согласно сведениям Единого государственного реестра недвижимости (Ркад), м <sup>2</sup>                                               | 30,00                                                                                  |
| 5.    | Оценка расхождения Р и Ркад ( $P - P_{кад}$ ), м <sup>2</sup>                                                                                                    | 0                                                                                      |
| 6.    | Предельный минимальный и максимальный размеры земельного участка (Рмин и Рмакс), м <sup>2</sup>                                                                  | Рмин = —<br>Рмакс = —                                                                  |
| 7.    | Кадастровый или иной государственный учетный номер (инвентарный) здания, сооружения, объекта незавершенного строительства, расположенного на земельном участке   | 31:16:0210015:77                                                                       |
| 8.    | Вид (виды) разрешенного использования                                                                                                                            | Для дальнейшей эксплуатации существующего сооружения - гаражное с овощехранилищем № 12 |
| 8.1.  | Дополнительные сведения об использовании земельного участка                                                                                                      | —                                                                                      |

|     |                                                                                                                                     |   |
|-----|-------------------------------------------------------------------------------------------------------------------------------------|---|
| 1   | 2                                                                                                                                   | 3 |
| 9.  | Сведения о земельных участках (землях общего пользования, территории общего пользования), посредством которых обеспечивается доступ | — |
| 10. | Иные сведения                                                                                                                       | — |

**4. Пояснения к сведениям об уточняемом земельном участке с кадастровым номером** 31:16:0210027:55 :

|    |   |
|----|---|
| 1. | — |
|----|---|

**1. Сведения о характерных точках границ уточняемого земельного участка с кадастровым номером** 31:16:0210027:58 :  
Система координат МСК-31 Зона № 1

| Обозначение характерных точек границ | Координаты, м                                            |              |                                                                  |              | Метод определения координат                             | Формулы, примененные для расчета средней квадратической погрешности определения координат характерных точек границ (Mt), с подставленными в такие формулы значениями и итоговые (вычисленные) значения Mt, м | Описание закрепления точки |
|--------------------------------------|----------------------------------------------------------|--------------|------------------------------------------------------------------|--------------|---------------------------------------------------------|--------------------------------------------------------------------------------------------------------------------------------------------------------------------------------------------------------------|----------------------------|
|                                      | содержатся в Едином государственном реестре недвижимости |              | определены в результате выполнения комплексных кадастровых работ |              |                                                         |                                                                                                                                                                                                              |                            |
|                                      | X                                                        | Y            | X                                                                | Y            |                                                         |                                                                                                                                                                                                              |                            |
| 1                                    | 2                                                        | 3            | 4                                                                | 5            | 6                                                       | 7                                                                                                                                                                                                            | 8                          |
| 528                                  | 394 944,79                                               | 1 331 740,94 | —                                                                | —            | Метод спутниковых геодезических измерений (определений) | $\sqrt{(0,07^2 + 0,07^2)} = 0,10$                                                                                                                                                                            | —                          |
| 529                                  | 394 942,25                                               | 1 331 743,46 | —                                                                | —            |                                                         |                                                                                                                                                                                                              |                            |
| 530                                  | 394 937,72                                               | 1 331 738,87 | —                                                                | —            |                                                         |                                                                                                                                                                                                              |                            |
| 531                                  | 394 940,25                                               | 1 331 736,36 | —                                                                | —            |                                                         |                                                                                                                                                                                                              |                            |
| н40У                                 | —                                                        | —            | 394 944,98                                                       | 1 331 741,18 |                                                         |                                                                                                                                                                                                              |                            |
| н41У                                 | —                                                        | —            | 394 942,40                                                       | 1 331 743,66 |                                                         |                                                                                                                                                                                                              |                            |
| н42У                                 | —                                                        | —            | 394 937,95                                                       | 1 331 739,00 |                                                         |                                                                                                                                                                                                              |                            |
| н43У                                 | —                                                        | —            | 394 940,35                                                       | 1 331 736,70 |                                                         |                                                                                                                                                                                                              |                            |

| 1    | 2          | 3            | 4          | 5            | 6                                                       | 7                                 | 8 |
|------|------------|--------------|------------|--------------|---------------------------------------------------------|-----------------------------------|---|
| н44У | —          | —            | 394 940,52 | 1 331 736,53 | Метод спутниковых геодезических измерений (определений) | $\sqrt{(0,07^2 + 0,07^2)} = 0,10$ | — |
| 528  | 394 944,79 | 1 331 740,94 | —          | —            |                                                         |                                   |   |

**2. Сведения о частях границ уточняемого земельного участка с кадастровым номером** 31:16:0210027:58 :

| Обозначение части границ |       | Горизонтальное проложение (S), м | Описание прохождения части границ | Сведения о согласовании местоположения границ (согласовано/спорное) |
|--------------------------|-------|----------------------------------|-----------------------------------|---------------------------------------------------------------------|
| от т.                    | до т. |                                  |                                   |                                                                     |
| 1                        | 2     | 3                                | 4                                 | 5                                                                   |
| н40У                     | н41У  | 3,58                             | —                                 | согласовано                                                         |
| н41У                     | н42У  | 6,44                             |                                   |                                                                     |
| н42У                     | н43У  | 3,32                             |                                   |                                                                     |
| н43У                     | н44У  | 0,24                             |                                   |                                                                     |
| н44У                     | н40У  | 6,44                             |                                   |                                                                     |

**3. Сведения о характеристиках уточняемого земельного участка с кадастровым номером** 31:16:0210027:58 :

| № п/п | Наименование характеристики                                                                                                                                      | Значение характеристики                                                |
|-------|------------------------------------------------------------------------------------------------------------------------------------------------------------------|------------------------------------------------------------------------|
| 1     | 2                                                                                                                                                                | 3                                                                      |
| 1.    | Адрес земельного участка                                                                                                                                         | Российская Федерация, Белгородская область, Белгород г, К.Заслонова ул |
| 1.1.  | Сведения о местоположении земельного участка (при отсутствии адреса) в структурированном в соответствии с федеральной информационной адресной системой виде      | —                                                                      |
| 1.2.  | Дополнительные сведения о местоположении земельного участка                                                                                                      | —                                                                      |
| 2.    | Площадь земельного участка ± величина погрешности определения (вычисления) площади ( $P \pm \Delta P$ ), м <sup>2</sup>                                          | $23 \pm 2,00$                                                          |
| 3.    | Формула, примененная для вычисления предельной погрешности определения площади земельного участка, с подставленными значениями и итоговые (вычисленные) значения | $3,5 * 0,10 * \sqrt{(23,00)} = 2$                                      |
| 4.    | Площадь земельного участка согласно сведениям Единого государственного реестра недвижимости (Ркад), м <sup>2</sup>                                               | 23,00                                                                  |
| 5.    | Оценка расхождения Р и Ркад ( $P - P_{кад}$ ), м <sup>2</sup>                                                                                                    | 0                                                                      |
| 6.    | Предельный минимальный и максимальный размеры земельного участка (Рмин и Рмакс), м <sup>2</sup>                                                                  | Рмин = —<br>Рмакс = —                                                  |

| 1    | 2                                                                                                                                                              | 3                            |
|------|----------------------------------------------------------------------------------------------------------------------------------------------------------------|------------------------------|
| 7.   | Кадастровый или иной государственный учетный номер (инвентарный) здания, сооружения, объекта незавершенного строительства, расположенного на земельном участке | —                            |
| 8.   | Вид (виды) разрешенного использования                                                                                                                          | Для гаража ГСК "Восточный-8" |
| 8.1. | Дополнительные сведения об использовании земельного участка                                                                                                    | —                            |
| 9.   | Сведения о земельных участках (землях общего пользования, территории общего пользования), посредством которых обеспечивается доступ                            | —                            |
| 10.  | Иные сведения                                                                                                                                                  | —                            |

**4. Пояснения к сведениям об уточняемом земельном участке с кадастровым номером** 31:16:0210027:58 :

1. —

**1. Сведения о характерных точках границ уточняемого земельного участка с кадастровым номером** 31:16:0210027:60 :

Система координат МСК-31 Зона № 1

| Обозначение характерных точек границ | Координаты, м                                            |              |                                                                  |              | Метод определения координат                             | Формулы, примененные для расчета средней квадратической погрешности определения координат характерных точек границ (Mt), с подставленными в такие формулы значениями и итоговые (вычисленные) значения Mt, м | Описание закрепления точки |
|--------------------------------------|----------------------------------------------------------|--------------|------------------------------------------------------------------|--------------|---------------------------------------------------------|--------------------------------------------------------------------------------------------------------------------------------------------------------------------------------------------------------------|----------------------------|
|                                      | содержатся в Едином государственном реестре недвижимости |              | определены в результате выполнения комплексных кадастровых работ |              |                                                         |                                                                                                                                                                                                              |                            |
|                                      | X                                                        | Y            | X                                                                | Y            |                                                         |                                                                                                                                                                                                              |                            |
| 1                                    | 2                                                        | 3            | 4                                                                | 5            | 6                                                       | 7                                                                                                                                                                                                            | 8                          |
| 359                                  | 394 934,37                                               | 1 331 827,35 | —                                                                | —            | Метод спутниковых геодезических измерений (определений) | $\sqrt{(0,07^2 + 0,07^2)} = 0,10$                                                                                                                                                                            | —                          |
| 360                                  | 394 929,80                                               | 1 331 822,69 | —                                                                | —            |                                                         |                                                                                                                                                                                                              |                            |
| 361                                  | 394 933,68                                               | 1 331 818,88 | —                                                                | —            |                                                         |                                                                                                                                                                                                              |                            |
| 362                                  | 394 938,26                                               | 1 331 823,52 | —                                                                | —            |                                                         |                                                                                                                                                                                                              |                            |
| 265                                  | 394 937,02                                               | 1 331 824,74 | —                                                                | —            |                                                         |                                                                                                                                                                                                              |                            |
| n129У                                | —                                                        | —            | 394 933,41                                                       | 1 331 831,62 |                                                         |                                                                                                                                                                                                              |                            |



| 1     | 2          | 3            | 4          | 5            | 6                                                       | 7                                 | 8 |
|-------|------------|--------------|------------|--------------|---------------------------------------------------------|-----------------------------------|---|
| н130У | —          | —            | 394 928,99 | 1 331 826,80 | Метод спутниковых геодезических измерений (определений) | $\sqrt{(0,07^2 + 0,07^2)} = 0,10$ | — |
| н131У | —          | —            | 394 933,00 | 1 331 823,12 |                                                         |                                   |   |
| н132У | —          | —            | 394 933,35 | 1 331 823,50 |                                                         |                                   |   |
| н133У | —          | —            | 394 937,42 | 1 331 827,91 |                                                         |                                   |   |
| н134У | —          | —            | 394 936,36 | 1 331 828,89 |                                                         |                                   |   |
| 359   | 394 934,37 | 1 331 827,35 | —          | —            |                                                         |                                   |   |

**2. Сведения о частях границ уточняемого земельного участка с кадастровым номером** 31:16:0210027:60 :

| Обозначение части границ |       | Горизонтальное проложение (S), м | Описание прохождения части границ | Сведения о согласовании местоположения границ (согласовано/спорное) |
|--------------------------|-------|----------------------------------|-----------------------------------|---------------------------------------------------------------------|
| от т.                    | до т. |                                  |                                   |                                                                     |
| 1                        | 2     | 3                                | 4                                 | 5                                                                   |
| н129У                    | н130У | 6,54                             | —                                 | согласовано                                                         |
| н130У                    | н131У | 5,44                             |                                   |                                                                     |
| н131У                    | н132У | 0,52                             |                                   |                                                                     |
| н132У                    | н133У | 6,00                             |                                   |                                                                     |
| н133У                    | н134У | 1,44                             |                                   |                                                                     |
| н134У                    | н129У | 4,02                             |                                   |                                                                     |

**3. Сведения о характеристиках уточняемого земельного участка с кадастровым номером** 31:16:0210027:60 :

| № п/п | Наименование характеристики                                                                                                                                 | Значение характеристики                                                          |
|-------|-------------------------------------------------------------------------------------------------------------------------------------------------------------|----------------------------------------------------------------------------------|
| 1     | 2                                                                                                                                                           | 3                                                                                |
| 1.    | Адрес земельного участка                                                                                                                                    | Российская Федерация, Белгородская область, Белгород г, Константина Заслонова ул |
| 1.1.  | Сведения о местоположении земельного участка (при отсутствии адреса) в структурированном в соответствии с федеральной информационной адресной системой виде | —                                                                                |
| 1.2.  | Дополнительные сведения о местоположении земельного участка                                                                                                 | —                                                                                |
| 2.    | Площадь земельного участка ± величина погрешности определения (вычисления) площади ( $P \pm \Delta P$ ), м <sup>2</sup>                                     | 36 ± 2,00                                                                        |

| 1    | 2                                                                                                                                                                | 3                                                           |
|------|------------------------------------------------------------------------------------------------------------------------------------------------------------------|-------------------------------------------------------------|
| 3.   | Формула, примененная для вычисления предельной погрешности определения площади земельного участка, с подставленными значениями и итоговые (вычисленные) значения | $3,5*0,10*\sqrt{(36,00)} = 2$                               |
| 4.   | Площадь земельного участка согласно сведениям Единого государственного реестра недвижимости (Ркад), м <sup>2</sup>                                               | 36,00                                                       |
| 5.   | Оценка расхождения Р и Ркад (Р - Ркад), м <sup>2</sup>                                                                                                           | 0                                                           |
| 6.   | Предельный минимальный и максимальный размеры земельного участка (Рмин и Рмакс), м <sup>2</sup>                                                                  | Рмин = —<br>Рмакс = —                                       |
| 7.   | Кадастровый или иной государственный учетный номер (инвентарный) здания, сооружения, объекта незавершенного строительства, расположенного на земельном участке   | 31:16:0101001:19377                                         |
| 8.   | Вид (виды) разрешенного использования                                                                                                                            | Для эксплуатации сооружения - гаражное с овощехранилищем №2 |
| 8.1. | Дополнительные сведения об использовании земельного участка                                                                                                      | —                                                           |
| 9.   | Сведения о земельных участках (землях общего пользования, территории общего пользования), посредством которых обеспечивается доступ                              | —                                                           |
| 10.  | Иные сведения                                                                                                                                                    | —                                                           |

**4. Пояснения к сведениям об уточняемом земельном участке с кадастровым номером** 31:16:0210027:60 :

|    |   |
|----|---|
| 1. | — |
|----|---|

**1. Сведения о характерных точках границ уточняемого земельного участка с кадастровым номером** 31:16:0210027:61 :  
Система координат МСК-31 Зона № 1

| Обозначение характерных точек границ | Координаты, м                                            |              |                                                                  |   | Метод определения координат                             | Формулы, примененные для расчета средней квадратической погрешности определения координат характерных точек границ (Mt), с подставленными в такие формулы значениями и итоговые (вычисленные) значения Mt, м | Описание закрепления точки |
|--------------------------------------|----------------------------------------------------------|--------------|------------------------------------------------------------------|---|---------------------------------------------------------|--------------------------------------------------------------------------------------------------------------------------------------------------------------------------------------------------------------|----------------------------|
|                                      | содержатся в Едином государственном реестре недвижимости |              | определены в результате выполнения комплексных кадастровых работ |   |                                                         |                                                                                                                                                                                                              |                            |
|                                      | X                                                        | Y            | X                                                                | Y |                                                         |                                                                                                                                                                                                              |                            |
| 1                                    | 2                                                        | 3            | 4                                                                | 5 | 6                                                       | 7                                                                                                                                                                                                            | 8                          |
| 363                                  | 394 920,76                                               | 1 331 840,83 | —                                                                | — | Метод спутниковых геодезических измерений (определений) | $\sqrt{(0,07^2 + 0,07^2)} = 0,10$                                                                                                                                                                            | —                          |

| 1     | 2          | 3            | 4          | 5            | 6                                                       | 7                                 | 8 |
|-------|------------|--------------|------------|--------------|---------------------------------------------------------|-----------------------------------|---|
| 364   | 394 916,30 | 1 331 836,34 | —          | —            | Метод спутниковых геодезических измерений (определений) | $\sqrt{(0,07^2 + 0,07^2)} = 0,10$ | — |
| 365   | 394 918,79 | 1 331 833,90 | —          | —            |                                                         |                                   |   |
| 366   | 394 923,25 | 1 331 838,36 | —          | —            |                                                         |                                   |   |
| н122У | —          | —            | 394 919,23 | 1 331 844,55 |                                                         |                                   |   |
| н123У | —          | —            | 394 914,96 | 1 331 839,95 |                                                         |                                   |   |
| н124У | —          | —            | 394 917,53 | 1 331 837,60 |                                                         |                                   |   |
| н125У | —          | —            | 394 921,83 | 1 331 842,19 |                                                         |                                   |   |
| н126У | —          | —            | 394 921,47 | 1 331 842,53 |                                                         |                                   |   |
| 363   | 394 920,76 | 1 331 840,83 | —          | —            |                                                         |                                   |   |

**2. Сведения о частях границ уточняемого земельного участка с кадастровым номером** 31:16:0210027:61 :

| Обозначение части границ |       | Горизонтальное проложение (S), м | Описание прохождения части границ | Сведения о согласовании местоположения границ (согласовано/спорное) |
|--------------------------|-------|----------------------------------|-----------------------------------|---------------------------------------------------------------------|
| от т.                    | до т. |                                  |                                   |                                                                     |
| 1                        | 2     | 3                                | 4                                 | 5                                                                   |
| н122У                    | н123У | 6,28                             | —                                 | согласовано                                                         |
| н123У                    | н124У | 3,48                             |                                   |                                                                     |
| н124У                    | н125У | 6,29                             |                                   |                                                                     |
| н125У                    | н126У | 0,50                             |                                   |                                                                     |
| н126У                    | н122У | 3,02                             |                                   |                                                                     |

**3. Сведения о характеристиках уточняемого земельного участка с кадастровым номером** 31:16:0210027:61 :

| № п/п | Наименование характеристики | Значение характеристики |
|-------|-----------------------------|-------------------------|
| 1     | 2                           | 3                       |
|       |                             |                         |

| 1                                                                                     | 2                                                                                                                                                                | 3                                                                                |
|---------------------------------------------------------------------------------------|------------------------------------------------------------------------------------------------------------------------------------------------------------------|----------------------------------------------------------------------------------|
| 1.                                                                                    | Адрес земельного участка                                                                                                                                         | Российская Федерация, Белгородская область, Белгород г, Константина Заслонова ул |
| 1.1.                                                                                  | Сведения о местоположении земельного участка (при отсутствии адреса) в структурированном в соответствии с федеральной информационной адресной системой виде      | —                                                                                |
| 1.2.                                                                                  | Дополнительные сведения о местоположении земельного участка                                                                                                      | —                                                                                |
| 2.                                                                                    | Площадь земельного участка ± величина погрешности определения (вычисления) площади ( $P \pm \Delta P$ ), м <sup>2</sup>                                          | 22 ± 2,00                                                                        |
| 3.                                                                                    | Формула, примененная для вычисления предельной погрешности определения площади земельного участка, с подставленными значениями и итоговые (вычисленные) значения | $3,5 * 0,10 * \sqrt{(22,00)} = 2$                                                |
| 4.                                                                                    | Площадь земельного участка согласно сведениям Единого государственного реестра недвижимости (Ркад), м <sup>2</sup>                                               | 22,00                                                                            |
| 5.                                                                                    | Оценка расхождения P и Ркад ( $P - P_{кад}$ ), м <sup>2</sup>                                                                                                    | 0                                                                                |
| 6.                                                                                    | Предельный минимальный и максимальный размеры земельного участка (Рмин и Рмакс), м <sup>2</sup>                                                                  | Рмин = —<br>Рмакс = —                                                            |
| 7.                                                                                    | Кадастровый или иной государственный учетный номер (инвентарный) здания, сооружения, объекта незавершенного строительства, расположенного на земельном участке   | 31:16:0210027:1367                                                               |
| 8.                                                                                    | Вид (виды) разрешенного использования                                                                                                                            | Для эксплуатации сооружения - гаражное с овощехранилищем №7                      |
| 8.1.                                                                                  | Дополнительные сведения об использовании земельного участка                                                                                                      | —                                                                                |
| 9.                                                                                    | Сведения о земельных участках (землях общего пользования, территории общего пользования), посредством которых обеспечивается доступ                              | —                                                                                |
| 10.                                                                                   | Иные сведения                                                                                                                                                    | —                                                                                |
| <b>4. Пояснения к сведениям об уточняемом земельном участке с кадастровым номером</b> |                                                                                                                                                                  | <b>31:16:0210027:61</b> :                                                        |
| 1.                                                                                    | —                                                                                                                                                                | —                                                                                |

**1. Сведения о характерных точках границ уточняемого земельного участка с кадастровым номером** 31:16:0210027:62 :  
 Система координат МСК-31 Зона № 1

| Обозначение характерных точек границ | Координаты, м                                            |              |                                                                  |              | Метод определения координат                             | Формулы, примененные для расчета средней квадратической погрешности определения координат характерных точек границ (Mt), с подставленными в такие формулы значениями и итоговые (вычисленные) значения Mt, м | Описание закрепления точки |
|--------------------------------------|----------------------------------------------------------|--------------|------------------------------------------------------------------|--------------|---------------------------------------------------------|--------------------------------------------------------------------------------------------------------------------------------------------------------------------------------------------------------------|----------------------------|
|                                      | содержатся в Едином государственном реестре недвижимости |              | определены в результате выполнения комплексных кадастровых работ |              |                                                         |                                                                                                                                                                                                              |                            |
|                                      | X                                                        | Y            | X                                                                | Y            |                                                         |                                                                                                                                                                                                              |                            |
| 1                                    | 2                                                        | 3            | 4                                                                | 5            | 6                                                       | 7                                                                                                                                                                                                            | 8                          |
| 367                                  | 394 915,28                                               | 1 331 846,24 | —                                                                | —            | Метод спутниковых геодезических измерений (определений) | $\sqrt{(0,07^2 + 0,07^2)} = 0,10$                                                                                                                                                                            | —                          |
| 368                                  | 394 910,96                                               | 1 331 841,93 | —                                                                | —            |                                                         |                                                                                                                                                                                                              |                            |
| 369                                  | 394 910,80                                               | 1 331 841,77 | —                                                                | —            |                                                         |                                                                                                                                                                                                              |                            |
| 370                                  | 394 913,30                                               | 1 331 839,29 | —                                                                | —            |                                                         |                                                                                                                                                                                                              |                            |
| 371                                  | 394 917,77                                               | 1 331 843,78 | —                                                                | —            |                                                         |                                                                                                                                                                                                              |                            |
| н115У                                | —                                                        | —            | 394 913,69                                                       | 1 331 849,82 |                                                         |                                                                                                                                                                                                              |                            |
| н117У                                | —                                                        | —            | 394 909,52                                                       | 1 331 845,37 |                                                         |                                                                                                                                                                                                              |                            |
| н118У                                | —                                                        | —            | 394 909,36                                                       | 1 331 845,20 |                                                         |                                                                                                                                                                                                              |                            |
| н119У                                | —                                                        | —            | 394 911,94                                                       | 1 331 842,81 |                                                         |                                                                                                                                                                                                              |                            |
| н120У                                | —                                                        | —            | 394 916,26                                                       | 1 331 847,45 |                                                         |                                                                                                                                                                                                              |                            |
| н121У                                | —                                                        | —            | 394 915,87                                                       | 1 331 847,81 |                                                         |                                                                                                                                                                                                              |                            |
| 367                                  | 394 915,28                                               | 1 331 846,24 | —                                                                | —            |                                                         |                                                                                                                                                                                                              |                            |

**2. Сведения о частях границ уточняемого земельного участка с кадастровым номером** 31:16:0210027:62 :

| Обозначение части границ |       | Горизонтальное проложение (S), м | Описание прохождения части границ | Сведения о согласовании местоположения границ (согласовано/спорное) |
|--------------------------|-------|----------------------------------|-----------------------------------|---------------------------------------------------------------------|
| от т.                    | до т. |                                  |                                   |                                                                     |
| 1                        | 2     | 3                                | 4                                 | 5                                                                   |
| н115У                    | н117У | 6,10                             | —                                 | согласовано                                                         |
| н117У                    | н118У | 0,23                             |                                   |                                                                     |
| н118У                    | н119У | 3,52                             |                                   |                                                                     |
| н119У                    | н120У | 6,34                             |                                   |                                                                     |
| н120У                    | н121У | 0,53                             |                                   |                                                                     |
| н121У                    | н115У | 2,97                             |                                   |                                                                     |

**3. Сведения о характеристиках уточняемого земельного участка с кадастровым номером** 31:16:0210027:62 :

| № п/п | Наименование характеристики                                                                                                                                      | Значение характеристики                                                          |
|-------|------------------------------------------------------------------------------------------------------------------------------------------------------------------|----------------------------------------------------------------------------------|
| 1     | 2                                                                                                                                                                | 3                                                                                |
| 1.    | Адрес земельного участка                                                                                                                                         | Российская Федерация, Белгородская область, Белгород г, Константина Заслонова ул |
| 1.1.  | Сведения о местоположении земельного участка (при отсутствии адреса) в структурированном в соответствии с федеральной информационной адресной системой виде      | —                                                                                |
| 1.2.  | Дополнительные сведения о местоположении земельного участка                                                                                                      | —                                                                                |
| 2.    | Площадь земельного участка ± величина погрешности определения (вычисления) площади ( $P \pm \Delta P$ ), м <sup>2</sup>                                          | 22 ± 2,00                                                                        |
| 3.    | Формула, примененная для вычисления предельной погрешности определения площади земельного участка, с подставленными значениями и итоговые (вычисленные) значения | $3,5*0,10*\sqrt{(22,00)} = 2$                                                    |
| 4.    | Площадь земельного участка согласно сведениям Единого государственного реестра недвижимости (Ркад), м <sup>2</sup>                                               | 22,00                                                                            |
| 5.    | Оценка расхождения Р и Ркад ( $P - P_{кад}$ ), м <sup>2</sup>                                                                                                    | 0                                                                                |
| 6.    | Предельный минимальный и максимальный размеры земельного участка (Рмин и Рмакс), м <sup>2</sup>                                                                  | Рмин = —<br>Рмакс = —                                                            |
| 7.    | Кадастровый или иной государственный учетный номер (инвентарный) здания, сооружения, объекта незавершенного строительства, расположенного на земельном участке   | 31:16:0210027:587                                                                |
| 8.    | Вид (виды) разрешенного использования                                                                                                                            | Для эксплуатации сооружения - гаражное с овощехранилищем №9                      |
| 8.1.  | Дополнительные сведения об использовании земельного участка                                                                                                      | —                                                                                |

|     |                                                                                                                                     |   |
|-----|-------------------------------------------------------------------------------------------------------------------------------------|---|
| 1   | 2                                                                                                                                   | 3 |
| 9.  | Сведения о земельных участках (землях общего пользования, территории общего пользования), посредством которых обеспечивается доступ | — |
| 10. | Иные сведения                                                                                                                       | — |

**4. Пояснения к сведениям об уточняемом земельном участке с кадастровым номером** 31:16:0210027:62 :

|    |   |
|----|---|
| 1. | — |
|----|---|

**1. Сведения о характерных точках границ уточняемого земельного участка с кадастровым номером** 31:16:0210027:63 :  
Система координат МСК-31 Зона № 1

| Обозначение характерных точек границ | Координаты, м                                            |              |                                                                  |              | Метод определения координат                             | Формулы, примененные для расчета средней квадратической погрешности определения координат характерных точек границ (Mt), с подставленными в такие формулы значениями и итоговые (вычисленные) значения Mt, м | Описание закрепления точки |
|--------------------------------------|----------------------------------------------------------|--------------|------------------------------------------------------------------|--------------|---------------------------------------------------------|--------------------------------------------------------------------------------------------------------------------------------------------------------------------------------------------------------------|----------------------------|
|                                      | содержатся в Едином государственном реестре недвижимости |              | определены в результате выполнения комплексных кадастровых работ |              |                                                         |                                                                                                                                                                                                              |                            |
|                                      | X                                                        | Y            | X                                                                | Y            |                                                         |                                                                                                                                                                                                              |                            |
| 1                                    | 2                                                        | 3            | 4                                                                | 5            | 6                                                       | 7                                                                                                                                                                                                            | 8                          |
| 367                                  | 394 915,28                                               | 1 331 846,24 | —                                                                | —            | Метод спутниковых геодезических измерений (определений) | $\sqrt{(0,07^2 + 0,07^2)} = 0,10$                                                                                                                                                                            | —                          |
| 372                                  | 394 912,79                                               | 1 331 848,69 | —                                                                | —            |                                                         |                                                                                                                                                                                                              |                            |
| 373                                  | 394 908,48                                               | 1 331 844,39 | —                                                                | —            |                                                         |                                                                                                                                                                                                              |                            |
| 368                                  | 394 910,96                                               | 1 331 841,93 | —                                                                | —            |                                                         |                                                                                                                                                                                                              |                            |
| n115У                                | —                                                        | —            | 394 913,69                                                       | 1 331 849,82 |                                                         |                                                                                                                                                                                                              |                            |
| n116У                                | —                                                        | —            | 394 913,01                                                       | 1 331 850,45 |                                                         |                                                                                                                                                                                                              |                            |
| n111У                                | —                                                        | —            | 394 911,13                                                       | 1 331 852,22 |                                                         |                                                                                                                                                                                                              |                            |
| n114У                                | —                                                        | —            | 394 906,94                                                       | 1 331 847,76 |                                                         |                                                                                                                                                                                                              |                            |

| 1     | 2          | 3            | 4          | 5            | 6                                                       | 7                                 | 8 |
|-------|------------|--------------|------------|--------------|---------------------------------------------------------|-----------------------------------|---|
| н117У | —          | —            | 394 909,52 | 1 331 845,37 | Метод спутниковых геодезических измерений (определений) | $\sqrt{(0,07^2 + 0,07^2)} = 0,10$ | — |
| 367   | 394 915,28 | 1 331 846,24 | —          | —            |                                                         |                                   |   |

**2. Сведения о частях границ уточняемого земельного участка с кадастровым номером** 31:16:0210027:63 :

| Обозначение части границ |       | Горизонтальное проложение (S), м | Описание прохождения части границ | Сведения о согласовании местоположения границ (согласовано/спорное) |
|--------------------------|-------|----------------------------------|-----------------------------------|---------------------------------------------------------------------|
| от т.                    | до т. |                                  |                                   |                                                                     |
| 1                        | 2     | 3                                | 4                                 | 5                                                                   |
| н115У                    | н116У | 0,93                             | —                                 | согласовано                                                         |
| н116У                    | н111У | 2,58                             |                                   |                                                                     |
| н111У                    | н114У | 6,12                             |                                   |                                                                     |
| н114У                    | н117У | 3,52                             |                                   |                                                                     |
| н117У                    | н115У | 6,10                             |                                   |                                                                     |

**3. Сведения о характеристиках уточняемого земельного участка с кадастровым номером** 31:16:0210027:63 :

| № п/п | Наименование характеристики                                                                                                                                      | Значение характеристики                                                          |
|-------|------------------------------------------------------------------------------------------------------------------------------------------------------------------|----------------------------------------------------------------------------------|
| 1     | 2                                                                                                                                                                | 3                                                                                |
| 1.    | Адрес земельного участка                                                                                                                                         | Российская Федерация, Белгородская область, Белгород г, Константина Заслонова ул |
| 1.1.  | Сведения о местоположении земельного участка (при отсутствии адреса) в структурированном в соответствии с федеральной информационной адресной системой виде      | —                                                                                |
| 1.2.  | Дополнительные сведения о местоположении земельного участка                                                                                                      | —                                                                                |
| 2.    | Площадь земельного участка ± величина погрешности определения (вычисления) площади ( $P \pm \Delta P$ ), м <sup>2</sup>                                          | $21 \pm 2,00$                                                                    |
| 3.    | Формула, примененная для вычисления предельной погрешности определения площади земельного участка, с подставленными значениями и итоговые (вычисленные) значения | $3,5 * 0,10 * \sqrt{(21,00)} = 2$                                                |
| 4.    | Площадь земельного участка согласно сведениям Единого государственного реестра недвижимости (Ркад), м <sup>2</sup>                                               | 21,00                                                                            |
| 5.    | Оценка расхождения Р и Ркад ( $P - P_{кад}$ ), м <sup>2</sup>                                                                                                    | 0                                                                                |
| 6.    | Предельный минимальный и максимальный размеры земельного участка (Рмин и Рмакс), м <sup>2</sup>                                                                  | Рмин = —<br>Рмакс = —                                                            |



| 1    | 2                                                                                                                                                              | 3                                                            |
|------|----------------------------------------------------------------------------------------------------------------------------------------------------------------|--------------------------------------------------------------|
| 7.   | Кадастровый или иной государственный учетный номер (инвентарный) здания, сооружения, объекта незавершенного строительства, расположенного на земельном участке | 31:16:0101001:23743                                          |
| 8.   | Вид (виды) разрешенного использования                                                                                                                          | Для эксплуатации сооружения - гаражное с овощехранилищем №10 |
| 8.1. | Дополнительные сведения об использовании земельного участка                                                                                                    | —                                                            |
| 9.   | Сведения о земельных участках (землях общего пользования, территории общего пользования), посредством которых обеспечивается доступ                            | —                                                            |
| 10.  | Иные сведения                                                                                                                                                  | —                                                            |

**4. Пояснения к сведениям об уточняемом земельном участке с кадастровым номером** 31:16:0210027:63 :

1. —

**1. Сведения о характерных точках границ уточняемого земельного участка с кадастровым номером** 31:16:0210027:64 :

Система координат МСК-31 Зона № 1

| Обозначение характерных точек границ | Координаты, м                                            |              |                                                                  |              | Метод определения координат                             | Формулы, примененные для расчета средней квадратической погрешности определения координат характерных точек границ (Mt), с подставленными в такие формулы значениями и итоговые (вычисленные) значения Mt, м | Описание закрепления точки |
|--------------------------------------|----------------------------------------------------------|--------------|------------------------------------------------------------------|--------------|---------------------------------------------------------|--------------------------------------------------------------------------------------------------------------------------------------------------------------------------------------------------------------|----------------------------|
|                                      | содержатся в Едином государственном реестре недвижимости |              | определены в результате выполнения комплексных кадастровых работ |              |                                                         |                                                                                                                                                                                                              |                            |
|                                      | X                                                        | Y            | X                                                                | Y            |                                                         |                                                                                                                                                                                                              |                            |
| 1                                    | 2                                                        | 3            | 4                                                                | 5            | 6                                                       | 7                                                                                                                                                                                                            | 8                          |
| 372                                  | 394 912,79                                               | 1 331 848,69 | —                                                                | —            | Метод спутниковых геодезических измерений (определений) | $\sqrt{(0,07^2 + 0,07^2)} = 0,10$                                                                                                                                                                            | —                          |
| 374                                  | 394 910,23                                               | 1 331 851,23 | —                                                                | —            |                                                         |                                                                                                                                                                                                              |                            |
| 375                                  | 394 905,82                                               | 1 331 846,78 | —                                                                | —            |                                                         |                                                                                                                                                                                                              |                            |
| 376                                  | 394 908,37                                               | 1 331 844,28 | —                                                                | —            |                                                         |                                                                                                                                                                                                              |                            |
| 373                                  | 394 908,48                                               | 1 331 844,39 | —                                                                | —            |                                                         |                                                                                                                                                                                                              |                            |
| n111У                                | —                                                        | —            | 394 911,13                                                       | 1 331 852,22 |                                                         |                                                                                                                                                                                                              |                            |

| 1     | 2          | 3            | 4          | 5            | 6                                                       | 7                                 | 8 |
|-------|------------|--------------|------------|--------------|---------------------------------------------------------|-----------------------------------|---|
| н112У | —          | —            | 394 910,38 | 1 331 852,92 | Метод спутниковых геодезических измерений (определений) | $\sqrt{(0,07^2 + 0,07^2)} = 0,10$ | — |
| н109У | —          | —            | 394 908,48 | 1 331 854,67 |                                                         |                                   |   |
| н108У | —          | —            | 394 904,22 | 1 331 850,08 |                                                         |                                   |   |
| н113У | —          | —            | 394 906,85 | 1 331 847,66 |                                                         |                                   |   |
| н114У | —          | —            | 394 906,94 | 1 331 847,76 |                                                         |                                   |   |
| 372   | 394 912,79 | 1 331 848,69 | —          | —            |                                                         |                                   |   |

**2. Сведения о частях границ уточняемого земельного участка с кадастровым номером** 31:16:0210027:64 :

| Обозначение части границ |       | Горизонтальное проложение (S), м | Описание прохождения части границ | Сведения о согласовании местоположения границ (согласовано/спорное) |
|--------------------------|-------|----------------------------------|-----------------------------------|---------------------------------------------------------------------|
| от т.                    | до т. |                                  |                                   |                                                                     |
| 1                        | 2     | 3                                | 4                                 | 5                                                                   |
| н111У                    | н112У | 1,03                             | —                                 | согласовано                                                         |
| н112У                    | н109У | 2,58                             |                                   |                                                                     |
| н109У                    | н108У | 6,26                             |                                   |                                                                     |
| н108У                    | н113У | 3,57                             |                                   |                                                                     |
| н113У                    | н114У | 0,13                             |                                   |                                                                     |
| н114У                    | н111У | 6,12                             |                                   |                                                                     |

**3. Сведения о характеристиках уточняемого земельного участка с кадастровым номером** 31:16:0210027:64 :

| № п/п | Наименование характеристики                                                                                                                                 | Значение характеристики                                                          |
|-------|-------------------------------------------------------------------------------------------------------------------------------------------------------------|----------------------------------------------------------------------------------|
| 1     | 2                                                                                                                                                           | 3                                                                                |
| 1.    | Адрес земельного участка                                                                                                                                    | Российская Федерация, Белгородская область, Белгород г, Константина Заслонова ул |
| 1.1.  | Сведения о местоположении земельного участка (при отсутствии адреса) в структурированном в соответствии с федеральной информационной адресной системой виде | —                                                                                |
| 1.2.  | Дополнительные сведения о местоположении земельного участка                                                                                                 | —                                                                                |
| 2.    | Площадь земельного участка ± величина погрешности определения (вычисления) площади ( $P \pm \Delta P$ ), м <sup>2</sup>                                     | 22 ± 2,00                                                                        |

| 1    | 2                                                                                                                                                                | 3                                                            |
|------|------------------------------------------------------------------------------------------------------------------------------------------------------------------|--------------------------------------------------------------|
| 3.   | Формула, примененная для вычисления предельной погрешности определения площади земельного участка, с подставленными значениями и итоговые (вычисленные) значения | $3,5*0,10*\sqrt{(22,00)} = 2$                                |
| 4.   | Площадь земельного участка согласно сведениям Единого государственного реестра недвижимости (Ркад), м <sup>2</sup>                                               | 22,00                                                        |
| 5.   | Оценка расхождения Р и Ркад (Р - Ркад), м <sup>2</sup>                                                                                                           | 0                                                            |
| 6.   | Предельный минимальный и максимальный размеры земельного участка (Рмин и Рмакс), м <sup>2</sup>                                                                  | Рмин = —<br>Рмакс = —                                        |
| 7.   | Кадастровый или иной государственный учетный номер (инвентарный) здания, сооружения, объекта незавершенного строительства, расположенного на земельном участке   | 31:16:0210027:517                                            |
| 8.   | Вид (виды) разрешенного использования                                                                                                                            | Для эксплуатации сооружения - гаражное с овощехранилищем №11 |
| 8.1. | Дополнительные сведения об использовании земельного участка                                                                                                      | —                                                            |
| 9.   | Сведения о земельных участках (землях общего пользования, территории общего пользования), посредством которых обеспечивается доступ                              | —                                                            |
| 10.  | Иные сведения                                                                                                                                                    | —                                                            |

**4. Пояснения к сведениям об уточняемом земельном участке с кадастровым номером** 31:16:0210027:64 :

1. —

**1. Сведения о характерных точках границ уточняемого земельного участка с кадастровым номером** 31:16:0210027:65 :  
Система координат МСК-31 Зона № 1

| Обозначение характерных точек границ | Координаты, м                                            |              |                                                                  |   | Метод определения координат                             | Формулы, примененные для расчета средней квадратической погрешности определения координат характерных точек границ (Mt), с подставленными в такие формулы значениями и итоговые (вычисленные) значения Mt, м | Описание закрепления точки |
|--------------------------------------|----------------------------------------------------------|--------------|------------------------------------------------------------------|---|---------------------------------------------------------|--------------------------------------------------------------------------------------------------------------------------------------------------------------------------------------------------------------|----------------------------|
|                                      | содержатся в Едином государственном реестре недвижимости |              | определены в результате выполнения комплексных кадастровых работ |   |                                                         |                                                                                                                                                                                                              |                            |
|                                      | X                                                        | Y            | X                                                                | Y |                                                         |                                                                                                                                                                                                              |                            |
| 1                                    | 2                                                        | 3            | 4                                                                | 5 | 6                                                       | 7                                                                                                                                                                                                            | 8                          |
| 374                                  | 394 910,23                                               | 1 331 851,23 | —                                                                | — | Метод спутниковых геодезических измерений (определений) | $\sqrt{(0,07^2 + 0,07^2)} = 0,10$                                                                                                                                                                            | —                          |

| 1     | 2          | 3            | 4          | 5            | 6                                                       | 7                                 | 8 |
|-------|------------|--------------|------------|--------------|---------------------------------------------------------|-----------------------------------|---|
| 380   | 394 907,85 | 1 331 853,59 | —          | —            | Метод спутниковых геодезических измерений (определений) | $\sqrt{(0,07^2 + 0,07^2)} = 0,10$ | — |
| 377   | 394 907,75 | 1 331 853,69 | —          | —            |                                                         |                                   |   |
| 378   | 394 903,24 | 1 331 849,16 | —          | —            |                                                         |                                   |   |
| 379   | 394 905,76 | 1 331 846,72 | —          | —            |                                                         |                                   |   |
| 375   | 394 905,82 | 1 331 846,78 | —          | —            |                                                         |                                   |   |
| н102У | —          | —            | 394 905,93 | 1 331 857,07 |                                                         |                                   |   |
| н106У | —          | —            | 394 901,58 | 1 331 852,39 |                                                         |                                   |   |
| н107У | —          | —            | 394 904,18 | 1 331 850,03 |                                                         |                                   |   |
| н108У | —          | —            | 394 904,22 | 1 331 850,08 |                                                         |                                   |   |
| н109У | —          | —            | 394 908,48 | 1 331 854,67 |                                                         |                                   |   |
| н110У | —          | —            | 394 907,46 | 1 331 855,64 |                                                         |                                   |   |
| 374   | 394 910,23 | 1 331 851,23 | —          | —            |                                                         |                                   |   |

**2. Сведения о частях границ уточняемого земельного участка с кадастровым номером** 31:16:0210027:65 :

| Обозначение части границ |       | Горизонтальное проложение (S), м | Описание прохождения части границ | Сведения о согласовании местоположения границ (согласовано/спорное) |
|--------------------------|-------|----------------------------------|-----------------------------------|---------------------------------------------------------------------|
| от т.                    | до т. |                                  |                                   |                                                                     |
| 1                        | 2     | 3                                | 4                                 | 5                                                                   |
| н102У                    | н106У | 6,39                             | —                                 | согласовано                                                         |
| н106У                    | н107У | 3,51                             |                                   |                                                                     |
| н107У                    | н108У | 0,06                             |                                   |                                                                     |
| н108У                    | н109У | 6,26                             |                                   |                                                                     |
| н109У                    | н110У | 1,41                             |                                   |                                                                     |
| н110У                    | н102У | 2,09                             |                                   |                                                                     |

| 3. Сведения о характеристиках уточняемого земельного участка с кадастровым номером |                                                                                                                                                                  | 31:16:0210027:65                                                                 |
|------------------------------------------------------------------------------------|------------------------------------------------------------------------------------------------------------------------------------------------------------------|----------------------------------------------------------------------------------|
| № п/п                                                                              | Наименование характеристики                                                                                                                                      | Значение характеристики                                                          |
| 1                                                                                  | 2                                                                                                                                                                | 3                                                                                |
| 1.                                                                                 | Адрес земельного участка                                                                                                                                         | Российская Федерация, Белгородская область, Белгород г, Константина Заслонова ул |
| 1.1.                                                                               | Сведения о местоположении земельного участка (при отсутствии адреса) в структурированном в соответствии с федеральной информационной адресной системой виде      | —                                                                                |
| 1.2.                                                                               | Дополнительные сведения о местоположении земельного участка                                                                                                      | —                                                                                |
| 2.                                                                                 | Площадь земельного участка ± величина погрешности определения (вычисления) площади ( $P \pm \Delta P$ ), м <sup>2</sup>                                          | 22 ± 2,00                                                                        |
| 3.                                                                                 | Формула, примененная для вычисления предельной погрешности определения площади земельного участка, с подставленными значениями и итоговые (вычисленные) значения | $3,5*0,10*\sqrt{(22,00)} = 2$                                                    |
| 4.                                                                                 | Площадь земельного участка согласно сведениям Единого государственного реестра недвижимости (Р <sub>кад</sub> ), м <sup>2</sup>                                  | 22,00                                                                            |
| 5.                                                                                 | Оценка расхождения Р и Р <sub>кад</sub> ( $P - P_{кад}$ ), м <sup>2</sup>                                                                                        | 0                                                                                |
| 6.                                                                                 | Предельный минимальный и максимальный размеры земельного участка (Р <sub>мин</sub> и Р <sub>макс</sub> ), м <sup>2</sup>                                         | Р <sub>мин</sub> = —<br>Р <sub>макс</sub> = —                                    |
| 7.                                                                                 | Кадастровый или иной государственный учетный номер (инвентарный) здания, сооружения, объекта незавершенного строительства, расположенного на земельном участке   | 31:16:0101001:19468                                                              |
| 8.                                                                                 | Вид (виды) разрешенного использования                                                                                                                            | Для эксплуатации сооружения - гаражное с овощехранилищем №12                     |
| 8.1.                                                                               | Дополнительные сведения об использовании земельного участка                                                                                                      | —                                                                                |
| 9.                                                                                 | Сведения о земельных участках (землях общего пользования, территории общего пользования), посредством которых обеспечивается доступ                              | —                                                                                |
| 10.                                                                                | Иные сведения                                                                                                                                                    | —                                                                                |
| 4. Пояснения к сведениям об уточняемом земельном участке с кадастровым номером     |                                                                                                                                                                  | 31:16:0210027:65                                                                 |
| 1.                                                                                 | —                                                                                                                                                                |                                                                                  |

**1. Сведения о характерных точках границ уточняемого земельного участка с кадастровым номером** 31:16:0210027:66 :  
 Система координат МСК-31 Зона № 1

| Обозначение характерных точек границ | Координаты, м                                            |              |                                                                  |              | Метод определения координат                             | Формулы, примененные для расчета средней квадратической погрешности определения координат характерных точек границ (Mt), с подставленными в такие формулы значениями и итоговые (вычисленные) значения Mt, м | Описание закрепления точки |
|--------------------------------------|----------------------------------------------------------|--------------|------------------------------------------------------------------|--------------|---------------------------------------------------------|--------------------------------------------------------------------------------------------------------------------------------------------------------------------------------------------------------------|----------------------------|
|                                      | содержатся в Едином государственном реестре недвижимости |              | определены в результате выполнения комплексных кадастровых работ |              |                                                         |                                                                                                                                                                                                              |                            |
|                                      | X                                                        | Y            | X                                                                | Y            |                                                         |                                                                                                                                                                                                              |                            |
| 1                                    | 2                                                        | 3            | 4                                                                | 5            | 6                                                       | 7                                                                                                                                                                                                            | 8                          |
| 377                                  | 394 907,75                                               | 1 331 853,69 | —                                                                | —            | Метод спутниковых геодезических измерений (определений) | $\sqrt{(0,07^2 + 0,07^2)} = 0,10$                                                                                                                                                                            | —                          |
| 381                                  | 394 905,18                                               | 1 331 856,23 | —                                                                | —            |                                                         |                                                                                                                                                                                                              |                            |
| 382                                  | 394 900,68                                               | 1 331 851,70 | —                                                                | —            |                                                         |                                                                                                                                                                                                              |                            |
| 378                                  | 394 903,24                                               | 1 331 849,16 | —                                                                | —            |                                                         |                                                                                                                                                                                                              |                            |
| н102У                                | —                                                        | —            | 394 905,93                                                       | 1 331 857,07 |                                                         |                                                                                                                                                                                                              |                            |
| н103У                                | —                                                        | —            | 394 904,63                                                       | 1 331 858,27 |                                                         |                                                                                                                                                                                                              |                            |
| н104У                                | —                                                        | —            | 394 903,28                                                       | 1 331 859,52 |                                                         |                                                                                                                                                                                                              |                            |
| н105У                                | —                                                        | —            | 394 898,93                                                       | 1 331 854,84 |                                                         |                                                                                                                                                                                                              |                            |
| н106У                                | —                                                        | —            | 394 901,58                                                       | 1 331 852,39 |                                                         |                                                                                                                                                                                                              |                            |
| 377                                  | 394 907,75                                               | 1 331 853,69 | —                                                                | —            |                                                         |                                                                                                                                                                                                              |                            |

**2. Сведения о частях границ уточняемого земельного участка с кадастровым номером** 31:16:0210027:66 :

| Обозначение части границ |       | Горизонтальное проложение (S), м | Описание прохождения части границ | Сведения о согласовании местоположения границ (согласовано/спорное) |
|--------------------------|-------|----------------------------------|-----------------------------------|---------------------------------------------------------------------|
| от т.                    | до т. |                                  |                                   |                                                                     |
| 1                        | 2     | 3                                | 4                                 | 5                                                                   |
|                          |       |                                  |                                   |                                                                     |

| 1     | 2     | 3    | 4 | 5           |
|-------|-------|------|---|-------------|
| н102У | н103У | 1,77 | — | согласовано |
| н103У | н104У | 1,84 |   |             |
| н104У | н105У | 6,39 |   |             |
| н105У | н106У | 3,61 |   |             |
| н106У | н102У | 6,39 |   |             |

**3. Сведения о характеристиках уточняемого земельного участка с кадастровым номером** 31:16:0210027:66 :

| № п/п | Наименование характеристики                                                                                                                                      | Значение характеристики                                                          |
|-------|------------------------------------------------------------------------------------------------------------------------------------------------------------------|----------------------------------------------------------------------------------|
| 1     | 2                                                                                                                                                                | 3                                                                                |
| 1.    | Адрес земельного участка                                                                                                                                         | Российская Федерация, Белгородская область, Белгород г, Константина Заслонова ул |
| 1.1.  | Сведения о местоположении земельного участка (при отсутствии адреса) в структурированном в соответствии с федеральной информационной адресной системой виде      | —                                                                                |
| 1.2.  | Дополнительные сведения о местоположении земельного участка                                                                                                      | —                                                                                |
| 2.    | Площадь земельного участка ± величина погрешности определения (вычисления) площади ( $P \pm \Delta P$ ), м <sup>2</sup>                                          | 23 ± 2,00                                                                        |
| 3.    | Формула, примененная для вычисления предельной погрешности определения площади земельного участка, с подставленными значениями и итоговые (вычисленные) значения | $3,5 * 0,10 * \sqrt{(23,00)} = 2$                                                |
| 4.    | Площадь земельного участка согласно сведениям Единого государственного реестра недвижимости (Ркад), м <sup>2</sup>                                               | 23,00                                                                            |
| 5.    | Оценка расхождения Р и Ркад ( $P - P_{кад}$ ), м <sup>2</sup>                                                                                                    | 0                                                                                |
| 6.    | Предельный минимальный и максимальный размеры земельного участка (Рмин и Рмакс), м <sup>2</sup>                                                                  | Рмин = —<br>Рмакс = —                                                            |
| 7.    | Кадастровый или иной государственный учетный номер (инвентарный) здания, сооружения, объекта незавершенного строительства, расположенного на земельном участке   | 31:16:0210027:522                                                                |
| 8.    | Вид (виды) разрешенного использования                                                                                                                            | Для эксплуатации сооружения - гаражное с овощехранилищем №13                     |
| 8.1.  | Дополнительные сведения об использовании земельного участка                                                                                                      | —                                                                                |
| 9.    | Сведения о земельных участках (землях общего пользования, территории общего пользования), посредством которых обеспечивается доступ                              | —                                                                                |
| 10.   | Иные сведения                                                                                                                                                    | —                                                                                |

**4. Пояснения к сведениям об уточняемом земельном участке с кадастровым номером** 31:16:0210027:66 :

| 1.                                                                                                  |                                                          |              |                                                                  |   |                                                         |                                                                                                                                                                                                              |                            |
|-----------------------------------------------------------------------------------------------------|----------------------------------------------------------|--------------|------------------------------------------------------------------|---|---------------------------------------------------------|--------------------------------------------------------------------------------------------------------------------------------------------------------------------------------------------------------------|----------------------------|
| <b>1. Сведения о характерных точках границ уточняемого земельного участка с кадастровым номером</b> |                                                          |              |                                                                  |   | 31:16:0210027:67                                        |                                                                                                                                                                                                              |                            |
| Система координат <u>МСК-31</u>                                                                     |                                                          |              |                                                                  |   | Зона № <u>1</u>                                         |                                                                                                                                                                                                              |                            |
| Обозначение характерных точек границ                                                                | Координаты, м                                            |              |                                                                  |   | Метод определения координат                             | Формулы, примененные для расчета средней квадратической погрешности определения координат характерных точек границ (Mt), с подставленными в такие формулы значениями и итоговые (вычисленные) значения Mt, м | Описание закрепления точки |
|                                                                                                     | содержатся в Едином государственном реестре недвижимости |              | определены в результате выполнения комплексных кадастровых работ |   |                                                         |                                                                                                                                                                                                              |                            |
|                                                                                                     | X                                                        | Y            | X                                                                | Y |                                                         |                                                                                                                                                                                                              |                            |
| 1                                                                                                   | 2                                                        | 3            | 4                                                                | 5 | 6                                                       | 7                                                                                                                                                                                                            | 8                          |
| 381                                                                                                 | 394 905,18                                               | 1 331 856,23 | —                                                                | — | Метод спутниковых геодезических измерений (определений) | $\sqrt{(0,07^2 + 0,07^2)} = 0,10$                                                                                                                                                                            | —                          |
| 266                                                                                                 | 394 897,48                                               | 1 331 863,84 | —                                                                | — |                                                         |                                                                                                                                                                                                              |                            |
| 383                                                                                                 | 394 896,85                                               | 1 331 864,48 | —                                                                | — |                                                         |                                                                                                                                                                                                              |                            |
| 384                                                                                                 | 394 894,36                                               | 1 331 862,01 | —                                                                | — |                                                         |                                                                                                                                                                                                              |                            |
| 385                                                                                                 | 394 897,30                                               | 1 331 859,03 | —                                                                | — |                                                         |                                                                                                                                                                                                              |                            |
| 386                                                                                                 | 394 897,67                                               | 1 331 857,32 | —                                                                | — |                                                         |                                                                                                                                                                                                              |                            |
| 387                                                                                                 | 394 897,74                                               | 1 331 857,39 | —                                                                | — |                                                         |                                                                                                                                                                                                              |                            |
| 388                                                                                                 | 394 898,38                                               | 1 331 856,75 | —                                                                | — |                                                         |                                                                                                                                                                                                              |                            |
| 389                                                                                                 | 394 898,62                                               | 1 331 854,32 | —                                                                | — |                                                         |                                                                                                                                                                                                              |                            |
| 390                                                                                                 | 394 898,29                                               | 1 331 853,98 | —                                                                | — |                                                         |                                                                                                                                                                                                              |                            |
| 382                                                                                                 | 394 900,68                                               | 1 331 851,70 | —                                                                | — |                                                         |                                                                                                                                                                                                              |                            |



| 1     | 2          | 3            | 4          | 5            | 6                                                       | 7                                 | 8 |
|-------|------------|--------------|------------|--------------|---------------------------------------------------------|-----------------------------------|---|
| н104У | —          | —            | 394 903,28 | 1 331 859,52 | Метод спутниковых геодезических измерений (определений) | $\sqrt{(0,07^2 + 0,07^2)} = 0,10$ | — |
| н157У | —          | —            | 394 901,78 | 1 331 860,91 |                                                         |                                   |   |
| н474У | —          | —            | 394 898,91 | 1 331 863,60 |                                                         |                                   |   |
| н473У | —          | —            | 394 895,62 | 1 331 866,69 |                                                         |                                   |   |
| н475У | —          | —            | 394 895,33 | 1 331 866,87 |                                                         |                                   |   |
| н476У | —          | —            | 394 894,68 | 1 331 867,49 |                                                         |                                   |   |
| н201У | —          | —            | 394 892,27 | 1 331 864,94 |                                                         |                                   |   |
| н211У | —          | —            | 394 895,31 | 1 331 862,05 |                                                         |                                   |   |
| н210У | —          | —            | 394 895,74 | 1 331 860,36 |                                                         |                                   |   |
| н209У | —          | —            | 394 895,81 | 1 331 860,43 |                                                         |                                   |   |
| н208У | —          | —            | 394 896,47 | 1 331 859,81 |                                                         |                                   |   |
| н207У | —          | —            | 394 896,79 | 1 331 857,39 |                                                         |                                   |   |
| н206У | —          | —            | 394 896,47 | 1 331 857,04 |                                                         |                                   |   |
| н105У | —          | —            | 394 898,93 | 1 331 854,84 |                                                         |                                   |   |
| 381   | 394 905,18 | 1 331 856,23 | —          | —            |                                                         |                                   |   |

**2. Сведения о частях границ уточняемого земельного участка с кадастровым номером** 31:16:0210027:67 :

| Обозначение части границ |       | Горизонтальное проложение (S), м | Описание прохождения части границ | Сведения о согласовании местоположения границ (согласовано/спорное) |
|--------------------------|-------|----------------------------------|-----------------------------------|---------------------------------------------------------------------|
| от т.                    | до т. |                                  |                                   |                                                                     |
| 1                        | 2     | 3                                | 4                                 | 5                                                                   |
| н104У                    | н157У | 2,05                             | —                                 | согласовано                                                         |

| 1     | 2     | 3    | 4 | 5           |
|-------|-------|------|---|-------------|
| н157У | н474У | 3,93 | — | согласовано |
| н474У | н473У | 4,51 |   |             |
| н473У | н475У | 0,34 |   |             |
| н475У | н476У | 0,90 |   |             |
| н476У | н201У | 3,51 |   |             |
| н201У | н211У | 4,19 |   |             |
| н211У | н210У | 1,74 |   |             |
| н210У | н209У | 0,10 |   |             |
| н209У | н208У | 0,91 |   |             |
| н208У | н207У | 2,44 |   |             |
| н207У | н206У | 0,47 |   |             |
| н206У | н105У | 3,30 |   |             |
| н105У | н104У | 6,39 |   |             |

**3. Сведения о характеристиках уточняемого земельного участка с кадастровым номером** 31:16:0210027:67 :

| № п/п | Наименование характеристики                                                                                                                                      | Значение характеристики                                                          |
|-------|------------------------------------------------------------------------------------------------------------------------------------------------------------------|----------------------------------------------------------------------------------|
| 1     | 2                                                                                                                                                                | 3                                                                                |
| 1.    | Адрес земельного участка                                                                                                                                         | Российская Федерация, Белгородская область, Белгород г, Константина Заслонова ул |
| 1.1.  | Сведения о местоположении земельного участка (при отсутствии адреса) в структурированном в соответствии с федеральной информационной адресной системой виде      | —                                                                                |
| 1.2.  | Дополнительные сведения о местоположении земельного участка                                                                                                      | —                                                                                |
| 2.    | Площадь земельного участка ± величина погрешности определения (вычисления) площади ( $P \pm \Delta P$ ), м <sup>2</sup>                                          | 56 ± 3,00                                                                        |
| 3.    | Формула, примененная для вычисления предельной погрешности определения площади земельного участка, с подставленными значениями и итоговые (вычисленные) значения | $3,5 * 0,10 * \sqrt{(56,00)} = 3$                                                |
| 4.    | Площадь земельного участка согласно сведениям Единого государственного реестра недвижимости (Ркад), м <sup>2</sup>                                               | 56,00                                                                            |
| 5.    | Оценка расхождения Р и Ркад ( $P - P_{кад}$ ), м <sup>2</sup>                                                                                                    | 0                                                                                |
| 6.    | Предельный минимальный и максимальный размеры земельного участка (Рмин и Рмакс), м <sup>2</sup>                                                                  | Рмин = —<br>Рмакс = —                                                            |

| 1    | 2                                                                                                                                                              | 3                                                            |
|------|----------------------------------------------------------------------------------------------------------------------------------------------------------------|--------------------------------------------------------------|
| 7.   | Кадастровый или иной государственный учетный номер (инвентарный) здания, сооружения, объекта незавершенного строительства, расположенного на земельном участке | 31:16:0210027:411                                            |
| 8.   | Вид (виды) разрешенного использования                                                                                                                          | Для эксплуатации сооружения - гаражное с овощехранилищем №14 |
| 8.1. | Дополнительные сведения об использовании земельного участка                                                                                                    | —                                                            |
| 9.   | Сведения о земельных участках (землях общего пользования, территории общего пользования), посредством которых обеспечивается доступ                            | —                                                            |
| 10.  | Иные сведения                                                                                                                                                  | —                                                            |

**4. Пояснения к сведениям об уточняемом земельном участке с кадастровым номером** 31:16:0210027:67 :

1. —

**1. Сведения о характерных точках границ уточняемого земельного участка с кадастровым номером** 31:16:0210027:68 :

Система координат МСК-31 Зона № 1

| Обозначение характерных точек границ | Координаты, м                                            |              |                                                                  |   | Метод определения координат                             | Формулы, примененные для расчета средней квадратической погрешности определения координат характерных точек границ (Mt), с подставленными в такие формулы значениями и итоговые (вычисленные) значения Mt, м | Описание закрепления точки |
|--------------------------------------|----------------------------------------------------------|--------------|------------------------------------------------------------------|---|---------------------------------------------------------|--------------------------------------------------------------------------------------------------------------------------------------------------------------------------------------------------------------|----------------------------|
|                                      | содержатся в Едином государственном реестре недвижимости |              | определены в результате выполнения комплексных кадастровых работ |   |                                                         |                                                                                                                                                                                                              |                            |
|                                      | X                                                        | Y            | X                                                                | Y |                                                         |                                                                                                                                                                                                              |                            |
| 1                                    | 2                                                        | 3            | 4                                                                | 5 | 6                                                       | 7                                                                                                                                                                                                            | 8                          |
| 384                                  | 394 894,36                                               | 1 331 862,01 | —                                                                | — | Метод спутниковых геодезических измерений (определений) | $\sqrt{(0,07^2 + 0,07^2)} = 0,10$                                                                                                                                                                            | —                          |
| 391                                  | 394 894,03                                               | 1 331 862,36 | —                                                                | — |                                                         |                                                                                                                                                                                                              |                            |
| 392                                  | 394 889,50                                               | 1 331 857,81 | —                                                                | — |                                                         |                                                                                                                                                                                                              |                            |
| 393                                  | 394 891,42                                               | 1 331 855,89 | —                                                                | — |                                                         |                                                                                                                                                                                                              |                            |
| 394                                  | 394 895,86                                               | 1 331 851,43 | —                                                                | — |                                                         |                                                                                                                                                                                                              |                            |
| 390                                  | 394 898,29                                               | 1 331 853,98 | —                                                                | — |                                                         |                                                                                                                                                                                                              |                            |

| 1     | 2          | 3            | 4          | 5            | 6                                                       | 7                                 | 8 |
|-------|------------|--------------|------------|--------------|---------------------------------------------------------|-----------------------------------|---|
| 389   | 394 898,62 | 1 331 854,32 | —          | —            | Метод спутниковых геодезических измерений (определений) | $\sqrt{(0,07^2 + 0,07^2)} = 0,10$ | — |
| 388   | 394 898,38 | 1 331 856,75 | —          | —            |                                                         |                                   |   |
| 387   | 394 897,74 | 1 331 857,39 | —          | —            |                                                         |                                   |   |
| 386   | 394 897,67 | 1 331 857,32 | —          | —            |                                                         |                                   |   |
| 385   | 394 897,30 | 1 331 859,03 | —          | —            |                                                         |                                   |   |
| н201У | —          | —            | 394 892,27 | 1 331 864,94 |                                                         |                                   |   |
| н202У | —          | —            | 394 891,93 | 1 331 865,27 |                                                         |                                   |   |
| н203У | —          | —            | 394 887,56 | 1 331 860,58 |                                                         |                                   |   |
| н204У | —          | —            | 394 889,43 | 1 331 858,81 |                                                         |                                   |   |
| н205У | —          | —            | 394 894,13 | 1 331 854,41 |                                                         |                                   |   |
| н206У | —          | —            | 394 896,47 | 1 331 857,04 |                                                         |                                   |   |
| н207У | —          | —            | 394 896,79 | 1 331 857,39 |                                                         |                                   |   |
| н208У | —          | —            | 394 896,47 | 1 331 859,81 |                                                         |                                   |   |
| н209У | —          | —            | 394 895,81 | 1 331 860,43 |                                                         |                                   |   |
| н210У | —          | —            | 394 895,74 | 1 331 860,36 |                                                         |                                   |   |
| н211У | —          | —            | 394 895,31 | 1 331 862,05 |                                                         |                                   |   |
| 384   | 394 894,36 | 1 331 862,01 | —          | —            |                                                         |                                   |   |

**2. Сведения о частях границ уточняемого земельного участка с кадастровым номером** 31:16:0210027:68 :

| Обозначение части границ |       | Горизонтальное проложение (S), м | Описание прохождения части границ | Сведения о согласовании местоположения границ (согласовано/спорное) |
|--------------------------|-------|----------------------------------|-----------------------------------|---------------------------------------------------------------------|
| от т.                    | до т. |                                  |                                   |                                                                     |
| 1                        | 2     | 3                                | 4                                 | 5                                                                   |
| н201У                    | н202У | 0,47                             | —                                 | согласовано                                                         |
| н202У                    | н203У | 6,41                             |                                   |                                                                     |
| н203У                    | н204У | 2,57                             |                                   |                                                                     |
| н204У                    | н205У | 6,44                             |                                   |                                                                     |
| н205У                    | н206У | 3,52                             |                                   |                                                                     |
| н206У                    | н207У | 0,47                             |                                   |                                                                     |
| н207У                    | н208У | 2,44                             |                                   |                                                                     |
| н208У                    | н209У | 0,91                             |                                   |                                                                     |
| н209У                    | н210У | 0,10                             |                                   |                                                                     |
| н210У                    | н211У | 1,74                             |                                   |                                                                     |
| н211У                    | н201У | 4,19                             |                                   |                                                                     |

**3. Сведения о характеристиках уточняемого земельного участка с кадастровым номером** 31:16:0210027:68 :

| № п/п | Наименование характеристики                                                                                                                                      | Значение характеристики                                                          |
|-------|------------------------------------------------------------------------------------------------------------------------------------------------------------------|----------------------------------------------------------------------------------|
| 1     | 2                                                                                                                                                                | 3                                                                                |
| 1.    | Адрес земельного участка                                                                                                                                         | Российская Федерация, Белгородская область, Белгород г, Константина Заслонова ул |
| 1.1.  | Сведения о местоположении земельного участка (при отсутствии адреса) в структурированном в соответствии с федеральной информационной адресной системой виде      | —                                                                                |
| 1.2.  | Дополнительные сведения о местоположении земельного участка                                                                                                      | —                                                                                |
| 2.    | Площадь земельного участка ± величина погрешности определения (вычисления) площади ( $P \pm \Delta P$ ), м <sup>2</sup>                                          | 53 ± 3,00                                                                        |
| 3.    | Формула, примененная для вычисления предельной погрешности определения площади земельного участка, с подставленными значениями и итоговые (вычисленные) значения | $3,5 * 0,10 * \sqrt{(53,00)} = 3$                                                |
| 4.    | Площадь земельного участка согласно сведениям Единого государственного реестра недвижимости (Ркад), м <sup>2</sup>                                               | 53,00                                                                            |
| 5.    | Оценка расхождения Р и Ркад ( $P - P_{кад}$ ), м <sup>2</sup>                                                                                                    | 0                                                                                |
| 6.    | Предельный минимальный и максимальный размеры земельного участка (Рмин и Рмакс), м <sup>2</sup>                                                                  | Рмин = —<br>Рмакс = —                                                            |

| 1    | 2                                                                                                                                                              | 3                                                            |
|------|----------------------------------------------------------------------------------------------------------------------------------------------------------------|--------------------------------------------------------------|
| 7.   | Кадастровый или иной государственный учетный номер (инвентарный) здания, сооружения, объекта незавершенного строительства, расположенного на земельном участке | 31:16:0101001:22822; 31:16:0210027:284                       |
| 8.   | Вид (виды) разрешенного использования                                                                                                                          | Для эксплуатации сооружения - гаражное с овощехранилищем №15 |
| 8.1. | Дополнительные сведения об использовании земельного участка                                                                                                    | —                                                            |
| 9.   | Сведения о земельных участках (землях общего пользования, территории общего пользования), посредством которых обеспечивается доступ                            | —                                                            |
| 10.  | Иные сведения                                                                                                                                                  | —                                                            |

**4. Пояснения к сведениям об уточняемом земельном участке с кадастровым номером** 31:16:0210027:68 :

1. —

**1. Сведения о характерных точках границ уточняемого земельного участка с кадастровым номером** 31:16:0210027:69 :

Система координат МСК-31 Зона № 1

| Обозначение характерных точек границ | Координаты, м                                            |              |                                                                  |              | Метод определения координат                             | Формулы, примененные для расчета средней квадратической погрешности определения координат характерных точек границ (Mt), с подставленными в такие формулы значениями и итоговые (вычисленные) значения Mt, м | Описание закрепления точки |
|--------------------------------------|----------------------------------------------------------|--------------|------------------------------------------------------------------|--------------|---------------------------------------------------------|--------------------------------------------------------------------------------------------------------------------------------------------------------------------------------------------------------------|----------------------------|
|                                      | содержатся в Едином государственном реестре недвижимости |              | определены в результате выполнения комплексных кадастровых работ |              |                                                         |                                                                                                                                                                                                              |                            |
|                                      | X                                                        | Y            | X                                                                | Y            |                                                         |                                                                                                                                                                                                              |                            |
| 1                                    | 2                                                        | 3            | 4                                                                | 5            | 6                                                       | 7                                                                                                                                                                                                            | 8                          |
| 393                                  | 394 891,42                                               | 1 331 855,89 | —                                                                | —            | Метод спутниковых геодезических измерений (определений) | $\sqrt{(0,07^2 + 0,07^2)} = 0,10$                                                                                                                                                                            | —                          |
| 395                                  | 394 888,94                                               | 1 331 853,41 | —                                                                | —            |                                                         |                                                                                                                                                                                                              |                            |
| 396                                  | 394 893,49                                               | 1 331 848,87 | —                                                                | —            |                                                         |                                                                                                                                                                                                              |                            |
| 397                                  | 394 895,96                                               | 1 331 851,33 | —                                                                | —            |                                                         |                                                                                                                                                                                                              |                            |
| 394                                  | 394 895,86                                               | 1 331 851,43 | —                                                                | —            |                                                         |                                                                                                                                                                                                              |                            |
| n204У                                | —                                                        | —            | 394 889,43                                                       | 1 331 858,81 |                                                         |                                                                                                                                                                                                              |                            |

| 1     | 2          | 3            | 4          | 5            | 6                                                       | 7                                 | 8 |
|-------|------------|--------------|------------|--------------|---------------------------------------------------------|-----------------------------------|---|
| н212У | —          | —            | 394 887,04 | 1 331 856,25 | Метод спутниковых геодезических измерений (определений) | $\sqrt{(0,07^2 + 0,07^2)} = 0,10$ | — |
| н213У | —          | —            | 394 891,74 | 1 331 851,87 |                                                         |                                   |   |
| н205У | —          | —            | 394 894,13 | 1 331 854,41 |                                                         |                                   |   |
| 393   | 394 891,42 | 1 331 855,89 | —          | —            |                                                         |                                   |   |

**2. Сведения о частях границ уточняемого земельного участка с кадастровым номером** 31:16:0210027:69 :

| Обозначение части границ |       | Горизонтальное проложение (S), м | Описание прохождения части границ | Сведения о согласовании местоположения границ (согласовано/спорное) |
|--------------------------|-------|----------------------------------|-----------------------------------|---------------------------------------------------------------------|
| от т.                    | до т. |                                  |                                   |                                                                     |
| 1                        | 2     | 3                                | 4                                 | 5                                                                   |
| н204У                    | н212У | 3,50                             | —                                 | согласовано                                                         |
| н212У                    | н213У | 6,42                             |                                   |                                                                     |
| н213У                    | н205У | 3,49                             |                                   |                                                                     |
| н205У                    | н204У | 6,44                             |                                   |                                                                     |

**3. Сведения о характеристиках уточняемого земельного участка с кадастровым номером** 31:16:0210027:69 :

| № п/п | Наименование характеристики                                                                                                                                      | Значение характеристики                                                          |
|-------|------------------------------------------------------------------------------------------------------------------------------------------------------------------|----------------------------------------------------------------------------------|
| 1     | 2                                                                                                                                                                | 3                                                                                |
| 1.    | Адрес земельного участка                                                                                                                                         | Российская Федерация, Белгородская область, Белгород г, Константина Заслонова ул |
| 1.1.  | Сведения о местоположении земельного участка (при отсутствии адреса) в структурированном в соответствии с федеральной информационной адресной системой виде      | —                                                                                |
| 1.2.  | Дополнительные сведения о местоположении земельного участка                                                                                                      | —                                                                                |
| 2.    | Площадь земельного участка $\pm$ величина погрешности определения (вычисления) площади ( $P \pm \Delta P$ ), м <sup>2</sup>                                      | $22 \pm 2,00$                                                                    |
| 3.    | Формула, примененная для вычисления предельной погрешности определения площади земельного участка, с подставленными значениями и итоговые (вычисленные) значения | $3,5 * 0,10 * \sqrt{(22,00)} = 2$                                                |
| 4.    | Площадь земельного участка согласно сведениям Единого государственного реестра недвижимости (Ркад), м <sup>2</sup>                                               | 22,00                                                                            |
| 5.    | Оценка расхождения P и Ркад ( $P - P_{кад}$ ), м <sup>2</sup>                                                                                                    | 0                                                                                |

| 1    | 2                                                                                                                                                              | 3                                                            |
|------|----------------------------------------------------------------------------------------------------------------------------------------------------------------|--------------------------------------------------------------|
| 6.   | Предельный минимальный и максимальный размеры земельного участка (Р <sub>мин</sub> и Р <sub>макс</sub> ), м <sup>2</sup>                                       | Р <sub>мин</sub> = —<br>Р <sub>макс</sub> = —                |
| 7.   | Кадастровый или иной государственный учетный номер (инвентарный) здания, сооружения, объекта незавершенного строительства, расположенного на земельном участке | 31:16:0210027:976                                            |
| 8.   | Вид (виды) разрешенного использования                                                                                                                          | Для эксплуатации сооружения - гаражное с овощехранилищем №16 |
| 8.1. | Дополнительные сведения об использовании земельного участка                                                                                                    | —                                                            |
| 9.   | Сведения о земельных участках (землях общего пользования, территории общего пользования), посредством которых обеспечивается доступ                            | —                                                            |
| 10.  | Иные сведения                                                                                                                                                  | —                                                            |

**4. Пояснения к сведениям об уточняемом земельном участке с кадастровым номером** 31:16:0210027:69 :

1. —

**1. Сведения о характерных точках границ уточняемого земельного участка с кадастровым номером** 31:16:0210027:70 :  
Система координат МСК-31 Зона № 1

| Обозначение характерных точек границ | Координаты, м                                            |              |                                                                  |   | Метод определения координат                             | Формулы, примененные для расчета средней квадратической погрешности определения координат характерных точек границ (M <sub>t</sub> ), с подставленными в такие формулы значениями и итоговые (вычисленные) значения M <sub>t</sub> , м | Описание закрепления точки |
|--------------------------------------|----------------------------------------------------------|--------------|------------------------------------------------------------------|---|---------------------------------------------------------|----------------------------------------------------------------------------------------------------------------------------------------------------------------------------------------------------------------------------------------|----------------------------|
|                                      | содержатся в Едином государственном реестре недвижимости |              | определены в результате выполнения комплексных кадастровых работ |   |                                                         |                                                                                                                                                                                                                                        |                            |
|                                      | X                                                        | Y            | X                                                                | Y |                                                         |                                                                                                                                                                                                                                        |                            |
| 1                                    | 2                                                        | 3            | 4                                                                | 5 | 6                                                       | 7                                                                                                                                                                                                                                      | 8                          |
| 398                                  | 394 886,40                                               | 1 331 850,99 | —                                                                | — | Метод спутниковых геодезических измерений (определений) | $\sqrt{(0,07^2 + 0,07^2)} = 0,10$                                                                                                                                                                                                      | —                          |
| 399                                  | 394 883,88                                               | 1 331 848,57 | —                                                                | — |                                                         |                                                                                                                                                                                                                                        |                            |
| 400                                  | 394 888,16                                               | 1 331 844,08 | —                                                                | — |                                                         |                                                                                                                                                                                                                                        |                            |
| 401                                  | 394 888,23                                               | 1 331 844,00 | —                                                                | — |                                                         |                                                                                                                                                                                                                                        |                            |
| 402                                  | 394 890,77                                               | 1 331 846,45 | —                                                                | — |                                                         |                                                                                                                                                                                                                                        |                            |



| 1     | 2          | 3            | 4          | 5            | 6                                                       | 7                                 | 8 |
|-------|------------|--------------|------------|--------------|---------------------------------------------------------|-----------------------------------|---|
| н214У | —          | —            | 394 884,67 | 1 331 853,72 | Метод спутниковых геодезических измерений (определений) | $\sqrt{(0,07^2 + 0,07^2)} = 0,10$ | — |
| н215У | —          | —            | 394 882,31 | 1 331 851,14 |                                                         |                                   |   |
| н216У | —          | —            | 394 886,88 | 1 331 846,94 |                                                         |                                   |   |
| н217У | —          | —            | 394 886,95 | 1 331 846,87 |                                                         |                                   |   |
| н218У | —          | —            | 394 889,33 | 1 331 849,48 |                                                         |                                   |   |
| 398   | 394 886,40 | 1 331 850,99 | —          | —            |                                                         |                                   |   |

**2. Сведения о частях границ уточняемого земельного участка с кадастровым номером** 31:16:0210027:70 :

| Обозначение части границ |       | Горизонтальное проложение (S), м | Описание прохождения части границ | Сведения о согласовании местоположения границ (согласовано/спорное) |
|--------------------------|-------|----------------------------------|-----------------------------------|---------------------------------------------------------------------|
| от т.                    | до т. |                                  |                                   |                                                                     |
| 1                        | 2     | 3                                | 4                                 | 5                                                                   |
| н214У                    | н215У | 3,50                             | —                                 | согласовано                                                         |
| н215У                    | н216У | 6,21                             |                                   |                                                                     |
| н216У                    | н217У | 0,10                             |                                   |                                                                     |
| н217У                    | н218У | 3,53                             |                                   |                                                                     |
| н218У                    | н214У | 6,30                             |                                   |                                                                     |

**3. Сведения о характеристиках уточняемого земельного участка с кадастровым номером** 31:16:0210027:70 :

| № п/п | Наименование характеристики                                                                                                                                 | Значение характеристики                                                          |
|-------|-------------------------------------------------------------------------------------------------------------------------------------------------------------|----------------------------------------------------------------------------------|
| 1     | 2                                                                                                                                                           | 3                                                                                |
| 1.    | Адрес земельного участка                                                                                                                                    | Российская Федерация, Белгородская область, Белгород г, Константина Заслонова ул |
| 1.1.  | Сведения о местоположении земельного участка (при отсутствии адреса) в структурированном в соответствии с федеральной информационной адресной системой виде | —                                                                                |
| 1.2.  | Дополнительные сведения о местоположении земельного участка                                                                                                 | —                                                                                |
| 2.    | Площадь земельного участка ± величина погрешности определения (вычисления) площади ( $P \pm \Delta P$ ), м <sup>2</sup>                                     | 22 ± 2,00                                                                        |

| 1    | 2                                                                                                                                                                | 3                                                            |
|------|------------------------------------------------------------------------------------------------------------------------------------------------------------------|--------------------------------------------------------------|
| 3.   | Формула, примененная для вычисления предельной погрешности определения площади земельного участка, с подставленными значениями и итоговые (вычисленные) значения | $3,5*0,10*\sqrt{(22,00)} = 2$                                |
| 4.   | Площадь земельного участка согласно сведениям Единого государственного реестра недвижимости (Ркад), м <sup>2</sup>                                               | 22,00                                                        |
| 5.   | Оценка расхождения Р и Ркад (Р - Ркад), м <sup>2</sup>                                                                                                           | 0                                                            |
| 6.   | Предельный минимальный и максимальный размеры земельного участка (Рмин и Рмакс), м <sup>2</sup>                                                                  | Рмин = —<br>Рмакс = —                                        |
| 7.   | Кадастровый или иной государственный учетный номер (инвентарный) здания, сооружения, объекта незавершенного строительства, расположенного на земельном участке   | 31:16:0210027:735                                            |
| 8.   | Вид (виды) разрешенного использования                                                                                                                            | Для эксплуатации сооружения - гаражное с овощехранилищем №18 |
| 8.1. | Дополнительные сведения об использовании земельного участка                                                                                                      | —                                                            |
| 9.   | Сведения о земельных участках (землях общего пользования, территории общего пользования), посредством которых обеспечивается доступ                              | —                                                            |
| 10.  | Иные сведения                                                                                                                                                    | —                                                            |

**4. Пояснения к сведениям об уточняемом земельном участке с кадастровым номером** 31:16:0210027:70 :

1. —

**1. Сведения о характерных точках границ уточняемого земельного участка с кадастровым номером** 31:16:0210027:71 :  
Система координат МСК-31 Зона № 1

| Обозначение характерных точек границ | Координаты, м                                            |              |                                                                  |   | Метод определения координат                             | Формулы, примененные для расчета средней квадратической погрешности определения координат характерных точек границ (Mt), с подставленными в такие формулы значениями и итоговые (вычисленные) значения Mt, м | Описание закрепления точки |
|--------------------------------------|----------------------------------------------------------|--------------|------------------------------------------------------------------|---|---------------------------------------------------------|--------------------------------------------------------------------------------------------------------------------------------------------------------------------------------------------------------------|----------------------------|
|                                      | содержатся в Едином государственном реестре недвижимости |              | определены в результате выполнения комплексных кадастровых работ |   |                                                         |                                                                                                                                                                                                              |                            |
|                                      | X                                                        | Y            | X                                                                | Y |                                                         |                                                                                                                                                                                                              |                            |
| 1                                    | 2                                                        | 3            | 4                                                                | 5 | 6                                                       | 7                                                                                                                                                                                                            | 8                          |
| 399                                  | 394 883,88                                               | 1 331 848,57 | —                                                                | — | Метод спутниковых геодезических измерений (определений) | $\sqrt{(0,07^2 + 0,07^2)} = 0,10$                                                                                                                                                                            | —                          |

| 1     | 2          | 3            | 4          | 5            | 6                                                       | 7                                 | 8 |
|-------|------------|--------------|------------|--------------|---------------------------------------------------------|-----------------------------------|---|
| 403   | 394 881,34 | 1 331 846,16 | —          | —            | Метод спутниковых геодезических измерений (определений) | $\sqrt{(0,07^2 + 0,07^2)} = 0,10$ | — |
| 404   | 394 885,57 | 1 331 841,76 | —          | —            |                                                         |                                   |   |
| 405   | 394 885,64 | 1 331 841,68 | —          | —            |                                                         |                                   |   |
| 400   | 394 888,16 | 1 331 844,08 | —          | —            |                                                         |                                   |   |
| н215У | —          | —            | 394 882,31 | 1 331 851,14 |                                                         |                                   |   |
| н219У | —          | —            | 394 879,94 | 1 331 848,57 |                                                         |                                   |   |
| н220У | —          | —            | 394 884,45 | 1 331 844,46 |                                                         |                                   |   |
| н221У | —          | —            | 394 884,52 | 1 331 844,38 |                                                         |                                   |   |
| н216У | —          | —            | 394 886,88 | 1 331 846,94 |                                                         |                                   |   |
| 399   | 394 883,88 | 1 331 848,57 | —          | —            |                                                         |                                   |   |

**2. Сведения о частях границ уточняемого земельного участка с кадастровым номером 31:16:0210027:71 :**

| Обозначение части границ |       | Горизонтальное проложение (S), м | Описание прохождения части границ | Сведения о согласовании местоположения границ (согласовано/спорное) |
|--------------------------|-------|----------------------------------|-----------------------------------|---------------------------------------------------------------------|
| от т.                    | до т. |                                  |                                   |                                                                     |
| 1                        | 2     | 3                                | 4                                 | 5                                                                   |
| н215У                    | н219У | 3,50                             | —                                 | согласовано                                                         |
| н219У                    | н220У | 6,10                             |                                   |                                                                     |
| н220У                    | н221У | 0,11                             |                                   |                                                                     |
| н221У                    | н216У | 3,48                             |                                   |                                                                     |
| н216У                    | н215У | 6,21                             |                                   |                                                                     |

**3. Сведения о характеристиках уточняемого земельного участка с кадастровым номером 31:16:0210027:71 :**

| № п/п | Наименование характеристики | Значение характеристики |
|-------|-----------------------------|-------------------------|
| 1     | 2                           | 3                       |
|       |                             |                         |

| 1                                                                                     | 2                                                                                                                                                                | 3                                                                                |
|---------------------------------------------------------------------------------------|------------------------------------------------------------------------------------------------------------------------------------------------------------------|----------------------------------------------------------------------------------|
| 1.                                                                                    | Адрес земельного участка                                                                                                                                         | Российская Федерация, Белгородская область, Белгород г, Константина Заслонова ул |
| 1.1.                                                                                  | Сведения о местоположении земельного участка (при отсутствии адреса) в структурированном в соответствии с федеральной информационной адресной системой виде      | —                                                                                |
| 1.2.                                                                                  | Дополнительные сведения о местоположении земельного участка                                                                                                      | —                                                                                |
| 2.                                                                                    | Площадь земельного участка ± величина погрешности определения (вычисления) площади ( $P \pm \Delta P$ ), м <sup>2</sup>                                          | 22 ± 2,00                                                                        |
| 3.                                                                                    | Формула, примененная для вычисления предельной погрешности определения площади земельного участка, с подставленными значениями и итоговые (вычисленные) значения | $3,5*0,10*\sqrt{(22,00)} = 2$                                                    |
| 4.                                                                                    | Площадь земельного участка согласно сведениям Единого государственного реестра недвижимости (Ркад), м <sup>2</sup>                                               | 22,00                                                                            |
| 5.                                                                                    | Оценка расхождения P и Ркад ( $P - P_{кад}$ ), м <sup>2</sup>                                                                                                    | 0                                                                                |
| 6.                                                                                    | Предельный минимальный и максимальный размеры земельного участка (Рмин и Рмакс), м <sup>2</sup>                                                                  | Рмин = —<br>Рмакс = —                                                            |
| 7.                                                                                    | Кадастровый или иной государственный учетный номер (инвентарный) здания, сооружения, объекта незавершенного строительства, расположенного на земельном участке   | 31:16:0210027:653                                                                |
| 8.                                                                                    | Вид (виды) разрешенного использования                                                                                                                            | Для эксплуатации сооружения - гаражное с овощехранилищем №19                     |
| 8.1.                                                                                  | Дополнительные сведения об использовании земельного участка                                                                                                      | —                                                                                |
| 9.                                                                                    | Сведения о земельных участках (землях общего пользования, территории общего пользования), посредством которых обеспечивается доступ                              | —                                                                                |
| 10.                                                                                   | Иные сведения                                                                                                                                                    | —                                                                                |
| <b>4. Пояснения к сведениям об уточняемом земельном участке с кадастровым номером</b> |                                                                                                                                                                  | <b>31:16:0210027:71 :</b>                                                        |
| 1.                                                                                    | —                                                                                                                                                                | —                                                                                |

**1. Сведения о характерных точках границ уточняемого земельного участка с кадастровым номером** 31:16:0210027:72 :  
 Система координат МСК-31 Зона № 1

| Обозначение характерных точек границ | Координаты, м                                            |              |                                                                  |              | Метод определения координат                             | Формулы, примененные для расчета средней квадратической погрешности определения координат характерных точек границ (Mt), с подставленными в такие формулы значениями и итоговые (вычисленные) значения Mt, м | Описание закрепления точки |
|--------------------------------------|----------------------------------------------------------|--------------|------------------------------------------------------------------|--------------|---------------------------------------------------------|--------------------------------------------------------------------------------------------------------------------------------------------------------------------------------------------------------------|----------------------------|
|                                      | содержатся в Едином государственном реестре недвижимости |              | определены в результате выполнения комплексных кадастровых работ |              |                                                         |                                                                                                                                                                                                              |                            |
|                                      | X                                                        | Y            | X                                                                | Y            |                                                         |                                                                                                                                                                                                              |                            |
| 1                                    | 2                                                        | 3            | 4                                                                | 5            | 6                                                       | 7                                                                                                                                                                                                            | 8                          |
| 403                                  | 394 881,34                                               | 1 331 846,16 | —                                                                | —            | Метод спутниковых геодезических измерений (определений) | $\sqrt{(0,07^2 + 0,07^2)} = 0,10$                                                                                                                                                                            | —                          |
| 406                                  | 394 878,81                                               | 1 331 843,75 | —                                                                | —            |                                                         |                                                                                                                                                                                                              |                            |
| 407                                  | 394 883,01                                               | 1 331 839,31 | —                                                                | —            |                                                         |                                                                                                                                                                                                              |                            |
| 404                                  | 394 885,57                                               | 1 331 841,76 | —                                                                | —            |                                                         |                                                                                                                                                                                                              |                            |
| н219У                                | —                                                        | —            | 394 879,94                                                       | 1 331 848,57 |                                                         |                                                                                                                                                                                                              |                            |
| н222У                                | —                                                        | —            | 394 877,57                                                       | 1 331 846,00 |                                                         |                                                                                                                                                                                                              |                            |
| н223У                                | —                                                        | —            | 394 882,05                                                       | 1 331 841,85 |                                                         |                                                                                                                                                                                                              |                            |
| н220У                                | —                                                        | —            | 394 884,45                                                       | 1 331 844,46 |                                                         |                                                                                                                                                                                                              |                            |
| 403                                  | 394 881,34                                               | 1 331 846,16 | —                                                                | —            |                                                         |                                                                                                                                                                                                              |                            |

**2. Сведения о частях границ уточняемого земельного участка с кадастровым номером** 31:16:0210027:72 :

| Обозначение части границ |       | Горизонтальное проложение (S), м | Описание прохождения части границ | Сведения о согласовании местоположения границ (согласовано/спорное) |
|--------------------------|-------|----------------------------------|-----------------------------------|---------------------------------------------------------------------|
| от т.                    | до т. |                                  |                                   |                                                                     |
| 1                        | 2     | 3                                | 4                                 | 5                                                                   |
| н219У                    | н222У | 3,50                             | —                                 | согласовано                                                         |
| н222У                    | н223У | 6,11                             |                                   |                                                                     |

|       |       |      |   |             |
|-------|-------|------|---|-------------|
| 1     | 2     | 3    | 4 | 5           |
| н223У | н220У | 3,55 | — | согласовано |
| н220У | н219У | 6,10 |   |             |

**3. Сведения о характеристиках уточняемого земельного участка с кадастровым номером** 31:16:0210027:72 :

| № п/п | Наименование характеристики                                                                                                                                      | Значение характеристики                                                          |
|-------|------------------------------------------------------------------------------------------------------------------------------------------------------------------|----------------------------------------------------------------------------------|
| 1     | 2                                                                                                                                                                | 3                                                                                |
| 1.    | Адрес земельного участка                                                                                                                                         | Российская Федерация, Белгородская область, Белгород г, Константина Заслонова ул |
| 1.1.  | Сведения о местоположении земельного участка (при отсутствии адреса) в структурированном в соответствии с федеральной информационной адресной системой виде      | —                                                                                |
| 1.2.  | Дополнительные сведения о местоположении земельного участка                                                                                                      | —                                                                                |
| 2.    | Площадь земельного участка ± величина погрешности определения (вычисления) площади ( $P \pm \Delta P$ ), м <sup>2</sup>                                          | 21 ± 2,00                                                                        |
| 3.    | Формула, примененная для вычисления предельной погрешности определения площади земельного участка, с подставленными значениями и итоговые (вычисленные) значения | $3,5*0,10*\sqrt{(21,00)} = 2$                                                    |
| 4.    | Площадь земельного участка согласно сведениям Единого государственного реестра недвижимости (Ркад), м <sup>2</sup>                                               | 22,00                                                                            |
| 5.    | Оценка расхождения Р и Ркад ( $P - P_{кад}$ ), м <sup>2</sup>                                                                                                    | 1                                                                                |
| 6.    | Предельный минимальный и максимальный размеры земельного участка (Рмин и Рмакс), м <sup>2</sup>                                                                  | Рмин = —<br>Рмакс = —                                                            |
| 7.    | Кадастровый или иной государственный учетный номер (инвентарный) здания, сооружения, объекта незавершенного строительства, расположенного на земельном участке   | 31:16:0210027:418                                                                |
| 8.    | Вид (виды) разрешенного использования                                                                                                                            | Для эксплуатации сооружения - гаражное с овощехранилищем №20                     |
| 8.1.  | Дополнительные сведения об использовании земельного участка                                                                                                      | —                                                                                |
| 9.    | Сведения о земельных участках (землях общего пользования, территории общего пользования), посредством которых обеспечивается доступ                              | —                                                                                |
| 10.   | Иные сведения                                                                                                                                                    | —                                                                                |

**4. Пояснения к сведениям об уточняемом земельном участке с кадастровым номером** 31:16:0210027:72 :

|    |   |
|----|---|
| 1. | — |
|----|---|

**1. Сведения о характерных точках границ уточняемого земельного участка с кадастровым номером** 31:16:0210027:73 :  
 Система координат МСК-31 Зона № 1

| Обозначение характерных точек границ | Координаты, м                                            |              |                                                                  |              | Метод определения координат                             | Формулы, примененные для расчета средней квадратической погрешности определения координат характерных точек границ (Mt), с подставленными в такие формулы значениями и итоговые (вычисленные) значения Mt, м | Описание закрепления точки |
|--------------------------------------|----------------------------------------------------------|--------------|------------------------------------------------------------------|--------------|---------------------------------------------------------|--------------------------------------------------------------------------------------------------------------------------------------------------------------------------------------------------------------|----------------------------|
|                                      | содержатся в Едином государственном реестре недвижимости |              | определены в результате выполнения комплексных кадастровых работ |              |                                                         |                                                                                                                                                                                                              |                            |
|                                      | X                                                        | Y            | X                                                                | Y            |                                                         |                                                                                                                                                                                                              |                            |
| 1                                    | 2                                                        | 3            | 4                                                                | 5            | 6                                                       | 7                                                                                                                                                                                                            | 8                          |
| 406                                  | 394 878,81                                               | 1 331 843,75 | —                                                                | —            | Метод спутниковых геодезических измерений (определений) | $\sqrt{(0,07^2 + 0,07^2)} = 0,10$                                                                                                                                                                            | —                          |
| 408                                  | 394 876,28                                               | 1 331 841,33 | —                                                                | —            |                                                         |                                                                                                                                                                                                              |                            |
| 409                                  | 394 880,49                                               | 1 331 836,89 | —                                                                | —            |                                                         |                                                                                                                                                                                                              |                            |
| 410                                  | 394 880,67                                               | 1 331 836,69 | —                                                                | —            |                                                         |                                                                                                                                                                                                              |                            |
| 411                                  | 394 883,19                                               | 1 331 839,10 | —                                                                | —            |                                                         |                                                                                                                                                                                                              |                            |
| 407                                  | 394 883,01                                               | 1 331 839,31 | —                                                                | —            |                                                         |                                                                                                                                                                                                              |                            |
| н222У                                | —                                                        | —            | 394 877,57                                                       | 1 331 846,00 |                                                         |                                                                                                                                                                                                              |                            |
| н224У                                | —                                                        | —            | 394 875,20                                                       | 1 331 843,42 |                                                         |                                                                                                                                                                                                              |                            |
| н225У                                | —                                                        | —            | 394 879,69                                                       | 1 331 839,27 |                                                         |                                                                                                                                                                                                              |                            |
| н226У                                | —                                                        | —            | 394 879,89                                                       | 1 331 839,08 |                                                         |                                                                                                                                                                                                              |                            |
| н227У                                | —                                                        | —            | 394 882,24                                                       | 1 331 841,65 |                                                         |                                                                                                                                                                                                              |                            |
| н223У                                | —                                                        | —            | 394 882,05                                                       | 1 331 841,85 |                                                         |                                                                                                                                                                                                              |                            |

|     |            |              |   |   |                                                         |                                   |   |
|-----|------------|--------------|---|---|---------------------------------------------------------|-----------------------------------|---|
| 1   | 2          | 3            | 4 | 5 | 6                                                       | 7                                 | 8 |
| 406 | 394 878,81 | 1 331 843,75 | — | — | Метод спутниковых геодезических измерений (определений) | $\sqrt{(0,07^2 + 0,07^2)} = 0,10$ | — |

**2. Сведения о частях границ уточняемого земельного участка с кадастровым номером** 31:16:0210027:73 :

| Обозначение части границ |       | Горизонтальное проложение (S), м | Описание прохождения части границ | Сведения о согласовании местоположения границ (согласовано/спорное) |
|--------------------------|-------|----------------------------------|-----------------------------------|---------------------------------------------------------------------|
| от т.                    | до т. |                                  |                                   |                                                                     |
| 1                        | 2     | 3                                | 4                                 | 5                                                                   |
| н222У                    | н224У | 3,50                             | —                                 | согласовано                                                         |
| н224У                    | н225У | 6,11                             |                                   |                                                                     |
| н225У                    | н226У | 0,28                             |                                   |                                                                     |
| н226У                    | н227У | 3,48                             |                                   |                                                                     |
| н227У                    | н223У | 0,28                             |                                   |                                                                     |
| н223У                    | н222У | 6,11                             |                                   |                                                                     |

**3. Сведения о характеристиках уточняемого земельного участка с кадастровым номером** 31:16:0210027:73 :

| № п/п | Наименование характеристики                                                                                                                                      | Значение характеристики                                                          |
|-------|------------------------------------------------------------------------------------------------------------------------------------------------------------------|----------------------------------------------------------------------------------|
| 1     | 2                                                                                                                                                                | 3                                                                                |
| 1.    | Адрес земельного участка                                                                                                                                         | Российская Федерация, Белгородская область, Белгород г, Константина Заслонова ул |
| 1.1.  | Сведения о местоположении земельного участка (при отсутствии адреса) в структурированном в соответствии с федеральной информационной адресной системой виде      | —                                                                                |
| 1.2.  | Дополнительные сведения о местоположении земельного участка                                                                                                      | —                                                                                |
| 2.    | Площадь земельного участка ± величина погрешности определения (вычисления) площади ( $P \pm \Delta P$ ), м <sup>2</sup>                                          | $22 \pm 2,00$                                                                    |
| 3.    | Формула, примененная для вычисления предельной погрешности определения площади земельного участка, с подставленными значениями и итоговые (вычисленные) значения | $3,5 * 0,10 * \sqrt{(22,00)} = 2$                                                |
| 4.    | Площадь земельного участка согласно сведениям Единого государственного реестра недвижимости (Ркад), м <sup>2</sup>                                               | 22,00                                                                            |
| 5.    | Оценка расхождения Р и Ркад ( $P - P_{кад}$ ), м <sup>2</sup>                                                                                                    | 0                                                                                |
| 6.    | Предельный минимальный и максимальный размеры земельного участка (Рмин и Рмакс), м <sup>2</sup>                                                                  | Рмин = —<br>Рмакс = —                                                            |



| 1    | 2                                                                                                                                                              | 3                                                            |
|------|----------------------------------------------------------------------------------------------------------------------------------------------------------------|--------------------------------------------------------------|
| 7.   | Кадастровый или иной государственный учетный номер (инвентарный) здания, сооружения, объекта незавершенного строительства, расположенного на земельном участке | 31:16:0210027:456                                            |
| 8.   | Вид (виды) разрешенного использования                                                                                                                          | Для эксплуатации сооружения - гаражное с овощехранилищем №21 |
| 8.1. | Дополнительные сведения об использовании земельного участка                                                                                                    | —                                                            |
| 9.   | Сведения о земельных участках (землях общего пользования, территории общего пользования), посредством которых обеспечивается доступ                            | —                                                            |
| 10.  | Иные сведения                                                                                                                                                  | —                                                            |

**4. Пояснения к сведениям об уточняемом земельном участке с кадастровым номером** 31:16:0210027:73 :

|    |   |
|----|---|
| 1. | — |
|----|---|

**1. Сведения о характерных точках границ уточняемого земельного участка с кадастровым номером** 31:16:0210027:74 :

Система координат МСК-31 Зона № 1

| Обозначение характерных точек границ | Координаты, м                                            |              |                                                                  |              | Метод определения координат                             | Формулы, примененные для расчета средней квадратической погрешности определения координат характерных точек границ (Mt), с подставленными в такие формулы значениями и итоговые (вычисленные) значения Mt, м | Описание закрепления точки |
|--------------------------------------|----------------------------------------------------------|--------------|------------------------------------------------------------------|--------------|---------------------------------------------------------|--------------------------------------------------------------------------------------------------------------------------------------------------------------------------------------------------------------|----------------------------|
|                                      | содержатся в Едином государственном реестре недвижимости |              | определены в результате выполнения комплексных кадастровых работ |              |                                                         |                                                                                                                                                                                                              |                            |
|                                      | X                                                        | Y            | X                                                                | Y            |                                                         |                                                                                                                                                                                                              |                            |
| 1                                    | 2                                                        | 3            | 4                                                                | 5            | 6                                                       | 7                                                                                                                                                                                                            | 8                          |
| 408                                  | 394 876,28                                               | 1 331 841,33 | —                                                                | —            | Метод спутниковых геодезических измерений (определений) | $\sqrt{(0,07^2 + 0,07^2)} = 0,10$                                                                                                                                                                            | —                          |
| 412                                  | 394 873,74                                               | 1 331 838,91 | —                                                                | —            |                                                         |                                                                                                                                                                                                              |                            |
| 413                                  | 394 877,95                                               | 1 331 834,45 | —                                                                | —            |                                                         |                                                                                                                                                                                                              |                            |
| 409                                  | 394 880,49                                               | 1 331 836,89 | —                                                                | —            |                                                         |                                                                                                                                                                                                              |                            |
| н224У                                | —                                                        | —            | 394 875,20                                                       | 1 331 843,42 |                                                         |                                                                                                                                                                                                              |                            |
| н228У                                | —                                                        | —            | 394 872,83                                                       | 1 331 840,84 |                                                         |                                                                                                                                                                                                              |                            |

| 1     | 2          | 3            | 4          | 5            | 6                                                       | 7                                 | 8 |
|-------|------------|--------------|------------|--------------|---------------------------------------------------------|-----------------------------------|---|
| н229У | —          | —            | 394 877,32 | 1 331 836,67 | Метод спутниковых геодезических измерений (определений) | $\sqrt{(0,07^2 + 0,07^2)} = 0,10$ | — |
| н225У | —          | —            | 394 879,69 | 1 331 839,27 |                                                         |                                   |   |
| 408   | 394 876,28 | 1 331 841,33 | —          | —            |                                                         |                                   |   |

**2. Сведения о частях границ уточняемого земельного участка с кадастровым номером** 31:16:0210027:74 :

| Обозначение части границ |       | Горизонтальное проложение (S), м | Описание прохождения части границ | Сведения о согласовании местоположения границ (согласовано/спорное) |
|--------------------------|-------|----------------------------------|-----------------------------------|---------------------------------------------------------------------|
| от т.                    | до т. |                                  |                                   |                                                                     |
| 1                        | 2     | 3                                | 4                                 | 5                                                                   |
| н224У                    | н228У | 3,50                             | —                                 | согласовано                                                         |
| н228У                    | н229У | 6,13                             |                                   |                                                                     |
| н229У                    | н225У | 3,52                             |                                   |                                                                     |
| н225У                    | н224У | 6,11                             |                                   |                                                                     |

**3. Сведения о характеристиках уточняемого земельного участка с кадастровым номером** 31:16:0210027:74 :

| № п/п | Наименование характеристики                                                                                                                                      | Значение характеристики                                                          |
|-------|------------------------------------------------------------------------------------------------------------------------------------------------------------------|----------------------------------------------------------------------------------|
| 1     | 2                                                                                                                                                                | 3                                                                                |
| 1.    | Адрес земельного участка                                                                                                                                         | Российская Федерация, Белгородская область, Белгород г, Константина Заслонова ул |
| 1.1.  | Сведения о местоположении земельного участка (при отсутствии адреса) в структурированном в соответствии с федеральной информационной адресной системой виде      | —                                                                                |
| 1.2.  | Дополнительные сведения о местоположении земельного участка                                                                                                      | —                                                                                |
| 2.    | Площадь земельного участка ± величина погрешности определения (вычисления) площади ( $P \pm \Delta P$ ), м <sup>2</sup>                                          | 21 ± 2,00                                                                        |
| 3.    | Формула, примененная для вычисления предельной погрешности определения площади земельного участка, с подставленными значениями и итоговые (вычисленные) значения | $3,5 * 0,10 * \sqrt{(21,00)} = 2$                                                |
| 4.    | Площадь земельного участка согласно сведениям Единого государственного реестра недвижимости (Ркад), м <sup>2</sup>                                               | 22,00                                                                            |
| 5.    | Оценка расхождения Р и Ркад ( $P - P_{кад}$ ), м <sup>2</sup>                                                                                                    | 1                                                                                |
| 6.    | Предельный минимальный и максимальный размеры земельного участка (Рмин и Рмакс), м <sup>2</sup>                                                                  | Рмин = —<br>Рмакс = —                                                            |

| 1    | 2                                                                                                                                                              | 3                                                            |
|------|----------------------------------------------------------------------------------------------------------------------------------------------------------------|--------------------------------------------------------------|
| 7.   | Кадастровый или иной государственный учетный номер (инвентарный) здания, сооружения, объекта незавершенного строительства, расположенного на земельном участке | 31:16:0210027:750                                            |
| 8.   | Вид (виды) разрешенного использования                                                                                                                          | Для эксплуатации сооружения - гаражное с овощехранилищем №22 |
| 8.1. | Дополнительные сведения об использовании земельного участка                                                                                                    | —                                                            |
| 9.   | Сведения о земельных участках (землях общего пользования, территории общего пользования), посредством которых обеспечивается доступ                            | —                                                            |
| 10.  | Иные сведения                                                                                                                                                  | —                                                            |

**4. Пояснения к сведениям об уточняемом земельном участке с кадастровым номером** 31:16:0210027:74 :

1. —

**1. Сведения о характерных точках границ уточняемого земельного участка с кадастровым номером** 31:16:0210027:75 :

Система координат МСК-31 Зона № 1

| Обозначение характерных точек границ | Координаты, м                                            |              |                                                                  |              | Метод определения координат                             | Формулы, примененные для расчета средней квадратической погрешности определения координат характерных точек границ (Mt), с подставленными в такие формулы значениями и итоговые (вычисленные) значения Mt, м | Описание закрепления точки |
|--------------------------------------|----------------------------------------------------------|--------------|------------------------------------------------------------------|--------------|---------------------------------------------------------|--------------------------------------------------------------------------------------------------------------------------------------------------------------------------------------------------------------|----------------------------|
|                                      | содержатся в Едином государственном реестре недвижимости |              | определены в результате выполнения комплексных кадастровых работ |              |                                                         |                                                                                                                                                                                                              |                            |
|                                      | X                                                        | Y            | X                                                                | Y            |                                                         |                                                                                                                                                                                                              |                            |
| 1                                    | 2                                                        | 3            | 4                                                                | 5            | 6                                                       | 7                                                                                                                                                                                                            | 8                          |
| 412                                  | 394 873,74                                               | 1 331 838,91 | —                                                                | —            | Метод спутниковых геодезических измерений (определений) | $\sqrt{(0,07^2 + 0,07^2)} = 0,10$                                                                                                                                                                            | —                          |
| 414                                  | 394 871,21                                               | 1 331 836,50 | —                                                                | —            |                                                         |                                                                                                                                                                                                              |                            |
| 415                                  | 394 875,42                                               | 1 331 832,01 | —                                                                | —            |                                                         |                                                                                                                                                                                                              |                            |
| 413                                  | 394 877,95                                               | 1 331 834,45 | —                                                                | —            |                                                         |                                                                                                                                                                                                              |                            |
| н228У                                | —                                                        | —            | 394 872,83                                                       | 1 331 840,84 |                                                         |                                                                                                                                                                                                              |                            |
| н230У                                | —                                                        | —            | 394 870,46                                                       | 1 331 838,27 |                                                         |                                                                                                                                                                                                              |                            |

| 1     | 2          | 3            | 4          | 5            | 6                                                       | 7                                 | 8 |
|-------|------------|--------------|------------|--------------|---------------------------------------------------------|-----------------------------------|---|
| н231У | —          | —            | 394 874,95 | 1 331 834,07 | Метод спутниковых геодезических измерений (определений) | $\sqrt{(0,07^2 + 0,07^2)} = 0,10$ | — |
| н229У | —          | —            | 394 877,32 | 1 331 836,67 |                                                         |                                   |   |
| 412   | 394 873,74 | 1 331 838,91 | —          | —            |                                                         |                                   |   |

**2. Сведения о частях границ уточняемого земельного участка с кадастровым номером** 31:16:0210027:75 :

| Обозначение части границ |       | Горизонтальное проложение (S), м | Описание прохождения части границ | Сведения о согласовании местоположения границ (согласовано/спорное) |
|--------------------------|-------|----------------------------------|-----------------------------------|---------------------------------------------------------------------|
| от т.                    | до т. |                                  |                                   |                                                                     |
| 1                        | 2     | 3                                | 4                                 | 5                                                                   |
| н228У                    | н230У | 3,50                             | —                                 | согласовано                                                         |
| н230У                    | н231У | 6,15                             |                                   |                                                                     |
| н231У                    | н229У | 3,52                             |                                   |                                                                     |
| н229У                    | н228У | 6,13                             |                                   |                                                                     |

**3. Сведения о характеристиках уточняемого земельного участка с кадастровым номером** 31:16:0210027:75 :

| № п/п | Наименование характеристики                                                                                                                                      | Значение характеристики                                                          |
|-------|------------------------------------------------------------------------------------------------------------------------------------------------------------------|----------------------------------------------------------------------------------|
| 1     | 2                                                                                                                                                                | 3                                                                                |
| 1.    | Адрес земельного участка                                                                                                                                         | Российская Федерация, Белгородская область, Белгород г, Константина Заслонова ул |
| 1.1.  | Сведения о местоположении земельного участка (при отсутствии адреса) в структурированном в соответствии с федеральной информационной адресной системой виде      | —                                                                                |
| 1.2.  | Дополнительные сведения о местоположении земельного участка                                                                                                      | —                                                                                |
| 2.    | Площадь земельного участка ± величина погрешности определения (вычисления) площади ( $P \pm \Delta P$ ), м <sup>2</sup>                                          | 22 ± 2,00                                                                        |
| 3.    | Формула, примененная для вычисления предельной погрешности определения площади земельного участка, с подставленными значениями и итоговые (вычисленные) значения | $3,5 * 0,10 * \sqrt{(22,00)} = 2$                                                |
| 4.    | Площадь земельного участка согласно сведениям Единого государственного реестра недвижимости (Ркад), м <sup>2</sup>                                               | 22,00                                                                            |
| 5.    | Оценка расхождения Р и Ркад ( $P - P_{кад}$ ), м <sup>2</sup>                                                                                                    | 0                                                                                |
| 6.    | Предельный минимальный и максимальный размеры земельного участка (Рмин и Рмакс), м <sup>2</sup>                                                                  | Рмин = —<br>Рмакс = —                                                            |

| 1    | 2                                                                                                                                                              | 3                                                            |
|------|----------------------------------------------------------------------------------------------------------------------------------------------------------------|--------------------------------------------------------------|
| 7.   | Кадастровый или иной государственный учетный номер (инвентарный) здания, сооружения, объекта незавершенного строительства, расположенного на земельном участке | 31:16:0210027:562                                            |
| 8.   | Вид (виды) разрешенного использования                                                                                                                          | Для эксплуатации сооружения - гаражное с овощехранилищем №23 |
| 8.1. | Дополнительные сведения об использовании земельного участка                                                                                                    | —                                                            |
| 9.   | Сведения о земельных участках (землях общего пользования, территории общего пользования), посредством которых обеспечивается доступ                            | —                                                            |
| 10.  | Иные сведения                                                                                                                                                  | —                                                            |

**4. Пояснения к сведениям об уточняемом земельном участке с кадастровым номером** 31:16:0210027:75 :

|    |   |
|----|---|
| 1. | — |
|----|---|

**1. Сведения о характерных точках границ уточняемого земельного участка с кадастровым номером** 31:16:0210027:76 :

Система координат МСК-31 Зона № 1

| Обозначение характерных точек границ | Координаты, м                                            |              |                                                                  |              | Метод определения координат                             | Формулы, примененные для расчета средней квадратической погрешности определения координат характерных точек границ (Mt), с подставленными в такие формулы значениями и итоговые (вычисленные) значения Mt, м | Описание закрепления точки |
|--------------------------------------|----------------------------------------------------------|--------------|------------------------------------------------------------------|--------------|---------------------------------------------------------|--------------------------------------------------------------------------------------------------------------------------------------------------------------------------------------------------------------|----------------------------|
|                                      | содержатся в Едином государственном реестре недвижимости |              | определены в результате выполнения комплексных кадастровых работ |              |                                                         |                                                                                                                                                                                                              |                            |
|                                      | X                                                        | Y            | X                                                                | Y            |                                                         |                                                                                                                                                                                                              |                            |
| 1                                    | 2                                                        | 3            | 4                                                                | 5            | 6                                                       | 7                                                                                                                                                                                                            | 8                          |
| 416                                  | 394 866,15                                               | 1 331 831,69 | —                                                                | —            | Метод спутниковых геодезических измерений (определений) | $\sqrt{(0,07^2 + 0,07^2)} = 0,10$                                                                                                                                                                            | —                          |
| 417                                  | 394 870,39                                               | 1 331 827,09 | —                                                                | —            |                                                         |                                                                                                                                                                                                              |                            |
| 418                                  | 394 872,97                                               | 1 331 829,47 | —                                                                | —            |                                                         |                                                                                                                                                                                                              |                            |
| 419                                  | 394 872,85                                               | 1 331 829,60 | —                                                                | —            |                                                         |                                                                                                                                                                                                              |                            |
| 420                                  | 394 868,68                                               | 1 331 834,10 | —                                                                | —            |                                                         |                                                                                                                                                                                                              |                            |
| н232У                                | —                                                        | —            | 394 865,64                                                       | 1 331 832,97 |                                                         |                                                                                                                                                                                                              |                            |

| 1     | 2          | 3            | 4          | 5            | 6                                                       | 7                                 | 8 |
|-------|------------|--------------|------------|--------------|---------------------------------------------------------|-----------------------------------|---|
| н233У | —          | —            | 394 870,20 | 1 331 828,69 | Метод спутниковых геодезических измерений (определений) | $\sqrt{(0,07^2 + 0,07^2)} = 0,10$ | — |
| н234У | —          | —            | 394 872,60 | 1 331 831,25 |                                                         |                                   |   |
| н235У | —          | —            | 394 872,47 | 1 331 831,37 |                                                         |                                   |   |
| н236У | —          | —            | 394 867,99 | 1 331 835,56 |                                                         |                                   |   |
| 416   | 394 866,15 | 1 331 831,69 | —          | —            |                                                         |                                   |   |

**2. Сведения о частях границ уточняемого земельного участка с кадастровым номером** 31:16:0210027:76 :

| Обозначение части границ |       | Горизонтальное проложение (S), м | Описание прохождения части границ | Сведения о согласовании местоположения границ (согласовано/спорное) |
|--------------------------|-------|----------------------------------|-----------------------------------|---------------------------------------------------------------------|
| от т.                    | до т. |                                  |                                   |                                                                     |
| 1                        | 2     | 3                                | 4                                 | 5                                                                   |
| н232У                    | н233У | 6,25                             | —                                 | согласовано                                                         |
| н233У                    | н234У | 3,51                             |                                   |                                                                     |
| н234У                    | н235У | 0,18                             |                                   |                                                                     |
| н235У                    | н236У | 6,13                             |                                   |                                                                     |
| н236У                    | н232У | 3,50                             |                                   |                                                                     |

**3. Сведения о характеристиках уточняемого земельного участка с кадастровым номером** 31:16:0210027:76 :

| № п/п | Наименование характеристики                                                                                                                                      | Значение характеристики                                                          |
|-------|------------------------------------------------------------------------------------------------------------------------------------------------------------------|----------------------------------------------------------------------------------|
| 1     | 2                                                                                                                                                                | 3                                                                                |
| 1.    | Адрес земельного участка                                                                                                                                         | Российская Федерация, Белгородская область, Белгород г, Константина Заслонова ул |
| 1.1.  | Сведения о местоположении земельного участка (при отсутствии адреса) в структурированном в соответствии с федеральной информационной адресной системой виде      | —                                                                                |
| 1.2.  | Дополнительные сведения о местоположении земельного участка                                                                                                      | —                                                                                |
| 2.    | Площадь земельного участка ± величина погрешности определения (вычисления) площади ( $P \pm \Delta P$ ), м <sup>2</sup>                                          | 22 ± 2,00                                                                        |
| 3.    | Формула, примененная для вычисления предельной погрешности определения площади земельного участка, с подставленными значениями и итоговые (вычисленные) значения | $3,5 * 0,10 * \sqrt{(22,00)} = 2$                                                |

| 1    | 2                                                                                                                                                              | 3                                                            |
|------|----------------------------------------------------------------------------------------------------------------------------------------------------------------|--------------------------------------------------------------|
| 4.   | Площадь земельного участка согласно сведениям Единого государственного реестра недвижимости (Ркад), м <sup>2</sup>                                             | 22,00                                                        |
| 5.   | Оценка расхождения Р и Ркад (Р - Ркад), м <sup>2</sup>                                                                                                         | 0                                                            |
| 6.   | Предельный минимальный и максимальный размеры земельного участка (Рмин и Рмакс), м <sup>2</sup>                                                                | Рмин = —<br>Рмакс = —                                        |
| 7.   | Кадастровый или иной государственный учетный номер (инвентарный) здания, сооружения, объекта незавершенного строительства, расположенного на земельном участке | 31:16:0210027:840                                            |
| 8.   | Вид (виды) разрешенного использования                                                                                                                          | Для эксплуатации сооружения - гаражное с овощехранилищем №25 |
| 8.1. | Дополнительные сведения об использовании земельного участка                                                                                                    | —                                                            |
| 9.   | Сведения о земельных участках (землях общего пользования, территории общего пользования), посредством которых обеспечивается доступ                            | —                                                            |
| 10.  | Иные сведения                                                                                                                                                  | —                                                            |

**4. Пояснения к сведениям об уточняемом земельном участке с кадастровым номером** 31:16:0210027:76 :

|    |   |
|----|---|
| 1. | — |
|----|---|

**1. Сведения о характерных точках границ уточняемого земельного участка с кадастровым номером** 31:16:0210027:77 :

Система координат МСК-31 Зона № 1

| Обозначение характерных точек границ | Координаты, м                                            |              |                                                                  |   | Метод определения координат                             | Формулы, примененные для расчета средней квадратической погрешности определения координат характерных точек границ (Mt), с подставленными в такие формулы значениями и итоговые (вычисленные) значения Mt, м | Описание закрепления точки |
|--------------------------------------|----------------------------------------------------------|--------------|------------------------------------------------------------------|---|---------------------------------------------------------|--------------------------------------------------------------------------------------------------------------------------------------------------------------------------------------------------------------|----------------------------|
|                                      | содержатся в Едином государственном реестре недвижимости |              | определены в результате выполнения комплексных кадастровых работ |   |                                                         |                                                                                                                                                                                                              |                            |
|                                      | X                                                        | Y            | X                                                                | Y |                                                         |                                                                                                                                                                                                              |                            |
| 1                                    | 2                                                        | 3            | 4                                                                | 5 | 6                                                       | 7                                                                                                                                                                                                            | 8                          |
| 416                                  | 394 866,15                                               | 1 331 831,69 | —                                                                | — | Метод спутниковых геодезических измерений (определений) | $\sqrt{(0,07^2 + 0,07^2)} = 0,10$                                                                                                                                                                            | —                          |
| 421                                  | 394 863,61                                               | 1 331 829,27 | —                                                                | — |                                                         |                                                                                                                                                                                                              |                            |
| 422                                  | 394 868,11                                               | 1 331 824,40 | —                                                                | — |                                                         |                                                                                                                                                                                                              |                            |

| 1     | 2          | 3            | 4          | 5            | 6                                                       | 7                                 | 8 |
|-------|------------|--------------|------------|--------------|---------------------------------------------------------|-----------------------------------|---|
| 423   | 394 870,66 | 1 331 826,82 | —          | —            | Метод спутниковых геодезических измерений (определений) | $\sqrt{(0,07^2 + 0,07^2)} = 0,10$ | — |
| 417   | 394 870,39 | 1 331 827,09 | —          | —            |                                                         |                                   |   |
| н232У | —          | —            | 394 865,64 | 1 331 832,97 |                                                         |                                   |   |
| н237У | —          | —            | 394 863,28 | 1 331 830,38 |                                                         |                                   |   |
| н238У | —          | —            | 394 863,36 | 1 331 830,31 |                                                         |                                   |   |
| н239У | —          | —            | 394 867,91 | 1 331 826,04 |                                                         |                                   |   |
| н240У | —          | —            | 394 868,12 | 1 331 825,84 |                                                         |                                   |   |
| н241У | —          | —            | 394 870,49 | 1 331 828,44 |                                                         |                                   |   |
| н233У | —          | —            | 394 870,20 | 1 331 828,69 |                                                         |                                   |   |
| 416   | 394 866,15 | 1 331 831,69 | —          | —            |                                                         |                                   |   |

**2. Сведения о частях границ уточняемого земельного участка с кадастровым номером 31:16:0210027:77 :**

| Обозначение части границ |       | Горизонтальное проложение (S), м | Описание прохождения части границ | Сведения о согласовании местоположения границ (согласовано/спорное) |
|--------------------------|-------|----------------------------------|-----------------------------------|---------------------------------------------------------------------|
| от т.                    | до т. |                                  |                                   |                                                                     |
| 1                        | 2     | 3                                | 4                                 | 5                                                                   |
| н232У                    | н237У | 3,50                             | —                                 | согласовано                                                         |
| н237У                    | н238У | 0,11                             |                                   |                                                                     |
| н238У                    | н239У | 6,24                             |                                   |                                                                     |
| н239У                    | н240У | 0,29                             |                                   |                                                                     |
| н240У                    | н241У | 3,52                             |                                   |                                                                     |
| н241У                    | н233У | 0,38                             |                                   |                                                                     |
| н233У                    | н232У | 6,25                             |                                   |                                                                     |

**3. Сведения о характеристиках уточняемого земельного участка с кадастровым номером 31:16:0210027:77 :**

| № п/п | Наименование характеристики | Значение характеристики |
|-------|-----------------------------|-------------------------|
| 1     | 2                           | 3                       |
|       |                             |                         |



| 1                                                                                     | 2                                                                                                                                                                | 3                                                                                |
|---------------------------------------------------------------------------------------|------------------------------------------------------------------------------------------------------------------------------------------------------------------|----------------------------------------------------------------------------------|
| 1.                                                                                    | Адрес земельного участка                                                                                                                                         | Российская Федерация, Белгородская область, Белгород г, Константина Заслонова ул |
| 1.1.                                                                                  | Сведения о местоположении земельного участка (при отсутствии адреса) в структурированном в соответствии с федеральной информационной адресной системой виде      | —                                                                                |
| 1.2.                                                                                  | Дополнительные сведения о местоположении земельного участка                                                                                                      | —                                                                                |
| 2.                                                                                    | Площадь земельного участка ± величина погрешности определения (вычисления) площади ( $P \pm \Delta P$ ), м <sup>2</sup>                                          | 23 ± 2,00                                                                        |
| 3.                                                                                    | Формула, примененная для вычисления предельной погрешности определения площади земельного участка, с подставленными значениями и итоговые (вычисленные) значения | $3,5 * 0,10 * \sqrt{(23,00)} = 2$                                                |
| 4.                                                                                    | Площадь земельного участка согласно сведениям Единого государственного реестра недвижимости (Ркад), м <sup>2</sup>                                               | 23,00                                                                            |
| 5.                                                                                    | Оценка расхождения P и Ркад ( $P - P_{кад}$ ), м <sup>2</sup>                                                                                                    | 0                                                                                |
| 6.                                                                                    | Предельный минимальный и максимальный размеры земельного участка (Рмин и Рмакс), м <sup>2</sup>                                                                  | Рмин = —<br>Рмакс = —                                                            |
| 7.                                                                                    | Кадастровый или иной государственный учетный номер (инвентарный) здания, сооружения, объекта незавершенного строительства, расположенного на земельном участке   | 31:16:0210027:1099                                                               |
| 8.                                                                                    | Вид (виды) разрешенного использования                                                                                                                            | Для эксплуатации сооружения - гаражное с овощехранилищем №26                     |
| 8.1.                                                                                  | Дополнительные сведения об использовании земельного участка                                                                                                      | —                                                                                |
| 9.                                                                                    | Сведения о земельных участках (землях общего пользования, территории общего пользования), посредством которых обеспечивается доступ                              | —                                                                                |
| 10.                                                                                   | Иные сведения                                                                                                                                                    | —                                                                                |
| <b>4. Пояснения к сведениям об уточняемом земельном участке с кадастровым номером</b> |                                                                                                                                                                  | <b>31:16:0210027:77</b> :                                                        |
| 1.                                                                                    | —                                                                                                                                                                | —                                                                                |

**1. Сведения о характерных точках границ уточняемого земельного участка с кадастровым номером** 31:16:0210027:78 :  
 Система координат МСК-31 Зона № 1

| Обозначение характерных точек границ | Координаты, м                                            |              |                                                                  |              | Метод определения координат                             | Формулы, примененные для расчета средней квадратической погрешности определения координат характерных точек границ (Mt), с подставленными в такие формулы значениями и итоговые (вычисленные) значения Mt, м | Описание закрепления точки |
|--------------------------------------|----------------------------------------------------------|--------------|------------------------------------------------------------------|--------------|---------------------------------------------------------|--------------------------------------------------------------------------------------------------------------------------------------------------------------------------------------------------------------|----------------------------|
|                                      | содержатся в Едином государственном реестре недвижимости |              | определены в результате выполнения комплексных кадастровых работ |              |                                                         |                                                                                                                                                                                                              |                            |
|                                      | X                                                        | Y            | X                                                                | Y            |                                                         |                                                                                                                                                                                                              |                            |
| 1                                    | 2                                                        | 3            | 4                                                                | 5            | 6                                                       | 7                                                                                                                                                                                                            | 8                          |
| 424                                  | 394 861,07                                               | 1 331 826,85 | —                                                                | —            | Метод спутниковых геодезических измерений (определений) | $\sqrt{(0,07^2 + 0,07^2)} = 0,10$                                                                                                                                                                            | —                          |
| 425                                  | 394 858,55                                               | 1 331 824,44 | —                                                                | —            |                                                         |                                                                                                                                                                                                              |                            |
| 426                                  | 394 862,89                                               | 1 331 820,01 | —                                                                | —            |                                                         |                                                                                                                                                                                                              |                            |
| 427                                  | 394 865,41                                               | 1 331 822,39 | —                                                                | —            |                                                         |                                                                                                                                                                                                              |                            |
| н242У                                | —                                                        | —            | 394 861,03                                                       | 1 331 827,75 |                                                         |                                                                                                                                                                                                              |                            |
| н243У                                | —                                                        | —            | 394 858,66                                                       | 1 331 825,20 |                                                         |                                                                                                                                                                                                              |                            |
| н244У                                | —                                                        | —            | 394 863,26                                                       | 1 331 821,03 |                                                         |                                                                                                                                                                                                              |                            |
| н245У                                | —                                                        | —            | 394 865,63                                                       | 1 331 823,56 |                                                         |                                                                                                                                                                                                              |                            |
| 424                                  | 394 861,07                                               | 1 331 826,85 | —                                                                | —            |                                                         |                                                                                                                                                                                                              |                            |

**2. Сведения о частях границ уточняемого земельного участка с кадастровым номером** 31:16:0210027:78 :

| Обозначение части границ |       | Горизонтальное проложение (S), м | Описание прохождения части границ | Сведения о согласовании местоположения границ (согласовано/спорное) |
|--------------------------|-------|----------------------------------|-----------------------------------|---------------------------------------------------------------------|
| от т.                    | до т. |                                  |                                   |                                                                     |
| 1                        | 2     | 3                                | 4                                 | 5                                                                   |
| н242У                    | н243У | 3,48                             | —                                 | согласовано                                                         |
| н243У                    | н244У | 6,21                             |                                   |                                                                     |

|       |       |      |   |             |
|-------|-------|------|---|-------------|
| 1     | 2     | 3    | 4 | 5           |
| н244У | н245У | 3,47 | — | согласовано |
| н245У | н242У | 6,22 |   |             |

**3. Сведения о характеристиках уточняемого земельного участка с кадастровым номером** 31:16:0210027:78 :

| № п/п | Наименование характеристики                                                                                                                                      | Значение характеристики                                                          |
|-------|------------------------------------------------------------------------------------------------------------------------------------------------------------------|----------------------------------------------------------------------------------|
| 1     | 2                                                                                                                                                                | 3                                                                                |
| 1.    | Адрес земельного участка                                                                                                                                         | Российская Федерация, Белгородская область, Белгород г, Константина Заслонова ул |
| 1.1.  | Сведения о местоположении земельного участка (при отсутствии адреса) в структурированном в соответствии с федеральной информационной адресной системой виде      | —                                                                                |
| 1.2.  | Дополнительные сведения о местоположении земельного участка                                                                                                      | —                                                                                |
| 2.    | Площадь земельного участка ± величина погрешности определения (вычисления) площади ( $P \pm \Delta P$ ), м <sup>2</sup>                                          | 22 ± 2,00                                                                        |
| 3.    | Формула, примененная для вычисления предельной погрешности определения площади земельного участка, с подставленными значениями и итоговые (вычисленные) значения | $3,5 * 0,10 * \sqrt{(22,00)} = 2$                                                |
| 4.    | Площадь земельного участка согласно сведениям Единого государственного реестра недвижимости (Ркад), м <sup>2</sup>                                               | 22,00                                                                            |
| 5.    | Оценка расхождения Р и Ркад ( $P - P_{кад}$ ), м <sup>2</sup>                                                                                                    | 0                                                                                |
| 6.    | Предельный минимальный и максимальный размеры земельного участка (Рмин и Рмакс), м <sup>2</sup>                                                                  | Рмин = —<br>Рмакс = —                                                            |
| 7.    | Кадастровый или иной государственный учетный номер (инвентарный) здания, сооружения, объекта незавершенного строительства, расположенного на земельном участке   | 31:16:0210027:1102                                                               |
| 8.    | Вид (виды) разрешенного использования                                                                                                                            | Для эксплуатации сооружения - гаражное с овощехранилищем №28                     |
| 8.1.  | Дополнительные сведения об использовании земельного участка                                                                                                      | —                                                                                |
| 9.    | Сведения о земельных участках (землях общего пользования, территории общего пользования), посредством которых обеспечивается доступ                              | —                                                                                |
| 10.   | Иные сведения                                                                                                                                                    | —                                                                                |

**4. Пояснения к сведениям об уточняемом земельном участке с кадастровым номером** 31:16:0210027:78 :

|    |   |
|----|---|
| 1. | — |
|----|---|

**1. Сведения о характерных точках границ уточняемого земельного участка с кадастровым номером** 31:16:0210027:79 :  
 Система координат МСК-31 Зона № 1

| Обозначение характерных точек границ | Координаты, м                                            |              |                                                                  |              | Метод определения координат                             | Формулы, примененные для расчета средней квадратической погрешности определения координат характерных точек границ (Mt), с подставленными в такие формулы значениями и итоговые (вычисленные) значения Mt, м | Описание закрепления точки |
|--------------------------------------|----------------------------------------------------------|--------------|------------------------------------------------------------------|--------------|---------------------------------------------------------|--------------------------------------------------------------------------------------------------------------------------------------------------------------------------------------------------------------|----------------------------|
|                                      | содержатся в Едином государственном реестре недвижимости |              | определены в результате выполнения комплексных кадастровых работ |              |                                                         |                                                                                                                                                                                                              |                            |
|                                      | X                                                        | Y            | X                                                                | Y            |                                                         |                                                                                                                                                                                                              |                            |
| 1                                    | 2                                                        | 3            | 4                                                                | 5            | 6                                                       | 7                                                                                                                                                                                                            | 8                          |
| 425                                  | 394 858,55                                               | 1 331 824,44 | —                                                                | —            | Метод спутниковых геодезических измерений (определений) | $\sqrt{(0,07^2 + 0,07^2)} = 0,10$                                                                                                                                                                            | —                          |
| 428                                  | 394 856,01                                               | 1 331 822,03 | —                                                                | —            |                                                         |                                                                                                                                                                                                              |                            |
| 429                                  | 394 860,32                                               | 1 331 817,58 | —                                                                | —            |                                                         |                                                                                                                                                                                                              |                            |
| 426                                  | 394 862,89                                               | 1 331 820,01 | —                                                                | —            |                                                         |                                                                                                                                                                                                              |                            |
| н243У                                | —                                                        | —            | 394 858,66                                                       | 1 331 825,20 |                                                         |                                                                                                                                                                                                              |                            |
| н246У                                | —                                                        | —            | 394 856,27                                                       | 1 331 822,64 |                                                         |                                                                                                                                                                                                              |                            |
| н247У                                | —                                                        | —            | 394 860,84                                                       | 1 331 818,45 |                                                         |                                                                                                                                                                                                              |                            |
| н244У                                | —                                                        | —            | 394 863,26                                                       | 1 331 821,03 |                                                         |                                                                                                                                                                                                              |                            |
| 425                                  | 394 858,55                                               | 1 331 824,44 | —                                                                | —            |                                                         |                                                                                                                                                                                                              |                            |

**2. Сведения о частях границ уточняемого земельного участка с кадастровым номером** 31:16:0210027:79 :

| Обозначение части границ |       | Горизонтальное проложение (S), м | Описание прохождения части границ | Сведения о согласовании местоположения границ (согласовано/спорное) |
|--------------------------|-------|----------------------------------|-----------------------------------|---------------------------------------------------------------------|
| от т.                    | до т. |                                  |                                   |                                                                     |
| 1                        | 2     | 3                                | 4                                 | 5                                                                   |
| н243У                    | н246У | 3,50                             | —                                 | согласовано                                                         |
| н246У                    | н247У | 6,20                             |                                   |                                                                     |

|       |       |      |   |             |
|-------|-------|------|---|-------------|
| 1     | 2     | 3    | 4 | 5           |
| н247У | н244У | 3,54 | — | согласовано |
| н244У | н243У | 6,21 |   |             |

**3. Сведения о характеристиках уточняемого земельного участка с кадастровым номером** 31:16:0210027:79 :

| № п/п | Наименование характеристики                                                                                                                                      | Значение характеристики                                                          |
|-------|------------------------------------------------------------------------------------------------------------------------------------------------------------------|----------------------------------------------------------------------------------|
| 1     | 2                                                                                                                                                                | 3                                                                                |
| 1.    | Адрес земельного участка                                                                                                                                         | Российская Федерация, Белгородская область, Белгород г, Константина Заслонова ул |
| 1.1.  | Сведения о местоположении земельного участка (при отсутствии адреса) в структурированном в соответствии с федеральной информационной адресной системой виде      | —                                                                                |
| 1.2.  | Дополнительные сведения о местоположении земельного участка                                                                                                      | —                                                                                |
| 2.    | Площадь земельного участка ± величина погрешности определения (вычисления) площади ( $P \pm \Delta P$ ), м <sup>2</sup>                                          | 22 ± 2,00                                                                        |
| 3.    | Формула, примененная для вычисления предельной погрешности определения площади земельного участка, с подставленными значениями и итоговые (вычисленные) значения | $3,5 * 0,10 * \sqrt{(22,00)} = 2$                                                |
| 4.    | Площадь земельного участка согласно сведениям Единого государственного реестра недвижимости (Ркад), м <sup>2</sup>                                               | 22,00                                                                            |
| 5.    | Оценка расхождения Р и Ркад ( $P - P_{кад}$ ), м <sup>2</sup>                                                                                                    | 0                                                                                |
| 6.    | Предельный минимальный и максимальный размеры земельного участка (Рмин и Рмакс), м <sup>2</sup>                                                                  | Рмин = —<br>Рмакс = —                                                            |
| 7.    | Кадастровый или иной государственный учетный номер (инвентарный) здания, сооружения, объекта незавершенного строительства, расположенного на земельном участке   | 31:16:0210027:563                                                                |
| 8.    | Вид (виды) разрешенного использования                                                                                                                            | Для эксплуатации сооружения - гаражное с овощехранилищем №29                     |
| 8.1.  | Дополнительные сведения об использовании земельного участка                                                                                                      | —                                                                                |
| 9.    | Сведения о земельных участках (землях общего пользования, территории общего пользования), посредством которых обеспечивается доступ                              | —                                                                                |
| 10.   | Иные сведения                                                                                                                                                    | —                                                                                |

**4. Пояснения к сведениям об уточняемом земельном участке с кадастровым номером** 31:16:0210027:79 :

|    |   |
|----|---|
| 1. | — |
|----|---|

**1. Сведения о характерных точках границ уточняемого земельного участка с кадастровым номером** 31:16:0210027:80 :  
 Система координат МСК-31 Зона № 1

| Обозначение характерных точек границ | Координаты, м                                            |              |                                                                  |              | Метод определения координат                             | Формулы, примененные для расчета средней квадратической погрешности определения координат характерных точек границ (Mt), с подставленными в такие формулы значениями и итоговые (вычисленные) значения Mt, м | Описание закрепления точки |
|--------------------------------------|----------------------------------------------------------|--------------|------------------------------------------------------------------|--------------|---------------------------------------------------------|--------------------------------------------------------------------------------------------------------------------------------------------------------------------------------------------------------------|----------------------------|
|                                      | содержатся в Едином государственном реестре недвижимости |              | определены в результате выполнения комплексных кадастровых работ |              |                                                         |                                                                                                                                                                                                              |                            |
|                                      | X                                                        | Y            | X                                                                | Y            |                                                         |                                                                                                                                                                                                              |                            |
| 1                                    | 2                                                        | 3            | 4                                                                | 5            | 6                                                       | 7                                                                                                                                                                                                            | 8                          |
| 428                                  | 394 856,01                                               | 1 331 822,03 | —                                                                | —            | Метод спутниковых геодезических измерений (определений) | $\sqrt{(0,07^2 + 0,07^2)} = 0,10$                                                                                                                                                                            | —                          |
| 430                                  | 394 850,96                                               | 1 331 817,23 | —                                                                | —            |                                                         |                                                                                                                                                                                                              |                            |
| 431                                  | 394 853,65                                               | 1 331 814,63 | —                                                                | —            |                                                         |                                                                                                                                                                                                              |                            |
| 432                                  | 394 855,93                                               | 1 331 816,89 | —                                                                | —            |                                                         |                                                                                                                                                                                                              |                            |
| 433                                  | 394 857,79                                               | 1 331 815,00 | —                                                                | —            |                                                         |                                                                                                                                                                                                              |                            |
| 429                                  | 394 860,32                                               | 1 331 817,58 | —                                                                | —            |                                                         |                                                                                                                                                                                                              |                            |
| н246У                                | —                                                        | —            | 394 856,27                                                       | 1 331 822,64 |                                                         |                                                                                                                                                                                                              |                            |
| н248У                                | —                                                        | —            | 394 851,27                                                       | 1 331 817,55 |                                                         |                                                                                                                                                                                                              |                            |
| н249У                                | —                                                        | —            | 394 853,80                                                       | 1 331 815,12 |                                                         |                                                                                                                                                                                                              |                            |
| н250У                                | —                                                        | —            | 394 856,38                                                       | 1 331 817,77 |                                                         |                                                                                                                                                                                                              |                            |
| н251У                                | —                                                        | —            | 394 858,27                                                       | 1 331 815,91 |                                                         |                                                                                                                                                                                                              |                            |
| н247У                                | —                                                        | —            | 394 860,84                                                       | 1 331 818,45 |                                                         |                                                                                                                                                                                                              |                            |

|     |            |              |   |   |                                                         |                                   |   |
|-----|------------|--------------|---|---|---------------------------------------------------------|-----------------------------------|---|
| 1   | 2          | 3            | 4 | 5 | 6                                                       | 7                                 | 8 |
| 428 | 394 856,01 | 1 331 822,03 | — | — | Метод спутниковых геодезических измерений (определений) | $\sqrt{(0,07^2 + 0,07^2)} = 0,10$ | — |

**2. Сведения о частях границ уточняемого земельного участка с кадастровым номером** 31:16:0210027:80 :

| Обозначение части границ |       | Горизонтальное проложение (S), м | Описание прохождения части границ | Сведения о согласовании местоположения границ (согласовано/спорное) |
|--------------------------|-------|----------------------------------|-----------------------------------|---------------------------------------------------------------------|
| от т.                    | до т. |                                  |                                   |                                                                     |
| 1                        | 2     | 3                                | 4                                 | 5                                                                   |
| н246У                    | н248У | 7,13                             | —                                 | согласовано                                                         |
| н248У                    | н249У | 3,51                             |                                   |                                                                     |
| н249У                    | н250У | 3,70                             |                                   |                                                                     |
| н250У                    | н251У | 2,65                             |                                   |                                                                     |
| н251У                    | н247У | 3,61                             |                                   |                                                                     |
| н247У                    | н246У | 6,20                             |                                   |                                                                     |

**3. Сведения о характеристиках уточняемого земельного участка с кадастровым номером** 31:16:0210027:80 :

| № п/п | Наименование характеристики                                                                                                                                      | Значение характеристики                                                          |
|-------|------------------------------------------------------------------------------------------------------------------------------------------------------------------|----------------------------------------------------------------------------------|
| 1     | 2                                                                                                                                                                | 3                                                                                |
| 1.    | Адрес земельного участка                                                                                                                                         | Российская Федерация, Белгородская область, Белгород г, Константина Заслонова ул |
| 1.1.  | Сведения о местоположении земельного участка (при отсутствии адреса) в структурированном в соответствии с федеральной информационной адресной системой виде      | —                                                                                |
| 1.2.  | Дополнительные сведения о местоположении земельного участка                                                                                                      | —                                                                                |
| 2.    | Площадь земельного участка $\pm$ величина погрешности определения (вычисления) площади ( $P \pm \Delta P$ ), м <sup>2</sup>                                      | $35 \pm 2,00$                                                                    |
| 3.    | Формула, примененная для вычисления предельной погрешности определения площади земельного участка, с подставленными значениями и итоговые (вычисленные) значения | $3,5 * 0,10 * \sqrt{(35,00)} = 2$                                                |
| 4.    | Площадь земельного участка согласно сведениям Единого государственного реестра недвижимости (Ркад), м <sup>2</sup>                                               | 35,00                                                                            |
| 5.    | Оценка расхождения Р и Ркад ( $P - P_{кад}$ ), м <sup>2</sup>                                                                                                    | 0                                                                                |
| 6.    | Предельный минимальный и максимальный размеры земельного участка ( $P_{мин}$ и $P_{макс}$ ), м <sup>2</sup>                                                      | $P_{мин} = \text{—}$<br>$P_{макс} = \text{—}$                                    |

| 1    | 2                                                                                                                                                              | 3                                                            |
|------|----------------------------------------------------------------------------------------------------------------------------------------------------------------|--------------------------------------------------------------|
| 7.   | Кадастровый или иной государственный учетный номер (инвентарный) здания, сооружения, объекта незавершенного строительства, расположенного на земельном участке | 31:16:0210027:666                                            |
| 8.   | Вид (виды) разрешенного использования                                                                                                                          | Для эксплуатации сооружения - гаражное с овощехранилищем №30 |
| 8.1. | Дополнительные сведения об использовании земельного участка                                                                                                    | —                                                            |
| 9.   | Сведения о земельных участках (землях общего пользования, территории общего пользования), посредством которых обеспечивается доступ                            | —                                                            |
| 10.  | Иные сведения                                                                                                                                                  | —                                                            |

**4. Пояснения к сведениям об уточняемом земельном участке с кадастровым номером** 31:16:0210027:80 :

1. —

**1. Сведения о характерных точках границ уточняемого земельного участка с кадастровым номером** 31:16:0210027:81 :

Система координат МСК-31 Зона № 1

| Обозначение характерных точек границ | Координаты, м                                            |              |                                                                  |   | Метод определения координат                             | Формулы, примененные для расчета средней квадратической погрешности определения координат характерных точек границ (Mt), с подставленными в такие формулы значениями и итоговые (вычисленные) значения Mt, м | Описание закрепления точки |
|--------------------------------------|----------------------------------------------------------|--------------|------------------------------------------------------------------|---|---------------------------------------------------------|--------------------------------------------------------------------------------------------------------------------------------------------------------------------------------------------------------------|----------------------------|
|                                      | содержатся в Едином государственном реестре недвижимости |              | определены в результате выполнения комплексных кадастровых работ |   |                                                         |                                                                                                                                                                                                              |                            |
|                                      | X                                                        | Y            | X                                                                | Y |                                                         |                                                                                                                                                                                                              |                            |
| 1                                    | 2                                                        | 3            | 4                                                                | 5 | 6                                                       | 7                                                                                                                                                                                                            | 8                          |
| 254                                  | 394 851,88                                               | 1 331 811,99 | —                                                                | — | Метод спутниковых геодезических измерений (определений) | $\sqrt{(0,07^2 + 0,07^2)} = 0,10$                                                                                                                                                                            | —                          |
| 434                                  | 394 856,53                                               | 1 331 807,36 | —                                                                | — |                                                         |                                                                                                                                                                                                              |                            |
| 435                                  | 394 860,94                                               | 1 331 811,76 | —                                                                | — |                                                         |                                                                                                                                                                                                              |                            |
| 436                                  | 394 857,65                                               | 1 331 814,85 | —                                                                | — |                                                         |                                                                                                                                                                                                              |                            |
| 433                                  | 394 857,79                                               | 1 331 815,00 | —                                                                | — |                                                         |                                                                                                                                                                                                              |                            |
| 432                                  | 394 855,93                                               | 1 331 816,89 | —                                                                | — |                                                         |                                                                                                                                                                                                              |                            |



| 1     | 2          | 3            | 4          | 5            | 6                                                       | 7                                 | 8 |
|-------|------------|--------------|------------|--------------|---------------------------------------------------------|-----------------------------------|---|
| 431   | 394 853,65 | 1 331 814,63 | —          | —            | Метод спутниковых геодезических измерений (определений) | $\sqrt{(0,07^2 + 0,07^2)} = 0,10$ | — |
| 256   | 394 853,31 | 1 331 814,28 | —          | —            |                                                         |                                   |   |
| 255   | 394 851,45 | 1 331 812,41 | —          | —            |                                                         |                                   |   |
| н252У | —          | —            | 394 852,40 | 1 331 812,81 |                                                         |                                   |   |
| н715О | —          | —            | 394 855,58 | 1 331 809,74 |                                                         |                                   |   |
| н420У | —          | —            | 394 857,11 | 1 331 808,25 |                                                         |                                   |   |
| н421У | —          | —            | 394 861,46 | 1 331 812,71 |                                                         |                                   |   |
| н422У | —          | —            | 394 858,13 | 1 331 815,75 |                                                         |                                   |   |
| н251У | —          | —            | 394 858,27 | 1 331 815,91 |                                                         |                                   |   |
| н250У | —          | —            | 394 856,38 | 1 331 817,77 |                                                         |                                   |   |
| н249У | —          | —            | 394 853,80 | 1 331 815,12 |                                                         |                                   |   |
| н253У | —          | —            | 394 851,96 | 1 331 813,22 |                                                         |                                   |   |
| 254   | 394 851,88 | 1 331 811,99 | —          | —            |                                                         |                                   |   |

**2. Сведения о частях границ уточняемого земельного участка с кадастровым номером** 31:16:0210027:81 :

| Обозначение части границ |       | Горизонтальное проложение (S), м | Описание прохождения части границ | Сведения о согласовании местоположения границ (согласовано/спорное) |
|--------------------------|-------|----------------------------------|-----------------------------------|---------------------------------------------------------------------|
| от т.                    | до т. |                                  |                                   |                                                                     |
| 1                        | 2     | 3                                | 4                                 | 5                                                                   |
| н252У                    | н715О | 4,42                             | —                                 | согласовано                                                         |
| н715О                    | н420У | 2,14                             |                                   |                                                                     |
| н420У                    | н421У | 6,23                             |                                   |                                                                     |
| н421У                    | н422У | 4,51                             |                                   |                                                                     |
| н422У                    | н251У | 0,21                             |                                   |                                                                     |

| 1     | 2     | 3    | 4 | 5           |
|-------|-------|------|---|-------------|
| н251У | н250У | 2,65 | — | согласовано |
| н250У | н249У | 3,70 |   |             |
| н249У | н253У | 2,64 |   |             |
| н253У | н252У | 0,60 |   |             |

**3. Сведения о характеристиках уточняемого земельного участка с кадастровым номером** 31:16:0210027:81 :

| № п/п | Наименование характеристики                                                                                                                                      | Значение характеристики                                                          |
|-------|------------------------------------------------------------------------------------------------------------------------------------------------------------------|----------------------------------------------------------------------------------|
| 1     | 2                                                                                                                                                                | 3                                                                                |
| 1.    | Адрес земельного участка                                                                                                                                         | Российская Федерация, Белгородская область, Белгород г, Константина Заслонова ул |
| 1.1.  | Сведения о местоположении земельного участка (при отсутствии адреса) в структурированном в соответствии с федеральной информационной адресной системой виде      | —                                                                                |
| 1.2.  | Дополнительные сведения о местоположении земельного участка                                                                                                      | —                                                                                |
| 2.    | Площадь земельного участка ± величина погрешности определения (вычисления) площади ( $P \pm \Delta P$ ), м <sup>2</sup>                                          | 45 ± 2,00                                                                        |
| 3.    | Формула, примененная для вычисления предельной погрешности определения площади земельного участка, с подставленными значениями и итоговые (вычисленные) значения | $3,5 * 0,10 * \sqrt{(45,00)} = 2$                                                |
| 4.    | Площадь земельного участка согласно сведениям Единого государственного реестра недвижимости (Ркад), м <sup>2</sup>                                               | 45,00                                                                            |
| 5.    | Оценка расхождения Р и Ркад ( $P - P_{кад}$ ), м <sup>2</sup>                                                                                                    | 0                                                                                |
| 6.    | Предельный минимальный и максимальный размеры земельного участка (Рмин и Рмакс), м <sup>2</sup>                                                                  | Рмин = —<br>Рмакс = —                                                            |
| 7.    | Кадастровый или иной государственный учетный номер (инвентарный) здания, сооружения, объекта незавершенного строительства, расположенного на земельном участке   | 31:16:0210015:231                                                                |
| 8.    | Вид (виды) разрешенного использования                                                                                                                            | Для эксплуатации сооружения - гаражное с овощехранилищем №31                     |
| 8.1.  | Дополнительные сведения об использовании земельного участка                                                                                                      | —                                                                                |
| 9.    | Сведения о земельных участках (землях общего пользования, территории общего пользования), посредством которых обеспечивается доступ                              | —                                                                                |
| 10.   | Иные сведения                                                                                                                                                    | —                                                                                |

**4. Пояснения к сведениям об уточняемом земельном участке с кадастровым номером** 31:16:0210027:81 :

|    |   |
|----|---|
| 1. | — |
|----|---|

1. Сведения о характерных точках границ уточняемого земельного участка с кадастровым номером 31:16:0210027:82 :

Система координат МСК-31 Зона № 1

| Обозначение характерных точек границ | Координаты, м                                            |              |                                                                  |              | Метод определения координат                             | Формулы, примененные для расчета средней квадратической погрешности определения координат характерных точек границ (Mt), с подставленными в такие формулы значениями и итоговые (вычисленные) значения Mt, м | Описание закрепления точки |
|--------------------------------------|----------------------------------------------------------|--------------|------------------------------------------------------------------|--------------|---------------------------------------------------------|--------------------------------------------------------------------------------------------------------------------------------------------------------------------------------------------------------------|----------------------------|
|                                      | содержатся в Едином государственном реестре недвижимости |              | определены в результате выполнения комплексных кадастровых работ |              |                                                         |                                                                                                                                                                                                              |                            |
|                                      | X                                                        | Y            | X                                                                | Y            |                                                         |                                                                                                                                                                                                              |                            |
| 1                                    | 2                                                        | 3            | 4                                                                | 5            | 6                                                       | 7                                                                                                                                                                                                            | 8                          |
| 434                                  | 394 856,53                                               | 1 331 807,36 | —                                                                | —            | Метод спутниковых геодезических измерений (определений) | $\sqrt{(0,07^2 + 0,07^2)} = 0,10$                                                                                                                                                                            | —                          |
| 437                                  | 394 858,99                                               | 1 331 804,91 | —                                                                | —            |                                                         |                                                                                                                                                                                                              |                            |
| 438                                  | 394 863,35                                               | 1 331 809,24 | —                                                                | —            |                                                         |                                                                                                                                                                                                              |                            |
| 439                                  | 394 863,41                                               | 1 331 809,31 | —                                                                | —            |                                                         |                                                                                                                                                                                                              |                            |
| 435                                  | 394 860,94                                               | 1 331 811,76 | —                                                                | —            |                                                         |                                                                                                                                                                                                              |                            |
| н420У                                | —                                                        | —            | 394 857,11                                                       | 1 331 808,25 |                                                         |                                                                                                                                                                                                              |                            |
| н464У                                | —                                                        | —            | 394 858,33                                                       | 1 331 807,07 |                                                         |                                                                                                                                                                                                              |                            |
| н429У                                | —                                                        | —            | 394 859,61                                                       | 1 331 805,83 |                                                         |                                                                                                                                                                                                              |                            |
| н431У                                | —                                                        | —            | 394 863,91                                                       | 1 331 810,23 |                                                         |                                                                                                                                                                                                              |                            |
| н465У                                | —                                                        | —            | 394 863,97                                                       | 1 331 810,30 |                                                         |                                                                                                                                                                                                              |                            |
| н421У                                | —                                                        | —            | 394 861,46                                                       | 1 331 812,71 |                                                         |                                                                                                                                                                                                              |                            |
| 434                                  | 394 856,53                                               | 1 331 807,36 | —                                                                | —            |                                                         |                                                                                                                                                                                                              |                            |

**2. Сведения о частях границ уточняемого земельного участка с кадастровым номером** 31:16:0210027:82 :

| Обозначение части границ |       | Горизонтальное проложение (S), м | Описание прохождения части границ | Сведения о согласовании местоположения границ (согласовано/спорное) |
|--------------------------|-------|----------------------------------|-----------------------------------|---------------------------------------------------------------------|
| от т.                    | до т. |                                  |                                   |                                                                     |
| 1                        | 2     | 3                                | 4                                 | 5                                                                   |
| н420У                    | н464У | 1,70                             | —                                 | согласовано                                                         |
| н464У                    | н429У | 1,78                             |                                   |                                                                     |
| н429У                    | н431У | 6,15                             |                                   |                                                                     |
| н431У                    | н465У | 0,09                             |                                   |                                                                     |
| н465У                    | н421У | 3,48                             |                                   |                                                                     |
| н421У                    | н420У | 6,23                             |                                   |                                                                     |

**3. Сведения о характеристиках уточняемого земельного участка с кадастровым номером** 31:16:0210027:82 :

| № п/п | Наименование характеристики                                                                                                                                      | Значение характеристики                                                          |
|-------|------------------------------------------------------------------------------------------------------------------------------------------------------------------|----------------------------------------------------------------------------------|
| 1     | 2                                                                                                                                                                | 3                                                                                |
| 1.    | Адрес земельного участка                                                                                                                                         | Российская Федерация, Белгородская область, Белгород г, Константина Заслонова ул |
| 1.1.  | Сведения о местоположении земельного участка (при отсутствии адреса) в структурированном в соответствии с федеральной информационной адресной системой виде      | —                                                                                |
| 1.2.  | Дополнительные сведения о местоположении земельного участка                                                                                                      | —                                                                                |
| 2.    | Площадь земельного участка ± величина погрешности определения (вычисления) площади (P ± ΔP), м <sup>2</sup>                                                      | 22 ± 2,00                                                                        |
| 3.    | Формула, примененная для вычисления предельной погрешности определения площади земельного участка, с подставленными значениями и итоговые (вычисленные) значения | $3,5*0,10*\sqrt{(22,00)} = 2$                                                    |
| 4.    | Площадь земельного участка согласно сведениям Единого государственного реестра недвижимости (P <sub>кад</sub> ), м <sup>2</sup>                                  | 22,00                                                                            |
| 5.    | Оценка расхождения P и P <sub>кад</sub> (P - P <sub>кад</sub> ), м <sup>2</sup>                                                                                  | 0                                                                                |
| 6.    | Предельный минимальный и максимальный размеры земельного участка (P <sub>мин</sub> и P <sub>макс</sub> ), м <sup>2</sup>                                         | P <sub>мин</sub> = —<br>P <sub>макс</sub> = —                                    |
| 7.    | Кадастровый или иной государственный учетный номер (инвентарный) здания, сооружения, объекта незавершенного строительства, расположенного на земельном участке   | 31:16:0210027:1104                                                               |
| 8.    | Вид (виды) разрешенного использования                                                                                                                            | Для эксплуатации сооружения - гаражное с овощехранилищем №32                     |
| 8.1.  | Дополнительные сведения об использовании земельного участка                                                                                                      | —                                                                                |

|     |                                                                                                                                     |   |
|-----|-------------------------------------------------------------------------------------------------------------------------------------|---|
| 1   | 2                                                                                                                                   | 3 |
| 9.  | Сведения о земельных участках (землях общего пользования, территории общего пользования), посредством которых обеспечивается доступ | — |
| 10. | Иные сведения                                                                                                                       | — |

**4. Пояснения к сведениям об уточняемом земельном участке с кадастровым номером** 31:16:0210027:82 :

|    |   |
|----|---|
| 1. | — |
|----|---|

**1. Сведения о характерных точках границ уточняемого земельного участка с кадастровым номером** 31:16:0210027:83 :

Система координат МСК-31 Зона № 1

| Обозначение характерных точек границ | Координаты, м                                            |              |                                                                  |              | Метод определения координат                             | Формулы, примененные для расчета средней квадратической погрешности определения координат характерных точек границ (Mt), с подставленными в такие формулы значениями и итоговые (вычисленные) значения Mt, м | Описание закрепления точки |
|--------------------------------------|----------------------------------------------------------|--------------|------------------------------------------------------------------|--------------|---------------------------------------------------------|--------------------------------------------------------------------------------------------------------------------------------------------------------------------------------------------------------------|----------------------------|
|                                      | содержатся в Едином государственном реестре недвижимости |              | определены в результате выполнения комплексных кадастровых работ |              |                                                         |                                                                                                                                                                                                              |                            |
|                                      | X                                                        | Y            | X                                                                | Y            |                                                         |                                                                                                                                                                                                              |                            |
| 1                                    | 2                                                        | 3            | 4                                                                | 5            | 6                                                       | 7                                                                                                                                                                                                            | 8                          |
| 437                                  | 394 858,99                                               | 1 331 804,91 | —                                                                | —            | Метод спутниковых геодезических измерений (определений) | $\sqrt{(0,07^2 + 0,07^2)} = 0,10$                                                                                                                                                                            | —                          |
| 440                                  | 394 861,47                                               | 1 331 802,45 | —                                                                | —            |                                                         |                                                                                                                                                                                                              |                            |
| 441                                  | 394 865,82                                               | 1 331 806,77 | —                                                                | —            |                                                         |                                                                                                                                                                                                              |                            |
| 438                                  | 394 863,35                                               | 1 331 809,24 | —                                                                | —            |                                                         |                                                                                                                                                                                                              |                            |
| н429У                                | —                                                        | —            | 394 859,61                                                       | 1 331 805,83 |                                                         |                                                                                                                                                                                                              |                            |
| н428У                                | —                                                        | —            | 394 861,18                                                       | 1 331 804,31 |                                                         |                                                                                                                                                                                                              |                            |
| н427У                                | —                                                        | —            | 394 862,12                                                       | 1 331 803,41 |                                                         |                                                                                                                                                                                                              |                            |
| н430У                                | —                                                        | —            | 394 866,41                                                       | 1 331 807,79 |                                                         |                                                                                                                                                                                                              |                            |

| 1     | 2          | 3            | 4          | 5            | 6                                                       | 7                                 | 8 |
|-------|------------|--------------|------------|--------------|---------------------------------------------------------|-----------------------------------|---|
| н431У | —          | —            | 394 863,91 | 1 331 810,23 | Метод спутниковых геодезических измерений (определений) | $\sqrt{(0,07^2 + 0,07^2)} = 0,10$ | — |
| 437   | 394 858,99 | 1 331 804,91 | —          | —            |                                                         |                                   |   |

**2. Сведения о частях границ уточняемого земельного участка с кадастровым номером** 31:16:0210027:83 :

| Обозначение части границ |       | Горизонтальное проложение (S), м | Описание прохождения части границ | Сведения о согласовании местоположения границ (согласовано/спорное) |
|--------------------------|-------|----------------------------------|-----------------------------------|---------------------------------------------------------------------|
| от т.                    | до т. |                                  |                                   |                                                                     |
| 1                        | 2     | 3                                | 4                                 | 5                                                                   |
| н429У                    | н428У | 2,19                             | —                                 | согласовано                                                         |
| н428У                    | н427У | 1,30                             |                                   |                                                                     |
| н427У                    | н430У | 6,13                             |                                   |                                                                     |
| н430У                    | н431У | 3,49                             |                                   |                                                                     |
| н431У                    | н429У | 6,15                             |                                   |                                                                     |

**3. Сведения о характеристиках уточняемого земельного участка с кадастровым номером** 31:16:0210027:83 :

| № п/п | Наименование характеристики                                                                                                                                      | Значение характеристики                                                          |
|-------|------------------------------------------------------------------------------------------------------------------------------------------------------------------|----------------------------------------------------------------------------------|
| 1     | 2                                                                                                                                                                | 3                                                                                |
| 1.    | Адрес земельного участка                                                                                                                                         | Российская Федерация, Белгородская область, Белгород г, Константина Заслонова ул |
| 1.1.  | Сведения о местоположении земельного участка (при отсутствии адреса) в структурированном в соответствии с федеральной информационной адресной системой виде      | —                                                                                |
| 1.2.  | Дополнительные сведения о местоположении земельного участка                                                                                                      | —                                                                                |
| 2.    | Площадь земельного участка ± величина погрешности определения (вычисления) площади ( $P \pm \Delta P$ ), м <sup>2</sup>                                          | 21 ± 2,00                                                                        |
| 3.    | Формула, примененная для вычисления предельной погрешности определения площади земельного участка, с подставленными значениями и итоговые (вычисленные) значения | $3,5 * 0,10 * \sqrt{(21,00)} = 2$                                                |
| 4.    | Площадь земельного участка согласно сведениям Единого государственного реестра недвижимости (Ркад), м <sup>2</sup>                                               | 21,00                                                                            |
| 5.    | Оценка расхождения Р и Ркад ( $P - P_{кад}$ ), м <sup>2</sup>                                                                                                    | 0                                                                                |
| 6.    | Предельный минимальный и максимальный размеры земельного участка (Рмин и Рмакс), м <sup>2</sup>                                                                  | Рмин = —<br>Рмакс = —                                                            |

| 1    | 2                                                                                                                                                              | 3                                                            |
|------|----------------------------------------------------------------------------------------------------------------------------------------------------------------|--------------------------------------------------------------|
| 7.   | Кадастровый или иной государственный учетный номер (инвентарный) здания, сооружения, объекта незавершенного строительства, расположенного на земельном участке | 31:16:0210027:757                                            |
| 8.   | Вид (виды) разрешенного использования                                                                                                                          | Для эксплуатации сооружения - гаражное с овощехранилищем №33 |
| 8.1. | Дополнительные сведения об использовании земельного участка                                                                                                    | —                                                            |
| 9.   | Сведения о земельных участках (землях общего пользования, территории общего пользования), посредством которых обеспечивается доступ                            | —                                                            |
| 10.  | Иные сведения                                                                                                                                                  | —                                                            |

**4. Пояснения к сведениям об уточняемом земельном участке с кадастровым номером** 31:16:0210027:83 :

1. —

**1. Сведения о характерных точках границ уточняемого земельного участка с кадастровым номером** 31:16:0210027:84 :

Система координат МСК-31 Зона № 1

| Обозначение характерных точек границ | Координаты, м                                            |              |                                                                  |              | Метод определения координат                             | Формулы, примененные для расчета средней квадратической погрешности определения координат характерных точек границ (Mt), с подставленными в такие формулы значениями и итоговые (вычисленные) значения Mt, м | Описание закрепления точки |
|--------------------------------------|----------------------------------------------------------|--------------|------------------------------------------------------------------|--------------|---------------------------------------------------------|--------------------------------------------------------------------------------------------------------------------------------------------------------------------------------------------------------------|----------------------------|
|                                      | содержатся в Едином государственном реестре недвижимости |              | определены в результате выполнения комплексных кадастровых работ |              |                                                         |                                                                                                                                                                                                              |                            |
|                                      | X                                                        | Y            | X                                                                | Y            |                                                         |                                                                                                                                                                                                              |                            |
| 1                                    | 2                                                        | 3            | 4                                                                | 5            | 6                                                       | 7                                                                                                                                                                                                            | 8                          |
| 442                                  | 394 863,92                                               | 1 331 800,02 | —                                                                | —            | Метод спутниковых геодезических измерений (определений) | $\sqrt{(0,07^2 + 0,07^2)} = 0,10$                                                                                                                                                                            | —                          |
| 443                                  | 394 866,35                                               | 1 331 797,59 | —                                                                | —            |                                                         |                                                                                                                                                                                                              |                            |
| 444                                  | 394 870,82                                               | 1 331 802,06 | —                                                                | —            |                                                         |                                                                                                                                                                                                              |                            |
| 445                                  | 394 868,39                                               | 1 331 804,49 | —                                                                | —            |                                                         |                                                                                                                                                                                                              |                            |
| 446                                  | 394 868,25                                               | 1 331 804,35 | —                                                                | —            |                                                         |                                                                                                                                                                                                              |                            |
| н434У                                | —                                                        | —            | 394 864,49                                                       | 1 331 800,91 |                                                         |                                                                                                                                                                                                              |                            |

| 1     | 2          | 3            | 4          | 5            | 6                                                       | 7                                 | 8 |
|-------|------------|--------------|------------|--------------|---------------------------------------------------------|-----------------------------------|---|
| н731О | —          | —            | 394 866,45 | 1 331 799,00 | Метод спутниковых геодезических измерений (определений) | $\sqrt{(0,07^2 + 0,07^2)} = 0,10$ | — |
| н435У | —          | —            | 394 866,96 | 1 331 798,51 |                                                         |                                   |   |
| н436У | —          | —            | 394 871,36 | 1 331 803,05 |                                                         |                                   |   |
| н437У | —          | —            | 394 868,90 | 1 331 805,44 |                                                         |                                   |   |
| н438У | —          | —            | 394 868,76 | 1 331 805,30 |                                                         |                                   |   |
| 442   | 394 863,92 | 1 331 800,02 | —          | —            |                                                         |                                   |   |

**2. Сведения о частях границ уточняемого земельного участка с кадастровым номером** 31:16:0210027:84 :

| Обозначение части границ |       | Горизонтальное проложение (S), м | Описание прохождения части границ | Сведения о согласовании местоположения границ (согласовано/спорное) |
|--------------------------|-------|----------------------------------|-----------------------------------|---------------------------------------------------------------------|
| от т.                    | до т. |                                  |                                   |                                                                     |
| 1                        | 2     | 3                                | 4                                 | 5                                                                   |
| н434У                    | н731О | 2,74                             | —                                 | согласовано                                                         |
| н731О                    | н435У | 0,71                             |                                   |                                                                     |
| н435У                    | н436У | 6,32                             |                                   |                                                                     |
| н436У                    | н437У | 3,43                             |                                   |                                                                     |
| н437У                    | н438У | 0,20                             |                                   |                                                                     |
| н438У                    | н434У | 6,12                             |                                   |                                                                     |

**3. Сведения о характеристиках уточняемого земельного участка с кадастровым номером** 31:16:0210027:84 :

| № п/п | Наименование характеристики                                                                                                                                 | Значение характеристики                                                          |
|-------|-------------------------------------------------------------------------------------------------------------------------------------------------------------|----------------------------------------------------------------------------------|
| 1     | 2                                                                                                                                                           | 3                                                                                |
| 1.    | Адрес земельного участка                                                                                                                                    | Российская Федерация, Белгородская область, Белгород г, Константина Заслонова ул |
| 1.1.  | Сведения о местоположении земельного участка (при отсутствии адреса) в структурированном в соответствии с федеральной информационной адресной системой виде | —                                                                                |
| 1.2.  | Дополнительные сведения о местоположении земельного участка                                                                                                 | —                                                                                |
| 2.    | Площадь земельного участка ± величина погрешности определения (вычисления) площади ( $P \pm \Delta P$ ), м <sup>2</sup>                                     | 22 ± 2,00                                                                        |



| 1    | 2                                                                                                                                                                | 3                                                            |
|------|------------------------------------------------------------------------------------------------------------------------------------------------------------------|--------------------------------------------------------------|
| 3.   | Формула, примененная для вычисления предельной погрешности определения площади земельного участка, с подставленными значениями и итоговые (вычисленные) значения | $3,5*0,10*\sqrt{(22,00)} = 2$                                |
| 4.   | Площадь земельного участка согласно сведениям Единого государственного реестра недвижимости (Ркад), м <sup>2</sup>                                               | 22,00                                                        |
| 5.   | Оценка расхождения Р и Ркад (Р - Ркад), м <sup>2</sup>                                                                                                           | 0                                                            |
| 6.   | Предельный минимальный и максимальный размеры земельного участка (Рмин и Рмакс), м <sup>2</sup>                                                                  | Рмин = —<br>Рмакс = —                                        |
| 7.   | Кадастровый или иной государственный учетный номер (инвентарный) здания, сооружения, объекта незавершенного строительства, расположенного на земельном участке   | 31:16:0210027:408                                            |
| 8.   | Вид (виды) разрешенного использования                                                                                                                            | Для эксплуатации сооружения - гаражное с овощехранилищем №35 |
| 8.1. | Дополнительные сведения об использовании земельного участка                                                                                                      | —                                                            |
| 9.   | Сведения о земельных участках (землях общего пользования, территории общего пользования), посредством которых обеспечивается доступ                              | —                                                            |
| 10.  | Иные сведения                                                                                                                                                    | —                                                            |

**4. Пояснения к сведениям об уточняемом земельном участке с кадастровым номером** 31:16:0210027:84 :

1. —

**1. Сведения о характерных точках границ уточняемого земельного участка с кадастровым номером** 31:16:0210027:85 :  
Система координат МСК-31 Зона № 1

| Обозначение характерных точек границ | Координаты, м                                            |              |                                                                  |   | Метод определения координат                             | Формулы, примененные для расчета средней квадратической погрешности определения координат характерных точек границ (Mt), с подставленными в такие формулы значениями и итоговые (вычисленные) значения Mt, м | Описание закрепления точки |
|--------------------------------------|----------------------------------------------------------|--------------|------------------------------------------------------------------|---|---------------------------------------------------------|--------------------------------------------------------------------------------------------------------------------------------------------------------------------------------------------------------------|----------------------------|
|                                      | содержатся в Едином государственном реестре недвижимости |              | определены в результате выполнения комплексных кадастровых работ |   |                                                         |                                                                                                                                                                                                              |                            |
|                                      | X                                                        | Y            | X                                                                | Y |                                                         |                                                                                                                                                                                                              |                            |
| 1                                    | 2                                                        | 3            | 4                                                                | 5 | 6                                                       | 7                                                                                                                                                                                                            | 8                          |
| 443                                  | 394 866,35                                               | 1 331 797,59 | —                                                                | — | Метод спутниковых геодезических измерений (определений) | $\sqrt{(0,07^2 + 0,07^2)} = 0,10$                                                                                                                                                                            | —                          |

| 1     | 2          | 3            | 4          | 5            | 6                                                       | 7                                 | 8 |
|-------|------------|--------------|------------|--------------|---------------------------------------------------------|-----------------------------------|---|
| 447   | 394 868,82 | 1 331 795,13 | —          | —            | Метод спутниковых геодезических измерений (определений) | $\sqrt{(0,07^2 + 0,07^2)} = 0,10$ | — |
| 448   | 394 873,30 | 1 331 799,59 | —          | —            |                                                         |                                   |   |
| 444   | 394 870,82 | 1 331 802,06 | —          | —            |                                                         |                                   |   |
| н435У | —          | —            | 394 866,96 | 1 331 798,51 |                                                         |                                   |   |
| н440У | —          | —            | 394 869,19 | 1 331 796,35 |                                                         |                                   |   |
| н441У | —          | —            | 394 869,46 | 1 331 796,09 |                                                         |                                   |   |
| н442У | —          | —            | 394 873,88 | 1 331 800,61 |                                                         |                                   |   |
| н436У | —          | —            | 394 871,36 | 1 331 803,05 |                                                         |                                   |   |
| 443   | 394 866,35 | 1 331 797,59 | —          | —            |                                                         |                                   |   |

1012

**2. Сведения о частях границ уточняемого земельного участка с кадастровым номером** 31:16:0210027:85 :

| Обозначение части границ |       | Горизонтальное проложение (S), м | Описание прохождения части границ | Сведения о согласовании местоположения границ (согласовано/спорное) |
|--------------------------|-------|----------------------------------|-----------------------------------|---------------------------------------------------------------------|
| от т.                    | до т. |                                  |                                   |                                                                     |
| 1                        | 2     | 3                                | 4                                 | 5                                                                   |
| н435У                    | н440У | 3,10                             | —                                 | согласовано                                                         |
| н440У                    | н441У | 0,37                             |                                   |                                                                     |
| н441У                    | н442У | 6,32                             |                                   |                                                                     |
| н442У                    | н436У | 3,51                             |                                   |                                                                     |
| н436У                    | н435У | 6,32                             |                                   |                                                                     |

**3. Сведения о характеристиках уточняемого земельного участка с кадастровым номером** 31:16:0210027:85 :

| № п/п | Наименование характеристики | Значение характеристики |
|-------|-----------------------------|-------------------------|
| 1     | 2                           | 3                       |
|       |                             |                         |

| 1                                                                                     | 2                                                                                                                                                                | 3                                                                                |
|---------------------------------------------------------------------------------------|------------------------------------------------------------------------------------------------------------------------------------------------------------------|----------------------------------------------------------------------------------|
| 1.                                                                                    | Адрес земельного участка                                                                                                                                         | Российская Федерация, Белгородская область, Белгород г, Константина Заслонова ул |
| 1.1.                                                                                  | Сведения о местоположении земельного участка (при отсутствии адреса) в структурированном в соответствии с федеральной информационной адресной системой виде      | —                                                                                |
| 1.2.                                                                                  | Дополнительные сведения о местоположении земельного участка                                                                                                      | —                                                                                |
| 2.                                                                                    | Площадь земельного участка ± величина погрешности определения (вычисления) площади ( $P \pm \Delta P$ ), м <sup>2</sup>                                          | 22 ± 2,00                                                                        |
| 3.                                                                                    | Формула, примененная для вычисления предельной погрешности определения площади земельного участка, с подставленными значениями и итоговые (вычисленные) значения | $3,5 * 0,10 * \sqrt{(22,00)} = 2$                                                |
| 4.                                                                                    | Площадь земельного участка согласно сведениям Единого государственного реестра недвижимости (Ркад), м <sup>2</sup>                                               | 22,00                                                                            |
| 5.                                                                                    | Оценка расхождения Р и Ркад ( $P - P_{кад}$ ), м <sup>2</sup>                                                                                                    | 0                                                                                |
| 6.                                                                                    | Предельный минимальный и максимальный размеры земельного участка (Рмин и Рмакс), м <sup>2</sup>                                                                  | Рмин = —<br>Рмакс = —                                                            |
| 7.                                                                                    | Кадастровый или иной государственный учетный номер (инвентарный) здания, сооружения, объекта незавершенного строительства, расположенного на земельном участке   | 31:16:0210027:1425                                                               |
| 8.                                                                                    | Вид (виды) разрешенного использования                                                                                                                            | Для эксплуатации сооружения - гаражное с овощехранилищем №36                     |
| 8.1.                                                                                  | Дополнительные сведения об использовании земельного участка                                                                                                      | —                                                                                |
| 9.                                                                                    | Сведения о земельных участках (землях общего пользования, территории общего пользования), посредством которых обеспечивается доступ                              | —                                                                                |
| 10.                                                                                   | Иные сведения                                                                                                                                                    | —                                                                                |
| <b>4. Пояснения к сведениям об уточняемом земельном участке с кадастровым номером</b> |                                                                                                                                                                  | <b>31:16:0210027:85</b> :                                                        |
| 1.                                                                                    | —                                                                                                                                                                | —                                                                                |

**1. Сведения о характерных точках границ уточняемого земельного участка с кадастровым номером** 31:16:0210027:86 :  
 Система координат МСК-31 Зона № 1

| Обозначение характерных точек границ | Координаты, м                                            |              |                                                                  |              | Метод определения координат                             | Формулы, примененные для расчета средней квадратической погрешности определения координат характерных точек границ (Mt), с подставленными в такие формулы значениями и итоговые (вычисленные) значения Mt, м | Описание закрепления точки |
|--------------------------------------|----------------------------------------------------------|--------------|------------------------------------------------------------------|--------------|---------------------------------------------------------|--------------------------------------------------------------------------------------------------------------------------------------------------------------------------------------------------------------|----------------------------|
|                                      | содержатся в Едином государственном реестре недвижимости |              | определены в результате выполнения комплексных кадастровых работ |              |                                                         |                                                                                                                                                                                                              |                            |
|                                      | X                                                        | Y            | X                                                                | Y            |                                                         |                                                                                                                                                                                                              |                            |
| 1                                    | 2                                                        | 3            | 4                                                                | 5            | 6                                                       | 7                                                                                                                                                                                                            | 8                          |
| 449                                  | 394 871,36                                               | 1 331 792,61 | —                                                                | —            | Метод спутниковых геодезических измерений (определений) | $\sqrt{(0,07^2 + 0,07^2)} = 0,10$                                                                                                                                                                            | —                          |
| 450                                  | 394 873,90                                               | 1 331 790,07 | —                                                                | —            |                                                         |                                                                                                                                                                                                              |                            |
| 451                                  | 394 878,33                                               | 1 331 794,48 | —                                                                | —            |                                                         |                                                                                                                                                                                                              |                            |
| 452                                  | 394 875,81                                               | 1 331 797,07 | —                                                                | —            |                                                         |                                                                                                                                                                                                              |                            |
| н445У                                | —                                                        | —            | 394 872,15                                                       | 1 331 793,62 |                                                         |                                                                                                                                                                                                              |                            |
| н446У                                | —                                                        | —            | 394 874,49                                                       | 1 331 791,44 |                                                         |                                                                                                                                                                                                              |                            |
| н447У                                | —                                                        | —            | 394 874,77                                                       | 1 331 791,17 |                                                         |                                                                                                                                                                                                              |                            |
| н448У                                | —                                                        | —            | 394 879,06                                                       | 1 331 795,72 |                                                         |                                                                                                                                                                                                              |                            |
| н449У                                | —                                                        | —            | 394 876,45                                                       | 1 331 798,23 |                                                         |                                                                                                                                                                                                              |                            |
| 449                                  | 394 871,36                                               | 1 331 792,61 | —                                                                | —            |                                                         |                                                                                                                                                                                                              |                            |

**2. Сведения о частях границ уточняемого земельного участка с кадастровым номером** 31:16:0210027:86 :

| Обозначение части границ |       | Горизонтальное проложение (S), м | Описание прохождения части границ | Сведения о согласовании местоположения границ (согласовано/спорное) |
|--------------------------|-------|----------------------------------|-----------------------------------|---------------------------------------------------------------------|
| от т.                    | до т. |                                  |                                   |                                                                     |
| 1                        | 2     | 3                                | 4                                 | 5                                                                   |
|                          |       |                                  |                                   |                                                                     |

| 1     | 2     | 3    | 4 | 5           |
|-------|-------|------|---|-------------|
| н445У | н446У | 3,20 | — | согласовано |
| н446У | н447У | 0,39 |   |             |
| н447У | н448У | 6,25 |   |             |
| н448У | н449У | 3,62 |   |             |
| н449У | н445У | 6,30 |   |             |

**3. Сведения о характеристиках уточняемого земельного участка с кадастровым номером** 31:16:0210027:86 :

| № п/п | Наименование характеристики                                                                                                                                      | Значение характеристики                                                          |
|-------|------------------------------------------------------------------------------------------------------------------------------------------------------------------|----------------------------------------------------------------------------------|
| 1     | 2                                                                                                                                                                | 3                                                                                |
| 1.    | Адрес земельного участка                                                                                                                                         | Российская Федерация, Белгородская область, Белгород г, Константина Заслонова ул |
| 1.1.  | Сведения о местоположении земельного участка (при отсутствии адреса) в структурированном в соответствии с федеральной информационной адресной системой виде      | —                                                                                |
| 1.2.  | Дополнительные сведения о местоположении земельного участка                                                                                                      | —                                                                                |
| 2.    | Площадь земельного участка ± величина погрешности определения (вычисления) площади ( $P \pm \Delta P$ ), м <sup>2</sup>                                          | 23 ± 2,00                                                                        |
| 3.    | Формула, примененная для вычисления предельной погрешности определения площади земельного участка, с подставленными значениями и итоговые (вычисленные) значения | $3,5 * 0,10 * \sqrt{(23,00)} = 2$                                                |
| 4.    | Площадь земельного участка согласно сведениям Единого государственного реестра недвижимости (Ркад), м <sup>2</sup>                                               | 23,00                                                                            |
| 5.    | Оценка расхождения Р и Ркад ( $P - P_{кад}$ ), м <sup>2</sup>                                                                                                    | 0                                                                                |
| 6.    | Предельный минимальный и максимальный размеры земельного участка (Рмин и Рмакс), м <sup>2</sup>                                                                  | Рмин = —<br>Рмакс = —                                                            |
| 7.    | Кадастровый или иной государственный учетный номер (инвентарный) здания, сооружения, объекта незавершенного строительства, расположенного на земельном участке   | 31:16:0210027:842                                                                |
| 8.    | Вид (виды) разрешенного использования                                                                                                                            | Для эксплуатации сооружения - гаражное с овощехранилищем №38                     |
| 8.1.  | Дополнительные сведения об использовании земельного участка                                                                                                      | —                                                                                |
| 9.    | Сведения о земельных участках (землях общего пользования, территории общего пользования), посредством которых обеспечивается доступ                              | —                                                                                |
| 10.   | Иные сведения                                                                                                                                                    | —                                                                                |

**4. Пояснения к сведениям об уточняемом земельном участке с кадастровым номером** 31:16:0210027:86 :

|    |  |  |  |  |
|----|--|--|--|--|
| 1. |  |  |  |  |
|----|--|--|--|--|

|                                                                                                     |  |        |  |                  |  |   |
|-----------------------------------------------------------------------------------------------------|--|--------|--|------------------|--|---|
| <b>1. Сведения о характерных точках границ уточняемого земельного участка с кадастровым номером</b> |  |        |  | 31:16:0210027:87 |  | : |
| Система координат                                                                                   |  | МСК-31 |  | Зона №           |  | 1 |

| Обозначение характерных точек границ | Координаты, м                                            |              |                                                                  |              | Метод определения координат                             | Формулы, примененные для расчета средней квадратической погрешности определения координат характерных точек границ (Mt), с подставленными в такие формулы значениями и итоговые (вычисленные) значения Mt, м | Описание закрепления точки |
|--------------------------------------|----------------------------------------------------------|--------------|------------------------------------------------------------------|--------------|---------------------------------------------------------|--------------------------------------------------------------------------------------------------------------------------------------------------------------------------------------------------------------|----------------------------|
|                                      | содержатся в Едином государственном реестре недвижимости |              | определены в результате выполнения комплексных кадастровых работ |              |                                                         |                                                                                                                                                                                                              |                            |
|                                      | X                                                        | Y            | X                                                                | Y            |                                                         |                                                                                                                                                                                                              |                            |
| 1                                    | 2                                                        | 3            | 4                                                                | 5            | 6                                                       | 7                                                                                                                                                                                                            | 8                          |
| 450                                  | 394 873,90                                               | 1 331 790,07 | —                                                                | —            | Метод спутниковых геодезических измерений (определений) | $\sqrt{(0,07^2 + 0,07^2)} = 0,10$                                                                                                                                                                            | —                          |
| 453                                  | 394 876,47                                               | 1 331 787,52 | —                                                                | —            |                                                         |                                                                                                                                                                                                              |                            |
| 454                                  | 394 880,85                                               | 1 331 791,91 | —                                                                | —            |                                                         |                                                                                                                                                                                                              |                            |
| 451                                  | 394 878,33                                               | 1 331 794,48 | —                                                                | —            |                                                         |                                                                                                                                                                                                              |                            |
| н447У                                | —                                                        | —            | 394 874,77                                                       | 1 331 791,17 |                                                         |                                                                                                                                                                                                              |                            |
| н451У                                | —                                                        | —            | 394 877,24                                                       | 1 331 788,88 |                                                         |                                                                                                                                                                                                              |                            |
| н453У                                | —                                                        | —            | 394 877,43                                                       | 1 331 788,71 |                                                         |                                                                                                                                                                                                              |                            |
| н454У                                | —                                                        | —            | 394 881,66                                                       | 1 331 793,24 |                                                         |                                                                                                                                                                                                              |                            |
| н448У                                | —                                                        | —            | 394 879,06                                                       | 1 331 795,72 |                                                         |                                                                                                                                                                                                              |                            |
| 450                                  | 394 873,90                                               | 1 331 790,07 | —                                                                | —            |                                                         |                                                                                                                                                                                                              |                            |

|                                                                                         |  |  |  |                  |  |   |
|-----------------------------------------------------------------------------------------|--|--|--|------------------|--|---|
| <b>2. Сведения о частях границ уточняемого земельного участка с кадастровым номером</b> |  |  |  | 31:16:0210027:87 |  | : |
|-----------------------------------------------------------------------------------------|--|--|--|------------------|--|---|

| Обозначение части границ |       | Горизонтальное проложение (S), м | Описание прохождения части границ | Сведения о согласовании местоположения границ (согласовано/спорное) |
|--------------------------|-------|----------------------------------|-----------------------------------|---------------------------------------------------------------------|
| от т.                    | до т. |                                  |                                   |                                                                     |

1016

| 1     | 2     | 3    | 4 | 5           |
|-------|-------|------|---|-------------|
| н447У | н451У | 3,37 | — | согласовано |
| н451У | н453У | 0,25 |   |             |
| н453У | н454У | 6,20 |   |             |
| н454У | н448У | 3,59 |   |             |
| н448У | н447У | 6,25 |   |             |

**3. Сведения о характеристиках уточняемого земельного участка с кадастровым номером** 31:16:0210027:87 :

| № п/п | Наименование характеристики                                                                                                                                      | Значение характеристики                                                          |
|-------|------------------------------------------------------------------------------------------------------------------------------------------------------------------|----------------------------------------------------------------------------------|
| 1     | 2                                                                                                                                                                | 3                                                                                |
| 1.    | Адрес земельного участка                                                                                                                                         | Российская Федерация, Белгородская область, Белгород г, Константина Заслонова ул |
| 1.1.  | Сведения о местоположении земельного участка (при отсутствии адреса) в структурированном в соответствии с федеральной информационной адресной системой виде      | —                                                                                |
| 1.2.  | Дополнительные сведения о местоположении земельного участка                                                                                                      | —                                                                                |
| 2.    | Площадь земельного участка ± величина погрешности определения (вычисления) площади ( $P \pm \Delta P$ ), м <sup>2</sup>                                          | 22 ± 2,00                                                                        |
| 3.    | Формула, примененная для вычисления предельной погрешности определения площади земельного участка, с подставленными значениями и итоговые (вычисленные) значения | $3,5 * 0,10 * \sqrt{(22,00)} = 2$                                                |
| 4.    | Площадь земельного участка согласно сведениям Единого государственного реестра недвижимости (Ркад), м <sup>2</sup>                                               | 22,00                                                                            |
| 5.    | Оценка расхождения Р и Ркад ( $P - P_{кад}$ ), м <sup>2</sup>                                                                                                    | 0                                                                                |
| 6.    | Предельный минимальный и максимальный размеры земельного участка (Рмин и Рмакс), м <sup>2</sup>                                                                  | Рмин = —<br>Рмакс = —                                                            |
| 7.    | Кадастровый или иной государственный учетный номер (инвентарный) здания, сооружения, объекта незавершенного строительства, расположенного на земельном участке   | 31:16:0210027:1432                                                               |
| 8.    | Вид (виды) разрешенного использования                                                                                                                            | Для эксплуатации сооружения - гаражное с овощехранилищем №39                     |
| 8.1.  | Дополнительные сведения об использовании земельного участка                                                                                                      | —                                                                                |
| 9.    | Сведения о земельных участках (землях общего пользования, территории общего пользования), посредством которых обеспечивается доступ                              | —                                                                                |
| 10.   | Иные сведения                                                                                                                                                    | —                                                                                |

**4. Пояснения к сведениям об уточняемом земельном участке с кадастровым номером** 31:16:0210027:87 :

|    |  |  |  |  |
|----|--|--|--|--|
| 1. |  |  |  |  |
|----|--|--|--|--|

|                                                                                                     |  |        |  |                  |  |   |
|-----------------------------------------------------------------------------------------------------|--|--------|--|------------------|--|---|
| <b>1. Сведения о характерных точках границ уточняемого земельного участка с кадастровым номером</b> |  |        |  | 31:16:0210027:88 |  | : |
| Система координат                                                                                   |  | МСК-31 |  | Зона №           |  | 1 |

| Обозначение характерных точек границ | Координаты, м                                            |              |                                                                  |              | Метод определения координат                             | Формулы, примененные для расчета средней квадратической погрешности определения координат характерных точек границ (Mt), с подставленными в такие формулы значениями и итоговые (вычисленные) значения Mt, м | Описание закрепления точки |
|--------------------------------------|----------------------------------------------------------|--------------|------------------------------------------------------------------|--------------|---------------------------------------------------------|--------------------------------------------------------------------------------------------------------------------------------------------------------------------------------------------------------------|----------------------------|
|                                      | содержатся в Едином государственном реестре недвижимости |              | определены в результате выполнения комплексных кадастровых работ |              |                                                         |                                                                                                                                                                                                              |                            |
|                                      | X                                                        | Y            | X                                                                | Y            |                                                         |                                                                                                                                                                                                              |                            |
| 1                                    | 2                                                        | 3            | 4                                                                | 5            | 6                                                       | 7                                                                                                                                                                                                            | 8                          |
| 455                                  | 394 879,03                                               | 1 331 784,97 | —                                                                | —            | Метод спутниковых геодезических измерений (определений) | $\sqrt{(0,07^2 + 0,07^2)} = 0,10$                                                                                                                                                                            | —                          |
| 456                                  | 394 882,04                                               | 1 331 781,96 | —                                                                | —            |                                                         |                                                                                                                                                                                                              |                            |
| 457                                  | 394 886,46                                               | 1 331 786,36 | —                                                                | —            |                                                         |                                                                                                                                                                                                              |                            |
| 458                                  | 394 883,43                                               | 1 331 789,37 | —                                                                | —            |                                                         |                                                                                                                                                                                                              |                            |
| н457У                                | —                                                        | —            | 394 879,91                                                       | 1 331 786,36 |                                                         |                                                                                                                                                                                                              |                            |
| н456У                                | —                                                        | —            | 394 880,05                                                       | 1 331 786,23 |                                                         |                                                                                                                                                                                                              |                            |
| н458У                                | —                                                        | —            | 394 882,96                                                       | 1 331 783,39 |                                                         |                                                                                                                                                                                                              |                            |
| н459У                                | —                                                        | —            | 394 887,32                                                       | 1 331 787,86 |                                                         |                                                                                                                                                                                                              |                            |
| н460У                                | —                                                        | —            | 394 884,24                                                       | 1 331 790,82 |                                                         |                                                                                                                                                                                                              |                            |
| 455                                  | 394 879,03                                               | 1 331 784,97 | —                                                                | —            |                                                         |                                                                                                                                                                                                              |                            |

1018

|                                                                                         |  |  |  |                  |  |   |
|-----------------------------------------------------------------------------------------|--|--|--|------------------|--|---|
| <b>2. Сведения о частях границ уточняемого земельного участка с кадастровым номером</b> |  |  |  | 31:16:0210027:88 |  | : |
|-----------------------------------------------------------------------------------------|--|--|--|------------------|--|---|

| Обозначение части границ |       | Горизонтальное проложение (S), м | Описание прохождения части границ | Сведения о согласовании местоположения границ (согласовано/спорное) |
|--------------------------|-------|----------------------------------|-----------------------------------|---------------------------------------------------------------------|
| от т.                    | до т. |                                  |                                   |                                                                     |



| 1     | 2     | 3    | 4 | 5           |
|-------|-------|------|---|-------------|
| н457У | н456У | 0,19 | — | согласовано |
| н456У | н458У | 4,07 |   |             |
| н458У | н459У | 6,24 |   |             |
| н459У | н460У | 4,27 |   |             |
| н460У | н457У | 6,22 |   |             |

**3. Сведения о характеристиках уточняемого земельного участка с кадастровым номером** 31:16:0210027:88 :

| № п/п | Наименование характеристики                                                                                                                                      | Значение характеристики                                                          |
|-------|------------------------------------------------------------------------------------------------------------------------------------------------------------------|----------------------------------------------------------------------------------|
| 1     | 2                                                                                                                                                                | 3                                                                                |
| 1.    | Адрес земельного участка                                                                                                                                         | Российская Федерация, Белгородская область, Белгород г, Константина Заслонова ул |
| 1.1.  | Сведения о местоположении земельного участка (при отсутствии адреса) в структурированном в соответствии с федеральной информационной адресной системой виде      | —                                                                                |
| 1.2.  | Дополнительные сведения о местоположении земельного участка                                                                                                      | —                                                                                |
| 2.    | Площадь земельного участка ± величина погрешности определения (вычисления) площади ( $P \pm \Delta P$ ), м <sup>2</sup>                                          | 27 ± 2,00                                                                        |
| 3.    | Формула, примененная для вычисления предельной погрешности определения площади земельного участка, с подставленными значениями и итоговые (вычисленные) значения | $3,5 * 0,10 * \sqrt{(27,00)} = 2$                                                |
| 4.    | Площадь земельного участка согласно сведениям Единого государственного реестра недвижимости (Ркад), м <sup>2</sup>                                               | 27,00                                                                            |
| 5.    | Оценка расхождения Р и Ркад ( $P - P_{кад}$ ), м <sup>2</sup>                                                                                                    | 0                                                                                |
| 6.    | Предельный минимальный и максимальный размеры земельного участка (Рмин и Рмакс), м <sup>2</sup>                                                                  | Рмин = —<br>Рмакс = —                                                            |
| 7.    | Кадастровый или иной государственный учетный номер (инвентарный) здания, сооружения, объекта незавершенного строительства, расположенного на земельном участке   | 31:16:0210017:134                                                                |
| 8.    | Вид (виды) разрешенного использования                                                                                                                            | Для эксплуатации сооружения - гаражное с овощехранилищем №41                     |
| 8.1.  | Дополнительные сведения об использовании земельного участка                                                                                                      | —                                                                                |
| 9.    | Сведения о земельных участках (землях общего пользования, территории общего пользования), посредством которых обеспечивается доступ                              | —                                                                                |
| 10.   | Иные сведения                                                                                                                                                    | —                                                                                |

**4. Пояснения к сведениям об уточняемом земельном участке с кадастровым номером** 31:16:0210027:88 :

|    |   |
|----|---|
| 1. | — |
|----|---|

**1. Сведения о характерных точках границ уточняемого земельного участка с кадастровым номером** 31:16:0210027:89 :  
 Система координат МСК-31 Зона № 1

| Обозначение характерных точек границ | Координаты, м                                            |              |                                                                  |              | Метод определения координат                             | Формулы, примененные для расчета средней квадратической погрешности определения координат характерных точек границ (Mt), с подставленными в такие формулы значениями и итоговые (вычисленные) значения Mt, м | Описание закрепления точки |
|--------------------------------------|----------------------------------------------------------|--------------|------------------------------------------------------------------|--------------|---------------------------------------------------------|--------------------------------------------------------------------------------------------------------------------------------------------------------------------------------------------------------------|----------------------------|
|                                      | содержатся в Едином государственном реестре недвижимости |              | определены в результате выполнения комплексных кадастровых работ |              |                                                         |                                                                                                                                                                                                              |                            |
|                                      | X                                                        | Y            | X                                                                | Y            |                                                         |                                                                                                                                                                                                              |                            |
| 1                                    | 2                                                        | 3            | 4                                                                | 5            | 6                                                       | 7                                                                                                                                                                                                            | 8                          |
| 459                                  | 394 883,65                                               | 1 331 822,92 | —                                                                | —            | Метод спутниковых геодезических измерений (определений) | $\sqrt{(0,07^2 + 0,07^2)} = 0,10$                                                                                                                                                                            | —                          |
| 460                                  | 394 879,56                                               | 1 331 827,27 | —                                                                | —            |                                                         |                                                                                                                                                                                                              |                            |
| 461                                  | 394 876,91                                               | 1 331 824,78 | —                                                                | —            |                                                         |                                                                                                                                                                                                              |                            |
| 462                                  | 394 881,03                                               | 1 331 820,45 | —                                                                | —            |                                                         |                                                                                                                                                                                                              |                            |
| н169У                                | —                                                        | —            | 394 883,75                                                       | 1 331 822,37 |                                                         |                                                                                                                                                                                                              |                            |
| н174У                                | —                                                        | —            | 394 879,35                                                       | 1 331 826,41 |                                                         |                                                                                                                                                                                                              |                            |
| н175У                                | —                                                        | —            | 394 876,89                                                       | 1 331 823,73 |                                                         |                                                                                                                                                                                                              |                            |
| н164У                                | —                                                        | —            | 394 881,31                                                       | 1 331 819,71 |                                                         |                                                                                                                                                                                                              |                            |
| 459                                  | 394 883,65                                               | 1 331 822,92 | —                                                                | —            |                                                         |                                                                                                                                                                                                              |                            |

**2. Сведения о частях границ уточняемого земельного участка с кадастровым номером** 31:16:0210027:89 :

| Обозначение части границ |       | Горизонтальное проложение (S), м | Описание прохождения части границ | Сведения о согласовании местоположения границ (согласовано/спорное) |
|--------------------------|-------|----------------------------------|-----------------------------------|---------------------------------------------------------------------|
| от т.                    | до т. |                                  |                                   |                                                                     |
| 1                        | 2     | 3                                | 4                                 | 5                                                                   |
| н169У                    | н174У | 5,97                             | —                                 | согласовано                                                         |

1020

| 1     | 2     | 3    | 4 | 5           |
|-------|-------|------|---|-------------|
| н174У | н175У | 3,64 | — | согласовано |
| н175У | н164У | 5,97 |   |             |
| н164У | н169У | 3,61 |   |             |

**3. Сведения о характеристиках уточняемого земельного участка с кадастровым номером** 31:16:0210027:89 :

| № п/п | Наименование характеристики                                                                                                                                      | Значение характеристики                                                          |
|-------|------------------------------------------------------------------------------------------------------------------------------------------------------------------|----------------------------------------------------------------------------------|
| 1     | 2                                                                                                                                                                | 3                                                                                |
| 1.    | Адрес земельного участка                                                                                                                                         | Российская Федерация, Белгородская область, Белгород г, Константина Заслонова ул |
| 1.1.  | Сведения о местоположении земельного участка (при отсутствии адреса) в структурированном в соответствии с федеральной информационной адресной системой виде      | —                                                                                |
| 1.2.  | Дополнительные сведения о местоположении земельного участка                                                                                                      | —                                                                                |
| 2.    | Площадь земельного участка ± величина погрешности определения (вычисления) площади ( $P \pm \Delta P$ ), м <sup>2</sup>                                          | 22 ± 2,00                                                                        |
| 3.    | Формула, примененная для вычисления предельной погрешности определения площади земельного участка, с подставленными значениями и итоговые (вычисленные) значения | $3,5*0,10*\sqrt{(22,00)} = 2$                                                    |
| 4.    | Площадь земельного участка согласно сведениям Единого государственного реестра недвижимости (Ркад), м <sup>2</sup>                                               | 22,00                                                                            |
| 5.    | Оценка расхождения Р и Ркад ( $P - P_{кад}$ ), м <sup>2</sup>                                                                                                    | 0                                                                                |
| 6.    | Предельный минимальный и максимальный размеры земельного участка (Рмин и Рмакс), м <sup>2</sup>                                                                  | Рмин = —<br>Рмакс = —                                                            |
| 7.    | Кадастровый или иной государственный учетный номер (инвентарный) здания, сооружения, объекта незавершенного строительства, расположенного на земельном участке   | 31:16:0210027:567                                                                |
| 8.    | Вид (виды) разрешенного использования                                                                                                                            | Для эксплуатации сооружения с овощехранилищем №45                                |
| 8.1.  | Дополнительные сведения об использовании земельного участка                                                                                                      | —                                                                                |
| 9.    | Сведения о земельных участках (землях общего пользования, территории общего пользования), посредством которых обеспечивается доступ                              | —                                                                                |
| 10.   | Иные сведения                                                                                                                                                    | —                                                                                |

**4. Пояснения к сведениям об уточняемом земельном участке с кадастровым номером** 31:16:0210027:89 :

|    |   |
|----|---|
| 1. | — |
|----|---|

**1. Сведения о характерных точках границ уточняемого земельного участка с кадастровым номером** 31:16:0210027:90 :  
 Система координат МСК-31 Зона № 1

| Обозначение характерных точек границ | Координаты, м                                            |              |                                                                  |              | Метод определения координат                             | Формулы, примененные для расчета средней квадратической погрешности определения координат характерных точек границ (Mt), с подставленными в такие формулы значениями и итоговые (вычисленные) значения Mt, м | Описание закрепления точки |
|--------------------------------------|----------------------------------------------------------|--------------|------------------------------------------------------------------|--------------|---------------------------------------------------------|--------------------------------------------------------------------------------------------------------------------------------------------------------------------------------------------------------------|----------------------------|
|                                      | содержатся в Едином государственном реестре недвижимости |              | определены в результате выполнения комплексных кадастровых работ |              |                                                         |                                                                                                                                                                                                              |                            |
|                                      | X                                                        | Y            | X                                                                | Y            |                                                         |                                                                                                                                                                                                              |                            |
| 1                                    | 2                                                        | 3            | 4                                                                | 5            | 6                                                       | 7                                                                                                                                                                                                            | 8                          |
| 459                                  | 394 883,65                                               | 1 331 822,92 | —                                                                | —            | Метод спутниковых геодезических измерений (определений) | $\sqrt{(0,07^2 + 0,07^2)} = 0,10$                                                                                                                                                                            | —                          |
| 463                                  | 394 886,20                                               | 1 331 825,31 | —                                                                | —            |                                                         |                                                                                                                                                                                                              |                            |
| 464                                  | 394 882,13                                               | 1 331 829,66 | —                                                                | —            |                                                         |                                                                                                                                                                                                              |                            |
| 460                                  | 394 879,56                                               | 1 331 827,27 | —                                                                | —            |                                                         |                                                                                                                                                                                                              |                            |
| н169У                                | —                                                        | —            | 394 883,75                                                       | 1 331 822,37 |                                                         |                                                                                                                                                                                                              |                            |
| н173У                                | —                                                        | —            | 394 886,11                                                       | 1 331 824,94 |                                                         |                                                                                                                                                                                                              |                            |
| н186У                                | —                                                        | —            | 394 881,74                                                       | 1 331 828,98 |                                                         |                                                                                                                                                                                                              |                            |
| н174У                                | —                                                        | —            | 394 879,35                                                       | 1 331 826,41 |                                                         |                                                                                                                                                                                                              |                            |
| 459                                  | 394 883,65                                               | 1 331 822,92 | —                                                                | —            |                                                         |                                                                                                                                                                                                              |                            |

**2. Сведения о частях границ уточняемого земельного участка с кадастровым номером** 31:16:0210027:90 :

| Обозначение части границ |       | Горизонтальное проложение (S), м | Описание прохождения части границ | Сведения о согласовании местоположения границ (согласовано/спорное) |
|--------------------------|-------|----------------------------------|-----------------------------------|---------------------------------------------------------------------|
| от т.                    | до т. |                                  |                                   |                                                                     |
| 1                        | 2     | 3                                | 4                                 | 5                                                                   |
| н169У                    | н173У | 3,49                             | —                                 | согласовано                                                         |
| н173У                    | н186У | 5,95                             |                                   |                                                                     |

|       |       |      |   |             |
|-------|-------|------|---|-------------|
| 1     | 2     | 3    | 4 | 5           |
| н186У | н174У | 3,51 | — | согласовано |
| н174У | н169У | 5,97 |   |             |

**3. Сведения о характеристиках уточняемого земельного участка с кадастровым номером** 31:16:0210027:90 :

| № п/п | Наименование характеристики                                                                                                                                      | Значение характеристики                                                          |
|-------|------------------------------------------------------------------------------------------------------------------------------------------------------------------|----------------------------------------------------------------------------------|
| 1     | 2                                                                                                                                                                | 3                                                                                |
| 1.    | Адрес земельного участка                                                                                                                                         | Российская Федерация, Белгородская область, Белгород г, Константина Заслонова ул |
| 1.1.  | Сведения о местоположении земельного участка (при отсутствии адреса) в структурированном в соответствии с федеральной информационной адресной системой виде      | —                                                                                |
| 1.2.  | Дополнительные сведения о местоположении земельного участка                                                                                                      | —                                                                                |
| 2.    | Площадь земельного участка ± величина погрешности определения (вычисления) площади ( $P \pm \Delta P$ ), м <sup>2</sup>                                          | 21 ± 2,00                                                                        |
| 3.    | Формула, примененная для вычисления предельной погрешности определения площади земельного участка, с подставленными значениями и итоговые (вычисленные) значения | $3,5 * 0,10 * \sqrt{(21,00)} = 2$                                                |
| 4.    | Площадь земельного участка согласно сведениям Единого государственного реестра недвижимости (Ркад), м <sup>2</sup>                                               | 21,00                                                                            |
| 5.    | Оценка расхождения Р и Ркад ( $P - P_{кад}$ ), м <sup>2</sup>                                                                                                    | 0                                                                                |
| 6.    | Предельный минимальный и максимальный размеры земельного участка (Рмин и Рмакс), м <sup>2</sup>                                                                  | Рмин = —<br>Рмакс = —                                                            |
| 7.    | Кадастровый или иной государственный учетный номер (инвентарный) здания, сооружения, объекта незавершенного строительства, расположенного на земельном участке   | 31:16:0210017:137                                                                |
| 8.    | Вид (виды) разрешенного использования                                                                                                                            | Для эксплуатации сооружения - гаражное с овощехранилищем №46                     |
| 8.1.  | Дополнительные сведения об использовании земельного участка                                                                                                      | —                                                                                |
| 9.    | Сведения о земельных участках (землях общего пользования, территории общего пользования), посредством которых обеспечивается доступ                              | —                                                                                |
| 10.   | Иные сведения                                                                                                                                                    | —                                                                                |

**4. Пояснения к сведениям об уточняемом земельном участке с кадастровым номером** 31:16:0210027:90 :

|    |   |
|----|---|
| 1. | — |
|----|---|

**1. Сведения о характерных точках границ уточняемого земельного участка с кадастровым номером** 31:16:0210027:91 :  
 Система координат МСК-31 Зона № 1

| Обозначение характерных точек границ | Координаты, м                                            |              |                                                                  |              | Метод определения координат                             | Формулы, примененные для расчета средней квадратической погрешности определения координат характерных точек границ (Mt), с подставленными в такие формулы значениями и итоговые (вычисленные) значения Mt, м | Описание закрепления точки |
|--------------------------------------|----------------------------------------------------------|--------------|------------------------------------------------------------------|--------------|---------------------------------------------------------|--------------------------------------------------------------------------------------------------------------------------------------------------------------------------------------------------------------|----------------------------|
|                                      | содержатся в Едином государственном реестре недвижимости |              | определены в результате выполнения комплексных кадастровых работ |              |                                                         |                                                                                                                                                                                                              |                            |
|                                      | X                                                        | Y            | X                                                                | Y            |                                                         |                                                                                                                                                                                                              |                            |
| 1                                    | 2                                                        | 3            | 4                                                                | 5            | 6                                                       | 7                                                                                                                                                                                                            | 8                          |
| 465                                  | 394 889,95                                               | 1 331 837,09 | —                                                                | —            | Метод спутниковых геодезических измерений (определений) | $\sqrt{(0,07^2 + 0,07^2)} = 0,10$                                                                                                                                                                            | —                          |
| 466                                  | 394 887,29                                               | 1 331 834,61 | —                                                                | —            |                                                         |                                                                                                                                                                                                              |                            |
| 467                                  | 394 887,36                                               | 1 331 834,54 | —                                                                | —            |                                                         |                                                                                                                                                                                                              |                            |
| 468                                  | 394 891,41                                               | 1 331 830,19 | —                                                                | —            |                                                         |                                                                                                                                                                                                              |                            |
| 469                                  | 394 894,08                                               | 1 331 832,68 | —                                                                | —            |                                                         |                                                                                                                                                                                                              |                            |
| 470                                  | 394 890,02                                               | 1 331 837,02 | —                                                                | —            |                                                         |                                                                                                                                                                                                              |                            |
| н176У                                | —                                                        | —            | 394 893,43                                                       | 1 331 832,86 |                                                         |                                                                                                                                                                                                              |                            |
| н177У                                | —                                                        | —            | 394 893,32                                                       | 1 331 832,97 |                                                         |                                                                                                                                                                                                              |                            |
| н178У                                | —                                                        | —            | 394 889,07                                                       | 1 331 836,89 |                                                         |                                                                                                                                                                                                              |                            |
| н179У                                | —                                                        | —            | 394 888,99                                                       | 1 331 836,96 |                                                         |                                                                                                                                                                                                              |                            |
| н180У                                | —                                                        | —            | 394 886,52                                                       | 1 331 834,29 |                                                         |                                                                                                                                                                                                              |                            |
| н181У                                | —                                                        | —            | 394 886,60                                                       | 1 331 834,23 |                                                         |                                                                                                                                                                                                              |                            |

| 1     | 2          | 3            | 4          | 5            | 6                                                       | 7                                 | 8 |
|-------|------------|--------------|------------|--------------|---------------------------------------------------------|-----------------------------------|---|
| н182У | —          | —            | 394 890,95 | 1 331 830,18 | Метод спутниковых геодезических измерений (определений) | $\sqrt{(0,07^2 + 0,07^2)} = 0,10$ | — |
| 465   | 394 889,95 | 1 331 837,09 | —          | —            |                                                         |                                   |   |

**2. Сведения о частях границ уточняемого земельного участка с кадастровым номером** 31:16:0210027:91 :

| Обозначение части границ |       | Горизонтальное проложение (S), м | Описание прохождения части границ | Сведения о согласовании местоположения границ (согласовано/спорное) |
|--------------------------|-------|----------------------------------|-----------------------------------|---------------------------------------------------------------------|
| от т.                    | до т. |                                  |                                   |                                                                     |
| 1                        | 2     | 3                                | 4                                 | 5                                                                   |
| н176У                    | н177У | 0,16                             | —                                 | согласовано                                                         |
| н177У                    | н178У | 5,78                             |                                   |                                                                     |
| н178У                    | н179У | 0,11                             |                                   |                                                                     |
| н179У                    | н180У | 3,64                             |                                   |                                                                     |
| н180У                    | н181У | 0,10                             |                                   |                                                                     |
| н181У                    | н182У | 5,94                             |                                   |                                                                     |
| н182У                    | н176У | 3,65                             |                                   |                                                                     |

**3. Сведения о характеристиках уточняемого земельного участка с кадастровым номером** 31:16:0210027:91 :

| № п/п | Наименование характеристики                                                                                                                                      | Значение характеристики                                                          |
|-------|------------------------------------------------------------------------------------------------------------------------------------------------------------------|----------------------------------------------------------------------------------|
| 1     | 2                                                                                                                                                                | 3                                                                                |
| 1.    | Адрес земельного участка                                                                                                                                         | Российская Федерация, Белгородская область, Белгород г, Константина Заслонова ул |
| 1.1.  | Сведения о местоположении земельного участка (при отсутствии адреса) в структурированном в соответствии с федеральной информационной адресной системой виде      | —                                                                                |
| 1.2.  | Дополнительные сведения о местоположении земельного участка                                                                                                      | —                                                                                |
| 2.    | Площадь земельного участка ± величина погрешности определения (вычисления) площади ( $P \pm \Delta P$ ), м <sup>2</sup>                                          | 22 ± 2,00                                                                        |
| 3.    | Формула, примененная для вычисления предельной погрешности определения площади земельного участка, с подставленными значениями и итоговые (вычисленные) значения | $3,5 * 0,10 * \sqrt{(22,00)} = 2$                                                |
| 4.    | Площадь земельного участка согласно сведениям Единого государственного реестра недвижимости (Ркад), м <sup>2</sup>                                               | 22,00                                                                            |
| 5.    | Оценка расхождения Р и Ркад ( $P - P_{кад}$ ), м <sup>2</sup>                                                                                                    | 0                                                                                |

| 1    | 2                                                                                                                                                              | 3                                                            |
|------|----------------------------------------------------------------------------------------------------------------------------------------------------------------|--------------------------------------------------------------|
| 6.   | Предельный минимальный и максимальный размеры земельного участка (Р <sub>мин</sub> и Р <sub>макс</sub> ), м <sup>2</sup>                                       | Р <sub>мин</sub> = —<br>Р <sub>макс</sub> = —                |
| 7.   | Кадастровый или иной государственный учетный номер (инвентарный) здания, сооружения, объекта незавершенного строительства, расположенного на земельном участке | 31:16:0210027:1016                                           |
| 8.   | Вид (виды) разрешенного использования                                                                                                                          | Для эксплуатации сооружения - гаражное с овощехранилищем №49 |
| 8.1. | Дополнительные сведения об использовании земельного участка                                                                                                    | —                                                            |
| 9.   | Сведения о земельных участках (землях общего пользования, территории общего пользования), посредством которых обеспечивается доступ                            | —                                                            |
| 10.  | Иные сведения                                                                                                                                                  | —                                                            |

**4. Пояснения к сведениям об уточняемом земельном участке с кадастровым номером** 31:16:0210027:91 :

1. —

**1. Сведения о характерных точках границ уточняемого земельного участка с кадастровым номером** 31:16:0210027:92 :  
Система координат МСК-31 Зона № 1

| Обозначение характерных точек границ | Координаты, м                                            |              |                                                                  |   | Метод определения координат                             | Формулы, примененные для расчета средней квадратической погрешности определения координат характерных точек границ (Mt), с подставленными в такие формулы значениями и итоговые (вычисленные) значения Mt, м | Описание закрепления точки |
|--------------------------------------|----------------------------------------------------------|--------------|------------------------------------------------------------------|---|---------------------------------------------------------|--------------------------------------------------------------------------------------------------------------------------------------------------------------------------------------------------------------|----------------------------|
|                                      | содержатся в Едином государственном реестре недвижимости |              | определены в результате выполнения комплексных кадастровых работ |   |                                                         |                                                                                                                                                                                                              |                            |
|                                      | X                                                        | Y            | X                                                                | Y |                                                         |                                                                                                                                                                                                              |                            |
| 1                                    | 2                                                        | 3            | 4                                                                | 5 | 6                                                       | 7                                                                                                                                                                                                            | 8                          |
| 471                                  | 394 896,91                                               | 1 331 835,32 | —                                                                | — | Метод спутниковых геодезических измерений (определений) | $\sqrt{(0,07^2 + 0,07^2)} = 0,10$                                                                                                                                                                            | —                          |
| 472                                  | 394 899,72                                               | 1 331 837,96 | —                                                                | — |                                                         |                                                                                                                                                                                                              |                            |
| 473                                  | 394 895,60                                               | 1 331 842,37 | —                                                                | — |                                                         |                                                                                                                                                                                                              |                            |
| 474                                  | 394 892,78                                               | 1 331 839,74 | —                                                                | — |                                                         |                                                                                                                                                                                                              |                            |
| 475                                  | 394 892,85                                               | 1 331 839,66 | —                                                                | — |                                                         |                                                                                                                                                                                                              |                            |



| 1     | 2          | 3            | 4          | 5            | 6                                                       | 7                                 | 8 |
|-------|------------|--------------|------------|--------------|---------------------------------------------------------|-----------------------------------|---|
| н188У | —          | —            | 394 896,06 | 1 331 835,70 | Метод спутниковых геодезических измерений (определений) | $\sqrt{(0,07^2 + 0,07^2)} = 0,10$ | — |
| н192У | —          | —            | 394 898,67 | 1 331 838,54 |                                                         |                                   |   |
| н196У | —          | —            | 394 894,24 | 1 331 842,64 |                                                         |                                   |   |
| н197У | —          | —            | 394 891,62 | 1 331 839,81 |                                                         |                                   |   |
| н198У | —          | —            | 394 891,70 | 1 331 839,73 |                                                         |                                   |   |
| н199У | —          | —            | 394 895,99 | 1 331 835,77 |                                                         |                                   |   |
| 471   | 394 896,91 | 1 331 835,32 | —          | —            |                                                         |                                   |   |

**2. Сведения о частях границ уточняемого земельного участка с кадастровым номером** 31:16:0210027:92 :

| Обозначение части границ |       | Горизонтальное проложение (S), м | Описание прохождения части границ | Сведения о согласовании местоположения границ (согласовано/спорное) |
|--------------------------|-------|----------------------------------|-----------------------------------|---------------------------------------------------------------------|
| от т.                    | до т. |                                  |                                   |                                                                     |
| 1                        | 2     | 3                                | 4                                 | 5                                                                   |
| н188У                    | н192У | 3,86                             | —                                 | согласовано                                                         |
| н192У                    | н196У | 6,04                             |                                   |                                                                     |
| н196У                    | н197У | 3,86                             |                                   |                                                                     |
| н197У                    | н198У | 0,11                             |                                   |                                                                     |
| н198У                    | н199У | 5,84                             |                                   |                                                                     |
| н199У                    | н188У | 0,10                             |                                   |                                                                     |

**3. Сведения о характеристиках уточняемого земельного участка с кадастровым номером** 31:16:0210027:92 :

| № п/п | Наименование характеристики                                                                                                                                 | Значение характеристики                                                          |
|-------|-------------------------------------------------------------------------------------------------------------------------------------------------------------|----------------------------------------------------------------------------------|
| 1     | 2                                                                                                                                                           | 3                                                                                |
| 1.    | Адрес земельного участка                                                                                                                                    | Российская Федерация, Белгородская область, Белгород г, Константина Заслонова ул |
| 1.1.  | Сведения о местоположении земельного участка (при отсутствии адреса) в структурированном в соответствии с федеральной информационной адресной системой виде | —                                                                                |
| 1.2.  | Дополнительные сведения о местоположении земельного участка                                                                                                 | —                                                                                |

| 1    | 2                                                                                                                                                                | 3                                                            |
|------|------------------------------------------------------------------------------------------------------------------------------------------------------------------|--------------------------------------------------------------|
| 2.   | Площадь земельного участка ± величина погрешности определения (вычисления) площади ( $P \pm \Delta P$ ), м <sup>2</sup>                                          | 23 ± 2,00                                                    |
| 3.   | Формула, примененная для вычисления предельной погрешности определения площади земельного участка, с подставленными значениями и итоговые (вычисленные) значения | $3,5*0,10*\sqrt{(23,00)} = 2$                                |
| 4.   | Площадь земельного участка согласно сведениям Единого государственного реестра недвижимости (Ркад), м <sup>2</sup>                                               | 23,00                                                        |
| 5.   | Оценка расхождения P и Ркад ( $P - P_{кад}$ ), м <sup>2</sup>                                                                                                    | 0                                                            |
| 6.   | Предельный минимальный и максимальный размеры земельного участка (Рмин и Рмакс), м <sup>2</sup>                                                                  | Рмин = —<br>Рмакс = —                                        |
| 7.   | Кадастровый или иной государственный учетный номер (инвентарный) здания, сооружения, объекта незавершенного строительства, расположенного на земельном участке   | 31:16:0210027:465                                            |
| 8.   | Вид (виды) разрешенного использования                                                                                                                            | Для эксплуатации сооружения - гаражное с овощехранилищем №51 |
| 8.1. | Дополнительные сведения об использовании земельного участка                                                                                                      | —                                                            |
| 9.   | Сведения о земельных участках (землях общего пользования, территории общего пользования), посредством которых обеспечивается доступ                              | —                                                            |
| 10.  | Иные сведения                                                                                                                                                    | —                                                            |

**4. Пояснения к сведениям об уточняемом земельном участке с кадастровым номером** 31:16:0210027:92 :

1. —

**1. Сведения о характерных точках границ уточняемого земельного участка с кадастровым номером** 31:16:0210027:93 :

Система координат МСК-31 Зона № 1

| Обозначение характерных точек границ | Координаты, м                                            |   |                                                                  |   | Метод определения координат | Формулы, примененные для расчета средней квадратической погрешности определения координат характерных точек границ (Mt), с подставленными в такие формулы значениями и итоговые (вычисленные) значения Mt, м | Описание закрепления точки |
|--------------------------------------|----------------------------------------------------------|---|------------------------------------------------------------------|---|-----------------------------|--------------------------------------------------------------------------------------------------------------------------------------------------------------------------------------------------------------|----------------------------|
|                                      | содержатся в Едином государственном реестре недвижимости |   | определены в результате выполнения комплексных кадастровых работ |   |                             |                                                                                                                                                                                                              |                            |
|                                      | X                                                        | Y | X                                                                | Y |                             |                                                                                                                                                                                                              |                            |
| 1                                    | 2                                                        | 3 | 4                                                                | 5 | 6                           | 7                                                                                                                                                                                                            | 8                          |
|                                      |                                                          |   |                                                                  |   |                             |                                                                                                                                                                                                              |                            |

| 1     | 2          | 3            | 4          | 5            | 6                                                       | 7                                 | 8 |
|-------|------------|--------------|------------|--------------|---------------------------------------------------------|-----------------------------------|---|
| 471   | 394 896,91 | 1 331 835,32 | —          | —            | Метод спутниковых геодезических измерений (определений) | $\sqrt{(0,07^2 + 0,07^2)} = 0,10$ | — |
| 476   | 394 901,18 | 1 331 830,78 | —          | —            |                                                         |                                   |   |
| 477   | 394 903,99 | 1 331 833,47 | —          | —            |                                                         |                                   |   |
| 478   | 394 899,75 | 1 331 837,99 | —          | —            |                                                         |                                   |   |
| 472   | 394 899,72 | 1 331 837,96 | —          | —            |                                                         |                                   |   |
| н188У | —          | —            | 394 896,06 | 1 331 835,70 |                                                         |                                   |   |
| н189У | —          | —            | 394 900,52 | 1 331 831,50 |                                                         |                                   |   |
| н190У | —          | —            | 394 903,26 | 1 331 834,38 |                                                         |                                   |   |
| н191У | —          | —            | 394 898,70 | 1 331 838,57 |                                                         |                                   |   |
| н192У | —          | —            | 394 898,67 | 1 331 838,54 |                                                         |                                   |   |
| 471   | 394 896,91 | 1 331 835,32 | —          | —            |                                                         |                                   |   |

**2. Сведения о частях границ уточняемого земельного участка с кадастровым номером** 31:16:0210027:93 :

| Обозначение части границ |       | Горизонтальное проложение (S), м | Описание прохождения части границ | Сведения о согласовании местоположения границ (согласовано/спорное) |
|--------------------------|-------|----------------------------------|-----------------------------------|---------------------------------------------------------------------|
| от т.                    | до т. |                                  |                                   |                                                                     |
| 1                        | 2     | 3                                | 4                                 | 5                                                                   |
| н188У                    | н189У | 6,13                             | —                                 | согласовано                                                         |
| н189У                    | н190У | 3,98                             |                                   |                                                                     |
| н190У                    | н191У | 6,19                             |                                   |                                                                     |
| н191У                    | н192У | 0,04                             |                                   |                                                                     |
| н192У                    | н188У | 3,86                             |                                   |                                                                     |

**3. Сведения о характеристиках уточняемого земельного участка с кадастровым номером** 31:16:0210027:93 :

| № п/п | Наименование характеристики | Значение характеристики |
|-------|-----------------------------|-------------------------|
| 1     | 2                           | 3                       |
|       |                             |                         |

| 1                                                                                     | 2                                                                                                                                                                | 3                                                                                |
|---------------------------------------------------------------------------------------|------------------------------------------------------------------------------------------------------------------------------------------------------------------|----------------------------------------------------------------------------------|
| 1.                                                                                    | Адрес земельного участка                                                                                                                                         | Российская Федерация, Белгородская область, Белгород г, Константина Заслонова ул |
| 1.1.                                                                                  | Сведения о местоположении земельного участка (при отсутствии адреса) в структурированном в соответствии с федеральной информационной адресной системой виде      | —                                                                                |
| 1.2.                                                                                  | Дополнительные сведения о местоположении земельного участка                                                                                                      | —                                                                                |
| 2.                                                                                    | Площадь земельного участка $\pm$ величина погрешности определения (вычисления) площади ( $P \pm \Delta P$ ), м <sup>2</sup>                                      | 24 $\pm$ 2,00                                                                    |
| 3.                                                                                    | Формула, примененная для вычисления предельной погрешности определения площади земельного участка, с подставленными значениями и итоговые (вычисленные) значения | $3,5*0,10*\sqrt{(24,00)} = 2$                                                    |
| 4.                                                                                    | Площадь земельного участка согласно сведениям Единого государственного реестра недвижимости (Ркад), м <sup>2</sup>                                               | 24,00                                                                            |
| 5.                                                                                    | Оценка расхождения P и Ркад (P - Ркад), м <sup>2</sup>                                                                                                           | 0                                                                                |
| 6.                                                                                    | Предельный минимальный и максимальный размеры земельного участка (Рмин и Рмакс), м <sup>2</sup>                                                                  | Рмин = —<br>Рмакс = —                                                            |
| 7.                                                                                    | Кадастровый или иной государственный учетный номер (инвентарный) здания, сооружения, объекта незавершенного строительства, расположенного на земельном участке   | 31:16:0210027:409                                                                |
| 8.                                                                                    | Вид (виды) разрешенного использования                                                                                                                            | Для эксплуатации сооружения - гаражное с овощехранилищем №54                     |
| 8.1.                                                                                  | Дополнительные сведения об использовании земельного участка                                                                                                      | —                                                                                |
| 9.                                                                                    | Сведения о земельных участках (землях общего пользования, территории общего пользования), посредством которых обеспечивается доступ                              | —                                                                                |
| 10.                                                                                   | Иные сведения                                                                                                                                                    | —                                                                                |
| <b>4. Пояснения к сведениям об уточняемом земельном участке с кадастровым номером</b> |                                                                                                                                                                  | <b>31:16:0210027:93</b> :                                                        |
| 1.                                                                                    | —                                                                                                                                                                | —                                                                                |

**1. Сведения о характерных точках границ уточняемого земельного участка с кадастровым номером** 31:16:0210027:94 :  
 Система координат МСК-31 Зона № 1

| Обозначение характерных точек границ | Координаты, м                                            |              |                                                                  |              | Метод определения координат                             | Формулы, примененные для расчета средней квадратической погрешности определения координат характерных точек границ (Mt), с подставленными в такие формулы значениями и итоговые (вычисленные) значения Mt, м | Описание закрепления точки |
|--------------------------------------|----------------------------------------------------------|--------------|------------------------------------------------------------------|--------------|---------------------------------------------------------|--------------------------------------------------------------------------------------------------------------------------------------------------------------------------------------------------------------|----------------------------|
|                                      | содержатся в Едином государственном реестре недвижимости |              | определены в результате выполнения комплексных кадастровых работ |              |                                                         |                                                                                                                                                                                                              |                            |
|                                      | X                                                        | Y            | X                                                                | Y            |                                                         |                                                                                                                                                                                                              |                            |
| 1                                    | 2                                                        | 3            | 4                                                                | 5            | 6                                                       | 7                                                                                                                                                                                                            | 8                          |
| 471                                  | 394 896,91                                               | 1 331 835,32 | —                                                                | —            | Метод спутниковых геодезических измерений (определений) | $\sqrt{(0,07^2 + 0,07^2)} = 0,10$                                                                                                                                                                            | —                          |
| 469                                  | 394 894,08                                               | 1 331 832,68 | —                                                                | —            |                                                         |                                                                                                                                                                                                              |                            |
| 479                                  | 394 898,36                                               | 1 331 828,14 | —                                                                | —            |                                                         |                                                                                                                                                                                                              |                            |
| 476                                  | 394 901,18                                               | 1 331 830,78 | —                                                                | —            |                                                         |                                                                                                                                                                                                              |                            |
| н199У                                | —                                                        | —            | 394 895,99                                                       | 1 331 835,77 |                                                         |                                                                                                                                                                                                              |                            |
| н177У                                | —                                                        | —            | 394 893,32                                                       | 1 331 832,97 |                                                         |                                                                                                                                                                                                              |                            |
| н176У                                | —                                                        | —            | 394 893,43                                                       | 1 331 832,86 |                                                         |                                                                                                                                                                                                              |                            |
| н200У                                | —                                                        | —            | 394 897,87                                                       | 1 331 828,69 |                                                         |                                                                                                                                                                                                              |                            |
| н189У                                | —                                                        | —            | 394 900,52                                                       | 1 331 831,50 |                                                         |                                                                                                                                                                                                              |                            |
| н188У                                | —                                                        | —            | 394 896,06                                                       | 1 331 835,70 |                                                         |                                                                                                                                                                                                              |                            |
| 471                                  | 394 896,91                                               | 1 331 835,32 | —                                                                | —            |                                                         |                                                                                                                                                                                                              |                            |

**2. Сведения о частях границ уточняемого земельного участка с кадастровым номером** 31:16:0210027:94 :

| Обозначение части границ |       | Горизонтальное проложение (S), м | Описание прохождения части границ | Сведения о согласовании местоположения границ (согласовано/спорное) |
|--------------------------|-------|----------------------------------|-----------------------------------|---------------------------------------------------------------------|
| от т.                    | до т. |                                  |                                   |                                                                     |
| 1                        | 2     | 3                                | 4                                 | 5                                                                   |
| н199У                    | н177У | 3,87                             | —                                 | согласовано                                                         |
| н177У                    | н176У | 0,16                             |                                   |                                                                     |
| н176У                    | н200У | 6,09                             |                                   |                                                                     |
| н200У                    | н189У | 3,86                             |                                   |                                                                     |
| н189У                    | н188У | 6,13                             |                                   |                                                                     |
| н188У                    | н199У | 0,10                             |                                   |                                                                     |

**3. Сведения о характеристиках уточняемого земельного участка с кадастровым номером** 31:16:0210027:94 :

| № п/п | Наименование характеристики                                                                                                                                      | Значение характеристики                                                          |
|-------|------------------------------------------------------------------------------------------------------------------------------------------------------------------|----------------------------------------------------------------------------------|
| 1     | 2                                                                                                                                                                | 3                                                                                |
| 1.    | Адрес земельного участка                                                                                                                                         | Российская Федерация, Белгородская область, Белгород г, Константина Заслонова ул |
| 1.1.  | Сведения о местоположении земельного участка (при отсутствии адреса) в структурированном в соответствии с федеральной информационной адресной системой виде      | —                                                                                |
| 1.2.  | Дополнительные сведения о местоположении земельного участка                                                                                                      | —                                                                                |
| 2.    | Площадь земельного участка ± величина погрешности определения (вычисления) площади ( $P \pm \Delta P$ ), м <sup>2</sup>                                          | 24 ± 2,00                                                                        |
| 3.    | Формула, примененная для вычисления предельной погрешности определения площади земельного участка, с подставленными значениями и итоговые (вычисленные) значения | $3,5*0,10*\sqrt{(24,00)} = 2$                                                    |
| 4.    | Площадь земельного участка согласно сведениям Единого государственного реестра недвижимости (Ркад), м <sup>2</sup>                                               | 24,00                                                                            |
| 5.    | Оценка расхождения P и Ркад ( $P - P_{кад}$ ), м <sup>2</sup>                                                                                                    | 0                                                                                |
| 6.    | Предельный минимальный и максимальный размеры земельного участка (Рмин и Рмакс), м <sup>2</sup>                                                                  | Рмин = —<br>Рмакс = —                                                            |
| 7.    | Кадастровый или иной государственный учетный номер (инвентарный) здания, сооружения, объекта незавершенного строительства, расположенного на земельном участке   | 31:16:0210027:676                                                                |
| 8.    | Вид (виды) разрешенного использования                                                                                                                            | Для эксплуатации сооружения - гаражное с овощехранилищем №55                     |
| 8.1.  | Дополнительные сведения об использовании земельного участка                                                                                                      | —                                                                                |

|     |                                                                                                                                     |   |
|-----|-------------------------------------------------------------------------------------------------------------------------------------|---|
| 1   | 2                                                                                                                                   | 3 |
| 9.  | Сведения о земельных участках (землях общего пользования, территории общего пользования), посредством которых обеспечивается доступ | — |
| 10. | Иные сведения                                                                                                                       | — |

**4. Пояснения к сведениям об уточняемом земельном участке с кадастровым номером** 31:16:0210027:94 :

|    |   |
|----|---|
| 1. | — |
|----|---|

**1. Сведения о характерных точках границ уточняемого земельного участка с кадастровым номером** 31:16:0210027:95 :  
Система координат МСК-31 Зона № 1

| Обозначение характерных точек границ | Координаты, м                                            |              |                                                                  |              | Метод определения координат                             | Формулы, примененные для расчета средней квадратической погрешности определения координат характерных точек границ (Mt), с подставленными в такие формулы значениями и итоговые (вычисленные) значения Mt, м | Описание закрепления точки |
|--------------------------------------|----------------------------------------------------------|--------------|------------------------------------------------------------------|--------------|---------------------------------------------------------|--------------------------------------------------------------------------------------------------------------------------------------------------------------------------------------------------------------|----------------------------|
|                                      | содержатся в Едином государственном реестре недвижимости |              | определены в результате выполнения комплексных кадастровых работ |              |                                                         |                                                                                                                                                                                                              |                            |
|                                      | X                                                        | Y            | X                                                                | Y            |                                                         |                                                                                                                                                                                                              |                            |
| 1                                    | 2                                                        | 3            | 4                                                                | 5            | 6                                                       | 7                                                                                                                                                                                                            | 8                          |
| 480                                  | 394 893,12                                               | 1 331 823,01 | —                                                                | —            | Метод спутниковых геодезических измерений (определений) | $\sqrt{(0,07^2 + 0,07^2)} = 0,10$                                                                                                                                                                            | —                          |
| 481                                  | 394 888,71                                               | 1 331 827,66 | —                                                                | —            |                                                         |                                                                                                                                                                                                              |                            |
| 463                                  | 394 886,20                                               | 1 331 825,31 | —                                                                | —            |                                                         |                                                                                                                                                                                                              |                            |
| 482                                  | 394 890,60                                               | 1 331 820,67 | —                                                                | —            |                                                         |                                                                                                                                                                                                              |                            |
| н187У                                | —                                                        | —            | 394 893,18                                                       | 1 331 823,15 |                                                         |                                                                                                                                                                                                              |                            |
| н183У                                | —                                                        | —            | 394 888,48                                                       | 1 331 827,51 |                                                         |                                                                                                                                                                                                              |                            |
| н173У                                | —                                                        | —            | 394 886,11                                                       | 1 331 824,94 |                                                         |                                                                                                                                                                                                              |                            |
| н172У                                | —                                                        | —            | 394 890,84                                                       | 1 331 820,63 |                                                         |                                                                                                                                                                                                              |                            |

|     |            |              |   |   |                                                         |                                   |   |
|-----|------------|--------------|---|---|---------------------------------------------------------|-----------------------------------|---|
| 1   | 2          | 3            | 4 | 5 | 6                                                       | 7                                 | 8 |
| 480 | 394 893,12 | 1 331 823,01 | — | — | Метод спутниковых геодезических измерений (определений) | $\sqrt{(0,07^2 + 0,07^2)} = 0,10$ | — |

**2. Сведения о частях границ уточняемого земельного участка с кадастровым номером** 31:16:0210027:95 :

| Обозначение части границ |       | Горизонтальное проложение (S), м | Описание прохождения части границ | Сведения о согласовании местоположения границ (согласовано/спорное) |
|--------------------------|-------|----------------------------------|-----------------------------------|---------------------------------------------------------------------|
| от т.                    | до т. |                                  |                                   |                                                                     |
| 1                        | 2     | 3                                | 4                                 | 5                                                                   |
| н187У                    | н183У | 6,41                             | —                                 | согласовано                                                         |
| н183У                    | н173У | 3,50                             |                                   |                                                                     |
| н173У                    | н172У | 6,40                             |                                   |                                                                     |
| н172У                    | н187У | 3,44                             |                                   |                                                                     |

**3. Сведения о характеристиках уточняемого земельного участка с кадастровым номером** 31:16:0210027:95 :

| № п/п | Наименование характеристики                                                                                                                                      | Значение характеристики                                                          |
|-------|------------------------------------------------------------------------------------------------------------------------------------------------------------------|----------------------------------------------------------------------------------|
| 1     | 2                                                                                                                                                                | 3                                                                                |
| 1.    | Адрес земельного участка                                                                                                                                         | Российская Федерация, Белгородская область, Белгород г, Константина Заслонова ул |
| 1.1.  | Сведения о местоположении земельного участка (при отсутствии адреса) в структурированном в соответствии с федеральной информационной адресной системой виде      | —                                                                                |
| 1.2.  | Дополнительные сведения о местоположении земельного участка                                                                                                      | —                                                                                |
| 2.    | Площадь земельного участка ± величина погрешности определения (вычисления) площади ( $P \pm \Delta P$ ), м <sup>2</sup>                                          | $22 \pm 2,00$                                                                    |
| 3.    | Формула, примененная для вычисления предельной погрешности определения площади земельного участка, с подставленными значениями и итоговые (вычисленные) значения | $3,5 * 0,10 * \sqrt{(22,00)} = 2$                                                |
| 4.    | Площадь земельного участка согласно сведениям Единого государственного реестра недвижимости (Ркад), м <sup>2</sup>                                               | 22,00                                                                            |
| 5.    | Оценка расхождения Р и Ркад ( $P - P_{кад}$ ), м <sup>2</sup>                                                                                                    | 0                                                                                |
| 6.    | Предельный минимальный и максимальный размеры земельного участка (Рмин и Рмакс), м <sup>2</sup>                                                                  | Рмин = —<br>Рмакс = —                                                            |
| 7.    | Кадастровый или иной государственный учетный номер (инвентарный) здания, сооружения, объекта незавершенного строительства, расположенного на земельном участке   | 31:16:0210027:764                                                                |
| 8.    | Вид (виды) разрешенного использования                                                                                                                            | Для эксплуатации сооружения - гаражное с овощехранилищем №58                     |



|      |                                                                                                                                     |   |
|------|-------------------------------------------------------------------------------------------------------------------------------------|---|
| 1    | 2                                                                                                                                   | 3 |
| 8.1. | Дополнительные сведения об использовании земельного участка                                                                         | — |
| 9.   | Сведения о земельных участках (землях общего пользования, территории общего пользования), посредством которых обеспечивается доступ | — |
| 10.  | Иные сведения                                                                                                                       | — |

**4. Пояснения к сведениям об уточняемом земельном участке с кадастровым номером** 31:16:0210027:95 :

|    |   |
|----|---|
| 1. | — |
|----|---|

**1. Сведения о характерных точках границ уточняемого земельного участка с кадастровым номером** 31:16:0210027:96 :  
Система координат МСК-31 Зона № 1

| Обозначение характерных точек границ | Координаты, м                                            |              |                                                                  |              | Метод определения координат                             | Формулы, примененные для расчета средней квадратической погрешности определения координат характерных точек границ (Mt), с подставленными в такие формулы значениями и итоговые (вычисленные) значения Mt, м | Описание закрепления точки |
|--------------------------------------|----------------------------------------------------------|--------------|------------------------------------------------------------------|--------------|---------------------------------------------------------|--------------------------------------------------------------------------------------------------------------------------------------------------------------------------------------------------------------|----------------------------|
|                                      | содержатся в Едином государственном реестре недвижимости |              | определены в результате выполнения комплексных кадастровых работ |              |                                                         |                                                                                                                                                                                                              |                            |
|                                      | X                                                        | Y            | X                                                                | Y            |                                                         |                                                                                                                                                                                                              |                            |
| 1                                    | 2                                                        | 3            | 4                                                                | 5            | 6                                                       | 7                                                                                                                                                                                                            | 8                          |
| 459                                  | 394 883,65                                               | 1 331 822,92 | —                                                                | —            | Метод спутниковых геодезических измерений (определений) | $\sqrt{(0,07^2 + 0,07^2)} = 0,10$                                                                                                                                                                            | —                          |
| 483                                  | 394 887,98                                               | 1 331 818,34 | —                                                                | —            |                                                         |                                                                                                                                                                                                              |                            |
| 484                                  | 394 888,08                                               | 1 331 818,23 | —                                                                | —            |                                                         |                                                                                                                                                                                                              |                            |
| 482                                  | 394 890,60                                               | 1 331 820,67 | —                                                                | —            |                                                         |                                                                                                                                                                                                              |                            |
| 463                                  | 394 886,20                                               | 1 331 825,31 | —                                                                | —            |                                                         |                                                                                                                                                                                                              |                            |
| н169У                                | —                                                        | —            | 394 883,75                                                       | 1 331 822,37 |                                                         |                                                                                                                                                                                                              |                            |
| н170У                                | —                                                        | —            | 394 888,40                                                       | 1 331 818,12 |                                                         |                                                                                                                                                                                                              |                            |
| н171У                                | —                                                        | —            | 394 888,51                                                       | 1 331 818,01 |                                                         |                                                                                                                                                                                                              |                            |

| 1     | 2          | 3            | 4          | 5            | 6                                                       | 7                                 | 8 |
|-------|------------|--------------|------------|--------------|---------------------------------------------------------|-----------------------------------|---|
| н172У | —          | —            | 394 890,84 | 1 331 820,63 | Метод спутниковых геодезических измерений (определений) | $\sqrt{(0,07^2 + 0,07^2)} = 0,10$ | — |
| н173У | —          | —            | 394 886,11 | 1 331 824,94 |                                                         |                                   |   |
| 459   | 394 883,65 | 1 331 822,92 | —          | —            |                                                         |                                   |   |

**2. Сведения о частях границ уточняемого земельного участка с кадастровым номером** 31:16:0210027:96 :

| Обозначение части границ |       | Горизонтальное проложение (S), м | Описание прохождения части границ | Сведения о согласовании местоположения границ (согласовано/спорное) |
|--------------------------|-------|----------------------------------|-----------------------------------|---------------------------------------------------------------------|
| от т.                    | до т. |                                  |                                   |                                                                     |
| 1                        | 2     | 3                                | 4                                 | 5                                                                   |
| н169У                    | н170У | 6,30                             | —                                 | согласовано                                                         |
| н170У                    | н171У | 0,16                             |                                   |                                                                     |
| н171У                    | н172У | 3,51                             |                                   |                                                                     |
| н172У                    | н173У | 6,40                             |                                   |                                                                     |
| н173У                    | н169У | 3,49                             |                                   |                                                                     |

**3. Сведения о характеристиках уточняемого земельного участка с кадастровым номером** 31:16:0210027:96 :

| № п/п | Наименование характеристики                                                                                                                                      | Значение характеристики                                                          |
|-------|------------------------------------------------------------------------------------------------------------------------------------------------------------------|----------------------------------------------------------------------------------|
| 1     | 2                                                                                                                                                                | 3                                                                                |
| 1.    | Адрес земельного участка                                                                                                                                         | Российская Федерация, Белгородская область, Белгород г, Константина Заслонова ул |
| 1.1.  | Сведения о местоположении земельного участка (при отсутствии адреса) в структурированном в соответствии с федеральной информационной адресной системой виде      | —                                                                                |
| 1.2.  | Дополнительные сведения о местоположении земельного участка                                                                                                      | —                                                                                |
| 2.    | Площадь земельного участка ± величина погрешности определения (вычисления) площади ( $P \pm \Delta P$ ), м <sup>2</sup>                                          | 22 ± 2,00                                                                        |
| 3.    | Формула, примененная для вычисления предельной погрешности определения площади земельного участка, с подставленными значениями и итоговые (вычисленные) значения | $3,5 * 0,10 * \sqrt{(22,00)} = 2$                                                |
| 4.    | Площадь земельного участка согласно сведениям Единого государственного реестра недвижимости (Ркад), м <sup>2</sup>                                               | 22,00                                                                            |
| 5.    | Оценка расхождения Р и Ркад ( $P - P_{кад}$ ), м <sup>2</sup>                                                                                                    | 0                                                                                |

| 1    | 2                                                                                                                                                              | 3                                                            |
|------|----------------------------------------------------------------------------------------------------------------------------------------------------------------|--------------------------------------------------------------|
| 6.   | Предельный минимальный и максимальный размеры земельного участка (Р <sub>мин</sub> и Р <sub>макс</sub> ), м <sup>2</sup>                                       | Р <sub>мин</sub> = —<br>Р <sub>макс</sub> = —                |
| 7.   | Кадастровый или иной государственный учетный номер (инвентарный) здания, сооружения, объекта незавершенного строительства, расположенного на земельном участке | 31:16:0101001:19248                                          |
| 8.   | Вид (виды) разрешенного использования                                                                                                                          | Для эксплуатации сооружения - гаражное с овощехранилищем №59 |
| 8.1. | Дополнительные сведения об использовании земельного участка                                                                                                    | —                                                            |
| 9.   | Сведения о земельных участках (землях общего пользования, территории общего пользования), посредством которых обеспечивается доступ                            | —                                                            |
| 10.  | Иные сведения                                                                                                                                                  | —                                                            |

**4. Пояснения к сведениям об уточняемом земельном участке с кадастровым номером** 31:16:0210027:96 :

|    |   |
|----|---|
| 1. | — |
|----|---|

**1. Сведения о характерных точках границ уточняемого земельного участка с кадастровым номером** 31:16:0210027:97 :

Система координат МСК-31 Зона № 1

| Обозначение характерных точек границ | Координаты, м                                            |              |                                                                  |              | Метод определения координат                             | Формулы, примененные для расчета средней квадратической погрешности определения координат характерных точек границ (Mt), с подставленными в такие формулы значениями и итоговые (вычисленные) значения Mt, м | Описание закрепления точки |
|--------------------------------------|----------------------------------------------------------|--------------|------------------------------------------------------------------|--------------|---------------------------------------------------------|--------------------------------------------------------------------------------------------------------------------------------------------------------------------------------------------------------------|----------------------------|
|                                      | содержатся в Едином государственном реестре недвижимости |              | определены в результате выполнения комплексных кадастровых работ |              |                                                         |                                                                                                                                                                                                              |                            |
|                                      | X                                                        | Y            | X                                                                | Y            |                                                         |                                                                                                                                                                                                              |                            |
| 1                                    | 2                                                        | 3            | 4                                                                | 5            | 6                                                       | 7                                                                                                                                                                                                            | 8                          |
| 459                                  | 394 883,65                                               | 1 331 822,92 | —                                                                | —            | Метод спутниковых геодезических измерений (определений) | $\sqrt{(0,07^2 + 0,07^2)} = 0,10$                                                                                                                                                                            | —                          |
| 462                                  | 394 881,03                                               | 1 331 820,45 | —                                                                | —            |                                                         |                                                                                                                                                                                                              |                            |
| 485                                  | 394 885,35                                               | 1 331 815,84 | —                                                                | —            |                                                         |                                                                                                                                                                                                              |                            |
| 483                                  | 394 887,98                                               | 1 331 818,34 | —                                                                | —            |                                                         |                                                                                                                                                                                                              |                            |
| n169У                                | —                                                        | —            | 394 883,75                                                       | 1 331 822,37 |                                                         |                                                                                                                                                                                                              |                            |

| 1     | 2          | 3            | 4          | 5            | 6                                                       | 7                                 | 8 |
|-------|------------|--------------|------------|--------------|---------------------------------------------------------|-----------------------------------|---|
| н164У | —          | —            | 394 881,31 | 1 331 819,71 | Метод спутниковых геодезических измерений (определений) | $\sqrt{(0,07^2 + 0,07^2)} = 0,10$ | — |
| н168У | —          | —            | 394 885,96 | 1 331 815,43 |                                                         |                                   |   |
| н170У | —          | —            | 394 888,40 | 1 331 818,12 |                                                         |                                   |   |
| 459   | 394 883,65 | 1 331 822,92 | —          | —            |                                                         |                                   |   |

**2. Сведения о частях границ уточняемого земельного участка с кадастровым номером** 31:16:0210027:97 :

| Обозначение части границ |       | Горизонтальное проложение (S), м | Описание прохождения части границ | Сведения о согласовании местоположения границ (согласовано/спорное) |
|--------------------------|-------|----------------------------------|-----------------------------------|---------------------------------------------------------------------|
| от т.                    | до т. |                                  |                                   |                                                                     |
| 1                        | 2     | 3                                | 4                                 | 5                                                                   |
| н169У                    | н164У | 3,61                             | —                                 | согласовано                                                         |
| н164У                    | н168У | 6,32                             |                                   |                                                                     |
| н168У                    | н170У | 3,63                             |                                   |                                                                     |
| н170У                    | н169У | 6,30                             |                                   |                                                                     |

**3. Сведения о характеристиках уточняемого земельного участка с кадастровым номером** 31:16:0210027:97 :

| № п/п | Наименование характеристики                                                                                                                                      | Значение характеристики                                                          |
|-------|------------------------------------------------------------------------------------------------------------------------------------------------------------------|----------------------------------------------------------------------------------|
| 1     | 2                                                                                                                                                                | 3                                                                                |
| 1.    | Адрес земельного участка                                                                                                                                         | Российская Федерация, Белгородская область, Белгород г, Константина Заслонова ул |
| 1.1.  | Сведения о местоположении земельного участка (при отсутствии адреса) в структурированном в соответствии с федеральной информационной адресной системой виде      | —                                                                                |
| 1.2.  | Дополнительные сведения о местоположении земельного участка                                                                                                      | —                                                                                |
| 2.    | Площадь земельного участка ± величина погрешности определения (вычисления) площади ( $P \pm \Delta P$ ), м <sup>2</sup>                                          | $23 \pm 2,00$                                                                    |
| 3.    | Формула, примененная для вычисления предельной погрешности определения площади земельного участка, с подставленными значениями и итоговые (вычисленные) значения | $3,5 * 0,10 * \sqrt{(23,00)} = 2$                                                |
| 4.    | Площадь земельного участка согласно сведениям Единого государственного реестра недвижимости (Ркад), м <sup>2</sup>                                               | 23,00                                                                            |
| 5.    | Оценка расхождения Р и Ркад ( $P - P_{кад}$ ), м <sup>2</sup>                                                                                                    | 0                                                                                |

| 1    | 2                                                                                                                                                              | 3                                                            |
|------|----------------------------------------------------------------------------------------------------------------------------------------------------------------|--------------------------------------------------------------|
| 6.   | Предельный минимальный и максимальный размеры земельного участка (Р <sub>мин</sub> и Р <sub>макс</sub> ), м <sup>2</sup>                                       | Р <sub>мин</sub> = —<br>Р <sub>макс</sub> = —                |
| 7.   | Кадастровый или иной государственный учетный номер (инвентарный) здания, сооружения, объекта незавершенного строительства, расположенного на земельном участке | 31:16:0214006:82                                             |
| 8.   | Вид (виды) разрешенного использования                                                                                                                          | Для эксплуатации сооружения - гаражное с овощехранилищем №60 |
| 8.1. | Дополнительные сведения об использовании земельного участка                                                                                                    | —                                                            |
| 9.   | Сведения о земельных участках (землях общего пользования, территории общего пользования), посредством которых обеспечивается доступ                            | —                                                            |
| 10.  | Иные сведения                                                                                                                                                  | —                                                            |

**4. Пояснения к сведениям об уточняемом земельном участке с кадастровым номером** 31:16:0210027:97 :

|    |   |
|----|---|
| 1. | — |
|----|---|

**1. Сведения о характерных точках границ уточняемого земельного участка с кадастровым номером** 31:16:0210027:98 :

Система координат МСК-31 Зона № 1

| Обозначение характерных точек границ | Координаты, м                                            |              |                                                                  |   | Метод определения координат                             | Формулы, примененные для расчета средней квадратической погрешности определения координат характерных точек границ (Mt), с подставленными в такие формулы значениями и итоговые (вычисленные) значения Mt, м | Описание закрепления точки |
|--------------------------------------|----------------------------------------------------------|--------------|------------------------------------------------------------------|---|---------------------------------------------------------|--------------------------------------------------------------------------------------------------------------------------------------------------------------------------------------------------------------|----------------------------|
|                                      | содержатся в Едином государственном реестре недвижимости |              | определены в результате выполнения комплексных кадастровых работ |   |                                                         |                                                                                                                                                                                                              |                            |
|                                      | X                                                        | Y            | X                                                                | Y |                                                         |                                                                                                                                                                                                              |                            |
| 1                                    | 2                                                        | 3            | 4                                                                | 5 | 6                                                       | 7                                                                                                                                                                                                            | 8                          |
| 462                                  | 394 881,03                                               | 1 331 820,45 | —                                                                | — | Метод спутниковых геодезических измерений (определений) | $\sqrt{(0,07^2 + 0,07^2)} = 0,10$                                                                                                                                                                            | —                          |
| 486                                  | 394 878,51                                               | 1 331 818,04 | —                                                                | — |                                                         |                                                                                                                                                                                                              |                            |
| 487                                  | 394 882,73                                               | 1 331 813,52 | —                                                                | — |                                                         |                                                                                                                                                                                                              |                            |
| 488                                  | 394 882,82                                               | 1 331 813,43 | —                                                                | — |                                                         |                                                                                                                                                                                                              |                            |
| 485                                  | 394 885,35                                               | 1 331 815,84 | —                                                                | — |                                                         |                                                                                                                                                                                                              |                            |

| 1     | 2          | 3            | 4          | 5            | 6                                                       | 7                                 | 8 |
|-------|------------|--------------|------------|--------------|---------------------------------------------------------|-----------------------------------|---|
| н164У | —          | —            | 394 881,31 | 1 331 819,71 | Метод спутниковых геодезических измерений (определений) | $\sqrt{(0,07^2 + 0,07^2)} = 0,10$ | — |
| н165У | —          | —            | 394 878,98 | 1 331 817,12 |                                                         |                                   |   |
| н166У | —          | —            | 394 883,52 | 1 331 812,92 |                                                         |                                   |   |
| н167У | —          | —            | 394 883,61 | 1 331 812,84 |                                                         |                                   |   |
| н168У | —          | —            | 394 885,96 | 1 331 815,43 |                                                         |                                   |   |
| 462   | 394 881,03 | 1 331 820,45 | —          | —            |                                                         |                                   |   |

**2. Сведения о частях границ уточняемого земельного участка с кадастровым номером** 31:16:0210027:98 :

| Обозначение части границ |       | Горизонтальное проложение (S), м | Описание прохождения части границ | Сведения о согласовании местоположения границ (согласовано/спорное) |
|--------------------------|-------|----------------------------------|-----------------------------------|---------------------------------------------------------------------|
| от т.                    | до т. |                                  |                                   |                                                                     |
| 1                        | 2     | 3                                | 4                                 | 5                                                                   |
| н164У                    | н165У | 3,48                             | —                                 | согласовано                                                         |
| н165У                    | н166У | 6,18                             |                                   |                                                                     |
| н166У                    | н167У | 0,12                             |                                   |                                                                     |
| н167У                    | н168У | 3,50                             |                                   |                                                                     |
| н168У                    | н164У | 6,32                             |                                   |                                                                     |

**3. Сведения о характеристиках уточняемого земельного участка с кадастровым номером** 31:16:0210027:98 :

| № п/п | Наименование характеристики                                                                                                                                 | Значение характеристики                                                          |
|-------|-------------------------------------------------------------------------------------------------------------------------------------------------------------|----------------------------------------------------------------------------------|
| 1     | 2                                                                                                                                                           | 3                                                                                |
| 1.    | Адрес земельного участка                                                                                                                                    | Российская Федерация, Белгородская область, Белгород г, Константина Заслонова ул |
| 1.1.  | Сведения о местоположении земельного участка (при отсутствии адреса) в структурированном в соответствии с федеральной информационной адресной системой виде | —                                                                                |
| 1.2.  | Дополнительные сведения о местоположении земельного участка                                                                                                 | —                                                                                |
| 2.    | Площадь земельного участка ± величина погрешности определения (вычисления) площади ( $P \pm \Delta P$ ), м <sup>2</sup>                                     | 22 ± 2,00                                                                        |

| 1    | 2                                                                                                                                                                | 3                                                            |
|------|------------------------------------------------------------------------------------------------------------------------------------------------------------------|--------------------------------------------------------------|
| 3.   | Формула, примененная для вычисления предельной погрешности определения площади земельного участка, с подставленными значениями и итоговые (вычисленные) значения | $3,5*0,10*\sqrt{(22,00)} = 2$                                |
| 4.   | Площадь земельного участка согласно сведениям Единого государственного реестра недвижимости (Ркад), м <sup>2</sup>                                               | 22,00                                                        |
| 5.   | Оценка расхождения Р и Ркад (Р - Ркад), м <sup>2</sup>                                                                                                           | 0                                                            |
| 6.   | Предельный минимальный и максимальный размеры земельного участка (Рмин и Рмакс), м <sup>2</sup>                                                                  | Рмин = —<br>Рмакс = —                                        |
| 7.   | Кадастровый или иной государственный учетный номер (инвентарный) здания, сооружения, объекта незавершенного строительства, расположенного на земельном участке   | 31:16:0101001:22878                                          |
| 8.   | Вид (виды) разрешенного использования                                                                                                                            | Для эксплуатации сооружения - гаражное с овощехранилищем №61 |
| 8.1. | Дополнительные сведения об использовании земельного участка                                                                                                      | —                                                            |
| 9.   | Сведения о земельных участках (землях общего пользования, территории общего пользования), посредством которых обеспечивается доступ                              | —                                                            |
| 10.  | Иные сведения                                                                                                                                                    | —                                                            |

**4. Пояснения к сведениям об уточняемом земельном участке с кадастровым номером** 31:16:0210027:98 :

1. —

**1. Сведения о характерных точках границ уточняемого земельного участка с кадастровым номером** 31:16:0210027:99 :  
Система координат МСК-31 Зона № 1

| Обозначение характерных точек границ | Координаты, м                                            |              |                                                                  |   | Метод определения координат                             | Формулы, примененные для расчета средней квадратической погрешности определения координат характерных точек границ (Mt), с подставленными в такие формулы значениями и итоговые (вычисленные) значения Mt, м | Описание закрепления точки |
|--------------------------------------|----------------------------------------------------------|--------------|------------------------------------------------------------------|---|---------------------------------------------------------|--------------------------------------------------------------------------------------------------------------------------------------------------------------------------------------------------------------|----------------------------|
|                                      | содержатся в Едином государственном реестре недвижимости |              | определены в результате выполнения комплексных кадастровых работ |   |                                                         |                                                                                                                                                                                                              |                            |
|                                      | X                                                        | Y            | X                                                                | Y |                                                         |                                                                                                                                                                                                              |                            |
| 1                                    | 2                                                        | 3            | 4                                                                | 5 | 6                                                       | 7                                                                                                                                                                                                            | 8                          |
| 486                                  | 394 878,51                                               | 1 331 818,04 | —                                                                | — | Метод спутниковых геодезических измерений (определений) | $\sqrt{(0,07^2 + 0,07^2)} = 0,10$                                                                                                                                                                            | —                          |

| 1     | 2          | 3            | 4          | 5            | 6                                                       | 7                                 | 8 |
|-------|------------|--------------|------------|--------------|---------------------------------------------------------|-----------------------------------|---|
| 489   | 394 875,98 | 1 331 815,62 | —          | —            | Метод спутниковых геодезических измерений (определений) | $\sqrt{(0,07^2 + 0,07^2)} = 0,10$ | — |
| 490   | 394 880,22 | 1 331 811,09 | —          | —            |                                                         |                                   |   |
| 487   | 394 882,73 | 1 331 813,52 | —          | —            |                                                         |                                   |   |
| н165У | —          | —            | 394 878,98 | 1 331 817,12 |                                                         |                                   |   |
| н159У | —          | —            | 394 876,63 | 1 331 814,53 |                                                         |                                   |   |
| н163У | —          | —            | 394 881,19 | 1 331 810,32 |                                                         |                                   |   |
| н166У | —          | —            | 394 883,52 | 1 331 812,92 |                                                         |                                   |   |
| 486   | 394 878,51 | 1 331 818,04 | —          | —            |                                                         |                                   |   |

**2. Сведения о частях границ уточняемого земельного участка с кадастровым номером** 31:16:0210027:99 :

1042

| Обозначение части границ |       | Горизонтальное проложение (S), м | Описание прохождения части границ | Сведения о согласовании местоположения границ (согласовано/спорное) |
|--------------------------|-------|----------------------------------|-----------------------------------|---------------------------------------------------------------------|
| от т.                    | до т. |                                  |                                   |                                                                     |
| 1                        | 2     | 3                                | 4                                 | 5                                                                   |
| н165У                    | н159У | 3,50                             | —                                 | согласовано                                                         |
| н159У                    | н163У | 6,21                             |                                   |                                                                     |
| н163У                    | н166У | 3,49                             |                                   |                                                                     |
| н166У                    | н165У | 6,18                             |                                   |                                                                     |

**3. Сведения о характеристиках уточняемого земельного участка с кадастровым номером** 31:16:0210027:99 :

| № п/п | Наименование характеристики                                                                                                                                 | Значение характеристики                                |
|-------|-------------------------------------------------------------------------------------------------------------------------------------------------------------|--------------------------------------------------------|
| 1     | 2                                                                                                                                                           | 3                                                      |
| 1.    | Адрес земельного участка                                                                                                                                    | Российская Федерация, Белгородская область, Белгород г |
| 1.1.  | Сведения о местоположении земельного участка (при отсутствии адреса) в структурированном в соответствии с федеральной информационной адресной системой виде | —                                                      |
| 1.2.  | Дополнительные сведения о местоположении земельного участка                                                                                                 | —                                                      |



| 1    | 2                                                                                                                                                                | 3                                                            |
|------|------------------------------------------------------------------------------------------------------------------------------------------------------------------|--------------------------------------------------------------|
| 2.   | Площадь земельного участка ± величина погрешности определения (вычисления) площади ( $P \pm \Delta P$ ), м <sup>2</sup>                                          | 22 ± 2,00                                                    |
| 3.   | Формула, примененная для вычисления предельной погрешности определения площади земельного участка, с подставленными значениями и итоговые (вычисленные) значения | $3,5*0,10*\sqrt{(22,00)} = 2$                                |
| 4.   | Площадь земельного участка согласно сведениям Единого государственного реестра недвижимости (Ркад), м <sup>2</sup>                                               | 22,00                                                        |
| 5.   | Оценка расхождения P и Ркад (P - Ркад), м <sup>2</sup>                                                                                                           | 0                                                            |
| 6.   | Предельный минимальный и максимальный размеры земельного участка (Рмин и Рмакс), м <sup>2</sup>                                                                  | Рмин = —<br>Рмакс = —                                        |
| 7.   | Кадастровый или иной государственный учетный номер (инвентарный) здания, сооружения, объекта незавершенного строительства, расположенного на земельном участке   | 31:16:0214006:81                                             |
| 8.   | Вид (виды) разрешенного использования                                                                                                                            | Для эксплуатации сооружения - гаражное с овощехранилищем №62 |
| 8.1. | Дополнительные сведения об использовании земельного участка                                                                                                      | —                                                            |
| 9.   | Сведения о земельных участках (землях общего пользования, территории общего пользования), посредством которых обеспечивается доступ                              | —                                                            |
| 10.  | Иные сведения                                                                                                                                                    | —                                                            |

**4. Пояснения к сведениям об уточняемом земельном участке с кадастровым номером** 31:16:0210027:99 :

1. —

**1. Сведения о характерных точках границ уточняемого земельного участка с кадастровым номером** 31:16:0210027:100 :

Система координат МСК-31 Зона № 1

| Обозначение характерных точек границ | Координаты, м                                            |   |                                                                  |   | Метод определения координат | Формулы, примененные для расчета средней квадратической погрешности определения координат характерных точек границ (Mt), с подставленными в такие формулы значениями и итоговые (вычисленные) значения Mt, м | Описание закрепления точки |
|--------------------------------------|----------------------------------------------------------|---|------------------------------------------------------------------|---|-----------------------------|--------------------------------------------------------------------------------------------------------------------------------------------------------------------------------------------------------------|----------------------------|
|                                      | содержатся в Едином государственном реестре недвижимости |   | определены в результате выполнения комплексных кадастровых работ |   |                             |                                                                                                                                                                                                              |                            |
|                                      | X                                                        | Y | X                                                                | Y |                             |                                                                                                                                                                                                              |                            |
| 1                                    | 2                                                        | 3 | 4                                                                | 5 | 6                           | 7                                                                                                                                                                                                            | 8                          |
|                                      |                                                          |   |                                                                  |   |                             |                                                                                                                                                                                                              |                            |

| 1     | 2          | 3            | 4          | 5            | 6                                                       | 7                                 | 8 |
|-------|------------|--------------|------------|--------------|---------------------------------------------------------|-----------------------------------|---|
| 489   | 394 875,98 | 1 331 815,62 | —          | —            | Метод спутниковых геодезических измерений (определений) | $\sqrt{(0,07^2 + 0,07^2)} = 0,10$ | — |
| 491   | 394 873,07 | 1 331 812,88 | —          | —            |                                                         |                                   |   |
| 492   | 394 877,33 | 1 331 808,34 | —          | —            |                                                         |                                   |   |
| 493   | 394 880,25 | 1 331 811,06 | —          | —            |                                                         |                                   |   |
| 490   | 394 880,22 | 1 331 811,09 | —          | —            |                                                         |                                   |   |
| н159У | —          | —            | 394 876,63 | 1 331 814,53 |                                                         |                                   |   |
| н160У | —          | —            | 394 873,93 | 1 331 811,58 |                                                         |                                   |   |
| н161У | —          | —            | 394 878,51 | 1 331 807,36 |                                                         |                                   |   |
| н162У | —          | —            | 394 881,22 | 1 331 810,29 |                                                         |                                   |   |
| н163У | —          | —            | 394 881,19 | 1 331 810,32 |                                                         |                                   |   |
| 489   | 394 875,98 | 1 331 815,62 | —          | —            |                                                         |                                   |   |

**2. Сведения о частях границ уточняемого земельного участка с кадастровым номером** 31:16:0210027:100 :

| Обозначение части границ |       | Горизонтальное проложение (S), м | Описание прохождения части границ | Сведения о согласовании местоположения границ (согласовано/спорное) |
|--------------------------|-------|----------------------------------|-----------------------------------|---------------------------------------------------------------------|
| от т.                    | до т. |                                  |                                   |                                                                     |
| 1                        | 2     | 3                                | 4                                 | 5                                                                   |
| н159У                    | н160У | 4,00                             | —                                 | согласовано                                                         |
| н160У                    | н161У | 6,23                             |                                   |                                                                     |
| н161У                    | н162У | 3,99                             |                                   |                                                                     |
| н162У                    | н163У | 0,04                             |                                   |                                                                     |
| н163У                    | н159У | 6,21                             |                                   |                                                                     |

**3. Сведения о характеристиках уточняемого земельного участка с кадастровым номером** 31:16:0210027:100 :

| № п/п | Наименование характеристики | Значение характеристики |
|-------|-----------------------------|-------------------------|
| 1     | 2                           | 3                       |
|       |                             |                         |

| 1                                                                                     | 2                                                                                                                                                                | 3                                                                                |
|---------------------------------------------------------------------------------------|------------------------------------------------------------------------------------------------------------------------------------------------------------------|----------------------------------------------------------------------------------|
| 1.                                                                                    | Адрес земельного участка                                                                                                                                         | Российская Федерация, Белгородская область, Белгород г, Константина Заслонова ул |
| 1.1.                                                                                  | Сведения о местоположении земельного участка (при отсутствии адреса) в структурированном в соответствии с федеральной информационной адресной системой виде      | —                                                                                |
| 1.2.                                                                                  | Дополнительные сведения о местоположении земельного участка                                                                                                      | —                                                                                |
| 2.                                                                                    | Площадь земельного участка ± величина погрешности определения (вычисления) площади ( $P \pm \Delta P$ ), м <sup>2</sup>                                          | 25 ± 2,00                                                                        |
| 3.                                                                                    | Формула, примененная для вычисления предельной погрешности определения площади земельного участка, с подставленными значениями и итоговые (вычисленные) значения | $3,5 * 0,10 * \sqrt{(25,00)} = 2$                                                |
| 4.                                                                                    | Площадь земельного участка согласно сведениям Единого государственного реестра недвижимости (Ркад), м <sup>2</sup>                                               | 25,00                                                                            |
| 5.                                                                                    | Оценка расхождения P и Ркад ( $P - P_{кад}$ ), м <sup>2</sup>                                                                                                    | 0                                                                                |
| 6.                                                                                    | Предельный минимальный и максимальный размеры земельного участка (Рмин и Рмакс), м <sup>2</sup>                                                                  | Рмин = —<br>Рмакс = —                                                            |
| 7.                                                                                    | Кадастровый или иной государственный учетный номер (инвентарный) здания, сооружения, объекта незавершенного строительства, расположенного на земельном участке   | 31:16:0210027:1023                                                               |
| 8.                                                                                    | Вид (виды) разрешенного использования                                                                                                                            | Для эксплуатации сооружения - гаражное с овощехранилищем №63                     |
| 8.1.                                                                                  | Дополнительные сведения об использовании земельного участка                                                                                                      | —                                                                                |
| 9.                                                                                    | Сведения о земельных участках (землях общего пользования, территории общего пользования), посредством которых обеспечивается доступ                              | —                                                                                |
| 10.                                                                                   | Иные сведения                                                                                                                                                    | —                                                                                |
| <b>4. Пояснения к сведениям об уточняемом земельном участке с кадастровым номером</b> |                                                                                                                                                                  | <b>31:16:0210027:100 :</b>                                                       |
| 1.                                                                                    | —                                                                                                                                                                | —                                                                                |

**1. Сведения о характерных точках границ уточняемого земельного участка с кадастровым номером** 31:16:0210027:107 :  
 Система координат МСК-31 Зона № 1

| Обозначение характерных точек границ | Координаты, м                                            |              |                                                                  |              | Метод определения координат                             | Формулы, примененные для расчета средней квадратической погрешности определения координат характерных точек границ (Mt), с подставленными в такие формулы значениями и итоговые (вычисленные) значения Mt, м | Описание закрепления точки |
|--------------------------------------|----------------------------------------------------------|--------------|------------------------------------------------------------------|--------------|---------------------------------------------------------|--------------------------------------------------------------------------------------------------------------------------------------------------------------------------------------------------------------|----------------------------|
|                                      | содержатся в Едином государственном реестре недвижимости |              | определены в результате выполнения комплексных кадастровых работ |              |                                                         |                                                                                                                                                                                                              |                            |
|                                      | X                                                        | Y            | X                                                                | Y            |                                                         |                                                                                                                                                                                                              |                            |
| 1                                    | 2                                                        | 3            | 4                                                                | 5            | 6                                                       | 7                                                                                                                                                                                                            | 8                          |
| 500                                  | 394 941,57                                               | 1 331 829,34 | —                                                                | —            | Метод спутниковых геодезических измерений (определений) | $\sqrt{(0,07^2 + 0,07^2)} = 0,10$                                                                                                                                                                            | —                          |
| 501                                  | 394 938,35                                               | 1 331 832,52 | —                                                                | —            |                                                         |                                                                                                                                                                                                              |                            |
| 502                                  | 394 934,00                                               | 1 331 828,11 | —                                                                | —            |                                                         |                                                                                                                                                                                                              |                            |
| 503                                  | 394 933,91                                               | 1 331 828,02 | —                                                                | —            |                                                         |                                                                                                                                                                                                              |                            |
| 504                                  | 394 937,12                                               | 1 331 824,85 | —                                                                | —            |                                                         |                                                                                                                                                                                                              |                            |
| н135У                                | —                                                        | —            | 394 940,66                                                       | 1 331 833,52 |                                                         |                                                                                                                                                                                                              |                            |
| н136У                                | —                                                        | —            | 394 937,34                                                       | 1 331 836,59 |                                                         |                                                                                                                                                                                                              |                            |
| н137У                                | —                                                        | —            | 394 933,14                                                       | 1 331 832,04 |                                                         |                                                                                                                                                                                                              |                            |
| н138У                                | —                                                        | —            | 394 933,05                                                       | 1 331 831,95 |                                                         |                                                                                                                                                                                                              |                            |
| н129У                                | —                                                        | —            | 394 933,41                                                       | 1 331 831,62 |                                                         |                                                                                                                                                                                                              |                            |
| н134У                                | —                                                        | —            | 394 936,36                                                       | 1 331 828,89 |                                                         |                                                                                                                                                                                                              |                            |
| 500                                  | 394 941,57                                               | 1 331 829,34 | —                                                                | —            |                                                         |                                                                                                                                                                                                              |                            |

**2. Сведения о частях границ уточняемого земельного участка с кадастровым номером** 31:16:0210027:107 :

| Обозначение части границ |       | Горизонтальное проложение (S), м | Описание прохождения части границ | Сведения о согласовании местоположения границ (согласовано/спорное) |
|--------------------------|-------|----------------------------------|-----------------------------------|---------------------------------------------------------------------|
| от т.                    | до т. |                                  |                                   |                                                                     |
| 1                        | 2     | 3                                | 4                                 | 5                                                                   |
| н135У                    | н136У | 4,52                             | —                                 | согласовано                                                         |
| н136У                    | н137У | 6,19                             |                                   |                                                                     |
| н137У                    | н138У | 0,13                             |                                   |                                                                     |
| н138У                    | н129У | 0,49                             |                                   |                                                                     |
| н129У                    | н134У | 4,02                             |                                   |                                                                     |
| н134У                    | н135У | 6,32                             |                                   |                                                                     |

**3. Сведения о характеристиках уточняемого земельного участка с кадастровым номером** 31:16:0210027:107 :

| № п/п | Наименование характеристики                                                                                                                                      | Значение характеристики                                                                |
|-------|------------------------------------------------------------------------------------------------------------------------------------------------------------------|----------------------------------------------------------------------------------------|
| 1     | 2                                                                                                                                                                | 3                                                                                      |
| 1.    | Адрес земельного участка                                                                                                                                         | Российская Федерация, Белгородская область, Белгород г                                 |
| 1.1.  | Сведения о местоположении земельного участка (при отсутствии адреса) в структурированном в соответствии с федеральной информационной адресной системой виде      | —                                                                                      |
| 1.2.  | Дополнительные сведения о местоположении земельного участка                                                                                                      | —                                                                                      |
| 2.    | Площадь земельного участка ± величина погрешности определения (вычисления) площади ( $P \pm \Delta P$ ), м <sup>2</sup>                                          | 29 ± 2,00                                                                              |
| 3.    | Формула, примененная для вычисления предельной погрешности определения площади земельного участка, с подставленными значениями и итоговые (вычисленные) значения | $3,5*0,10*\sqrt{(29,00)} = 2$                                                          |
| 4.    | Площадь земельного участка согласно сведениям Единого государственного реестра недвижимости (Ркад), м <sup>2</sup>                                               | 29,00                                                                                  |
| 5.    | Оценка расхождения P и Ркад ( $P - P_{кад}$ ), м <sup>2</sup>                                                                                                    | 0                                                                                      |
| 6.    | Предельный минимальный и максимальный размеры земельного участка (Pмин и Pмакс), м <sup>2</sup>                                                                  | Pмин = —<br>Pмакс = —                                                                  |
| 7.    | Кадастровый или иной государственный учетный номер (инвентарный) здания, сооружения, объекта незавершенного строительства, расположенного на земельном участке   | 31:16:0210027:965                                                                      |
| 8.    | Вид (виды) разрешенного использования                                                                                                                            | для дальнейшей эксплуатации существующего сооружения - гаражное с овощехранилищем № 35 |

|      |                                                                                                                                     |   |
|------|-------------------------------------------------------------------------------------------------------------------------------------|---|
| 1    | 2                                                                                                                                   | 3 |
| 8.1. | Дополнительные сведения об использовании земельного участка                                                                         | — |
| 9.   | Сведения о земельных участках (землях общего пользования, территории общего пользования), посредством которых обеспечивается доступ | — |
| 10.  | Иные сведения                                                                                                                       | — |

**4. Пояснения к сведениям об уточняемом земельном участке с кадастровым номером** 31:16:0210027:107 :

|    |   |
|----|---|
| 1. | — |
|----|---|

**1. Сведения о характерных точках границ уточняемого земельного участка с кадастровым номером** 31:16:0210027:108 :  
Система координат МСК-31 Зона № 1

| Обозначение характерных точек границ | Координаты, м                                            |              |                                                                  |              | Метод определения координат                             | Формулы, примененные для расчета средней квадратической погрешности определения координат характерных точек границ (Mt), с подставленными в такие формулы значениями и итоговые (вычисленные) значения Mt, м | Описание закрепления точки |
|--------------------------------------|----------------------------------------------------------|--------------|------------------------------------------------------------------|--------------|---------------------------------------------------------|--------------------------------------------------------------------------------------------------------------------------------------------------------------------------------------------------------------|----------------------------|
|                                      | содержатся в Едином государственном реестре недвижимости |              | определены в результате выполнения комплексных кадастровых работ |              |                                                         |                                                                                                                                                                                                              |                            |
|                                      | X                                                        | Y            | X                                                                | Y            |                                                         |                                                                                                                                                                                                              |                            |
| 1                                    | 2                                                        | 3            | 4                                                                | 5            | 6                                                       | 7                                                                                                                                                                                                            | 8                          |
| 501                                  | 394 938,35                                               | 1 331 832,52 | —                                                                | —            | Метод спутниковых геодезических измерений (определений) | $\sqrt{(0,07^2 + 0,07^2)} = 0,10$                                                                                                                                                                            | —                          |
| 505                                  | 394 935,49                                               | 1 331 835,35 | —                                                                | —            |                                                         |                                                                                                                                                                                                              |                            |
| 506                                  | 394 931,15                                               | 1 331 830,96 | —                                                                | —            |                                                         |                                                                                                                                                                                                              |                            |
| 502                                  | 394 934,00                                               | 1 331 828,11 | —                                                                | —            |                                                         |                                                                                                                                                                                                              |                            |
| н136У                                | —                                                        | —            | 394 937,34                                                       | 1 331 836,59 |                                                         |                                                                                                                                                                                                              |                            |
| н139У                                | —                                                        | —            | 394 934,39                                                       | 1 331 839,33 |                                                         |                                                                                                                                                                                                              |                            |
| н140У                                | —                                                        | —            | 394 930,16                                                       | 1 331 834,75 |                                                         |                                                                                                                                                                                                              |                            |
| н137У                                | —                                                        | —            | 394 933,14                                                       | 1 331 832,04 |                                                         |                                                                                                                                                                                                              |                            |

|     |            |              |   |   |                                                         |                                   |   |
|-----|------------|--------------|---|---|---------------------------------------------------------|-----------------------------------|---|
| 1   | 2          | 3            | 4 | 5 | 6                                                       | 7                                 | 8 |
| 501 | 394 938,35 | 1 331 832,52 | — | — | Метод спутниковых геодезических измерений (определений) | $\sqrt{(0,07^2 + 0,07^2)} = 0,10$ | — |

**2. Сведения о частях границ уточняемого земельного участка с кадастровым номером** 31:16:0210027:108 :

| Обозначение части границ |       | Горизонтальное проложение (S), м | Описание прохождения части границ | Сведения о согласовании местоположения границ (согласовано/спорное) |
|--------------------------|-------|----------------------------------|-----------------------------------|---------------------------------------------------------------------|
| от т.                    | до т. |                                  |                                   |                                                                     |
| 1                        | 2     | 3                                | 4                                 | 5                                                                   |
| н136У                    | н139У | 4,03                             | —                                 | согласовано                                                         |
| н139У                    | н140У | 6,23                             |                                   |                                                                     |
| н140У                    | н137У | 4,03                             |                                   |                                                                     |
| н137У                    | н136У | 6,19                             |                                   |                                                                     |

**3. Сведения о характеристиках уточняемого земельного участка с кадастровым номером** 31:16:0210027:108 :

| № п/п | Наименование характеристики                                                                                                                                      | Значение характеристики                                                                |
|-------|------------------------------------------------------------------------------------------------------------------------------------------------------------------|----------------------------------------------------------------------------------------|
| 1     | 2                                                                                                                                                                | 3                                                                                      |
| 1.    | Адрес земельного участка                                                                                                                                         | Российская Федерация, Белгородская область, Белгород г, Константина Заслонова ул       |
| 1.1.  | Сведения о местоположении земельного участка (при отсутствии адреса) в структурированном в соответствии с федеральной информационной адресной системой виде      | —                                                                                      |
| 1.2.  | Дополнительные сведения о местоположении земельного участка                                                                                                      | —                                                                                      |
| 2.    | Площадь земельного участка ± величина погрешности определения (вычисления) площади ( $P \pm \Delta P$ ), м <sup>2</sup>                                          | $25 \pm 2,00$                                                                          |
| 3.    | Формула, примененная для вычисления предельной погрешности определения площади земельного участка, с подставленными значениями и итоговые (вычисленные) значения | $3,5 * 0,10 * \sqrt{(25,00)} = 2$                                                      |
| 4.    | Площадь земельного участка согласно сведениям Единого государственного реестра недвижимости (Ркад), м <sup>2</sup>                                               | 25,00                                                                                  |
| 5.    | Оценка расхождения Р и Ркад ( $P - P_{кад}$ ), м <sup>2</sup>                                                                                                    | 0                                                                                      |
| 6.    | Предельный минимальный и максимальный размеры земельного участка (Рмин и Рмакс), м <sup>2</sup>                                                                  | Рмин = —<br>Рмакс = —                                                                  |
| 7.    | Кадастровый или иной государственный учетный номер (инвентарный) здания, сооружения, объекта незавершенного строительства, расположенного на земельном участке   | —                                                                                      |
| 8.    | Вид (виды) разрешенного использования                                                                                                                            | Для дальнейшей эксплуатации существующего сооружения - гаражное с овощехранилищем № 36 |

|      |                                                                                                                                     |   |
|------|-------------------------------------------------------------------------------------------------------------------------------------|---|
| 1    | 2                                                                                                                                   | 3 |
| 8.1. | Дополнительные сведения об использовании земельного участка                                                                         | — |
| 9.   | Сведения о земельных участках (землях общего пользования, территории общего пользования), посредством которых обеспечивается доступ | — |
| 10.  | Иные сведения                                                                                                                       | — |

**4. Пояснения к сведениям об уточняемом земельном участке с кадастровым номером** 31:16:0210027:108 :

|    |   |
|----|---|
| 1. | — |
|----|---|

**1. Сведения о характерных точках границ уточняемого земельного участка с кадастровым номером** 31:16:0210027:109 :

Система координат МСК-31 Зона № 1

| Обозначение характерных точек границ | Координаты, м                                            |              |                                                                  |              | Метод определения координат                             | Формулы, примененные для расчета средней квадратической погрешности определения координат характерных точек границ (Mt), с подставленными в такие формулы значениями и итоговые (вычисленные) значения Mt, м | Описание закрепления точки |
|--------------------------------------|----------------------------------------------------------|--------------|------------------------------------------------------------------|--------------|---------------------------------------------------------|--------------------------------------------------------------------------------------------------------------------------------------------------------------------------------------------------------------|----------------------------|
|                                      | содержатся в Едином государственном реестре недвижимости |              | определены в результате выполнения комплексных кадастровых работ |              |                                                         |                                                                                                                                                                                                              |                            |
|                                      | X                                                        | Y            | X                                                                | Y            |                                                         |                                                                                                                                                                                                              |                            |
| 1                                    | 2                                                        | 3            | 4                                                                | 5            | 6                                                       | 7                                                                                                                                                                                                            | 8                          |
| 505                                  | 394 935,49                                               | 1 331 835,35 | —                                                                | —            | Метод спутниковых геодезических измерений (определений) | $\sqrt{(0,07^2 + 0,07^2)} = 0,10$                                                                                                                                                                            | —                          |
| 507                                  | 394 932,82                                               | 1 331 838,00 | —                                                                | —            |                                                         |                                                                                                                                                                                                              |                            |
| 508                                  | 394 928,44                                               | 1 331 833,57 | —                                                                | —            |                                                         |                                                                                                                                                                                                              |                            |
| 509                                  | 394 931,11                                               | 1 331 830,92 | —                                                                | —            |                                                         |                                                                                                                                                                                                              |                            |
| 506                                  | 394 931,15                                               | 1 331 830,96 | —                                                                | —            |                                                         |                                                                                                                                                                                                              |                            |
| н139У                                | —                                                        | —            | 394 934,39                                                       | 1 331 839,33 |                                                         |                                                                                                                                                                                                              |                            |
| н141У                                | —                                                        | —            | 394 931,63                                                       | 1 331 841,89 |                                                         |                                                                                                                                                                                                              |                            |
| н142У                                | —                                                        | —            | 394 927,40                                                       | 1 331 837,31 |                                                         |                                                                                                                                                                                                              |                            |



| 1     | 2          | 3            | 4          | 5            | 6                                                       | 7                                 | 8 |
|-------|------------|--------------|------------|--------------|---------------------------------------------------------|-----------------------------------|---|
| н140У | —          | —            | 394 930,16 | 1 331 834,75 | Метод спутниковых геодезических измерений (определений) | $\sqrt{(0,07^2 + 0,07^2)} = 0,10$ | — |
| 505   | 394 935,49 | 1 331 835,35 | —          | —            |                                                         |                                   |   |

**2. Сведения о частях границ уточняемого земельного участка с кадастровым номером** 31:16:0210027:109 :

| Обозначение части границ |       | Горизонтальное проложение (S), м | Описание прохождения части границ | Сведения о согласовании местоположения границ (согласовано/спорное) |
|--------------------------|-------|----------------------------------|-----------------------------------|---------------------------------------------------------------------|
| от т.                    | до т. |                                  |                                   |                                                                     |
| 1                        | 2     | 3                                | 4                                 | 5                                                                   |
| н139У                    | н141У | 3,76                             | —                                 | согласовано                                                         |
| н141У                    | н142У | 6,23                             |                                   |                                                                     |
| н142У                    | н140У | 3,76                             |                                   |                                                                     |
| н140У                    | н139У | 6,23                             |                                   |                                                                     |

**3. Сведения о характеристиках уточняемого земельного участка с кадастровым номером** 31:16:0210027:109 :

| № п/п | Наименование характеристики                                                                                                                                      | Значение характеристики                                                          |
|-------|------------------------------------------------------------------------------------------------------------------------------------------------------------------|----------------------------------------------------------------------------------|
| 1     | 2                                                                                                                                                                | 3                                                                                |
| 1.    | Адрес земельного участка                                                                                                                                         | Российская Федерация, Белгородская область, Белгород г, Константина Заслонова ул |
| 1.1.  | Сведения о местоположении земельного участка (при отсутствии адреса) в структурированном в соответствии с федеральной информационной адресной системой виде      | —                                                                                |
| 1.2.  | Дополнительные сведения о местоположении земельного участка                                                                                                      | —                                                                                |
| 2.    | Площадь земельного участка ± величина погрешности определения (вычисления) площади ( $P \pm \Delta P$ ), м <sup>2</sup>                                          | $23 \pm 2,00$                                                                    |
| 3.    | Формула, примененная для вычисления предельной погрешности определения площади земельного участка, с подставленными значениями и итоговые (вычисленные) значения | $3,5 * 0,10 * \sqrt{(23,00)} = 2$                                                |
| 4.    | Площадь земельного участка согласно сведениям Единого государственного реестра недвижимости (Ркад), м <sup>2</sup>                                               | 23,00                                                                            |
| 5.    | Оценка расхождения Р и Ркад ( $P - P_{кад}$ ), м <sup>2</sup>                                                                                                    | 0                                                                                |
| 6.    | Предельный минимальный и максимальный размеры земельного участка (Рмин и Рмакс), м <sup>2</sup>                                                                  | Рмин = —<br>Рмакс = —                                                            |
| 7.    | Кадастровый или иной государственный учетный номер (инвентарный) здания, сооружения, объекта незавершенного строительства, расположенного на земельном участке   | 31:16:0101001:14936                                                              |

| 1    | 2                                                                                                                                   | 3                                                                                     |
|------|-------------------------------------------------------------------------------------------------------------------------------------|---------------------------------------------------------------------------------------|
| 8.   | Вид (виды) разрешенного использования                                                                                               | Для дальнейшей эксплуатации существующего сооружения - гаражное с овощехранилищем №37 |
| 8.1. | Дополнительные сведения об использовании земельного участка                                                                         | —                                                                                     |
| 9.   | Сведения о земельных участках (землях общего пользования, территории общего пользования), посредством которых обеспечивается доступ | —                                                                                     |
| 10.  | Иные сведения                                                                                                                       | —                                                                                     |

**4. Пояснения к сведениям об уточняемом земельном участке с кадастровым номером** 31:16:0210027:109 :

|    |   |
|----|---|
| 1. | — |
|----|---|

**1. Сведения о характерных точках границ уточняемого земельного участка с кадастровым номером** 31:16:0210027:110 :

Система координат МСК-31 Зона № 1

| Обозначение характерных точек границ | Координаты, м                                            |              |                                                                  |              | Метод определения координат                             | Формулы, примененные для расчета средней квадратической погрешности определения координат характерных точек границ (Mt), с подставленными в такие формулы значениями и итоговые (вычисленные) значения Mt, м | Описание закрепления точки |
|--------------------------------------|----------------------------------------------------------|--------------|------------------------------------------------------------------|--------------|---------------------------------------------------------|--------------------------------------------------------------------------------------------------------------------------------------------------------------------------------------------------------------|----------------------------|
|                                      | содержатся в Едином государственном реестре недвижимости |              | определены в результате выполнения комплексных кадастровых работ |              |                                                         |                                                                                                                                                                                                              |                            |
|                                      | X                                                        | Y            | X                                                                | Y            |                                                         |                                                                                                                                                                                                              |                            |
| 1                                    | 2                                                        | 3            | 4                                                                | 5            | 6                                                       | 7                                                                                                                                                                                                            | 8                          |
| 510                                  | 394 930,24                                               | 1 331 840,55 | —                                                                | —            | Метод спутниковых геодезических измерений (определений) | $\sqrt{(0,07^2 + 0,07^2)} = 0,10$                                                                                                                                                                            | —                          |
| 511                                  | 394 927,21                                               | 1 331 843,55 | —                                                                | —            |                                                         |                                                                                                                                                                                                              |                            |
| 512                                  | 394 922,69                                               | 1 331 838,98 | —                                                                | —            |                                                         |                                                                                                                                                                                                              |                            |
| 513                                  | 394 925,72                                               | 1 331 835,99 | —                                                                | —            |                                                         |                                                                                                                                                                                                              |                            |
| н143У                                | —                                                        | —            | 394 928,97                                                       | 1 331 844,35 |                                                         |                                                                                                                                                                                                              |                            |
| н144У                                | —                                                        | —            | 394 925,84                                                       | 1 331 847,25 |                                                         |                                                                                                                                                                                                              |                            |
| н126У                                | —                                                        | —            | 394 921,47                                                       | 1 331 842,53 |                                                         |                                                                                                                                                                                                              |                            |

| 1     | 2          | 3            | 4          | 5            | 6                                                       | 7                                 | 8 |
|-------|------------|--------------|------------|--------------|---------------------------------------------------------|-----------------------------------|---|
| н125У | —          | —            | 394 921,83 | 1 331 842,19 | Метод спутниковых геодезических измерений (определений) | $\sqrt{(0,07^2 + 0,07^2)} = 0,10$ | — |
| н128У | —          | —            | 394 924,47 | 1 331 839,76 |                                                         |                                   |   |
| н145У | —          | —            | 394 924,60 | 1 331 839,64 |                                                         |                                   |   |
| 510   | 394 930,24 | 1 331 840,55 | —          | —            |                                                         |                                   |   |

**2. Сведения о частях границ уточняемого земельного участка с кадастровым номером** 31:16:0210027:110 :

| Обозначение части границ |       | Горизонтальное проложение (S), м | Описание прохождения части границ | Сведения о согласовании местоположения границ (согласовано/спорное) |
|--------------------------|-------|----------------------------------|-----------------------------------|---------------------------------------------------------------------|
| от т.                    | до т. |                                  |                                   |                                                                     |
| 1                        | 2     | 3                                | 4                                 | 5                                                                   |
| н143У                    | н144У | 4,27                             | —                                 | согласовано                                                         |
| н144У                    | н126У | 6,43                             |                                   |                                                                     |
| н126У                    | н125У | 0,50                             |                                   |                                                                     |
| н125У                    | н128У | 3,59                             |                                   |                                                                     |
| н128У                    | н145У | 0,18                             |                                   |                                                                     |
| н145У                    | н143У | 6,43                             |                                   |                                                                     |

**3. Сведения о характеристиках уточняемого земельного участка с кадастровым номером** 31:16:0210027:110 :

| № п/п | Наименование характеристики                                                                                                                                      | Значение характеристики                                                          |
|-------|------------------------------------------------------------------------------------------------------------------------------------------------------------------|----------------------------------------------------------------------------------|
| 1     | 2                                                                                                                                                                | 3                                                                                |
| 1.    | Адрес земельного участка                                                                                                                                         | Российская Федерация, Белгородская область, Белгород г, Константина Заслонова ул |
| 1.1.  | Сведения о местоположении земельного участка (при отсутствии адреса) в структурированном в соответствии с федеральной информационной адресной системой виде      | —                                                                                |
| 1.2.  | Дополнительные сведения о местоположении земельного участка                                                                                                      | —                                                                                |
| 2.    | Площадь земельного участка ± величина погрешности определения (вычисления) площади ( $P \pm \Delta P$ ), м <sup>2</sup>                                          | $27 \pm 2,00$                                                                    |
| 3.    | Формула, примененная для вычисления предельной погрешности определения площади земельного участка, с подставленными значениями и итоговые (вычисленные) значения | $3,5 * 0,10 * \sqrt{(27,00)} = 2$                                                |

| 1    | 2                                                                                                                                                              | 3                                                                                     |
|------|----------------------------------------------------------------------------------------------------------------------------------------------------------------|---------------------------------------------------------------------------------------|
| 4.   | Площадь земельного участка согласно сведениям Единого государственного реестра недвижимости (Ркад), м <sup>2</sup>                                             | 27,00                                                                                 |
| 5.   | Оценка расхождения Р и Ркад (Р - Ркад), м <sup>2</sup>                                                                                                         | 0                                                                                     |
| 6.   | Предельный минимальный и максимальный размеры земельного участка (Рмин и Рмакс), м <sup>2</sup>                                                                | Рмин = —<br>Рмакс = —                                                                 |
| 7.   | Кадастровый или иной государственный учетный номер (инвентарный) здания, сооружения, объекта незавершенного строительства, расположенного на земельном участке | 31:16:0101001:22892                                                                   |
| 8.   | Вид (виды) разрешенного использования                                                                                                                          | Для дальнейшей эксплуатации существующего сооружения - гаражное с овощехранилищем №39 |
| 8.1. | Дополнительные сведения об использовании земельного участка                                                                                                    | —                                                                                     |
| 9.   | Сведения о земельных участках (землях общего пользования, территории общего пользования), посредством которых обеспечивается доступ                            | —                                                                                     |
| 10.  | Иные сведения                                                                                                                                                  | —                                                                                     |

**4. Пояснения к сведениям об уточняемом земельном участке с кадастровым номером** 31:16:0210027:110 :

1. —

**1. Сведения о характерных точках границ уточняемого земельного участка с кадастровым номером** 31:16:0210027:111 :  
Система координат МСК-31 Зона № 1

| Обозначение характерных точек границ | Координаты, м                                            |              |                                                                  |   | Метод определения координат                             | Формулы, примененные для расчета средней квадратической погрешности определения координат характерных точек границ (Mt), с подставленными в такие формулы значениями и итоговые (вычисленные) значения Mt, м | Описание закрепления точки |
|--------------------------------------|----------------------------------------------------------|--------------|------------------------------------------------------------------|---|---------------------------------------------------------|--------------------------------------------------------------------------------------------------------------------------------------------------------------------------------------------------------------|----------------------------|
|                                      | содержатся в Едином государственном реестре недвижимости |              | определены в результате выполнения комплексных кадастровых работ |   |                                                         |                                                                                                                                                                                                              |                            |
|                                      | X                                                        | Y            | X                                                                | Y |                                                         |                                                                                                                                                                                                              |                            |
| 1                                    | 2                                                        | 3            | 4                                                                | 5 | 6                                                       | 7                                                                                                                                                                                                            | 8                          |
| 511                                  | 394 927,21                                               | 1 331 843,55 | —                                                                | — | Метод спутниковых геодезических измерений (определений) | $\sqrt{(0,07^2 + 0,07^2)} = 0,10$                                                                                                                                                                            | —                          |
| 514                                  | 394 924,55                                               | 1 331 846,17 | —                                                                | — |                                                         |                                                                                                                                                                                                              |                            |
| 515                                  | 394 920,09                                               | 1 331 841,66 | —                                                                | — |                                                         |                                                                                                                                                                                                              |                            |

| 1     | 2          | 3            | 4          | 5            | 6                                                       | 7                                 | 8 |
|-------|------------|--------------|------------|--------------|---------------------------------------------------------|-----------------------------------|---|
| 516   | 394 920,01 | 1 331 841,57 | —          | —            | Метод спутниковых геодезических измерений (определений) | $\sqrt{(0,07^2 + 0,07^2)} = 0,10$ | — |
| 517   | 394 922,66 | 1 331 838,95 | —          | —            |                                                         |                                   |   |
| 512   | 394 922,69 | 1 331 838,98 | —          | —            |                                                         |                                   |   |
| н144У | —          | —            | 394 925,84 | 1 331 847,25 |                                                         |                                   |   |
| н146У | —          | —            | 394 923,09 | 1 331 849,78 |                                                         |                                   |   |
| н147У | —          | —            | 394 918,78 | 1 331 845,12 |                                                         |                                   |   |
| н148У | —          | —            | 394 918,71 | 1 331 845,03 |                                                         |                                   |   |
| н122У | —          | —            | 394 919,23 | 1 331 844,55 |                                                         |                                   |   |
| н126У | —          | —            | 394 921,47 | 1 331 842,53 |                                                         |                                   |   |
| 511   | 394 927,21 | 1 331 843,55 | —          | —            |                                                         |                                   |   |

**2. Сведения о частях границ уточняемого земельного участка с кадастровым номером 31:16:0210027:111 :**

| Обозначение части границ |       | Горизонтальное проложение (S), м | Описание прохождения части границ | Сведения о согласовании местоположения границ (согласовано/спорное) |
|--------------------------|-------|----------------------------------|-----------------------------------|---------------------------------------------------------------------|
| от т.                    | до т. |                                  |                                   |                                                                     |
| 1                        | 2     | 3                                | 4                                 | 5                                                                   |
| н144У                    | н146У | 3,74                             | —                                 | согласовано                                                         |
| н146У                    | н147У | 6,35                             |                                   |                                                                     |
| н147У                    | н148У | 0,11                             |                                   |                                                                     |
| н148У                    | н122У | 0,71                             |                                   |                                                                     |
| н122У                    | н126У | 3,02                             |                                   |                                                                     |
| н126У                    | н144У | 6,43                             |                                   |                                                                     |

**3. Сведения о характеристиках уточняемого земельного участка с кадастровым номером 31:16:0210027:111 :**

| № п/п | Наименование характеристики | Значение характеристики |
|-------|-----------------------------|-------------------------|
| 1     | 2                           | 3                       |
|       |                             |                         |

| 1                                                                                     | 2                                                                                                                                                                | 3                                                                                     |
|---------------------------------------------------------------------------------------|------------------------------------------------------------------------------------------------------------------------------------------------------------------|---------------------------------------------------------------------------------------|
| 1.                                                                                    | Адрес земельного участка                                                                                                                                         | Российская Федерация, Белгородская область, Белгород г, Константина Заслонова ул      |
| 1.1.                                                                                  | Сведения о местоположении земельного участка (при отсутствии адреса) в структурированном в соответствии с федеральной информационной адресной системой виде      | —                                                                                     |
| 1.2.                                                                                  | Дополнительные сведения о местоположении земельного участка                                                                                                      | —                                                                                     |
| 2.                                                                                    | Площадь земельного участка ± величина погрешности определения (вычисления) площади ( $P \pm \Delta P$ ), м <sup>2</sup>                                          | 24 ± 2,00                                                                             |
| 3.                                                                                    | Формула, примененная для вычисления предельной погрешности определения площади земельного участка, с подставленными значениями и итоговые (вычисленные) значения | $3,5 * 0,10 * \sqrt{(24,00)} = 2$                                                     |
| 4.                                                                                    | Площадь земельного участка согласно сведениям Единого государственного реестра недвижимости (Ркад), м <sup>2</sup>                                               | 24,00                                                                                 |
| 5.                                                                                    | Оценка расхождения P и Ркад ( $P - P_{кад}$ ), м <sup>2</sup>                                                                                                    | 0                                                                                     |
| 6.                                                                                    | Предельный минимальный и максимальный размеры земельного участка (Pмин и Pмакс), м <sup>2</sup>                                                                  | Pмин = —<br>Pмакс = —                                                                 |
| 7.                                                                                    | Кадастровый или иной государственный учетный номер (инвентарный) здания, сооружения, объекта незавершенного строительства, расположенного на земельном участке   | 31:16:0210027:460                                                                     |
| 8.                                                                                    | Вид (виды) разрешенного использования                                                                                                                            | Для дальнейшей эксплуатации существующего сооружения - гаражное с овощехранилищем №40 |
| 8.1.                                                                                  | Дополнительные сведения об использовании земельного участка                                                                                                      | —                                                                                     |
| 9.                                                                                    | Сведения о земельных участках (землях общего пользования, территории общего пользования), посредством которых обеспечивается доступ                              | —                                                                                     |
| 10.                                                                                   | Иные сведения                                                                                                                                                    | —                                                                                     |
| <b>4. Пояснения к сведениям об уточняемом земельном участке с кадастровым номером</b> |                                                                                                                                                                  | <b>31:16:0210027:111 :</b>                                                            |
| 1.                                                                                    | —                                                                                                                                                                | —                                                                                     |

**1. Сведения о характерных точках границ уточняемого земельного участка с кадастровым номером** 31:16:0210027:112 :  
 Система координат МСК-31 Зона № 1

| Обозначение характерных точек границ | Координаты, м                                            |              |                                                                  |              | Метод определения координат                             | Формулы, примененные для расчета средней квадратической погрешности определения координат характерных точек границ (Mt), с подставленными в такие формулы значениями и итоговые (вычисленные) значения Mt, м | Описание закрепления точки |
|--------------------------------------|----------------------------------------------------------|--------------|------------------------------------------------------------------|--------------|---------------------------------------------------------|--------------------------------------------------------------------------------------------------------------------------------------------------------------------------------------------------------------|----------------------------|
|                                      | содержатся в Едином государственном реестре недвижимости |              | определены в результате выполнения комплексных кадастровых работ |              |                                                         |                                                                                                                                                                                                              |                            |
|                                      | X                                                        | Y            | X                                                                | Y            |                                                         |                                                                                                                                                                                                              |                            |
| 1                                    | 2                                                        | 3            | 4                                                                | 5            | 6                                                       | 7                                                                                                                                                                                                            | 8                          |
| 514                                  | 394 924,55                                               | 1 331 846,17 | —                                                                | —            | Метод спутниковых геодезических измерений (определений) | $\sqrt{(0,07^2 + 0,07^2)} = 0,10$                                                                                                                                                                            | —                          |
| 518                                  | 394 921,73                                               | 1 331 848,95 | —                                                                | —            |                                                         |                                                                                                                                                                                                              |                            |
| 519                                  | 394 917,27                                               | 1 331 844,44 | —                                                                | —            |                                                         |                                                                                                                                                                                                              |                            |
| 515                                  | 394 920,09                                               | 1 331 841,66 | —                                                                | —            |                                                         |                                                                                                                                                                                                              |                            |
| н146У                                | —                                                        | —            | 394 923,09                                                       | 1 331 849,78 |                                                         |                                                                                                                                                                                                              |                            |
| н149У                                | —                                                        | —            | 394 920,18                                                       | 1 331 852,46 |                                                         |                                                                                                                                                                                                              |                            |
| н121У                                | —                                                        | —            | 394 915,87                                                       | 1 331 847,81 |                                                         |                                                                                                                                                                                                              |                            |
| н120У                                | —                                                        | —            | 394 916,26                                                       | 1 331 847,45 |                                                         |                                                                                                                                                                                                              |                            |
| н147У                                | —                                                        | —            | 394 918,78                                                       | 1 331 845,12 |                                                         |                                                                                                                                                                                                              |                            |
| 514                                  | 394 924,55                                               | 1 331 846,17 | —                                                                | —            |                                                         |                                                                                                                                                                                                              |                            |

**2. Сведения о частях границ уточняемого земельного участка с кадастровым номером** 31:16:0210027:112 :

| Обозначение части границ |       | Горизонтальное проложение (S), м | Описание прохождения части границ | Сведения о согласовании местоположения границ (согласовано/спорное) |
|--------------------------|-------|----------------------------------|-----------------------------------|---------------------------------------------------------------------|
| от т.                    | до т. |                                  |                                   |                                                                     |
| 1                        | 2     | 3                                | 4                                 | 5                                                                   |
|                          |       |                                  |                                   |                                                                     |

| 1     | 2     | 3    | 4 | 5           |
|-------|-------|------|---|-------------|
| н146У | н149У | 3,96 | — | согласовано |
| н149У | н121У | 6,34 |   |             |
| н121У | н120У | 0,53 |   |             |
| н120У | н147У | 3,43 |   |             |
| н147У | н146У | 6,35 |   |             |

**3. Сведения о характеристиках уточняемого земельного участка с кадастровым номером** 31:16:0210027:112 :

| № п/п | Наименование характеристики                                                                                                                                      | Значение характеристики                                                               |
|-------|------------------------------------------------------------------------------------------------------------------------------------------------------------------|---------------------------------------------------------------------------------------|
| 1     | 2                                                                                                                                                                | 3                                                                                     |
| 1.    | Адрес земельного участка                                                                                                                                         | Российская Федерация, Белгородская область, Белгород г, Константина Заслонова ул      |
| 1.1.  | Сведения о местоположении земельного участка (при отсутствии адреса) в структурированном в соответствии с федеральной информационной адресной системой виде      | —                                                                                     |
| 1.2.  | Дополнительные сведения о местоположении земельного участка                                                                                                      | —                                                                                     |
| 2.    | Площадь земельного участка ± величина погрешности определения (вычисления) площади ( $P \pm \Delta P$ ), м <sup>2</sup>                                          | 25 ± 2,00                                                                             |
| 3.    | Формула, примененная для вычисления предельной погрешности определения площади земельного участка, с подставленными значениями и итоговые (вычисленные) значения | $3,5 * 0,10 * \sqrt{(25,00)} = 2$                                                     |
| 4.    | Площадь земельного участка согласно сведениям Единого государственного реестра недвижимости (Ркад), м <sup>2</sup>                                               | 25,00                                                                                 |
| 5.    | Оценка расхождения Р и Ркад ( $P - P_{кад}$ ), м <sup>2</sup>                                                                                                    | 0                                                                                     |
| 6.    | Предельный минимальный и максимальный размеры земельного участка (Рмин и Рмакс), м <sup>2</sup>                                                                  | Рмин = —<br>Рмакс = —                                                                 |
| 7.    | Кадастровый или иной государственный учетный номер (инвентарный) здания, сооружения, объекта незавершенного строительства, расположенного на земельном участке   | 31:16:0210027:670                                                                     |
| 8.    | Вид (виды) разрешенного использования                                                                                                                            | Для дальнейшей эксплуатации существующего сооружения - гаражное с овощехранилищем №41 |
| 8.1.  | Дополнительные сведения об использовании земельного участка                                                                                                      | —                                                                                     |
| 9.    | Сведения о земельных участках (землях общего пользования, территории общего пользования), посредством которых обеспечивается доступ                              | —                                                                                     |
| 10.   | Иные сведения                                                                                                                                                    | —                                                                                     |



**4. Пояснения к сведениям об уточняемом земельном участке с кадастровым номером** 31:16:0210027:112 :

1. —

**1. Сведения о характерных точках границ уточняемого земельного участка с кадастровым номером** 31:16:0210027:115 :

Система координат МСК-31 Зона № 1

| Обозначение характерных точек границ | Координаты, м                                            |              |                                                                  |              | Метод определения координат                             | Формулы, примененные для расчета средней квадратической погрешности определения координат характерных точек границ (Mt), с подставленными в такие формулы значениями и итоговые (вычисленные) значения Mt, м | Описание закрепления точки |
|--------------------------------------|----------------------------------------------------------|--------------|------------------------------------------------------------------|--------------|---------------------------------------------------------|--------------------------------------------------------------------------------------------------------------------------------------------------------------------------------------------------------------|----------------------------|
|                                      | содержатся в Едином государственном реестре недвижимости |              | определены в результате выполнения комплексных кадастровых работ |              |                                                         |                                                                                                                                                                                                              |                            |
|                                      | X                                                        | Y            | X                                                                | Y            |                                                         |                                                                                                                                                                                                              |                            |
| 1                                    | 2                                                        | 3            | 4                                                                | 5            | 6                                                       | 7                                                                                                                                                                                                            | 8                          |
| 365                                  | 394 918,79                                               | 1 331 833,90 | —                                                                | —            | Метод спутниковых геодезических измерений (определений) | $\sqrt{(0,07^2 + 0,07^2)} = 0,10$                                                                                                                                                                            | —                          |
| 524                                  | 394 918,78                                               | 1 331 833,88 | —                                                                | —            |                                                         |                                                                                                                                                                                                              |                            |
| 525                                  | 394 921,31                                               | 1 331 831,34 | —                                                                | —            |                                                         |                                                                                                                                                                                                              |                            |
| 526                                  | 394 925,80                                               | 1 331 835,83 | —                                                                | —            |                                                         |                                                                                                                                                                                                              |                            |
| 366                                  | 394 923,25                                               | 1 331 838,36 | —                                                                | —            |                                                         |                                                                                                                                                                                                              |                            |
| н124У                                | —                                                        | —            | 394 917,53                                                       | 1 331 837,60 |                                                         |                                                                                                                                                                                                              |                            |
| н127У                                | —                                                        | —            | 394 920,13                                                       | 1 331 835,12 |                                                         |                                                                                                                                                                                                              |                            |
| н128У                                | —                                                        | —            | 394 924,47                                                       | 1 331 839,76 |                                                         |                                                                                                                                                                                                              |                            |
| н125У                                | —                                                        | —            | 394 921,83                                                       | 1 331 842,19 |                                                         |                                                                                                                                                                                                              |                            |
| 365                                  | 394 918,79                                               | 1 331 833,90 | —                                                                | —            |                                                         |                                                                                                                                                                                                              |                            |

**2. Сведения о частях границ уточняемого земельного участка с кадастровым номером** 31:16:0210027:115 :

| Обозначение части границ |       | Горизонтальное проложение (S), м | Описание прохождения части границ | Сведения о согласовании местоположения границ (согласовано/спорное) |
|--------------------------|-------|----------------------------------|-----------------------------------|---------------------------------------------------------------------|
| от т.                    | до т. |                                  |                                   |                                                                     |
| 1                        | 2     | 3                                | 4                                 | 5                                                                   |
| н124У                    | н127У | 3,59                             | —                                 | согласовано                                                         |
| н127У                    | н128У | 6,35                             |                                   |                                                                     |
| н128У                    | н125У | 3,59                             |                                   |                                                                     |
| н125У                    | н124У | 6,29                             |                                   |                                                                     |

**3. Сведения о характеристиках уточняемого земельного участка с кадастровым номером** 31:16:0210027:115 :

| № п/п | Наименование характеристики                                                                                                                                      | Значение характеристики                                                          |
|-------|------------------------------------------------------------------------------------------------------------------------------------------------------------------|----------------------------------------------------------------------------------|
| 1     | 2                                                                                                                                                                | 3                                                                                |
| 1.    | Адрес земельного участка                                                                                                                                         | Российская Федерация, Белгородская область, Белгород г, Константина Заслонова ул |
| 1.1.  | Сведения о местоположении земельного участка (при отсутствии адреса) в структурированном в соответствии с федеральной информационной адресной системой виде      | —                                                                                |
| 1.2.  | Дополнительные сведения о местоположении земельного участка                                                                                                      | —                                                                                |
| 2.    | Площадь земельного участка ± величина погрешности определения (вычисления) площади ( $P \pm \Delta P$ ), м <sup>2</sup>                                          | $23 \pm 2,00$                                                                    |
| 3.    | Формула, примененная для вычисления предельной погрешности определения площади земельного участка, с подставленными значениями и итоговые (вычисленные) значения | $3,5*0,10*\sqrt{(23,00)} = 2$                                                    |
| 4.    | Площадь земельного участка согласно сведениям Единого государственного реестра недвижимости (Ркад), м <sup>2</sup>                                               | 23,00                                                                            |
| 5.    | Оценка расхождения Р и Ркад ( $P - P_{кад}$ ), м <sup>2</sup>                                                                                                    | 0                                                                                |
| 6.    | Предельный минимальный и максимальный размеры земельного участка (Рмин и Рмакс), м <sup>2</sup>                                                                  | Рмин = —<br>Рмакс = —                                                            |
| 7.    | Кадастровый или иной государственный учетный номер (инвентарный) здания, сооружения, объекта незавершенного строительства, расположенного на земельном участке   | 31:16:0102012:2051                                                               |
| 8.    | Вид (виды) разрешенного использования                                                                                                                            | Для эксплуатации сооружения №6 с овощехранилищем (гаражное)                      |
| 8.1.  | Дополнительные сведения об использовании земельного участка                                                                                                      | —                                                                                |
| 9.    | Сведения о земельных участках (землях общего пользования, территории общего пользования), посредством которых обеспечивается доступ                              | —                                                                                |

|                                                                                                     |                                                          |              |                                                                  |              |                                                         |                                                                                                                                                                                                              |                            |        |   |
|-----------------------------------------------------------------------------------------------------|----------------------------------------------------------|--------------|------------------------------------------------------------------|--------------|---------------------------------------------------------|--------------------------------------------------------------------------------------------------------------------------------------------------------------------------------------------------------------|----------------------------|--------|---|
| 1                                                                                                   | 2                                                        |              |                                                                  | 3            |                                                         |                                                                                                                                                                                                              |                            |        |   |
| 10.                                                                                                 | Иные сведения                                            |              |                                                                  | —            |                                                         |                                                                                                                                                                                                              |                            |        |   |
| <b>4. Пояснения к сведениям об уточняемом земельном участке с кадастровым номером</b>               |                                                          |              |                                                                  |              | 31:16:0210027:115                                       |                                                                                                                                                                                                              |                            | :      |   |
| 1.                                                                                                  | —                                                        |              |                                                                  |              |                                                         |                                                                                                                                                                                                              |                            |        |   |
| <b>1. Сведения о характерных точках границ уточняемого земельного участка с кадастровым номером</b> |                                                          |              |                                                                  |              | 31:16:0210027:117                                       |                                                                                                                                                                                                              |                            | :      |   |
| Система координат                                                                                   |                                                          |              |                                                                  |              | МСК-31                                                  |                                                                                                                                                                                                              |                            | Зона № | 1 |
| Обозначение характерных точек границ                                                                | Координаты, м                                            |              |                                                                  |              | Метод определения координат                             | Формулы, примененные для расчета средней квадратической погрешности определения координат характерных точек границ (Mt), с подставленными в такие формулы значениями и итоговые (вычисленные) значения Mt, м | Описание закрепления точки |        |   |
|                                                                                                     | содержатся в Едином государственном реестре недвижимости |              | определены в результате выполнения комплексных кадастровых работ |              |                                                         |                                                                                                                                                                                                              |                            |        |   |
|                                                                                                     | X                                                        | Y            | X                                                                | Y            |                                                         |                                                                                                                                                                                                              |                            |        |   |
| 1                                                                                                   | 2                                                        | 3            | 4                                                                | 5            | 6                                                       | 7                                                                                                                                                                                                            | 8                          |        |   |
| 7                                                                                                   | 395 109,95                                               | 1 331 677,72 | —                                                                | —            | Метод спутниковых геодезических измерений (определений) | $\sqrt{(0,07^2 + 0,07^2)} = 0,10$                                                                                                                                                                            | —                          |        |   |
| 8                                                                                                   | 395 107,51                                               | 1 331 680,09 | —                                                                | —            |                                                         |                                                                                                                                                                                                              |                            |        |   |
| 9                                                                                                   | 395 103,09                                               | 1 331 675,44 | —                                                                | —            |                                                         |                                                                                                                                                                                                              |                            |        |   |
| 10                                                                                                  | 395 105,53                                               | 1 331 673,07 | —                                                                | —            |                                                         |                                                                                                                                                                                                              |                            |        |   |
| н5У                                                                                                 | —                                                        | —            | 395 110,27                                                       | 1 331 677,62 |                                                         |                                                                                                                                                                                                              |                            |        |   |
| н6У                                                                                                 | —                                                        | —            | 395 107,83                                                       | 1 331 680,00 |                                                         |                                                                                                                                                                                                              |                            |        |   |
| н7У                                                                                                 | —                                                        | —            | 395 103,49                                                       | 1 331 675,51 |                                                         |                                                                                                                                                                                                              |                            |        |   |
| н8У                                                                                                 | —                                                        | —            | 395 103,39                                                       | 1 331 675,41 |                                                         |                                                                                                                                                                                                              |                            |        |   |
| н9У                                                                                                 | —                                                        | —            | 395 105,63                                                       | 1 331 673,22 |                                                         |                                                                                                                                                                                                              |                            |        |   |
| н10У                                                                                                | —                                                        | —            | 395 105,83                                                       | 1 331 672,98 |                                                         |                                                                                                                                                                                                              |                            |        |   |

|   |            |              |   |   |                                                         |                                   |   |
|---|------------|--------------|---|---|---------------------------------------------------------|-----------------------------------|---|
| 1 | 2          | 3            | 4 | 5 | 6                                                       | 7                                 | 8 |
| 7 | 395 109,95 | 1 331 677,72 | — | — | Метод спутниковых геодезических измерений (определений) | $\sqrt{(0,07^2 + 0,07^2)} = 0,10$ | — |

**2. Сведения о частях границ уточняемого земельного участка с кадастровым номером** 31:16:0210027:117 :

| Обозначение части границ |       | Горизонтальное проложение (S), м | Описание прохождения части границ | Сведения о согласовании местоположения границ (согласовано/спорное) |
|--------------------------|-------|----------------------------------|-----------------------------------|---------------------------------------------------------------------|
| от т.                    | до т. |                                  |                                   |                                                                     |
| 1                        | 2     | 3                                | 4                                 | 5                                                                   |
| н5У                      | н6У   | 3,41                             | —                                 | согласовано                                                         |
| н6У                      | н7У   | 6,24                             |                                   |                                                                     |
| н7У                      | н8У   | 0,14                             |                                   |                                                                     |
| н8У                      | н9У   | 3,13                             |                                   |                                                                     |
| н9У                      | н10У  | 0,31                             |                                   |                                                                     |
| н10У                     | н5У   | 6,42                             |                                   |                                                                     |

**3. Сведения о характеристиках уточняемого земельного участка с кадастровым номером** 31:16:0210027:117 :

| № п/п | Наименование характеристики                                                                                                                                      | Значение характеристики                                                          |
|-------|------------------------------------------------------------------------------------------------------------------------------------------------------------------|----------------------------------------------------------------------------------|
| 1     | 2                                                                                                                                                                | 3                                                                                |
| 1.    | Адрес земельного участка                                                                                                                                         | Российская Федерация, Белгородская область, Белгород г, Константина Заслонова ул |
| 1.1.  | Сведения о местоположении земельного участка (при отсутствии адреса) в структурированном в соответствии с федеральной информационной адресной системой виде      | —                                                                                |
| 1.2.  | Дополнительные сведения о местоположении земельного участка                                                                                                      | —                                                                                |
| 2.    | Площадь земельного участка ± величина погрешности определения (вычисления) площади ( $P \pm \Delta P$ ), м <sup>2</sup>                                          | $22 \pm 2,00$                                                                    |
| 3.    | Формула, примененная для вычисления предельной погрешности определения площади земельного участка, с подставленными значениями и итоговые (вычисленные) значения | $3,5 * 0,10 * \sqrt{(22,00)} = 2$                                                |
| 4.    | Площадь земельного участка согласно сведениям Единого государственного реестра недвижимости (Ркад), м <sup>2</sup>                                               | 22,00                                                                            |
| 5.    | Оценка расхождения Р и Ркад ( $P - P_{кад}$ ), м <sup>2</sup>                                                                                                    | 0                                                                                |
| 6.    | Предельный минимальный и максимальный размеры земельного участка (Рмин и Рмакс), м <sup>2</sup>                                                                  | Рмин = —<br>Рмакс = —                                                            |

| 1    | 2                                                                                                                                                              | 3                                                           |
|------|----------------------------------------------------------------------------------------------------------------------------------------------------------------|-------------------------------------------------------------|
| 7.   | Кадастровый или иной государственный учетный номер (инвентарный) здания, сооружения, объекта незавершенного строительства, расположенного на земельном участке | 31:16:0209029:34                                            |
| 8.   | Вид (виды) разрешенного использования                                                                                                                          | Для эксплуатации сооружения №2 (гаражное) с овощехранилищем |
| 8.1. | Дополнительные сведения об использовании земельного участка                                                                                                    | —                                                           |
| 9.   | Сведения о земельных участках (землях общего пользования, территории общего пользования), посредством которых обеспечивается доступ                            | —                                                           |
| 10.  | Иные сведения                                                                                                                                                  | —                                                           |

**4. Пояснения к сведениям об уточняемом земельном участке с кадастровым номером** 31:16:0210027:117 :

|    |   |
|----|---|
| 1. | — |
|----|---|

**1. Сведения о характерных точках границ уточняемого земельного участка с кадастровым номером** 31:16:0210027:122 :

Система координат МСК-31 Зона № 1

| Обозначение характерных точек границ | Координаты, м                                            |              |                                                                  |              | Метод определения координат                             | Формулы, примененные для расчета средней квадратической погрешности определения координат характерных точек границ (Mt), с подставленными в такие формулы значениями и итоговые (вычисленные) значения Mt, м | Описание закрепления точки |
|--------------------------------------|----------------------------------------------------------|--------------|------------------------------------------------------------------|--------------|---------------------------------------------------------|--------------------------------------------------------------------------------------------------------------------------------------------------------------------------------------------------------------|----------------------------|
|                                      | содержатся в Едином государственном реестре недвижимости |              | определены в результате выполнения комплексных кадастровых работ |              |                                                         |                                                                                                                                                                                                              |                            |
|                                      | X                                                        | Y            | X                                                                | Y            |                                                         |                                                                                                                                                                                                              |                            |
| 1                                    | 2                                                        | 3            | 4                                                                | 5            | 6                                                       | 7                                                                                                                                                                                                            | 8                          |
| 308                                  | 394 998,10                                               | 1 331 671,96 | 394 998,10                                                       | 1 331 671,96 | Метод спутниковых геодезических измерений (определений) | $\sqrt{(0,07^2 + 0,07^2)} = 0,10$                                                                                                                                                                            | —                          |
| 309                                  | 395 002,25                                               | 1 331 676,46 | 395 002,25                                                       | 1 331 676,46 |                                                         |                                                                                                                                                                                                              |                            |
| 310                                  | —                                                        | —            | 394 999,82                                                       | 1 331 678,71 |                                                         |                                                                                                                                                                                                              |                            |
| 311                                  | 394 999,74                                               | 1 331 678,79 | 394 999,74                                                       | 1 331 678,79 |                                                         |                                                                                                                                                                                                              |                            |
| 312                                  | 394 995,58                                               | 1 331 674,28 | 394 995,58                                                       | 1 331 674,28 |                                                         |                                                                                                                                                                                                              |                            |
| 308                                  | 394 998,10                                               | 1 331 671,96 | 394 998,10                                                       | 1 331 671,96 |                                                         |                                                                                                                                                                                                              |                            |

**2. Сведения о частях границ уточняемого земельного участка с кадастровым номером** 31:16:0210027:122 :

| Обозначение части границ |       | Горизонтальное проложение (S), м | Описание прохождения части границ | Сведения о согласовании местоположения границ (согласовано/спорное) |
|--------------------------|-------|----------------------------------|-----------------------------------|---------------------------------------------------------------------|
| от т.                    | до т. |                                  |                                   |                                                                     |
| 1                        | 2     | 3                                | 4                                 | 5                                                                   |
| 308                      | 309   | 6,12                             | —                                 | согласовано                                                         |
| 309                      | 310   | 3,31                             |                                   |                                                                     |
| 310                      | 311   | 0,11                             |                                   |                                                                     |
| 311                      | 312   | 6,14                             |                                   |                                                                     |
| 312                      | 308   | 3,43                             |                                   |                                                                     |
|                          |       |                                  |                                   |                                                                     |

**3. Сведения о характеристиках уточняемого земельного участка с кадастровым номером** 31:16:0210027:122 :

| № п/п | Наименование характеристики                                                                                                                                      | Значение характеристики                                                          |
|-------|------------------------------------------------------------------------------------------------------------------------------------------------------------------|----------------------------------------------------------------------------------|
| 1     | 2                                                                                                                                                                | 3                                                                                |
| 1.    | Адрес земельного участка                                                                                                                                         | Российская Федерация, Белгородская область, Белгород г, Константина Заслонова ул |
| 1.1.  | Сведения о местоположении земельного участка (при отсутствии адреса) в структурированном в соответствии с федеральной информационной адресной системой виде      | —                                                                                |
| 1.2.  | Дополнительные сведения о местоположении земельного участка                                                                                                      | —                                                                                |
| 2.    | Площадь земельного участка ± величина погрешности определения (вычисления) площади ( $P \pm \Delta P$ ), м <sup>2</sup>                                          | 21 ± 2,00                                                                        |
| 3.    | Формула, примененная для вычисления предельной погрешности определения площади земельного участка, с подставленными значениями и итоговые (вычисленные) значения | $3,5 * 0,10 * \sqrt{(21,00)} = 2$                                                |
| 4.    | Площадь земельного участка согласно сведениям Единого государственного реестра недвижимости (Ркад), м <sup>2</sup>                                               | 21,00                                                                            |
| 5.    | Оценка расхождения P и Ркад ( $P - P_{кад}$ ), м <sup>2</sup>                                                                                                    | 0                                                                                |
| 6.    | Предельный минимальный и максимальный размеры земельного участка (Рмин и Рмакс), м <sup>2</sup>                                                                  | Рмин = —<br>Рмакс = —                                                            |
| 7.    | Кадастровый или иной государственный учетный номер (инвентарный) здания, сооружения, объекта незавершенного строительства, расположенного на земельном участке   | 31:16:0101001:3024                                                               |
| 8.    | Вид (виды) разрешенного использования                                                                                                                            | для эксплуатации сооружения гаража №4 нежилое с овощехранилищем                  |
| 8.1.  | Дополнительные сведения об использовании земельного участка                                                                                                      | —                                                                                |

|     |                                                                                                                                     |   |
|-----|-------------------------------------------------------------------------------------------------------------------------------------|---|
| 1   | 2                                                                                                                                   | 3 |
| 9.  | Сведения о земельных участках (землях общего пользования, территории общего пользования), посредством которых обеспечивается доступ | — |
| 10. | Иные сведения                                                                                                                       | — |

**4. Пояснения к сведениям об уточняемом земельном участке с кадастровым номером** 31:16:0210027:122 :

|    |   |
|----|---|
| 1. | — |
|----|---|

**1. Сведения о характерных точках границ уточняемого земельного участка с кадастровым номером** 31:16:0210027:124 :  
Система координат МСК-31 Зона № 1

| Обозначение характерных точек границ | Координаты, м                                            |              |                                                                  |              | Метод определения координат                             | Формулы, примененные для расчета средней квадратической погрешности определения координат характерных точек границ (Mt), с подставленными в такие формулы значениями и итоговые (вычисленные) значения Mt, м | Описание закрепления точки |
|--------------------------------------|----------------------------------------------------------|--------------|------------------------------------------------------------------|--------------|---------------------------------------------------------|--------------------------------------------------------------------------------------------------------------------------------------------------------------------------------------------------------------|----------------------------|
|                                      | содержатся в Едином государственном реестре недвижимости |              | определены в результате выполнения комплексных кадастровых работ |              |                                                         |                                                                                                                                                                                                              |                            |
|                                      | X                                                        | Y            | X                                                                | Y            |                                                         |                                                                                                                                                                                                              |                            |
| 1                                    | 2                                                        | 3            | 4                                                                | 5            | 6                                                       | 7                                                                                                                                                                                                            | 8                          |
| 540                                  | 395 004,02                                               | 1 331 892,28 | —                                                                | —            | Метод спутниковых геодезических измерений (определений) | $\sqrt{(0,07^2 + 0,07^2)} = 0,10$                                                                                                                                                                            | —                          |
| н414У                                | —                                                        | —            | 395 003,45                                                       | 1 331 888,60 |                                                         |                                                                                                                                                                                                              |                            |
| 541                                  | 394 977,34                                               | 1 331 925,48 | —                                                                | —            |                                                         |                                                                                                                                                                                                              |                            |
| 542                                  | 394 945,02                                               | 1 331 902,28 | —                                                                | —            |                                                         |                                                                                                                                                                                                              |                            |
| 543                                  | 394 965,62                                               | 1 331 859,67 | —                                                                | —            |                                                         |                                                                                                                                                                                                              |                            |
| н415У                                | —                                                        | —            | 394 972,31                                                       | 1 331 924,36 |                                                         |                                                                                                                                                                                                              |                            |
| н416У                                | —                                                        | —            | 394 939,46                                                       | 1 331 894,11 |                                                         |                                                                                                                                                                                                              |                            |
| н417У                                | —                                                        | —            | 394 972,85                                                       | 1 331 857,61 |                                                         |                                                                                                                                                                                                              |                            |

|     |            |              |   |   |                                                         |                                   |   |
|-----|------------|--------------|---|---|---------------------------------------------------------|-----------------------------------|---|
| 1   | 2          | 3            | 4 | 5 | 6                                                       | 7                                 | 8 |
| 540 | 395 004,02 | 1 331 892,28 | — | — | Метод спутниковых геодезических измерений (определений) | $\sqrt{(0,07^2 + 0,07^2)} = 0,10$ | — |

**2. Сведения о частях границ уточняемого земельного участка с кадастровым номером** 31:16:0210027:124 :

| Обозначение части границ |       | Горизонтальное проложение (S), м | Описание прохождения части границ | Сведения о согласовании местоположения границ (согласовано/спорное) |
|--------------------------|-------|----------------------------------|-----------------------------------|---------------------------------------------------------------------|
| от т.                    | до т. |                                  |                                   |                                                                     |
| 1                        | 2     | 3                                | 4                                 | 5                                                                   |
| н414У                    | н415У | 47,42                            | —                                 | согласовано                                                         |
| н415У                    | н416У | 44,66                            |                                   |                                                                     |
| н416У                    | н417У | 49,47                            |                                   |                                                                     |
| н417У                    | н414У | 43,55                            |                                   |                                                                     |

**3. Сведения о характеристиках уточняемого земельного участка с кадастровым номером** 31:16:0210027:124 :

| № п/п | Наименование характеристики                                                                                                                                      | Значение характеристики                                                |
|-------|------------------------------------------------------------------------------------------------------------------------------------------------------------------|------------------------------------------------------------------------|
| 1     | 2                                                                                                                                                                | 3                                                                      |
| 1.    | Адрес земельного участка                                                                                                                                         | Российская Федерация, Белгородская область, Белгород г, К.Заслонова ул |
| 1.1.  | Сведения о местоположении земельного участка (при отсутствии адреса) в структурированном в соответствии с федеральной информационной адресной системой виде      | —                                                                      |
| 1.2.  | Дополнительные сведения о местоположении земельного участка                                                                                                      | —                                                                      |
| 2.    | Площадь земельного участка ± величина погрешности определения (вычисления) площади ( $P \pm \Delta P$ ), м <sup>2</sup>                                          | 2 134 ± 16,00                                                          |
| 3.    | Формула, примененная для вычисления предельной погрешности определения площади земельного участка, с подставленными значениями и итоговые (вычисленные) значения | $3,5 * 0,10 * \sqrt{(2 134,00)} = 16$                                  |
| 4.    | Площадь земельного участка согласно сведениям Единого государственного реестра недвижимости (Ркад), м <sup>2</sup>                                               | 2 000,00                                                               |
| 5.    | Оценка расхождения Р и Ркад ( $P - P_{кад}$ ), м <sup>2</sup>                                                                                                    | 134                                                                    |
| 6.    | Предельный минимальный и максимальный размеры земельного участка (Рмин и Рмакс), м <sup>2</sup>                                                                  | Рмин = —<br>Рмакс = —                                                  |
| 7.    | Кадастровый или иной государственный учетный номер (инвентарный) здания, сооружения, объекта незавершенного строительства, расположенного на земельном участке   | —                                                                      |
| 8.    | Вид (виды) разрешенного использования                                                                                                                            | Для эксплуатации нежилого здания (автозаправочный комплекс)            |



|      |                                                                                                                                     |   |
|------|-------------------------------------------------------------------------------------------------------------------------------------|---|
| 1    | 2                                                                                                                                   | 3 |
| 8.1. | Дополнительные сведения об использовании земельного участка                                                                         | — |
| 9.   | Сведения о земельных участках (землях общего пользования, территории общего пользования), посредством которых обеспечивается доступ | — |
| 10.  | Иные сведения                                                                                                                       | — |

**4. Пояснения к сведениям об уточняемом земельном участке с кадастровым номером** 31:16:0210027:124 :

|    |   |
|----|---|
| 1. | — |
|----|---|

**1. Сведения о характерных точках границ уточняемого земельного участка с кадастровым номером** 31:16:0210027:126 :

Система координат МСК-31 Зона № 1

| Обозначение характерных точек границ | Координаты, м                                            |              |                                                                  |              | Метод определения координат                             | Формулы, примененные для расчета средней квадратической погрешности определения координат характерных точек границ (Mt), с подставленными в такие формулы значениями и итоговые (вычисленные) значения Mt, м | Описание закрепления точки |
|--------------------------------------|----------------------------------------------------------|--------------|------------------------------------------------------------------|--------------|---------------------------------------------------------|--------------------------------------------------------------------------------------------------------------------------------------------------------------------------------------------------------------|----------------------------|
|                                      | содержатся в Едином государственном реестре недвижимости |              | определены в результате выполнения комплексных кадастровых работ |              |                                                         |                                                                                                                                                                                                              |                            |
|                                      | X                                                        | Y            | X                                                                | Y            |                                                         |                                                                                                                                                                                                              |                            |
| 1                                    | 2                                                        | 3            | 4                                                                | 5            | 6                                                       | 7                                                                                                                                                                                                            | 8                          |
| 544                                  | 395 028,96                                               | 1 331 768,37 | —                                                                | —            | Метод спутниковых геодезических измерений (определений) | $\sqrt{(0,07^2 + 0,07^2)} = 0,10$                                                                                                                                                                            | —                          |
| 545                                  | 395 031,36                                               | 1 331 766,01 | —                                                                | —            |                                                         |                                                                                                                                                                                                              |                            |
| 546                                  | 395 035,75                                               | 1 331 770,34 | —                                                                | —            |                                                         |                                                                                                                                                                                                              |                            |
| 547                                  | 395 033,35                                               | 1 331 772,68 | —                                                                | —            |                                                         |                                                                                                                                                                                                              |                            |
| н34У                                 | —                                                        | —            | 395 029,41                                                       | 1 331 768,54 |                                                         |                                                                                                                                                                                                              |                            |
| н35У                                 | —                                                        | —            | 395 031,83                                                       | 1 331 766,20 |                                                         |                                                                                                                                                                                                              |                            |
| н36У                                 | —                                                        | —            | 395 036,17                                                       | 1 331 770,58 |                                                         |                                                                                                                                                                                                              |                            |
| н37У                                 | —                                                        | —            | 395 033,75                                                       | 1 331 772,90 |                                                         |                                                                                                                                                                                                              |                            |

|     |            |              |   |   |                                                         |                                   |   |
|-----|------------|--------------|---|---|---------------------------------------------------------|-----------------------------------|---|
| 1   | 2          | 3            | 4 | 5 | 6                                                       | 7                                 | 8 |
| 544 | 395 028,96 | 1 331 768,37 | — | — | Метод спутниковых геодезических измерений (определений) | $\sqrt{(0,07^2 + 0,07^2)} = 0,10$ | — |

**2. Сведения о частях границ уточняемого земельного участка с кадастровым номером** 31:16:0210027:126 :

| Обозначение части границ |       | Горизонтальное проложение (S), м | Описание прохождения части границ | Сведения о согласовании местоположения границ (согласовано/спорное) |
|--------------------------|-------|----------------------------------|-----------------------------------|---------------------------------------------------------------------|
| от т.                    | до т. |                                  |                                   |                                                                     |
| 1                        | 2     | 3                                | 4                                 | 5                                                                   |
| н34У                     | н35У  | 3,37                             | —                                 | согласовано                                                         |
| н35У                     | н36У  | 6,17                             |                                   |                                                                     |
| н36У                     | н37У  | 3,35                             |                                   |                                                                     |
| н37У                     | н34У  | 6,15                             |                                   |                                                                     |

**3. Сведения о характеристиках уточняемого земельного участка с кадастровым номером** 31:16:0210027:126 :

| № п/п | Наименование характеристики                                                                                                                                      | Значение характеристики                                                          |
|-------|------------------------------------------------------------------------------------------------------------------------------------------------------------------|----------------------------------------------------------------------------------|
| 1     | 2                                                                                                                                                                | 3                                                                                |
| 1.    | Адрес земельного участка                                                                                                                                         | Российская Федерация, Белгородская область, Белгород г, Константина Заслонова ул |
| 1.1.  | Сведения о местоположении земельного участка (при отсутствии адреса) в структурированном в соответствии с федеральной информационной адресной системой виде      | —                                                                                |
| 1.2.  | Дополнительные сведения о местоположении земельного участка                                                                                                      | —                                                                                |
| 2.    | Площадь земельного участка ± величина погрешности определения (вычисления) площади ( $P \pm \Delta P$ ), м <sup>2</sup>                                          | $21 \pm 2,00$                                                                    |
| 3.    | Формула, примененная для вычисления предельной погрешности определения площади земельного участка, с подставленными значениями и итоговые (вычисленные) значения | $3,5 * 0,10 * \sqrt{(21,00)} = 2$                                                |
| 4.    | Площадь земельного участка согласно сведениям Единого государственного реестра недвижимости (Ркад), м <sup>2</sup>                                               | 21,00                                                                            |
| 5.    | Оценка расхождения Р и Ркад ( $P - P_{кад}$ ), м <sup>2</sup>                                                                                                    | 0                                                                                |
| 6.    | Предельный минимальный и максимальный размеры земельного участка (Рмин и Рмакс), м <sup>2</sup>                                                                  | Рмин = —<br>Рмакс = —                                                            |
| 7.    | Кадастровый или иной государственный учетный номер (инвентарный) здания, сооружения, объекта незавершенного строительства, расположенного на земельном участке   | 31:16:0210027:414; 31:16:0210027:897                                             |
| 8.    | Вид (виды) разрешенного использования                                                                                                                            | Для эксплуатации существующего сооружения гаража - нежилое № 127                 |

|      |                                                                                                                                     |   |
|------|-------------------------------------------------------------------------------------------------------------------------------------|---|
| 1    | 2                                                                                                                                   | 3 |
| 8.1. | Дополнительные сведения об использовании земельного участка                                                                         | — |
| 9.   | Сведения о земельных участках (землях общего пользования, территории общего пользования), посредством которых обеспечивается доступ | — |
| 10.  | Иные сведения                                                                                                                       | — |

**4. Пояснения к сведениям об уточняемом земельном участке с кадастровым номером** 31:16:0210027:126 :

|    |   |
|----|---|
| 1. | — |
|----|---|

**1. Сведения о характерных точках границ уточняемого земельного участка с кадастровым номером** 31:16:0210027:127 :

Система координат МСК-31 Зона № 1

| Обозначение характерных точек границ | Координаты, м                                            |              |                                                                  |              | Метод определения координат                             | Формулы, примененные для расчета средней квадратической погрешности определения координат характерных точек границ (Mt), с подставленными в такие формулы значениями и итоговые (вычисленные) значения Mt, м | Описание закрепления точки |
|--------------------------------------|----------------------------------------------------------|--------------|------------------------------------------------------------------|--------------|---------------------------------------------------------|--------------------------------------------------------------------------------------------------------------------------------------------------------------------------------------------------------------|----------------------------|
|                                      | содержатся в Едином государственном реестре недвижимости |              | определены в результате выполнения комплексных кадастровых работ |              |                                                         |                                                                                                                                                                                                              |                            |
|                                      | X                                                        | Y            | X                                                                | Y            |                                                         |                                                                                                                                                                                                              |                            |
| 1                                    | 2                                                        | 3            | 4                                                                | 5            | 6                                                       | 7                                                                                                                                                                                                            | 8                          |
| 545                                  | 395 031,36                                               | 1 331 766,01 | —                                                                | —            | Метод спутниковых геодезических измерений (определений) | $\sqrt{(0,07^2 + 0,07^2)} = 0,10$                                                                                                                                                                            | —                          |
| 548                                  | 395 033,73                                               | 1 331 763,70 | —                                                                | —            |                                                         |                                                                                                                                                                                                              |                            |
| 549                                  | 395 038,13                                               | 1 331 768,03 | —                                                                | —            |                                                         |                                                                                                                                                                                                              |                            |
| 546                                  | 395 035,75                                               | 1 331 770,34 | —                                                                | —            |                                                         |                                                                                                                                                                                                              |                            |
| н35У                                 | —                                                        | —            | 395 031,83                                                       | 1 331 766,20 |                                                         |                                                                                                                                                                                                              |                            |
| н38У                                 | —                                                        | —            | 395 034,23                                                       | 1 331 763,92 |                                                         |                                                                                                                                                                                                              |                            |
| н39У                                 | —                                                        | —            | 395 038,58                                                       | 1 331 768,30 |                                                         |                                                                                                                                                                                                              |                            |
| н36У                                 | —                                                        | —            | 395 036,17                                                       | 1 331 770,58 |                                                         |                                                                                                                                                                                                              |                            |

|     |            |              |   |   |                                                         |                                   |   |
|-----|------------|--------------|---|---|---------------------------------------------------------|-----------------------------------|---|
| 1   | 2          | 3            | 4 | 5 | 6                                                       | 7                                 | 8 |
| 545 | 395 031,36 | 1 331 766,01 | — | — | Метод спутниковых геодезических измерений (определений) | $\sqrt{(0,07^2 + 0,07^2)} = 0,10$ | — |

**2. Сведения о частях границ уточняемого земельного участка с кадастровым номером** 31:16:0210027:127 :

| Обозначение части границ |       | Горизонтальное проложение (S), м | Описание прохождения части границ | Сведения о согласовании местоположения границ (согласовано/спорное) |
|--------------------------|-------|----------------------------------|-----------------------------------|---------------------------------------------------------------------|
| от т.                    | до т. |                                  |                                   |                                                                     |
| 1                        | 2     | 3                                | 4                                 | 5                                                                   |
| н35У                     | н38У  | 3,31                             | —                                 | согласовано                                                         |
| н38У                     | н39У  | 6,17                             |                                   |                                                                     |
| н39У                     | н36У  | 3,32                             |                                   |                                                                     |
| н36У                     | н35У  | 6,17                             |                                   |                                                                     |

**3. Сведения о характеристиках уточняемого земельного участка с кадастровым номером** 31:16:0210027:127 :

| № п/п | Наименование характеристики                                                                                                                                      | Значение характеристики                                                          |
|-------|------------------------------------------------------------------------------------------------------------------------------------------------------------------|----------------------------------------------------------------------------------|
| 1     | 2                                                                                                                                                                | 3                                                                                |
| 1.    | Адрес земельного участка                                                                                                                                         | Российская Федерация, Белгородская область, Белгород г, Константина Заслонова ул |
| 1.1.  | Сведения о местоположении земельного участка (при отсутствии адреса) в структурированном в соответствии с федеральной информационной адресной системой виде      | —                                                                                |
| 1.2.  | Дополнительные сведения о местоположении земельного участка                                                                                                      | —                                                                                |
| 2.    | Площадь земельного участка ± величина погрешности определения (вычисления) площади ( $P \pm \Delta P$ ), м <sup>2</sup>                                          | $20 \pm 2,00$                                                                    |
| 3.    | Формула, примененная для вычисления предельной погрешности определения площади земельного участка, с подставленными значениями и итоговые (вычисленные) значения | $3,5 * 0,10 * \sqrt{(20,00)} = 2$                                                |
| 4.    | Площадь земельного участка согласно сведениям Единого государственного реестра недвижимости (Ркад), м <sup>2</sup>                                               | 20,00                                                                            |
| 5.    | Оценка расхождения Р и Ркад ( $P - P_{кад}$ ), м <sup>2</sup>                                                                                                    | 0                                                                                |
| 6.    | Предельный минимальный и максимальный размеры земельного участка (Рмин и Рмакс), м <sup>2</sup>                                                                  | Рмин = —<br>Рмакс = —                                                            |
| 7.    | Кадастровый или иной государственный учетный номер (инвентарный) здания, сооружения, объекта незавершенного строительства, расположенного на земельном участке   | 31:16:0210027:414                                                                |
| 8.    | Вид (виды) разрешенного использования                                                                                                                            | Для эксплуатации существующего сооружения гаража - нежилое № 126                 |

|      |                                                                                                                                     |   |
|------|-------------------------------------------------------------------------------------------------------------------------------------|---|
| 1    | 2                                                                                                                                   | 3 |
| 8.1. | Дополнительные сведения об использовании земельного участка                                                                         | — |
| 9.   | Сведения о земельных участках (землях общего пользования, территории общего пользования), посредством которых обеспечивается доступ | — |
| 10.  | Иные сведения                                                                                                                       | — |

**4. Пояснения к сведениям об уточняемом земельном участке с кадастровым номером** 31:16:0210027:127 :

|    |   |
|----|---|
| 1. | — |
|----|---|

**1. Сведения о характерных точках границ уточняемого земельного участка с кадастровым номером** 31:16:0210027:128 :  
Система координат МСК-31 Зона № 1

| Обозначение характерных точек границ | Координаты, м                                            |              |                                                                  |              | Метод определения координат                             | Формулы, примененные для расчета средней квадратической погрешности определения координат характерных точек границ (Mt), с подставленными в такие формулы значениями и итоговые (вычисленные) значения Mt, м | Описание закрепления точки |
|--------------------------------------|----------------------------------------------------------|--------------|------------------------------------------------------------------|--------------|---------------------------------------------------------|--------------------------------------------------------------------------------------------------------------------------------------------------------------------------------------------------------------|----------------------------|
|                                      | содержатся в Едином государственном реестре недвижимости |              | определены в результате выполнения комплексных кадастровых работ |              |                                                         |                                                                                                                                                                                                              |                            |
|                                      | X                                                        | Y            | X                                                                | Y            |                                                         |                                                                                                                                                                                                              |                            |
| 1                                    | 2                                                        | 3            | 4                                                                | 5            | 6                                                       | 7                                                                                                                                                                                                            | 8                          |
| 550                                  | 395 028,01                                               | 1 331 786,42 | —                                                                | —            | Метод спутниковых геодезических измерений (определений) | $\sqrt{(0,07^2 + 0,07^2)} = 0,10$                                                                                                                                                                            | —                          |
| 551                                  | 395 025,60                                               | 1 331 788,75 | —                                                                | —            |                                                         |                                                                                                                                                                                                              |                            |
| 552                                  | 395 021,25                                               | 1 331 784,46 | —                                                                | —            |                                                         |                                                                                                                                                                                                              |                            |
| 553                                  | 395 021,56                                               | 1 331 784,16 | —                                                                | —            |                                                         |                                                                                                                                                                                                              |                            |
| 554                                  | 395 023,66                                               | 1 331 782,13 | —                                                                | —            |                                                         |                                                                                                                                                                                                              |                            |
| н386У                                | —                                                        | —            | 395 028,51                                                       | 1 331 786,80 |                                                         |                                                                                                                                                                                                              |                            |
| н387У                                | —                                                        | —            | 395 026,09                                                       | 1 331 789,11 |                                                         |                                                                                                                                                                                                              |                            |
| н388У                                | —                                                        | —            | 395 021,77                                                       | 1 331 784,79 |                                                         |                                                                                                                                                                                                              |                            |

| 1     | 2          | 3            | 4          | 5            | 6                                                       | 7                                 | 8 |
|-------|------------|--------------|------------|--------------|---------------------------------------------------------|-----------------------------------|---|
| н389У | —          | —            | 395 022,08 | 1 331 784,49 | Метод спутниковых геодезических измерений (определений) | $\sqrt{(0,07^2 + 0,07^2)} = 0,10$ | — |
| н390У | —          | —            | 395 024,20 | 1 331 782,48 |                                                         |                                   |   |
| 550   | 395 028,01 | 1 331 786,42 | —          | —            |                                                         |                                   |   |

**2. Сведения о частях границ уточняемого земельного участка с кадастровым номером** 31:16:0210027:128 :

| Обозначение части границ |       | Горизонтальное проложение (S), м | Описание прохождения части границ | Сведения о согласовании местоположения границ (согласовано/спорное) |
|--------------------------|-------|----------------------------------|-----------------------------------|---------------------------------------------------------------------|
| от т.                    | до т. |                                  |                                   |                                                                     |
| 1                        | 2     | 3                                | 4                                 | 5                                                                   |
| н386У                    | н387У | 3,35                             | —                                 | согласовано                                                         |
| н387У                    | н388У | 6,11                             |                                   |                                                                     |
| н388У                    | н389У | 0,43                             |                                   |                                                                     |
| н389У                    | н390У | 2,92                             |                                   |                                                                     |
| н390У                    | н386У | 6,10                             |                                   |                                                                     |

**3. Сведения о характеристиках уточняемого земельного участка с кадастровым номером** 31:16:0210027:128 :

| № п/п | Наименование характеристики                                                                                                                                      | Значение характеристики                                                          |
|-------|------------------------------------------------------------------------------------------------------------------------------------------------------------------|----------------------------------------------------------------------------------|
| 1     | 2                                                                                                                                                                | 3                                                                                |
| 1.    | Адрес земельного участка                                                                                                                                         | Российская Федерация, Белгородская область, Белгород г, Константина Заслонова ул |
| 1.1.  | Сведения о местоположении земельного участка (при отсутствии адреса) в структурированном в соответствии с федеральной информационной адресной системой виде      | —                                                                                |
| 1.2.  | Дополнительные сведения о местоположении земельного участка                                                                                                      | —                                                                                |
| 2.    | Площадь земельного участка ± величина погрешности определения (вычисления) площади ( $P \pm \Delta P$ ), м <sup>2</sup>                                          | $20 \pm 2,00$                                                                    |
| 3.    | Формула, примененная для вычисления предельной погрешности определения площади земельного участка, с подставленными значениями и итоговые (вычисленные) значения | $3,5 * 0,10 * \sqrt{(20,00)} = 2$                                                |
| 4.    | Площадь земельного участка согласно сведениям Единого государственного реестра недвижимости (Ркад), м <sup>2</sup>                                               | 20,00                                                                            |
| 5.    | Оценка расхождения P и Ркад ( $P - P_{кад}$ ), м <sup>2</sup>                                                                                                    | 0                                                                                |

| 1    | 2                                                                                                                                                              | 3                                                         |
|------|----------------------------------------------------------------------------------------------------------------------------------------------------------------|-----------------------------------------------------------|
| 6.   | Предельный минимальный и максимальный размеры земельного участка (Р <sub>мин</sub> и Р <sub>макс</sub> ), м <sup>2</sup>                                       | Р <sub>мин</sub> = —<br>Р <sub>макс</sub> = —             |
| 7.   | Кадастровый или иной государственный учетный номер (инвентарный) здания, сооружения, объекта незавершенного строительства, расположенного на земельном участке | 31:16:0101001:431                                         |
| 8.   | Вид (виды) разрешенного использования                                                                                                                          | Для эксплуатации существующего сооружения (гаражное) № 97 |
| 8.1. | Дополнительные сведения об использовании земельного участка                                                                                                    | —                                                         |
| 9.   | Сведения о земельных участках (землях общего пользования, территории общего пользования), посредством которых обеспечивается доступ                            | —                                                         |
| 10.  | Иные сведения                                                                                                                                                  | —                                                         |

**4. Пояснения к сведениям об уточняемом земельном участке с кадастровым номером** 31:16:0210027:128 :

|    |   |
|----|---|
| 1. | — |
|----|---|

**1. Сведения о характерных точках границ уточняемого земельного участка с кадастровым номером** 31:16:0210027:129 :

Система координат МСК-31 Зона № 1

| Обозначение характерных точек границ | Координаты, м                                            |              |                                                                  |              | Метод определения координат                             | Формулы, примененные для расчета средней квадратической погрешности определения координат характерных точек границ (Mt), с подставленными в такие формулы значениями и итоговые (вычисленные) значения Mt, м | Описание закрепления точки |
|--------------------------------------|----------------------------------------------------------|--------------|------------------------------------------------------------------|--------------|---------------------------------------------------------|--------------------------------------------------------------------------------------------------------------------------------------------------------------------------------------------------------------|----------------------------|
|                                      | содержатся в Едином государственном реестре недвижимости |              | определены в результате выполнения комплексных кадастровых работ |              |                                                         |                                                                                                                                                                                                              |                            |
|                                      | X                                                        | Y            | X                                                                | Y            |                                                         |                                                                                                                                                                                                              |                            |
| 1                                    | 2                                                        | 3            | 4                                                                | 5            | 6                                                       | 7                                                                                                                                                                                                            | 8                          |
| 555                                  | 395 005,21                                               | 1 331 791,31 | —                                                                | —            | Метод спутниковых геодезических измерений (определений) | $\sqrt{(0,07^2 + 0,07^2)} = 0,10$                                                                                                                                                                            | —                          |
| 556                                  | 395 007,58                                               | 1 331 788,99 | —                                                                | —            |                                                         |                                                                                                                                                                                                              |                            |
| 557                                  | 395 012,07                                               | 1 331 793,41 | —                                                                | —            |                                                         |                                                                                                                                                                                                              |                            |
| 558                                  | 395 009,69                                               | 1 331 795,73 | —                                                                | —            |                                                         |                                                                                                                                                                                                              |                            |
| n286У                                | —                                                        | —            | 395 005,74                                                       | 1 331 791,59 |                                                         |                                                                                                                                                                                                              |                            |

| 1     | 2          | 3            | 4          | 5            | 6                                                       | 7                                 | 8 |
|-------|------------|--------------|------------|--------------|---------------------------------------------------------|-----------------------------------|---|
| н287У | —          | —            | 395 008,12 | 1 331 789,29 | Метод спутниковых геодезических измерений (определений) | $\sqrt{(0,07^2 + 0,07^2)} = 0,10$ | — |
| н288У | —          | —            | 395 012,58 | 1 331 793,74 |                                                         |                                   |   |
| н289У | —          | —            | 395 012,29 | 1 331 794,02 |                                                         |                                   |   |
| н290У | —          | —            | 395 010,18 | 1 331 796,04 |                                                         |                                   |   |
| 555   | 395 005,21 | 1 331 791,31 | —          | —            |                                                         |                                   |   |

**2. Сведения о частях границ уточняемого земельного участка с кадастровым номером** 31:16:0210027:129 :

| Обозначение части границ |       | Горизонтальное проложение (S), м | Описание прохождения части границ | Сведения о согласовании местоположения границ (согласовано/спорное) |
|--------------------------|-------|----------------------------------|-----------------------------------|---------------------------------------------------------------------|
| от т.                    | до т. |                                  |                                   |                                                                     |
| 1                        | 2     | 3                                | 4                                 | 5                                                                   |
| н286У                    | н287У | 3,31                             | —                                 | согласовано                                                         |
| н287У                    | н288У | 6,30                             |                                   |                                                                     |
| н288У                    | н289У | 0,40                             |                                   |                                                                     |
| н289У                    | н290У | 2,92                             |                                   |                                                                     |
| н290У                    | н286У | 6,29                             |                                   |                                                                     |

**3. Сведения о характеристиках уточняемого земельного участка с кадастровым номером** 31:16:0210027:129 :

| № п/п | Наименование характеристики                                                                                                                                      | Значение характеристики                                |
|-------|------------------------------------------------------------------------------------------------------------------------------------------------------------------|--------------------------------------------------------|
| 1     | 2                                                                                                                                                                | 3                                                      |
| 1.    | Адрес земельного участка                                                                                                                                         | Российская Федерация, Белгородская область, Белгород г |
| 1.1.  | Сведения о местоположении земельного участка (при отсутствии адреса) в структурированном в соответствии с федеральной информационной адресной системой виде      | —                                                      |
| 1.2.  | Дополнительные сведения о местоположении земельного участка                                                                                                      | —                                                      |
| 2.    | Площадь земельного участка ± величина погрешности определения (вычисления) площади ( $P \pm \Delta P$ ), м <sup>2</sup>                                          | 21 ± 2,00                                              |
| 3.    | Формула, примененная для вычисления предельной погрешности определения площади земельного участка, с подставленными значениями и итоговые (вычисленные) значения | $3,5 * 0,10 * \sqrt{(21,00)} = 2$                      |



| 1    | 2                                                                                                                                                              | 3                                                                           |
|------|----------------------------------------------------------------------------------------------------------------------------------------------------------------|-----------------------------------------------------------------------------|
| 4.   | Площадь земельного участка согласно сведениям Единого государственного реестра недвижимости (Ркад), м <sup>2</sup>                                             | 21,00                                                                       |
| 5.   | Оценка расхождения Р и Ркад (Р - Ркад), м <sup>2</sup>                                                                                                         | 0                                                                           |
| 6.   | Предельный минимальный и максимальный размеры земельного участка (Рмин и Рмакс), м <sup>2</sup>                                                                | Рмин = —<br>Рмакс = —                                                       |
| 7.   | Кадастровый или иной государственный учетный номер (инвентарный) здания, сооружения, объекта незавершенного строительства, расположенного на земельном участке | 31:16:0101001:22942; 31:16:0101001:2723; 31:16:0214011:61; 31:16:0214011:66 |
| 8.   | Вид (виды) разрешенного использования                                                                                                                          | Для эксплуатации существующего сооружения гаража - нежилое № 137            |
| 8.1. | Дополнительные сведения об использовании земельного участка                                                                                                    | —                                                                           |
| 9.   | Сведения о земельных участках (землях общего пользования, территории общего пользования), посредством которых обеспечивается доступ                            | —                                                                           |
| 10.  | Иные сведения                                                                                                                                                  | —                                                                           |

**4. Пояснения к сведениям об уточняемом земельном участке с кадастровым номером** 31:16:0210027:129 :

|    |   |
|----|---|
| 1. | — |
|----|---|

**1. Сведения о характерных точках границ уточняемого земельного участка с кадастровым номером** 31:16:0210027:130 :

Система координат МСК-31 Зона № 1

| Обозначение характерных точек границ | Координаты, м                                            |              |                                                                  |   | Метод определения координат                             | Формулы, примененные для расчета средней квадратической погрешности определения координат характерных точек границ (Mt), с подставленными в такие формулы значениями и итоговые (вычисленные) значения Mt, м | Описание закрепления точки |
|--------------------------------------|----------------------------------------------------------|--------------|------------------------------------------------------------------|---|---------------------------------------------------------|--------------------------------------------------------------------------------------------------------------------------------------------------------------------------------------------------------------|----------------------------|
|                                      | содержатся в Едином государственном реестре недвижимости |              | определены в результате выполнения комплексных кадастровых работ |   |                                                         |                                                                                                                                                                                                              |                            |
|                                      | X                                                        | Y            | X                                                                | Y |                                                         |                                                                                                                                                                                                              |                            |
| 1                                    | 2                                                        | 3            | 4                                                                | 5 | 6                                                       | 7                                                                                                                                                                                                            | 8                          |
| 559                                  | 395 027,12                                               | 1 331 799,82 | —                                                                | — | Метод спутниковых геодезических измерений (определений) | $\sqrt{(0,07^2 + 0,07^2)} = 0,10$                                                                                                                                                                            | —                          |
| 560                                  | 395 029,57                                               | 1 331 797,41 | —                                                                | — |                                                         |                                                                                                                                                                                                              |                            |
| 561                                  | 395 034,03                                               | 1 331 801,69 | —                                                                | — |                                                         |                                                                                                                                                                                                              |                            |

| 1     | 2          | 3            | 4          | 5            | 6                                                       | 7                                 | 8 |
|-------|------------|--------------|------------|--------------|---------------------------------------------------------|-----------------------------------|---|
| 562   | 395 033,76 | 1 331 801,96 | —          | —            | Метод спутниковых геодезических измерений (определений) | $\sqrt{(0,07^2 + 0,07^2)} = 0,10$ | — |
| 563   | 395 031,58 | 1 331 804,10 | —          | —            |                                                         |                                   |   |
| н257У | —          | —            | 395 034,54 | 1 331 801,98 |                                                         |                                   |   |
| н258У | —          | —            | 395 034,17 | 1 331 802,32 |                                                         |                                   |   |
| н259У | —          | —            | 395 032,07 | 1 331 804,37 |                                                         |                                   |   |
| н260У | —          | —            | 395 027,64 | 1 331 800,05 |                                                         |                                   |   |
| н261У | —          | —            | 395 030,11 | 1 331 797,66 |                                                         |                                   |   |
| 559   | 395 027,12 | 1 331 799,82 | —          | —            |                                                         |                                   |   |

**2. Сведения о частях границ уточняемого земельного участка с кадастровым номером** 31:16:0210027:130 :

1076

| Обозначение части границ |       | Горизонтальное проложение (S), м | Описание прохождения части границ | Сведения о согласовании местоположения границ (согласовано/спорное) |
|--------------------------|-------|----------------------------------|-----------------------------------|---------------------------------------------------------------------|
| от т.                    | до т. |                                  |                                   |                                                                     |
| 1                        | 2     | 3                                | 4                                 | 5                                                                   |
| н257У                    | н258У | 0,50                             | —                                 | согласовано                                                         |
| н258У                    | н259У | 2,93                             |                                   |                                                                     |
| н259У                    | н260У | 6,19                             |                                   |                                                                     |
| н260У                    | н261У | 3,44                             |                                   |                                                                     |
| н261У                    | н257У | 6,19                             |                                   |                                                                     |

**3. Сведения о характеристиках уточняемого земельного участка с кадастровым номером** 31:16:0210027:130 :

| № п/п | Наименование характеристики                                                                                                                                 | Значение характеристики                                                          |
|-------|-------------------------------------------------------------------------------------------------------------------------------------------------------------|----------------------------------------------------------------------------------|
| 1     | 2                                                                                                                                                           | 3                                                                                |
| 1.    | Адрес земельного участка                                                                                                                                    | Российская Федерация, Белгородская область, Белгород г, Константина Заслонова ул |
| 1.1.  | Сведения о местоположении земельного участка (при отсутствии адреса) в структурированном в соответствии с федеральной информационной адресной системой виде | —                                                                                |
| 1.2.  | Дополнительные сведения о местоположении земельного участка                                                                                                 | —                                                                                |

| 1                                                                                     | 2                                                                                                                                                                | 3                                                                                                                                                                                                                                                                                                                                                                                                                                                                                                                                                                                                                                                                                             |
|---------------------------------------------------------------------------------------|------------------------------------------------------------------------------------------------------------------------------------------------------------------|-----------------------------------------------------------------------------------------------------------------------------------------------------------------------------------------------------------------------------------------------------------------------------------------------------------------------------------------------------------------------------------------------------------------------------------------------------------------------------------------------------------------------------------------------------------------------------------------------------------------------------------------------------------------------------------------------|
| 2.                                                                                    | Площадь земельного участка ± величина погрешности определения (вычисления) площади ( $P \pm \Delta P$ ), м <sup>2</sup>                                          | 21 ± 2,00                                                                                                                                                                                                                                                                                                                                                                                                                                                                                                                                                                                                                                                                                     |
| 3.                                                                                    | Формула, примененная для вычисления предельной погрешности определения площади земельного участка, с подставленными значениями и итоговые (вычисленные) значения | $3,5*0,10*\sqrt{(21,00)} = 2$                                                                                                                                                                                                                                                                                                                                                                                                                                                                                                                                                                                                                                                                 |
| 4.                                                                                    | Площадь земельного участка согласно сведениям Единого государственного реестра недвижимости (Ркад), м <sup>2</sup>                                               | 21,00                                                                                                                                                                                                                                                                                                                                                                                                                                                                                                                                                                                                                                                                                         |
| 5.                                                                                    | Оценка расхождения P и Ркад ( $P - P_{кад}$ ), м <sup>2</sup>                                                                                                    | 0                                                                                                                                                                                                                                                                                                                                                                                                                                                                                                                                                                                                                                                                                             |
| 6.                                                                                    | Предельный минимальный и максимальный размеры земельного участка (Рмин и Рмакс), м <sup>2</sup>                                                                  | Рмин = —<br>Рмакс = —                                                                                                                                                                                                                                                                                                                                                                                                                                                                                                                                                                                                                                                                         |
| 7.                                                                                    | Кадастровый или иной государственный учетный номер (инвентарный) здания, сооружения, объекта незавершенного строительства, расположенного на земельном участке   | 31:16:0210027:278                                                                                                                                                                                                                                                                                                                                                                                                                                                                                                                                                                                                                                                                             |
| 8.                                                                                    | Вид (виды) разрешенного использования                                                                                                                            | Для эксплуатации существующего сооружения гаража - нежилое № 64                                                                                                                                                                                                                                                                                                                                                                                                                                                                                                                                                                                                                               |
| 8.1.                                                                                  | Дополнительные сведения об использовании земельного участка                                                                                                      | —                                                                                                                                                                                                                                                                                                                                                                                                                                                                                                                                                                                                                                                                                             |
| 9.                                                                                    | Сведения о земельных участках (землях общего пользования, территории общего пользования), посредством которых обеспечивается доступ                              | —                                                                                                                                                                                                                                                                                                                                                                                                                                                                                                                                                                                                                                                                                             |
| 10.                                                                                   | Иные сведения                                                                                                                                                    | Запрещение. Обременение возникает на основании: Постановление о запрете на совершение действий по регистрации (pdf) № 95437177/3123, от 17 сентября 2021 г., документ выдан Яковлевское районное отделение судебных приставов Управления Федеральной службы судебных приставов по Белгородской области (УФССП России по Белгородской области)<br>Запрещение. Обременение возникает на основании: Постановление о запрете на совершение действий по регистрации (pdf) № 95097404/3123, от 7 сентября 2021 г., документ выдан Яковлевское районное отделение судебных приставов Управления Федеральной службы судебных приставов по Белгородской области (УФССП России по Белгородской области) |
| <b>4. Пояснения к сведениям об уточняемом земельном участке с кадастровым номером</b> |                                                                                                                                                                  | <b>31:16:0210027:130</b> :                                                                                                                                                                                                                                                                                                                                                                                                                                                                                                                                                                                                                                                                    |
| 1.                                                                                    | —                                                                                                                                                                |                                                                                                                                                                                                                                                                                                                                                                                                                                                                                                                                                                                                                                                                                               |

**1. Сведения о характерных точках границ уточняемого земельного участка с кадастровым номером** 31:16:0210027:131 :  
 Система координат МСК-31 Зона № 1

| Обозначение характерных точек границ | Координаты, м                                            |              |                                                                  |              | Метод определения координат                             | Формулы, примененные для расчета средней квадратической погрешности определения координат характерных точек границ (Mt), с подставленными в такие формулы значениями и итоговые (вычисленные) значения Mt, м | Описание закрепления точки |
|--------------------------------------|----------------------------------------------------------|--------------|------------------------------------------------------------------|--------------|---------------------------------------------------------|--------------------------------------------------------------------------------------------------------------------------------------------------------------------------------------------------------------|----------------------------|
|                                      | содержатся в Едином государственном реестре недвижимости |              | определены в результате выполнения комплексных кадастровых работ |              |                                                         |                                                                                                                                                                                                              |                            |
|                                      | X                                                        | Y            | X                                                                | Y            |                                                         |                                                                                                                                                                                                              |                            |
| 1                                    | 2                                                        | 3            | 4                                                                | 5            | 6                                                       | 7                                                                                                                                                                                                            | 8                          |
| 564                                  | 395 026,64                                               | 1 331 817,66 | —                                                                | —            | Метод спутниковых геодезических измерений (определений) | $\sqrt{(0,07^2 + 0,07^2)} = 0,10$                                                                                                                                                                            | —                          |
| 565                                  | 395 024,34                                               | 1 331 819,93 | —                                                                | —            |                                                         |                                                                                                                                                                                                              |                            |
| 566                                  | 395 019,92                                               | 1 331 815,70 | —                                                                | —            |                                                         |                                                                                                                                                                                                              |                            |
| 567                                  | 395 022,22                                               | 1 331 813,43 | —                                                                | —            |                                                         |                                                                                                                                                                                                              |                            |
| н19У                                 | —                                                        | —            | 395 027,00                                                       | 1 331 817,86 |                                                         |                                                                                                                                                                                                              |                            |
| н20У                                 | —                                                        | —            | 395 024,68                                                       | 1 331 820,12 |                                                         |                                                                                                                                                                                                              |                            |
| н21У                                 | —                                                        | —            | 395 020,30                                                       | 1 331 815,85 |                                                         |                                                                                                                                                                                                              |                            |
| н22У                                 | —                                                        | —            | 395 022,50                                                       | 1 331 813,72 |                                                         |                                                                                                                                                                                                              |                            |
| н23У                                 | —                                                        | —            | 395 022,62                                                       | 1 331 813,60 |                                                         |                                                                                                                                                                                                              |                            |
| 564                                  | 395 026,64                                               | 1 331 817,66 | —                                                                | —            |                                                         |                                                                                                                                                                                                              |                            |

**2. Сведения о частях границ уточняемого земельного участка с кадастровым номером** 31:16:0210027:131 :

| Обозначение части границ |       | Горизонтальное проложение (S), м | Описание прохождения части границ | Сведения о согласовании местоположения границ (согласовано/спорное) |
|--------------------------|-------|----------------------------------|-----------------------------------|---------------------------------------------------------------------|
| от т.                    | до т. |                                  |                                   |                                                                     |
| 1                        | 2     | 3                                | 4                                 | 5                                                                   |

| 1    | 2    | 3    | 4 | 5           |
|------|------|------|---|-------------|
| н19У | н20У | 3,24 | — | согласовано |
| н20У | н21У | 6,12 |   |             |
| н21У | н22У | 3,06 |   |             |
| н22У | н23У | 0,17 |   |             |
| н23У | н19У | 6,11 |   |             |

**3. Сведения о характеристиках уточняемого земельного участка с кадастровым номером** 31:16:0210027:131 :

| № п/п | Наименование характеристики                                                                                                                                      | Значение характеристики                                                          |
|-------|------------------------------------------------------------------------------------------------------------------------------------------------------------------|----------------------------------------------------------------------------------|
| 1     | 2                                                                                                                                                                | 3                                                                                |
| 1.    | Адрес земельного участка                                                                                                                                         | Российская Федерация, Белгородская область, Белгород г, Константина Заслонова ул |
| 1.1.  | Сведения о местоположении земельного участка (при отсутствии адреса) в структурированном в соответствии с федеральной информационной адресной системой виде      | —                                                                                |
| 1.2.  | Дополнительные сведения о местоположении земельного участка                                                                                                      | —                                                                                |
| 2.    | Площадь земельного участка ± величина погрешности определения (вычисления) площади ( $P \pm \Delta P$ ), м <sup>2</sup>                                          | 20 ± 2,00                                                                        |
| 3.    | Формула, примененная для вычисления предельной погрешности определения площади земельного участка, с подставленными значениями и итоговые (вычисленные) значения | $3,5 * 0,10 * \sqrt{(20,00)} = 2$                                                |
| 4.    | Площадь земельного участка согласно сведениям Единого государственного реестра недвижимости (Ркад), м <sup>2</sup>                                               | 20,00                                                                            |
| 5.    | Оценка расхождения Р и Ркад ( $P - P_{кад}$ ), м <sup>2</sup>                                                                                                    | 0                                                                                |
| 6.    | Предельный минимальный и максимальный размеры земельного участка (Рмин и Рмакс), м <sup>2</sup>                                                                  | Рмин = —<br>Рмакс = —                                                            |
| 7.    | Кадастровый или иной государственный учетный номер (инвентарный) здания, сооружения, объекта незавершенного строительства, расположенного на земельном участке   | 31:16:0214011:61                                                                 |
| 8.    | Вид (виды) разрешенного использования                                                                                                                            | Для эксплуатации существующего сооружения гаража - нежилое № 34                  |
| 8.1.  | Дополнительные сведения об использовании земельного участка                                                                                                      | —                                                                                |
| 9.    | Сведения о земельных участках (землях общего пользования, территории общего пользования), посредством которых обеспечивается доступ                              | —                                                                                |
| 10.   | Иные сведения                                                                                                                                                    | —                                                                                |

**4. Пояснения к сведениям об уточняемом земельном участке с кадастровым номером** 31:16:0210027:131 :

| 1.                                                                                                  |                                                          |              |                                                                  |              |                                                         |                                                                                                                                                                                                              |                            |
|-----------------------------------------------------------------------------------------------------|----------------------------------------------------------|--------------|------------------------------------------------------------------|--------------|---------------------------------------------------------|--------------------------------------------------------------------------------------------------------------------------------------------------------------------------------------------------------------|----------------------------|
| <b>1. Сведения о характерных точках границ уточняемого земельного участка с кадастровым номером</b> |                                                          |              |                                                                  |              | 31:16:0210027:136                                       |                                                                                                                                                                                                              |                            |
| Система координат <u>МСК-31</u>                                                                     |                                                          |              |                                                                  |              | Зона № <u>1</u>                                         |                                                                                                                                                                                                              |                            |
| Обозначение характерных точек границ                                                                | Координаты, м                                            |              |                                                                  |              | Метод определения координат                             | Формулы, примененные для расчета средней квадратической погрешности определения координат характерных точек границ (Mt), с подставленными в такие формулы значениями и итоговые (вычисленные) значения Mt, м | Описание закрепления точки |
|                                                                                                     | содержатся в Едином государственном реестре недвижимости |              | определены в результате выполнения комплексных кадастровых работ |              |                                                         |                                                                                                                                                                                                              |                            |
|                                                                                                     | X                                                        | Y            | X                                                                | Y            |                                                         |                                                                                                                                                                                                              |                            |
| 1                                                                                                   | 2                                                        | 3            | 4                                                                | 5            | 6                                                       | 7                                                                                                                                                                                                            | 8                          |
| 553                                                                                                 | 395 021,56                                               | 1 331 784,16 | —                                                                | —            | Метод спутниковых геодезических измерений (определений) | $\sqrt{(0,07^2 + 0,07^2)} = 0,10$                                                                                                                                                                            | —                          |
| 579                                                                                                 | 395 017,16                                               | 1 331 779,82 | —                                                                | —            |                                                         |                                                                                                                                                                                                              |                            |
| 580                                                                                                 | 395 019,51                                               | 1 331 777,54 | —                                                                | —            |                                                         |                                                                                                                                                                                                              |                            |
| 581                                                                                                 | 395 023,92                                               | 1 331 781,88 | —                                                                | —            |                                                         |                                                                                                                                                                                                              |                            |
| 554                                                                                                 | 395 023,66                                               | 1 331 782,13 | —                                                                | —            |                                                         |                                                                                                                                                                                                              |                            |
| н389У                                                                                               | —                                                        | —            | 395 022,08                                                       | 1 331 784,49 |                                                         |                                                                                                                                                                                                              |                            |
| н391У                                                                                               | —                                                        | —            | 395 017,72                                                       | 1 331 780,11 |                                                         |                                                                                                                                                                                                              |                            |
| н392У                                                                                               | —                                                        | —            | 395 020,09                                                       | 1 331 777,85 |                                                         |                                                                                                                                                                                                              |                            |
| н393У                                                                                               | —                                                        | —            | 395 020,16                                                       | 1 331 777,93 |                                                         |                                                                                                                                                                                                              |                            |
| н394У                                                                                               | —                                                        | —            | 395 024,46                                                       | 1 331 782,23 |                                                         |                                                                                                                                                                                                              |                            |
| н390У                                                                                               | —                                                        | —            | 395 024,20                                                       | 1 331 782,48 |                                                         |                                                                                                                                                                                                              |                            |

| 1   | 2          | 3            | 4 | 5 | 6                                                       | 7                                 | 8 |
|-----|------------|--------------|---|---|---------------------------------------------------------|-----------------------------------|---|
| 553 | 395 021,56 | 1 331 784,16 | — | — | Метод спутниковых геодезических измерений (определений) | $\sqrt{(0,07^2 + 0,07^2)} = 0,10$ | — |

**2. Сведения о частях границ уточняемого земельного участка с кадастровым номером** 31:16:0210027:136 :

| Обозначение части границ |       | Горизонтальное проложение (S), м | Описание прохождения части границ | Сведения о согласовании местоположения границ (согласовано/спорное) |
|--------------------------|-------|----------------------------------|-----------------------------------|---------------------------------------------------------------------|
| от т.                    | до т. |                                  |                                   |                                                                     |
| 1                        | 2     | 3                                | 4                                 | 5                                                                   |
| н389У                    | н391У | 6,18                             | —                                 | согласовано                                                         |
| н391У                    | н392У | 3,27                             |                                   |                                                                     |
| н392У                    | н393У | 0,11                             |                                   |                                                                     |
| н393У                    | н394У | 6,08                             |                                   |                                                                     |
| н394У                    | н390У | 0,36                             |                                   |                                                                     |
| н390У                    | н389У | 2,92                             |                                   |                                                                     |

**3. Сведения о характеристиках уточняемого земельного участка с кадастровым номером** 31:16:0210027:136 :

| № п/п | Наименование характеристики                                                                                                                                      | Значение характеристики                                                          |
|-------|------------------------------------------------------------------------------------------------------------------------------------------------------------------|----------------------------------------------------------------------------------|
| 1     | 2                                                                                                                                                                | 3                                                                                |
| 1.    | Адрес земельного участка                                                                                                                                         | Российская Федерация, Белгородская область, Белгород г, Константина Заслонова ул |
| 1.1.  | Сведения о местоположении земельного участка (при отсутствии адреса) в структурированном в соответствии с федеральной информационной адресной системой виде      | —                                                                                |
| 1.2.  | Дополнительные сведения о местоположении земельного участка                                                                                                      | —                                                                                |
| 2.    | Площадь земельного участка ± величина погрешности определения (вычисления) площади ( $P \pm \Delta P$ ), м <sup>2</sup>                                          | $20 \pm 2,00$                                                                    |
| 3.    | Формула, примененная для вычисления предельной погрешности определения площади земельного участка, с подставленными значениями и итоговые (вычисленные) значения | $3,5 * 0,10 * \sqrt{(20,00)} = 2$                                                |
| 4.    | Площадь земельного участка согласно сведениям Единого государственного реестра недвижимости (Ркад), м <sup>2</sup>                                               | 20,00                                                                            |
| 5.    | Оценка расхождения Р и Ркад ( $P - P_{кад}$ ), м <sup>2</sup>                                                                                                    | 0                                                                                |
| 6.    | Предельный минимальный и максимальный размеры земельного участка (Рмин и Рмакс), м <sup>2</sup>                                                                  | Рмин = —<br>Рмакс = —                                                            |

| 1    | 2                                                                                                                                                              | 3                                                                |
|------|----------------------------------------------------------------------------------------------------------------------------------------------------------------|------------------------------------------------------------------|
| 7.   | Кадастровый или иной государственный учетный номер (инвентарный) здания, сооружения, объекта незавершенного строительства, расположенного на земельном участке | 31:16:0101001:22942                                              |
| 8.   | Вид (виды) разрешенного использования                                                                                                                          | Для эксплуатации существующего сооружения гаража - нежилое № 132 |
| 8.1. | Дополнительные сведения об использовании земельного участка                                                                                                    | —                                                                |
| 9.   | Сведения о земельных участках (землях общего пользования, территории общего пользования), посредством которых обеспечивается доступ                            | —                                                                |
| 10.  | Иные сведения                                                                                                                                                  | —                                                                |

**4. Пояснения к сведениям об уточняемом земельном участке с кадастровым номером** 31:16:0210027:136 :

1. —

**1. Сведения о характерных точках границ уточняемого земельного участка с кадастровым номером** 31:16:0210027:140 :

Система координат МСК-31 Зона № 1

| Обозначение характерных точек границ | Координаты, м                                            |              |                                                                  |              | Метод определения координат                             | Формулы, примененные для расчета средней квадратической погрешности определения координат характерных точек границ (Mt), с подставленными в такие формулы значениями и итоговые (вычисленные) значения Mt, м | Описание закрепления точки |
|--------------------------------------|----------------------------------------------------------|--------------|------------------------------------------------------------------|--------------|---------------------------------------------------------|--------------------------------------------------------------------------------------------------------------------------------------------------------------------------------------------------------------|----------------------------|
|                                      | содержатся в Едином государственном реестре недвижимости |              | определены в результате выполнения комплексных кадастровых работ |              |                                                         |                                                                                                                                                                                                              |                            |
|                                      | X                                                        | Y            | X                                                                | Y            |                                                         |                                                                                                                                                                                                              |                            |
| 1                                    | 2                                                        | 3            | 4                                                                | 5            | 6                                                       | 7                                                                                                                                                                                                            | 8                          |
| 587                                  | 394 908,07                                               | 1 331 862,48 | —                                                                | —            | Метод спутниковых геодезических измерений (определений) | $\sqrt{(0,07^2 + 0,07^2)} = 0,10$                                                                                                                                                                            | —                          |
| 589                                  | 394 905,27                                               | 1 331 865,25 | —                                                                | —            |                                                         |                                                                                                                                                                                                              |                            |
| 590                                  | 394 901,11                                               | 1 331 861,06 | —                                                                | —            |                                                         |                                                                                                                                                                                                              |                            |
| 591                                  | 394 900,92                                               | 1 331 860,87 | —                                                                | —            |                                                         |                                                                                                                                                                                                              |                            |
| 588                                  | 394 903,61                                               | 1 331 857,99 | —                                                                | —            |                                                         |                                                                                                                                                                                                              |                            |
| н156У                                | —                                                        | —            | 394 906,08                                                       | 1 331 865,53 |                                                         |                                                                                                                                                                                                              |                            |



| 1     | 2          | 3            | 4          | 5            | 6                                                       | 7                                 | 8 |
|-------|------------|--------------|------------|--------------|---------------------------------------------------------|-----------------------------------|---|
| н470У | —          | —            | 394 903,19 | 1 331 868,20 | Метод спутниковых геодезических измерений (определений) | $\sqrt{(0,07^2 + 0,07^2)} = 0,10$ | — |
| н474У | —          | —            | 394 898,91 | 1 331 863,60 |                                                         |                                   |   |
| н157У | —          | —            | 394 901,78 | 1 331 860,91 |                                                         |                                   |   |
| 587   | 394 908,07 | 1 331 862,48 | —          | —            |                                                         |                                   |   |

**2. Сведения о частях границ уточняемого земельного участка с кадастровым номером** 31:16:0210027:140 :

| Обозначение части границ |       | Горизонтальное проложение (S), м | Описание прохождения части границ | Сведения о согласовании местоположения границ (согласовано/спорное) |
|--------------------------|-------|----------------------------------|-----------------------------------|---------------------------------------------------------------------|
| от т.                    | до т. |                                  |                                   |                                                                     |
| 1                        | 2     | 3                                | 4                                 | 5                                                                   |
| н156У                    | н470У | 3,93                             | —                                 | согласовано                                                         |
| н470У                    | н474У | 6,28                             |                                   |                                                                     |
| н474У                    | н157У | 3,93                             |                                   |                                                                     |
| н157У                    | н156У | 6,31                             |                                   |                                                                     |

**3. Сведения о характеристиках уточняемого земельного участка с кадастровым номером** 31:16:0210027:140 :

| № п/п | Наименование характеристики                                                                                                                                      | Значение характеристики                                                          |
|-------|------------------------------------------------------------------------------------------------------------------------------------------------------------------|----------------------------------------------------------------------------------|
| 1     | 2                                                                                                                                                                | 3                                                                                |
| 1.    | Адрес земельного участка                                                                                                                                         | Российская Федерация, Белгородская область, Белгород г, Константина Заслонова ул |
| 1.1.  | Сведения о местоположении земельного участка (при отсутствии адреса) в структурированном в соответствии с федеральной информационной адресной системой виде      | —                                                                                |
| 1.2.  | Дополнительные сведения о местоположении земельного участка                                                                                                      | —                                                                                |
| 2.    | Площадь земельного участка $\pm$ величина погрешности определения (вычисления) площади ( $P \pm \Delta P$ ), м <sup>2</sup>                                      | $25 \pm 2,00$                                                                    |
| 3.    | Формула, примененная для вычисления предельной погрешности определения площади земельного участка, с подставленными значениями и итоговые (вычисленные) значения | $3,5 * 0,10 * \sqrt{(25,00)} = 2$                                                |
| 4.    | Площадь земельного участка согласно сведениям Единого государственного реестра недвижимости (Ркад), м <sup>2</sup>                                               | 25,00                                                                            |
| 5.    | Оценка расхождения Р и Ркад ( $P - P_{кад}$ ), м <sup>2</sup>                                                                                                    | 0                                                                                |

| 1    | 2                                                                                                                                                              | 3                                                             |
|------|----------------------------------------------------------------------------------------------------------------------------------------------------------------|---------------------------------------------------------------|
| 6.   | Предельный минимальный и максимальный размеры земельного участка (Р <sub>мин</sub> и Р <sub>макс</sub> ), м <sup>2</sup>                                       | Р <sub>мин</sub> = —<br>Р <sub>макс</sub> = —                 |
| 7.   | Кадастровый или иной государственный учетный номер (инвентарный) здания, сооружения, объекта незавершенного строительства, расположенного на земельном участке | 31:16:0210027:845                                             |
| 8.   | Вид (виды) разрешенного использования                                                                                                                          | Для эксплуатации сооружения № 47 - гаражное с овощехранилищем |
| 8.1. | Дополнительные сведения об использовании земельного участка                                                                                                    | —                                                             |
| 9.   | Сведения о земельных участках (землях общего пользования, территории общего пользования), посредством которых обеспечивается доступ                            | —                                                             |
| 10.  | Иные сведения                                                                                                                                                  | —                                                             |

**4. Пояснения к сведениям об уточняемом земельном участке с кадастровым номером** 31:16:0210027:140 :

1. —

**1. Сведения о характерных точках границ уточняемого земельного участка с кадастровым номером** 31:16:0210027:142 :  
Система координат МСК-31 Зона № 1

| Обозначение характерных точек границ | Координаты, м                                            |              |                                                                  |   | Метод определения координат                             | Формулы, примененные для расчета средней квадратической погрешности определения координат характерных точек границ (Mt), с подставленными в такие формулы значениями и итоговые (вычисленные) значения Mt, м | Описание закрепления точки |
|--------------------------------------|----------------------------------------------------------|--------------|------------------------------------------------------------------|---|---------------------------------------------------------|--------------------------------------------------------------------------------------------------------------------------------------------------------------------------------------------------------------|----------------------------|
|                                      | содержатся в Едином государственном реестре недвижимости |              | определены в результате выполнения комплексных кадастровых работ |   |                                                         |                                                                                                                                                                                                              |                            |
|                                      | X                                                        | Y            | X                                                                | Y |                                                         |                                                                                                                                                                                                              |                            |
| 1                                    | 2                                                        | 3            | 4                                                                | 5 | 6                                                       | 7                                                                                                                                                                                                            | 8                          |
| 518                                  | 394 921,73                                               | 1 331 848,95 | —                                                                | — | Метод спутниковых геодезических измерений (определений) | $\sqrt{(0,07^2 + 0,07^2)} = 0,10$                                                                                                                                                                            | —                          |
| 596                                  | 394 918,93                                               | 1 331 851,66 | —                                                                | — |                                                         |                                                                                                                                                                                                              |                            |
| 597                                  | 394 918,53                                               | 1 331 851,28 | —                                                                | — |                                                         |                                                                                                                                                                                                              |                            |
| 598                                  | 394 914,50                                               | 1 331 847,18 | —                                                                | — |                                                         |                                                                                                                                                                                                              |                            |
| 519                                  | 394 917,27                                               | 1 331 844,44 | —                                                                | — |                                                         |                                                                                                                                                                                                              |                            |

| 1     | 2          | 3            | 4          | 5            | 6                                                       | 7                                 | 8 |
|-------|------------|--------------|------------|--------------|---------------------------------------------------------|-----------------------------------|---|
| н149У | —          | —            | 394 920,18 | 1 331 852,46 | Метод спутниковых геодезических измерений (определений) | $\sqrt{(0,07^2 + 0,07^2)} = 0,10$ | — |
| н150У | —          | —            | 394 917,29 | 1 331 855,08 |                                                         |                                   |   |
| н151У | —          | —            | 394 916,91 | 1 331 854,68 |                                                         |                                   |   |
| н116У | —          | —            | 394 913,01 | 1 331 850,45 |                                                         |                                   |   |
| н115У | —          | —            | 394 913,69 | 1 331 849,82 |                                                         |                                   |   |
| н121У | —          | —            | 394 915,87 | 1 331 847,81 |                                                         |                                   |   |
| 518   | 394 921,73 | 1 331 848,95 | —          | —            |                                                         |                                   |   |

**2. Сведения о частях границ уточняемого земельного участка с кадастровым номером** 31:16:0210027:142 :

| Обозначение части границ |       | Горизонтальное проложение (S), м | Описание прохождения части границ | Сведения о согласовании местоположения границ (согласовано/спорное) |
|--------------------------|-------|----------------------------------|-----------------------------------|---------------------------------------------------------------------|
| от т.                    | до т. |                                  |                                   |                                                                     |
| 1                        | 2     | 3                                | 4                                 | 5                                                                   |
| н149У                    | н150У | 3,90                             | —                                 | согласовано                                                         |
| н150У                    | н151У | 0,55                             |                                   |                                                                     |
| н151У                    | н116У | 5,75                             |                                   |                                                                     |
| н116У                    | н115У | 0,93                             |                                   |                                                                     |
| н115У                    | н121У | 2,97                             |                                   |                                                                     |
| н121У                    | н149У | 6,34                             |                                   |                                                                     |

**3. Сведения о характеристиках уточняемого земельного участка с кадастровым номером** 31:16:0210027:142 :

| № п/п | Наименование характеристики                                                                                                                                 | Значение характеристики                                                          |
|-------|-------------------------------------------------------------------------------------------------------------------------------------------------------------|----------------------------------------------------------------------------------|
| 1     | 2                                                                                                                                                           | 3                                                                                |
| 1.    | Адрес земельного участка                                                                                                                                    | Российская Федерация, Белгородская область, Белгород г, Константина Заслонова ул |
| 1.1.  | Сведения о местоположении земельного участка (при отсутствии адреса) в структурированном в соответствии с федеральной информационной адресной системой виде | —                                                                                |
| 1.2.  | Дополнительные сведения о местоположении земельного участка                                                                                                 | —                                                                                |

| 1    | 2                                                                                                                                                                | 3                                                        |
|------|------------------------------------------------------------------------------------------------------------------------------------------------------------------|----------------------------------------------------------|
| 2.   | Площадь земельного участка ± величина погрешности определения (вычисления) площади ( $P \pm \Delta P$ ), м <sup>2</sup>                                          | 25 ± 2,00                                                |
| 3.   | Формула, примененная для вычисления предельной погрешности определения площади земельного участка, с подставленными значениями и итоговые (вычисленные) значения | $3,5*0,10*\sqrt{(25,00)} = 2$                            |
| 4.   | Площадь земельного участка согласно сведениям Единого государственного реестра недвижимости (Ркад), м <sup>2</sup>                                               | 25,00                                                    |
| 5.   | Оценка расхождения Р и Ркад ( $P - P_{кад}$ ), м <sup>2</sup>                                                                                                    | 0                                                        |
| 6.   | Предельный минимальный и максимальный размеры земельного участка (Рмин и Рмакс), м <sup>2</sup>                                                                  | Рмин = —<br>Рмакс = —                                    |
| 7.   | Кадастровый или иной государственный учетный номер (инвентарный) здания, сооружения, объекта незавершенного строительства, расположенного на земельном участке   | 31:16:0210027:962                                        |
| 8.   | Вид (виды) разрешенного использования                                                                                                                            | Для эксплуатации сооружения гаража №42 с овощехранилищем |
| 8.1. | Дополнительные сведения об использовании земельного участка                                                                                                      | —                                                        |
| 9.   | Сведения о земельных участках (землях общего пользования, территории общего пользования), посредством которых обеспечивается доступ                              | —                                                        |
| 10.  | Иные сведения                                                                                                                                                    | —                                                        |

**4. Пояснения к сведениям об уточняемом земельном участке с кадастровым номером** 31:16:0210027:142 :

1. —

**1. Сведения о характерных точках границ уточняемого земельного участка с кадастровым номером** 31:16:0210027:144 :

Система координат МСК-31 Зона № 1

| Обозначение характерных точек границ | Координаты, м                                            |   |                                                                  |   | Метод определения координат | Формулы, примененные для расчета средней квадратической погрешности определения координат характерных точек границ (Mt), с подставленными в такие формулы значениями и итоговые (вычисленные) значения Mt, м | Описание закрепления точки |
|--------------------------------------|----------------------------------------------------------|---|------------------------------------------------------------------|---|-----------------------------|--------------------------------------------------------------------------------------------------------------------------------------------------------------------------------------------------------------|----------------------------|
|                                      | содержатся в Едином государственном реестре недвижимости |   | определены в результате выполнения комплексных кадастровых работ |   |                             |                                                                                                                                                                                                              |                            |
|                                      | X                                                        | Y | X                                                                | Y |                             |                                                                                                                                                                                                              |                            |
| 1                                    | 2                                                        | 3 | 4                                                                | 5 | 6                           | 7                                                                                                                                                                                                            | 8                          |
|                                      |                                                          |   |                                                                  |   |                             |                                                                                                                                                                                                              |                            |

| 1    | 2          | 3            | 4          | 5            | 6                                                       | 7                                 | 8 |
|------|------------|--------------|------------|--------------|---------------------------------------------------------|-----------------------------------|---|
| 306  | 394 909,70 | 1 331 817,67 | —          | —            | Метод спутниковых геодезических измерений (определений) | $\sqrt{(0,07^2 + 0,07^2)} = 0,10$ | — |
| 600  | 394 907,23 | 1 331 815,15 | —          | —            |                                                         |                                   |   |
| 601  | 394 911,86 | 1 331 810,62 | —          | —            |                                                         |                                   |   |
| 602  | 394 914,33 | 1 331 813,15 | —          | —            |                                                         |                                   |   |
| 603  | 394 913,79 | 1 331 813,67 | —          | —            |                                                         |                                   |   |
| н65У | —          | —            | 394 909,25 | 1 331 820,03 |                                                         |                                   |   |
| н68У | —          | —            | 394 906,86 | 1 331 817,42 |                                                         |                                   |   |
| н69У | —          | —            | 394 911,40 | 1 331 813,29 |                                                         |                                   |   |
| н70У | —          | —            | 394 911,65 | 1 331 813,06 |                                                         |                                   |   |
| н71У | —          | —            | 394 914,03 | 1 331 815,68 |                                                         |                                   |   |
| н66У | —          | —            | 394 913,47 | 1 331 816,18 |                                                         |                                   |   |
| 306  | 394 909,70 | 1 331 817,67 | —          | —            |                                                         |                                   |   |

**2. Сведения о частях границ уточняемого земельного участка с кадастровым номером** 31:16:0210027:144 :

| Обозначение части границ |       | Горизонтальное проложение (S), м | Описание прохождения части границ | Сведения о согласовании местоположения границ (согласовано/спорное) |
|--------------------------|-------|----------------------------------|-----------------------------------|---------------------------------------------------------------------|
| от т.                    | до т. |                                  |                                   |                                                                     |
| 1                        | 2     | 3                                | 4                                 | 5                                                                   |
| н65У                     | н68У  | 3,54                             | —                                 | согласовано                                                         |
| н68У                     | н69У  | 6,14                             |                                   |                                                                     |
| н69У                     | н70У  | 0,34                             |                                   |                                                                     |
| н70У                     | н71У  | 3,54                             |                                   |                                                                     |
| н71У                     | н66У  | 0,75                             |                                   |                                                                     |
| н66У                     | н65У  | 5,71                             |                                   |                                                                     |

| 3. Сведения о характеристиках уточняемого земельного участка с кадастровым номером |                                                                                                                                                                  | 31:16:0210027:144                                                                |
|------------------------------------------------------------------------------------|------------------------------------------------------------------------------------------------------------------------------------------------------------------|----------------------------------------------------------------------------------|
| № п/п                                                                              | Наименование характеристики                                                                                                                                      | Значение характеристики                                                          |
| 1                                                                                  | 2                                                                                                                                                                | 3                                                                                |
| 1.                                                                                 | Адрес земельного участка                                                                                                                                         | Российская Федерация, Белгородская область, Белгород г, Константина Заслонова ул |
| 1.1.                                                                               | Сведения о местоположении земельного участка (при отсутствии адреса) в структурированном в соответствии с федеральной информационной адресной системой виде      | —                                                                                |
| 1.2.                                                                               | Дополнительные сведения о местоположении земельного участка                                                                                                      | —                                                                                |
| 2.                                                                                 | Площадь земельного участка ± величина погрешности определения (вычисления) площади ( $P \pm \Delta P$ ), м <sup>2</sup>                                          | 23 ± 2,00                                                                        |
| 3.                                                                                 | Формула, примененная для вычисления предельной погрешности определения площади земельного участка, с подставленными значениями и итоговые (вычисленные) значения | $3,5*0,10*\sqrt{(23,00)} = 2$                                                    |
| 4.                                                                                 | Площадь земельного участка согласно сведениям Единого государственного реестра недвижимости ( $P_{\text{кад}}$ ), м <sup>2</sup>                                 | 23,00                                                                            |
| 5.                                                                                 | Оценка расхождения $P$ и $P_{\text{кад}}$ ( $P - P_{\text{кад}}$ ), м <sup>2</sup>                                                                               | 0                                                                                |
| 6.                                                                                 | Предельный минимальный и максимальный размеры земельного участка ( $P_{\text{мин}}$ и $P_{\text{макс}}$ ), м <sup>2</sup>                                        | $P_{\text{мин}} = \text{—}$<br>$P_{\text{макс}} = \text{—}$                      |
| 7.                                                                                 | Кадастровый или иной государственный учетный номер (инвентарный) здания, сооружения, объекта незавершенного строительства, расположенного на земельном участке   | 31:16:0210017:132                                                                |
| 8.                                                                                 | Вид (виды) разрешенного использования                                                                                                                            | Для эксплуатации сооружения гаража №31 (нежилое) с овощехранилищем               |
| 8.1.                                                                               | Дополнительные сведения об использовании земельного участка                                                                                                      | —                                                                                |
| 9.                                                                                 | Сведения о земельных участках (землях общего пользования, территории общего пользования), посредством которых обеспечивается доступ                              | —                                                                                |
| 10.                                                                                | Иные сведения                                                                                                                                                    | —                                                                                |
| 4. Пояснения к сведениям об уточняемом земельном участке с кадастровым номером     |                                                                                                                                                                  | 31:16:0210027:144                                                                |
| 1.                                                                                 | —                                                                                                                                                                |                                                                                  |

**1. Сведения о характерных точках границ уточняемого земельного участка с кадастровым номером** 31:16:0210027:145 :  
 Система координат МСК-31 Зона № 1

| Обозначение характерных точек границ | Координаты, м                                            |              |                                                                  |              | Метод определения координат                             | Формулы, примененные для расчета средней квадратической погрешности определения координат характерных точек границ (Mt), с подставленными в такие формулы значениями и итоговые (вычисленные) значения Mt, м | Описание закрепления точки |
|--------------------------------------|----------------------------------------------------------|--------------|------------------------------------------------------------------|--------------|---------------------------------------------------------|--------------------------------------------------------------------------------------------------------------------------------------------------------------------------------------------------------------|----------------------------|
|                                      | содержатся в Едином государственном реестре недвижимости |              | определены в результате выполнения комплексных кадастровых работ |              |                                                         |                                                                                                                                                                                                              |                            |
|                                      | X                                                        | Y            | X                                                                | Y            |                                                         |                                                                                                                                                                                                              |                            |
| 1                                    | 2                                                        | 3            | 4                                                                | 5            | 6                                                       | 7                                                                                                                                                                                                            | 8                          |
| 288                                  | 394 891,42                                               | 1 331 798,99 | —                                                                | —            | Метод спутниковых геодезических измерений (определений) | $\sqrt{(0,07^2 + 0,07^2)} = 0,10$                                                                                                                                                                            | —                          |
| 292                                  | 394 891,35                                               | 1 331 798,92 | —                                                                | —            |                                                         |                                                                                                                                                                                                              |                            |
| 604                                  | 394 888,49                                               | 1 331 796,07 | —                                                                | —            |                                                         |                                                                                                                                                                                                              |                            |
| 605                                  | 394 892,83                                               | 1 331 791,71 | —                                                                | —            |                                                         |                                                                                                                                                                                                              |                            |
| 316                                  | 394 895,77                                               | 1 331 794,63 | —                                                                | —            |                                                         |                                                                                                                                                                                                              |                            |
| н84У                                 | —                                                        | —            | 394 891,63                                                       | 1 331 800,72 |                                                         |                                                                                                                                                                                                              |                            |
| н87У                                 | —                                                        | —            | 394 891,57                                                       | 1 331 800,65 |                                                         |                                                                                                                                                                                                              |                            |
| н88У                                 | —                                                        | —            | 394 888,81                                                       | 1 331 797,70 |                                                         |                                                                                                                                                                                                              |                            |
| н89У                                 | —                                                        | —            | 394 893,30                                                       | 1 331 793,49 |                                                         |                                                                                                                                                                                                              |                            |
| н85У                                 | —                                                        | —            | 394 896,13                                                       | 1 331 796,52 |                                                         |                                                                                                                                                                                                              |                            |
| 288                                  | 394 891,42                                               | 1 331 798,99 | —                                                                | —            |                                                         |                                                                                                                                                                                                              |                            |

**2. Сведения о частях границ уточняемого земельного участка с кадастровым номером** 31:16:0210027:145 :

| Обозначение части границ |       | Горизонтальное проложение (S), м | Описание прохождения части границ | Сведения о согласовании местоположения границ (согласовано/спорное) |
|--------------------------|-------|----------------------------------|-----------------------------------|---------------------------------------------------------------------|
| от т.                    | до т. |                                  |                                   |                                                                     |
| 1                        | 2     | 3                                | 4                                 | 5                                                                   |
| н84У                     | н87У  | 0,09                             | —                                 | согласовано                                                         |
| н87У                     | н88У  | 4,04                             |                                   |                                                                     |
| н88У                     | н89У  | 6,16                             |                                   |                                                                     |
| н89У                     | н85У  | 4,15                             |                                   |                                                                     |
| н85У                     | н84У  | 6,16                             |                                   |                                                                     |

**3. Сведения о характеристиках уточняемого земельного участка с кадастровым номером** 31:16:0210027:145 :

| № п/п | Наименование характеристики                                                                                                                                      | Значение характеристики                                                          |
|-------|------------------------------------------------------------------------------------------------------------------------------------------------------------------|----------------------------------------------------------------------------------|
| 1     | 2                                                                                                                                                                | 3                                                                                |
| 1.    | Адрес земельного участка                                                                                                                                         | Российская Федерация, Белгородская область, Белгород г, Константина Заслонова ул |
| 1.1.  | Сведения о местоположении земельного участка (при отсутствии адреса) в структурированном в соответствии с федеральной информационной адресной системой виде      | —                                                                                |
| 1.2.  | Дополнительные сведения о местоположении земельного участка                                                                                                      | —                                                                                |
| 2.    | Площадь земельного участка ± величина погрешности определения (вычисления) площади ( $P \pm \Delta P$ ), м <sup>2</sup>                                          | $25 \pm 2,00$                                                                    |
| 3.    | Формула, примененная для вычисления предельной погрешности определения площади земельного участка, с подставленными значениями и итоговые (вычисленные) значения | $3,5 * 0,10 * \sqrt{(25,00)} = 2$                                                |
| 4.    | Площадь земельного участка согласно сведениям Единого государственного реестра недвижимости (Ркад), м <sup>2</sup>                                               | 26,00                                                                            |
| 5.    | Оценка расхождения Р и Ркад ( $P - P_{кад}$ ), м <sup>2</sup>                                                                                                    | 1                                                                                |
| 6.    | Предельный минимальный и максимальный размеры земельного участка (Рмин и Рмакс), м <sup>2</sup>                                                                  | Рмин = —<br>Рмакс = —                                                            |
| 7.    | Кадастровый или иной государственный учетный номер (инвентарный) здания, сооружения, объекта незавершенного строительства, расположенного на земельном участке   | 31:16:0101001:22957                                                              |
| 8.    | Вид (виды) разрешенного использования                                                                                                                            | Для эксплуатации сооружения гаража №24 (нежилое) с овощехранилищем               |
| 8.1.  | Дополнительные сведения об использовании земельного участка                                                                                                      | —                                                                                |



|     |                                                                                                                                     |   |
|-----|-------------------------------------------------------------------------------------------------------------------------------------|---|
| 1   | 2                                                                                                                                   | 3 |
| 9.  | Сведения о земельных участках (землях общего пользования, территории общего пользования), посредством которых обеспечивается доступ | — |
| 10. | Иные сведения                                                                                                                       | — |

**4. Пояснения к сведениям об уточняемом земельном участке с кадастровым номером** 31:16:0210027:145 :

|    |   |
|----|---|
| 1. | — |
|----|---|

**1. Сведения о характерных точках границ уточняемого земельного участка с кадастровым номером** 31:16:0210027:146 :  
Система координат МСК-31 Зона № 1

| Обозначение характерных точек границ | Координаты, м                                            |              |                                                                  |              | Метод определения координат                             | Формулы, примененные для расчета средней квадратической погрешности определения координат характерных точек границ (Mt), с подставленными в такие формулы значениями и итоговые (вычисленные) значения Mt, м | Описание закрепления точки |
|--------------------------------------|----------------------------------------------------------|--------------|------------------------------------------------------------------|--------------|---------------------------------------------------------|--------------------------------------------------------------------------------------------------------------------------------------------------------------------------------------------------------------|----------------------------|
|                                      | содержатся в Едином государственном реестре недвижимости |              | определены в результате выполнения комплексных кадастровых работ |              |                                                         |                                                                                                                                                                                                              |                            |
|                                      | X                                                        | Y            | X                                                                | Y            |                                                         |                                                                                                                                                                                                              |                            |
| 1                                    | 2                                                        | 3            | 4                                                                | 5            | 6                                                       | 7                                                                                                                                                                                                            | 8                          |
| 306                                  | 394 909,70                                               | 1 331 817,67 | —                                                                | —            | Метод спутниковых геодезических измерений (определений) | $\sqrt{(0,07^2 + 0,07^2)} = 0,10$                                                                                                                                                                            | —                          |
| 603                                  | 394 913,79                                               | 1 331 813,67 | —                                                                | —            |                                                         |                                                                                                                                                                                                              |                            |
| 606                                  | 394 916,48                                               | 1 331 816,42 | —                                                                | —            |                                                         |                                                                                                                                                                                                              |                            |
| 607                                  | 394 912,39                                               | 1 331 820,42 | —                                                                | —            |                                                         |                                                                                                                                                                                                              |                            |
| 308                                  | 394 912,29                                               | 1 331 820,32 | —                                                                | —            |                                                         |                                                                                                                                                                                                              |                            |
| н65У                                 | —                                                        | —            | 394 909,25                                                       | 1 331 820,03 |                                                         |                                                                                                                                                                                                              |                            |
| н66У                                 | —                                                        | —            | 394 913,47                                                       | 1 331 816,18 |                                                         |                                                                                                                                                                                                              |                            |
| н62У                                 | —                                                        | —            | 394 916,06                                                       | 1 331 819,01 |                                                         |                                                                                                                                                                                                              |                            |

| 1    | 2          | 3            | 4          | 5            | 6                                                       | 7                                 | 8 |
|------|------------|--------------|------------|--------------|---------------------------------------------------------|-----------------------------------|---|
| н61У | —          | —            | 394 911,83 | 1 331 822,87 | Метод спутниковых геодезических измерений (определений) | $\sqrt{(0,07^2 + 0,07^2)} = 0,10$ | — |
| н67У | —          | —            | 394 911,74 | 1 331 822,77 |                                                         |                                   |   |
| 306  | 394 909,70 | 1 331 817,67 | —          | —            |                                                         |                                   |   |

**2. Сведения о частях границ уточняемого земельного участка с кадастровым номером** 31:16:0210027:146 :

| Обозначение части границ |       | Горизонтальное проложение (S), м | Описание прохождения части границ | Сведения о согласовании местоположения границ (согласовано/спорное) |
|--------------------------|-------|----------------------------------|-----------------------------------|---------------------------------------------------------------------|
| от т.                    | до т. |                                  |                                   |                                                                     |
| 1                        | 2     | 3                                | 4                                 | 5                                                                   |
| н65У                     | н66У  | 5,71                             | —                                 | согласовано                                                         |
| н66У                     | н62У  | 3,84                             |                                   |                                                                     |
| н62У                     | н61У  | 5,73                             |                                   |                                                                     |
| н61У                     | н67У  | 0,13                             |                                   |                                                                     |
| н67У                     | н65У  | 3,70                             |                                   |                                                                     |

**3. Сведения о характеристиках уточняемого земельного участка с кадастровым номером** 31:16:0210027:146 :

| № п/п | Наименование характеристики                                                                                                                                      | Значение характеристики                                |
|-------|------------------------------------------------------------------------------------------------------------------------------------------------------------------|--------------------------------------------------------|
| 1     | 2                                                                                                                                                                | 3                                                      |
| 1.    | Адрес земельного участка                                                                                                                                         | Российская Федерация, Белгородская область, Белгород г |
| 1.1.  | Сведения о местоположении земельного участка (при отсутствии адреса) в структурированном в соответствии с федеральной информационной адресной системой виде      | —                                                      |
| 1.2.  | Дополнительные сведения о местоположении земельного участка                                                                                                      | —                                                      |
| 2.    | Площадь земельного участка ± величина погрешности определения (вычисления) площади ( $P \pm \Delta P$ ), м <sup>2</sup>                                          | 22 ± 2,00                                              |
| 3.    | Формула, примененная для вычисления предельной погрешности определения площади земельного участка, с подставленными значениями и итоговые (вычисленные) значения | $3,5 * 0,10 * \sqrt{(22,00)} = 2$                      |
| 4.    | Площадь земельного участка согласно сведениям Единого государственного реестра недвижимости (Ркад), м <sup>2</sup>                                               | 22,00                                                  |
| 5.    | Оценка расхождения Р и Ркад ( $P - P_{кад}$ ), м <sup>2</sup>                                                                                                    | 0                                                      |

| 1    | 2                                                                                                                                                              | 3                                                        |
|------|----------------------------------------------------------------------------------------------------------------------------------------------------------------|----------------------------------------------------------|
| 6.   | Предельный минимальный и максимальный размеры земельного участка (Р <sub>мин</sub> и Р <sub>макс</sub> ), м <sup>2</sup>                                       | Р <sub>мин</sub> = —<br>Р <sub>макс</sub> = —            |
| 7.   | Кадастровый или иной государственный учетный номер (инвентарный) здания, сооружения, объекта незавершенного строительства, расположенного на земельном участке | 31:16:0210027:703                                        |
| 8.   | Вид (виды) разрешенного использования                                                                                                                          | Для эксплуатации сооружения гаража №32 с овощехранилищем |
| 8.1. | Дополнительные сведения об использовании земельного участка                                                                                                    | —                                                        |
| 9.   | Сведения о земельных участках (землях общего пользования, территории общего пользования), посредством которых обеспечивается доступ                            | —                                                        |
| 10.  | Иные сведения                                                                                                                                                  | —                                                        |

**4. Пояснения к сведениям об уточняемом земельном участке с кадастровым номером** 31:16:0210027:146 :

|    |   |
|----|---|
| 1. | — |
|----|---|

**1. Сведения о характерных точках границ уточняемого земельного участка с кадастровым номером** 31:16:0210027:148 :

Система координат МСК-31 Зона № 1

| Обозначение характерных точек границ | Координаты, м                                            |              |                                                                  |              | Метод определения координат                             | Формулы, примененные для расчета средней квадратической погрешности определения координат характерных точек границ (Mt), с подставленными в такие формулы значениями и итоговые (вычисленные) значения Mt, м | Описание закрепления точки |
|--------------------------------------|----------------------------------------------------------|--------------|------------------------------------------------------------------|--------------|---------------------------------------------------------|--------------------------------------------------------------------------------------------------------------------------------------------------------------------------------------------------------------|----------------------------|
|                                      | содержатся в Едином государственном реестре недвижимости |              | определены в результате выполнения комплексных кадастровых работ |              |                                                         |                                                                                                                                                                                                              |                            |
|                                      | X                                                        | Y            | X                                                                | Y            |                                                         |                                                                                                                                                                                                              |                            |
| 1                                    | 2                                                        | 3            | 4                                                                | 5            | 6                                                       | 7                                                                                                                                                                                                            | 8                          |
| 352                                  | 394 871,74                                               | 1 331 783,04 | —                                                                | —            | Метод спутниковых геодезических измерений (определений) | $\sqrt{(0,07^2 + 0,07^2)} = 0,10$                                                                                                                                                                            | —                          |
| 629                                  | 394 876,12                                               | 1 331 787,46 | —                                                                | —            |                                                         |                                                                                                                                                                                                              |                            |
| 630                                  | 394 873,46                                               | 1 331 790,10 | —                                                                | —            |                                                         |                                                                                                                                                                                                              |                            |
| 631                                  | 394 869,08                                               | 1 331 785,65 | —                                                                | —            |                                                         |                                                                                                                                                                                                              |                            |
| n450Y                                | —                                                        | —            | 394 872,67                                                       | 1 331 784,15 |                                                         |                                                                                                                                                                                                              |                            |

| 1     | 2          | 3            | 4          | 5            | 6                                                       | 7                                 | 8 |
|-------|------------|--------------|------------|--------------|---------------------------------------------------------|-----------------------------------|---|
| н451У | —          | —            | 394 877,24 | 1 331 788,88 | Метод спутниковых геодезических измерений (определений) | $\sqrt{(0,07^2 + 0,07^2)} = 0,10$ | — |
| н447У | —          | —            | 394 874,77 | 1 331 791,17 |                                                         |                                   |   |
| н446У | —          | —            | 394 874,49 | 1 331 791,44 |                                                         |                                   |   |
| н452У | —          | —            | 394 869,97 | 1 331 786,72 |                                                         |                                   |   |
| 352   | 394 871,74 | 1 331 783,04 | —          | —            |                                                         |                                   |   |

**2. Сведения о частях границ уточняемого земельного участка с кадастровым номером** 31:16:0210027:148 :

| Обозначение части границ |       | Горизонтальное проложение (S), м | Описание прохождения части границ | Сведения о согласовании местоположения границ (согласовано/спорное) |
|--------------------------|-------|----------------------------------|-----------------------------------|---------------------------------------------------------------------|
| от т.                    | до т. |                                  |                                   |                                                                     |
| 1                        | 2     | 3                                | 4                                 | 5                                                                   |
| н450У                    | н451У | 6,58                             | —                                 | согласовано                                                         |
| н451У                    | н447У | 3,37                             |                                   |                                                                     |
| н447У                    | н446У | 0,39                             |                                   |                                                                     |
| н446У                    | н452У | 6,54                             |                                   |                                                                     |
| н452У                    | н450У | 3,73                             |                                   |                                                                     |

**3. Сведения о характеристиках уточняемого земельного участка с кадастровым номером** 31:16:0210027:148 :

| № п/п | Наименование характеристики                                                                                                                                      | Значение характеристики                                                          |
|-------|------------------------------------------------------------------------------------------------------------------------------------------------------------------|----------------------------------------------------------------------------------|
| 1     | 2                                                                                                                                                                | 3                                                                                |
| 1.    | Адрес земельного участка                                                                                                                                         | Российская Федерация, Белгородская область, Белгород г, Константина Заслонова ул |
| 1.1.  | Сведения о местоположении земельного участка (при отсутствии адреса) в структурированном в соответствии с федеральной информационной адресной системой виде      | —                                                                                |
| 1.2.  | Дополнительные сведения о местоположении земельного участка                                                                                                      | —                                                                                |
| 2.    | Площадь земельного участка ± величина погрешности определения (вычисления) площади ( $P \pm \Delta P$ ), м <sup>2</sup>                                          | 25 ± 2,00                                                                        |
| 3.    | Формула, примененная для вычисления предельной погрешности определения площади земельного участка, с подставленными значениями и итоговые (вычисленные) значения | $3,5 * 0,10 * \sqrt{(25,00)} = 2$                                                |

| 1    | 2                                                                                                                                                              | 3                                                        |
|------|----------------------------------------------------------------------------------------------------------------------------------------------------------------|----------------------------------------------------------|
| 4.   | Площадь земельного участка согласно сведениям Единого государственного реестра недвижимости (Ркад), м <sup>2</sup>                                             | 23,00                                                    |
| 5.   | Оценка расхождения Р и Ркад (Р - Ркад), м <sup>2</sup>                                                                                                         | 2                                                        |
| 6.   | Предельный минимальный и максимальный размеры земельного участка (Рмин и Рмакс), м <sup>2</sup>                                                                | Рмин = —<br>Рмакс = —                                    |
| 7.   | Кадастровый или иной государственный учетный номер (инвентарный) здания, сооружения, объекта незавершенного строительства, расположенного на земельном участке | 31:16:0210027:601                                        |
| 8.   | Вид (виды) разрешенного использования                                                                                                                          | Для эксплуатации сооружения гаража №10 с овощехранилищем |
| 8.1. | Дополнительные сведения об использовании земельного участка                                                                                                    | —                                                        |
| 9.   | Сведения о земельных участках (землях общего пользования, территории общего пользования), посредством которых обеспечивается доступ                            | —                                                        |
| 10.  | Иные сведения                                                                                                                                                  | —                                                        |

**4. Пояснения к сведениям об уточняемом земельном участке с кадастровым номером** 31:16:0210027:148 :

|    |   |
|----|---|
| 1. | — |
|----|---|

**1. Сведения о характерных точках границ уточняемого земельного участка с кадастровым номером** 31:16:0210027:150 :

Система координат МСК-31 Зона № 1

| Обозначение характерных точек границ | Координаты, м                                            |              |                                                                  |   | Метод определения координат                             | Формулы, примененные для расчета средней квадратической погрешности определения координат характерных точек границ (Mt), с подставленными в такие формулы значениями и итоговые (вычисленные) значения Mt, м | Описание закрепления точки |
|--------------------------------------|----------------------------------------------------------|--------------|------------------------------------------------------------------|---|---------------------------------------------------------|--------------------------------------------------------------------------------------------------------------------------------------------------------------------------------------------------------------|----------------------------|
|                                      | содержатся в Едином государственном реестре недвижимости |              | определены в результате выполнения комплексных кадастровых работ |   |                                                         |                                                                                                                                                                                                              |                            |
|                                      | X                                                        | Y            | X                                                                | Y |                                                         |                                                                                                                                                                                                              |                            |
| 1                                    | 2                                                        | 3            | 4                                                                | 5 | 6                                                       | 7                                                                                                                                                                                                            | 8                          |
| 597                                  | 394 918,53                                               | 1 331 851,28 | —                                                                | — | Метод спутниковых геодезических измерений (определений) | $\sqrt{(0,07^2 + 0,07^2)} = 0,10$                                                                                                                                                                            | —                          |
| 636                                  | 394 916,85                                               | 1 331 852,98 | —                                                                | — |                                                         |                                                                                                                                                                                                              |                            |
| 638                                  | 394 916,00                                               | 1 331 853,82 | —                                                                | — |                                                         |                                                                                                                                                                                                              |                            |

| 1     | 2          | 3            | 4          | 5            | 6                                                       | 7                                 | 8 |
|-------|------------|--------------|------------|--------------|---------------------------------------------------------|-----------------------------------|---|
| 637   | 394 911,95 | 1 331 849,73 | —          | —            | Метод спутниковых геодезических измерений (определений) | $\sqrt{(0,07^2 + 0,07^2)} = 0,10$ | — |
| 598   | 394 914,50 | 1 331 847,18 | —          | —            |                                                         |                                   |   |
| н151У | —          | —            | 394 916,91 | 1 331 854,68 |                                                         |                                   |   |
| н152У | —          | —            | 394 915,17 | 1 331 856,33 |                                                         |                                   |   |
| н153У | —          | —            | 394 914,29 | 1 331 857,14 |                                                         |                                   |   |
| н112У | —          | —            | 394 910,38 | 1 331 852,92 |                                                         |                                   |   |
| н111У | —          | —            | 394 911,13 | 1 331 852,22 |                                                         |                                   |   |
| н116У | —          | —            | 394 913,01 | 1 331 850,45 |                                                         |                                   |   |
| 597   | 394 918,53 | 1 331 851,28 | —          | —            |                                                         |                                   |   |

**2. Сведения о частях границ уточняемого земельного участка с кадастровым номером** 31:16:0210027:150 :

| Обозначение части границ |       | Горизонтальное проложение (S), м | Описание прохождения части границ | Сведения о согласовании местоположения границ (согласовано/спорное) |
|--------------------------|-------|----------------------------------|-----------------------------------|---------------------------------------------------------------------|
| от т.                    | до т. |                                  |                                   |                                                                     |
| 1                        | 2     | 3                                | 4                                 | 5                                                                   |
| н151У                    | н152У | 2,40                             | —                                 | согласовано                                                         |
| н152У                    | н153У | 1,20                             |                                   |                                                                     |
| н153У                    | н112У | 5,75                             |                                   |                                                                     |
| н112У                    | н111У | 1,03                             |                                   |                                                                     |
| н111У                    | н116У | 2,58                             |                                   |                                                                     |
| н116У                    | н151У | 5,75                             |                                   |                                                                     |

**3. Сведения о характеристиках уточняемого земельного участка с кадастровым номером** 31:16:0210027:150 :

| № п/п | Наименование характеристики | Значение характеристики |
|-------|-----------------------------|-------------------------|
| 1     | 2                           | 3                       |
| 1     | 2                           | 3                       |

| 1                                                                                     | 2                                                                                                                                                                | 3                                                                                |
|---------------------------------------------------------------------------------------|------------------------------------------------------------------------------------------------------------------------------------------------------------------|----------------------------------------------------------------------------------|
| 1.                                                                                    | Адрес земельного участка                                                                                                                                         | Российская Федерация, Белгородская область, Белгород г, Константина Заслонова ул |
| 1.1.                                                                                  | Сведения о местоположении земельного участка (при отсутствии адреса) в структурированном в соответствии с федеральной информационной адресной системой виде      | —                                                                                |
| 1.2.                                                                                  | Дополнительные сведения о местоположении земельного участка                                                                                                      | —                                                                                |
| 2.                                                                                    | Площадь земельного участка $\pm$ величина погрешности определения (вычисления) площади ( $P \pm \Delta P$ ), м <sup>2</sup>                                      | 21 $\pm$ 2,00                                                                    |
| 3.                                                                                    | Формула, примененная для вычисления предельной погрешности определения площади земельного участка, с подставленными значениями и итоговые (вычисленные) значения | $3,5*0,10*\sqrt{(21,00)} = 2$                                                    |
| 4.                                                                                    | Площадь земельного участка согласно сведениям Единого государственного реестра недвижимости (Ркад), м <sup>2</sup>                                               | 21,00                                                                            |
| 5.                                                                                    | Оценка расхождения P и Ркад ( $P - P_{кад}$ ), м <sup>2</sup>                                                                                                    | 0                                                                                |
| 6.                                                                                    | Предельный минимальный и максимальный размеры земельного участка (Рмин и Рмакс), м <sup>2</sup>                                                                  | Рмин = —<br>Рмакс = —                                                            |
| 7.                                                                                    | Кадастровый или иной государственный учетный номер (инвентарный) здания, сооружения, объекта незавершенного строительства, расположенного на земельном участке   | 31:16:0101001:22735                                                              |
| 8.                                                                                    | Вид (виды) разрешенного использования                                                                                                                            | для эксплуатации сооружения гаража №43 с овощехранилищем                         |
| 8.1.                                                                                  | Дополнительные сведения об использовании земельного участка                                                                                                      | —                                                                                |
| 9.                                                                                    | Сведения о земельных участках (землях общего пользования, территории общего пользования), посредством которых обеспечивается доступ                              | —                                                                                |
| 10.                                                                                   | Иные сведения                                                                                                                                                    | —                                                                                |
| <b>4. Пояснения к сведениям об уточняемом земельном участке с кадастровым номером</b> |                                                                                                                                                                  | <b>31:16:0210027:150</b> :                                                       |
| 1.                                                                                    | —                                                                                                                                                                | —                                                                                |

**1. Сведения о характерных точках границ уточняемого земельного участка с кадастровым номером** 31:16:0210027:153 :  
 Система координат МСК-31 Зона № 1

| Обозначение характерных точек границ | Координаты, м                                            |              |                                                                  |              | Метод определения координат                             | Формулы, примененные для расчета средней квадратической погрешности определения координат характерных точек границ (Mt), с подставленными в такие формулы значениями и итоговые (вычисленные) значения Mt, м | Описание закрепления точки |
|--------------------------------------|----------------------------------------------------------|--------------|------------------------------------------------------------------|--------------|---------------------------------------------------------|--------------------------------------------------------------------------------------------------------------------------------------------------------------------------------------------------------------|----------------------------|
|                                      | содержатся в Едином государственном реестре недвижимости |              | определены в результате выполнения комплексных кадастровых работ |              |                                                         |                                                                                                                                                                                                              |                            |
|                                      | X                                                        | Y            | X                                                                | Y            |                                                         |                                                                                                                                                                                                              |                            |
| 1                                    | 2                                                        | 3            | 4                                                                | 5            | 6                                                       | 7                                                                                                                                                                                                            | 8                          |
| 313                                  | —                                                        | —            | 394 988,83                                                       | 1 331 698,07 | Метод спутниковых геодезических измерений (определений) | $\sqrt{(0,07^2 + 0,07^2)} = 0,10$                                                                                                                                                                            | —                          |
| 314                                  | —                                                        | —            | 394 984,57                                                       | 1 331 693,83 |                                                         |                                                                                                                                                                                                              |                            |
| 315                                  | 394 984,52                                               | 1 331 693,78 | 394 984,52                                                       | 1 331 693,78 |                                                         |                                                                                                                                                                                                              |                            |
| 316                                  | 394 986,96                                               | 1 331 691,34 | 394 986,96                                                       | 1 331 691,34 |                                                         |                                                                                                                                                                                                              |                            |
| 317                                  | 394 991,33                                               | 1 331 695,69 | 394 991,33                                                       | 1 331 695,69 |                                                         |                                                                                                                                                                                                              |                            |
| 655                                  | 394 988,88                                               | 1 331 698,12 | —                                                                | —            |                                                         |                                                                                                                                                                                                              |                            |
| 313                                  | —                                                        | —            | 394 988,83                                                       | 1 331 698,07 |                                                         |                                                                                                                                                                                                              |                            |

**2. Сведения о частях границ уточняемого земельного участка с кадастровым номером** 31:16:0210027:153 :

| Обозначение части границ |       | Горизонтальное проложение (S), м | Описание прохождения части границ | Сведения о согласовании местоположения границ (согласовано/спорное) |
|--------------------------|-------|----------------------------------|-----------------------------------|---------------------------------------------------------------------|
| от т.                    | до т. |                                  |                                   |                                                                     |
| 1                        | 2     | 3                                | 4                                 | 5                                                                   |
| 313                      | 314   | 6,01                             | —                                 | согласовано                                                         |
| 314                      | 315   | 0,07                             |                                   |                                                                     |
| 315                      | 316   | 3,45                             |                                   |                                                                     |
| 316                      | 317   | 6,17                             |                                   |                                                                     |
| 317                      | 313   | 3,45                             |                                   |                                                                     |



| 3. Сведения о характеристиках уточняемого земельного участка с кадастровым номером |                                                                                                                                                                  | 31:16:0210027:153                                                                |
|------------------------------------------------------------------------------------|------------------------------------------------------------------------------------------------------------------------------------------------------------------|----------------------------------------------------------------------------------|
| № п/п                                                                              | Наименование характеристики                                                                                                                                      | Значение характеристики                                                          |
| 1                                                                                  | 2                                                                                                                                                                | 3                                                                                |
| 1.                                                                                 | Адрес земельного участка                                                                                                                                         | Российская Федерация, Белгородская область, Белгород г, Константина Заслонова ул |
| 1.1.                                                                               | Сведения о местоположении земельного участка (при отсутствии адреса) в структурированном в соответствии с федеральной информационной адресной системой виде      | —                                                                                |
| 1.2.                                                                               | Дополнительные сведения о местоположении земельного участка                                                                                                      | —                                                                                |
| 2.                                                                                 | Площадь земельного участка ± величина погрешности определения (вычисления) площади ( $P \pm \Delta P$ ), м <sup>2</sup>                                          | 21 ± 2,00                                                                        |
| 3.                                                                                 | Формула, примененная для вычисления предельной погрешности определения площади земельного участка, с подставленными значениями и итоговые (вычисленные) значения | $3,5*0,10*\sqrt{(21,00)} = 2$                                                    |
| 4.                                                                                 | Площадь земельного участка согласно сведениям Единого государственного реестра недвижимости ( $P_{\text{кад}}$ ), м <sup>2</sup>                                 | 21,00                                                                            |
| 5.                                                                                 | Оценка расхождения $P$ и $P_{\text{кад}}$ ( $P - P_{\text{кад}}$ ), м <sup>2</sup>                                                                               | 0                                                                                |
| 6.                                                                                 | Предельный минимальный и максимальный размеры земельного участка ( $P_{\text{мин}}$ и $P_{\text{макс}}$ ), м <sup>2</sup>                                        | $P_{\text{мин}} = \text{—}$<br>$P_{\text{макс}} = \text{—}$                      |
| 7.                                                                                 | Кадастровый или иной государственный учетный номер (инвентарный) здания, сооружения, объекта незавершенного строительства, расположенного на земельном участке   | 31:16:0210027:421                                                                |
| 8.                                                                                 | Вид (виды) разрешенного использования                                                                                                                            | Для эксплуатации сооружения №35 - гаражное с овощехранилищем                     |
| 8.1.                                                                               | Дополнительные сведения об использовании земельного участка                                                                                                      | —                                                                                |
| 9.                                                                                 | Сведения о земельных участках (землях общего пользования, территории общего пользования), посредством которых обеспечивается доступ                              | —                                                                                |
| 10.                                                                                | Иные сведения                                                                                                                                                    | —                                                                                |
| 4. Пояснения к сведениям об уточняемом земельном участке с кадастровым номером     |                                                                                                                                                                  | 31:16:0210027:153                                                                |
| 1.                                                                                 | —                                                                                                                                                                | —                                                                                |

**1. Сведения о характерных точках границ уточняемого земельного участка с кадастровым номером** 31:16:0210027:157 :  
 Система координат МСК-31 Зона № 1

| Обозначение характерных точек границ | Координаты, м                                            |              |                                                                  |              | Метод определения координат                             | Формулы, примененные для расчета средней квадратической погрешности определения координат характерных точек границ (Mt), с подставленными в такие формулы значениями и итоговые (вычисленные) значения Mt, м | Описание закрепления точки |
|--------------------------------------|----------------------------------------------------------|--------------|------------------------------------------------------------------|--------------|---------------------------------------------------------|--------------------------------------------------------------------------------------------------------------------------------------------------------------------------------------------------------------|----------------------------|
|                                      | содержатся в Едином государственном реестре недвижимости |              | определены в результате выполнения комплексных кадастровых работ |              |                                                         |                                                                                                                                                                                                              |                            |
|                                      | X                                                        | Y            | X                                                                | Y            |                                                         |                                                                                                                                                                                                              |                            |
| 1                                    | 2                                                        | 3            | 4                                                                | 5            | 6                                                       | 7                                                                                                                                                                                                            | 8                          |
| 677                                  | 395 015,10                                               | 1 331 672,53 | —                                                                | —            | Метод спутниковых геодезических измерений (определений) | $\sqrt{(0,07^2 + 0,07^2)} = 0,10$                                                                                                                                                                            | —                          |
| 678                                  | 395 011,85                                               | 1 331 675,70 | —                                                                | —            |                                                         |                                                                                                                                                                                                              |                            |
| 679                                  | 395 007,71                                               | 1 331 671,41 | —                                                                | —            |                                                         |                                                                                                                                                                                                              |                            |
| 680                                  | 395 011,04                                               | 1 331 668,33 | —                                                                | —            |                                                         |                                                                                                                                                                                                              |                            |
| н304У                                | —                                                        | —            | 395 015,22                                                       | 1 331 672,48 |                                                         |                                                                                                                                                                                                              |                            |
| н305У                                | —                                                        | —            | 395 012,06                                                       | 1 331 675,74 |                                                         |                                                                                                                                                                                                              |                            |
| н306У                                | —                                                        | —            | 395 007,80                                                       | 1 331 671,56 |                                                         |                                                                                                                                                                                                              |                            |
| н307У                                | —                                                        | —            | 395 011,05                                                       | 1 331 668,39 |                                                         |                                                                                                                                                                                                              |                            |
| 677                                  | 395 015,10                                               | 1 331 672,53 | —                                                                | —            |                                                         |                                                                                                                                                                                                              |                            |

**2. Сведения о частях границ уточняемого земельного участка с кадастровым номером** 31:16:0210027:157 :

| Обозначение части границ |       | Горизонтальное проложение (S), м | Описание прохождения части границ | Сведения о согласовании местоположения границ (согласовано/спорное) |
|--------------------------|-------|----------------------------------|-----------------------------------|---------------------------------------------------------------------|
| от т.                    | до т. |                                  |                                   |                                                                     |
| 1                        | 2     | 3                                | 4                                 | 5                                                                   |
| н304У                    | н305У | 4,54                             | —                                 | согласовано                                                         |
| н305У                    | н306У | 5,97                             |                                   |                                                                     |

|       |       |      |   |             |
|-------|-------|------|---|-------------|
| 1     | 2     | 3    | 4 | 5           |
| н306У | н307У | 4,54 | — | согласовано |
| н307У | н304У | 5,84 |   |             |

**3. Сведения о характеристиках уточняемого земельного участка с кадастровым номером** 31:16:0210027:157 :

| № п/п | Наименование характеристики                                                                                                                                      | Значение характеристики                                                                |
|-------|------------------------------------------------------------------------------------------------------------------------------------------------------------------|----------------------------------------------------------------------------------------|
| 1     | 2                                                                                                                                                                | 3                                                                                      |
| 1.    | Адрес земельного участка                                                                                                                                         | Российская Федерация, Белгородская область, Белгород г, Константина Заслонова ул       |
| 1.1.  | Сведения о местоположении земельного участка (при отсутствии адреса) в структурированном в соответствии с федеральной информационной адресной системой виде      | —                                                                                      |
| 1.2.  | Дополнительные сведения о местоположении земельного участка                                                                                                      | —                                                                                      |
| 2.    | Площадь земельного участка ± величина погрешности определения (вычисления) площади ( $P \pm \Delta P$ ), м <sup>2</sup>                                          | $27 \pm 2,00$                                                                          |
| 3.    | Формула, примененная для вычисления предельной погрешности определения площади земельного участка, с подставленными значениями и итоговые (вычисленные) значения | $3,5 * 0,10 * \sqrt{(27,00)} = 2$                                                      |
| 4.    | Площадь земельного участка согласно сведениям Единого государственного реестра недвижимости (Ркад), м <sup>2</sup>                                               | 27,00                                                                                  |
| 5.    | Оценка расхождения Р и Ркад ( $P - P_{кад}$ ), м <sup>2</sup>                                                                                                    | 0                                                                                      |
| 6.    | Предельный минимальный и максимальный размеры земельного участка (Рмин и Рмакс), м <sup>2</sup>                                                                  | Рмин = —<br>Рмакс = —                                                                  |
| 7.    | Кадастровый или иной государственный учетный номер (инвентарный) здания, сооружения, объекта незавершенного строительства, расположенного на земельном участке   | 31:16:0101001:15254                                                                    |
| 8.    | Вид (виды) разрешенного использования                                                                                                                            | Для дальнейшей эксплуатации существующего сооружения (гаражное) с овощехранилищем № 44 |
| 8.1.  | Дополнительные сведения об использовании земельного участка                                                                                                      | —                                                                                      |
| 9.    | Сведения о земельных участках (землях общего пользования, территории общего пользования), посредством которых обеспечивается доступ                              | —                                                                                      |
| 10.   | Иные сведения                                                                                                                                                    | —                                                                                      |

**4. Пояснения к сведениям об уточняемом земельном участке с кадастровым номером** 31:16:0210027:157 :

|    |   |
|----|---|
| 1. | — |
|----|---|

**1. Сведения о характерных точках границ уточняемого земельного участка с кадастровым номером** 31:16:0210027:165 :  
 Система координат МСК-31 Зона № 1

| Обозначение характерных точек границ | Координаты, м                                            |              |                                                                  |              | Метод определения координат                             | Формулы, примененные для расчета средней квадратической погрешности определения координат характерных точек границ (Mt), с подставленными в такие формулы значениями и итоговые (вычисленные) значения Mt, м | Описание закрепления точки |
|--------------------------------------|----------------------------------------------------------|--------------|------------------------------------------------------------------|--------------|---------------------------------------------------------|--------------------------------------------------------------------------------------------------------------------------------------------------------------------------------------------------------------|----------------------------|
|                                      | содержатся в Едином государственном реестре недвижимости |              | определены в результате выполнения комплексных кадастровых работ |              |                                                         |                                                                                                                                                                                                              |                            |
|                                      | X                                                        | Y            | X                                                                | Y            |                                                         |                                                                                                                                                                                                              |                            |
| 1                                    | 2                                                        | 3            | 4                                                                | 5            | 6                                                       | 7                                                                                                                                                                                                            | 8                          |
| 318                                  | 394 976,33                                               | 1 331 710,35 | 394 976,33                                                       | 1 331 710,35 | Метод спутниковых геодезических измерений (определений) | $\sqrt{(0,07^2 + 0,07^2)} = 0,10$                                                                                                                                                                            | —                          |
| 319                                  | 394 973,88                                               | 1 331 712,74 | 394 973,88                                                       | 1 331 712,74 |                                                         |                                                                                                                                                                                                              |                            |
| 320                                  | 394 969,55                                               | 1 331 708,26 | 394 969,55                                                       | 1 331 708,26 |                                                         |                                                                                                                                                                                                              |                            |
| 321                                  | 394 972,00                                               | 1 331 705,87 | 394 972,00                                                       | 1 331 705,87 |                                                         |                                                                                                                                                                                                              |                            |
| 322                                  | —                                                        | —            | 394 976,22                                                       | 1 331 710,23 |                                                         |                                                                                                                                                                                                              |                            |
| 318                                  | 394 976,33                                               | 1 331 710,35 | 394 976,33                                                       | 1 331 710,35 |                                                         |                                                                                                                                                                                                              |                            |

**2. Сведения о частях границ уточняемого земельного участка с кадастровым номером** 31:16:0210027:165 :

| Обозначение части границ |       | Горизонтальное проложение (S), м | Описание прохождения части границ | Сведения о согласовании местоположения границ (согласовано/спорное) |
|--------------------------|-------|----------------------------------|-----------------------------------|---------------------------------------------------------------------|
| от т.                    | до т. |                                  |                                   |                                                                     |
| 1                        | 2     | 3                                | 4                                 | 5                                                                   |
| 318                      | 319   | 3,42                             | —                                 | согласовано                                                         |
| 319                      | 320   | 6,23                             |                                   |                                                                     |
| 320                      | 321   | 3,42                             |                                   |                                                                     |
| 321                      | 322   | 6,07                             |                                   |                                                                     |
| 322                      | 318   | 0,16                             |                                   |                                                                     |

**3. Сведения о характеристиках уточняемого земельного участка с кадастровым номером** 31:16:0210027:165 :

| № п/п | Наименование характеристики | Значение характеристики |
|-------|-----------------------------|-------------------------|
| 1     | 2                           | 3                       |
|       |                             |                         |

1102

| 1                                                                                     | 2                                                                                                                                                                | 3                                                                                |
|---------------------------------------------------------------------------------------|------------------------------------------------------------------------------------------------------------------------------------------------------------------|----------------------------------------------------------------------------------|
| 1.                                                                                    | Адрес земельного участка                                                                                                                                         | Российская Федерация, Белгородская область, Белгород г, Константина Заслонова ул |
| 1.1.                                                                                  | Сведения о местоположении земельного участка (при отсутствии адреса) в структурированном в соответствии с федеральной информационной адресной системой виде      | —                                                                                |
| 1.2.                                                                                  | Дополнительные сведения о местоположении земельного участка                                                                                                      | —                                                                                |
| 2.                                                                                    | Площадь земельного участка ± величина погрешности определения (вычисления) площади ( $P \pm \Delta P$ ), м <sup>2</sup>                                          | 21 ± 2,00                                                                        |
| 3.                                                                                    | Формула, примененная для вычисления предельной погрешности определения площади земельного участка, с подставленными значениями и итоговые (вычисленные) значения | $3,5*0,10*\sqrt{(21,00)} = 2$                                                    |
| 4.                                                                                    | Площадь земельного участка согласно сведениям Единого государственного реестра недвижимости (Ркад), м <sup>2</sup>                                               | 21,00                                                                            |
| 5.                                                                                    | Оценка расхождения P и Ркад ( $P - P_{кад}$ ), м <sup>2</sup>                                                                                                    | 0                                                                                |
| 6.                                                                                    | Предельный минимальный и максимальный размеры земельного участка (Рмин и Рмакс), м <sup>2</sup>                                                                  | Рмин = —<br>Рмакс = —                                                            |
| 7.                                                                                    | Кадастровый или иной государственный учетный номер (инвентарный) здания, сооружения, объекта незавершенного строительства, расположенного на земельном участке   | 31:16:0101001:2871                                                               |
| 8.                                                                                    | Вид (виды) разрешенного использования                                                                                                                            | Для эксплуатации гаража                                                          |
| 8.1.                                                                                  | Дополнительные сведения об использовании земельного участка                                                                                                      | —                                                                                |
| 9.                                                                                    | Сведения о земельных участках (землях общего пользования, территории общего пользования), посредством которых обеспечивается доступ                              | —                                                                                |
| 10.                                                                                   | Иные сведения                                                                                                                                                    | —                                                                                |
| <b>4. Пояснения к сведениям об уточняемом земельном участке с кадастровым номером</b> |                                                                                                                                                                  | <b>31:16:0210027:165</b> :                                                       |
| 1.                                                                                    | —                                                                                                                                                                | —                                                                                |

**1. Сведения о характерных точках границ уточняемого земельного участка с кадастровым номером** 31:16:0210027:166 :  
 Система координат МСК-31 Зона № 1

| Обозначение характерных точек границ | Координаты, м                                            |              |                                                                  |              | Метод определения координат                             | Формулы, примененные для расчета средней квадратической погрешности определения координат характерных точек границ (Mt), с подставленными в такие формулы значениями и итоговые (вычисленные) значения Mt, м | Описание закрепления точки |
|--------------------------------------|----------------------------------------------------------|--------------|------------------------------------------------------------------|--------------|---------------------------------------------------------|--------------------------------------------------------------------------------------------------------------------------------------------------------------------------------------------------------------|----------------------------|
|                                      | содержатся в Едином государственном реестре недвижимости |              | определены в результате выполнения комплексных кадастровых работ |              |                                                         |                                                                                                                                                                                                              |                            |
|                                      | X                                                        | Y            | X                                                                | Y            |                                                         |                                                                                                                                                                                                              |                            |
| 1                                    | 2                                                        | 3            | 4                                                                | 5            | 6                                                       | 7                                                                                                                                                                                                            | 8                          |
| 697                                  | 394 969,09                                               | 1 331 717,41 | —                                                                | —            | Метод спутниковых геодезических измерений (определений) | $\sqrt{(0,07^2 + 0,07^2)} = 0,10$                                                                                                                                                                            | —                          |
| 698                                  | 394 966,59                                               | 1 331 719,86 | —                                                                | —            |                                                         |                                                                                                                                                                                                              |                            |
| 699                                  | 394 962,26                                               | 1 331 715,38 | —                                                                | —            |                                                         |                                                                                                                                                                                                              |                            |
| 700                                  | 394 964,79                                               | 1 331 712,90 | —                                                                | —            |                                                         |                                                                                                                                                                                                              |                            |
| н323У                                | —                                                        | —            | 394 969,15                                                       | 1 331 717,52 |                                                         |                                                                                                                                                                                                              |                            |
| н324У                                | —                                                        | —            | 394 966,65                                                       | 1 331 719,97 |                                                         |                                                                                                                                                                                                              |                            |
| н325У                                | —                                                        | —            | 394 962,32                                                       | 1 331 715,49 |                                                         |                                                                                                                                                                                                              |                            |
| н326У                                | —                                                        | —            | 394 964,85                                                       | 1 331 713,01 |                                                         |                                                                                                                                                                                                              |                            |
| 697                                  | 394 969,09                                               | 1 331 717,41 | —                                                                | —            |                                                         |                                                                                                                                                                                                              |                            |

**2. Сведения о частях границ уточняемого земельного участка с кадастровым номером** 31:16:0210027:166 :

| Обозначение части границ |       | Горизонтальное проложение (S), м | Описание прохождения части границ | Сведения о согласовании местоположения границ (согласовано/спорное) |
|--------------------------|-------|----------------------------------|-----------------------------------|---------------------------------------------------------------------|
| от т.                    | до т. |                                  |                                   |                                                                     |
| 1                        | 2     | 3                                | 4                                 | 5                                                                   |
| н323У                    | н324У | 3,50                             | —                                 | согласовано                                                         |
| н324У                    | н325У | 6,23                             |                                   |                                                                     |

|       |       |      |   |             |
|-------|-------|------|---|-------------|
| 1     | 2     | 3    | 4 | 5           |
| н325У | н326У | 3,54 | — | согласовано |
| н326У | н323У | 6,23 |   |             |

**3. Сведения о характеристиках уточняемого земельного участка с кадастровым номером** 31:16:0210027:166 :

| № п/п | Наименование характеристики                                                                                                                                      | Значение характеристики                                                                      |
|-------|------------------------------------------------------------------------------------------------------------------------------------------------------------------|----------------------------------------------------------------------------------------------|
| 1     | 2                                                                                                                                                                | 3                                                                                            |
| 1.    | Адрес земельного участка                                                                                                                                         | Российская Федерация, Белгородская область, Белгород г                                       |
| 1.1.  | Сведения о местоположении земельного участка (при отсутствии адреса) в структурированном в соответствии с федеральной информационной адресной системой виде      | —                                                                                            |
| 1.2.  | Дополнительные сведения о местоположении земельного участка                                                                                                      | —                                                                                            |
| 2.    | Площадь земельного участка ± величина погрешности определения (вычисления) площади ( $P \pm \Delta P$ ), м <sup>2</sup>                                          | $22 \pm 2,00$                                                                                |
| 3.    | Формула, примененная для вычисления предельной погрешности определения площади земельного участка, с подставленными значениями и итоговые (вычисленные) значения | $3,5 * 0,10 * \sqrt{(22,00)} = 2$                                                            |
| 4.    | Площадь земельного участка согласно сведениям Единого государственного реестра недвижимости (Ркад), м <sup>2</sup>                                               | 22,00                                                                                        |
| 5.    | Оценка расхождения Р и Ркад ( $P - P_{кад}$ ), м <sup>2</sup>                                                                                                    | 0                                                                                            |
| 6.    | Предельный минимальный и максимальный размеры земельного участка (Рмин и Рмакс), м <sup>2</sup>                                                                  | Рмин = —<br>Рмакс = —                                                                        |
| 7.    | Кадастровый или иной государственный учетный номер (инвентарный) здания, сооружения, объекта незавершенного строительства, расположенного на земельном участке   | 31:16:0210027:1413                                                                           |
| 8.    | Вид (виды) разрешенного использования                                                                                                                            | Для дальнейшей эксплуатации существующего сооружения гаража - нежилое с овощехранилищем № 26 |
| 8.1.  | Дополнительные сведения об использовании земельного участка                                                                                                      | —                                                                                            |
| 9.    | Сведения о земельных участках (землях общего пользования, территории общего пользования), посредством которых обеспечивается доступ                              | —                                                                                            |
| 10.   | Иные сведения                                                                                                                                                    | —                                                                                            |

**4. Пояснения к сведениям об уточняемом земельном участке с кадастровым номером** 31:16:0210027:166 :

|    |   |
|----|---|
| 1. | — |
|----|---|

**1. Сведения о характерных точках границ уточняемого земельного участка с кадастровым номером** 31:16:0210027:180 :  
 Система координат МСК-31 Зона № 1

| Обозначение характерных точек границ | Координаты, м                                            |              |                                                                  |              | Метод определения координат                             | Формулы, примененные для расчета средней квадратической погрешности определения координат характерных точек границ (Mt), с подставленными в такие формулы значениями и итоговые (вычисленные) значения Mt, м | Описание закрепления точки |
|--------------------------------------|----------------------------------------------------------|--------------|------------------------------------------------------------------|--------------|---------------------------------------------------------|--------------------------------------------------------------------------------------------------------------------------------------------------------------------------------------------------------------|----------------------------|
|                                      | содержатся в Едином государственном реестре недвижимости |              | определены в результате выполнения комплексных кадастровых работ |              |                                                         |                                                                                                                                                                                                              |                            |
|                                      | X                                                        | Y            | X                                                                | Y            |                                                         |                                                                                                                                                                                                              |                            |
| 1                                    | 2                                                        | 3            | 4                                                                | 5            | 6                                                       | 7                                                                                                                                                                                                            | 8                          |
| 374                                  | 395 015,64                                               | 1 331 623,89 | 395 015,64                                                       | 1 331 623,89 | Метод спутниковых геодезических измерений (определений) | $\sqrt{(0,07^2 + 0,07^2)} = 0,10$                                                                                                                                                                            | —                          |
| 375                                  | 395 020,01                                               | 1 331 628,26 | 395 020,01                                                       | 1 331 628,26 |                                                         |                                                                                                                                                                                                              |                            |
| 371                                  | 395 017,67                                               | 1 331 630,60 | 395 017,67                                                       | 1 331 630,60 |                                                         |                                                                                                                                                                                                              |                            |
| 376                                  | —                                                        | —            | 395 013,42                                                       | 1 331 626,36 |                                                         |                                                                                                                                                                                                              |                            |
| 377                                  | 395 013,30                                               | 1 331 626,23 | 395 013,30                                                       | 1 331 626,23 |                                                         |                                                                                                                                                                                                              |                            |
| 374                                  | 395 015,64                                               | 1 331 623,89 | 395 015,64                                                       | 1 331 623,89 |                                                         |                                                                                                                                                                                                              |                            |

**2. Сведения о частях границ уточняемого земельного участка с кадастровым номером** 31:16:0210027:180 :

| Обозначение части границ |       | Горизонтальное проложение (S), м | Описание прохождения части границ | Сведения о согласовании местоположения границ (согласовано/спорное) |
|--------------------------|-------|----------------------------------|-----------------------------------|---------------------------------------------------------------------|
| от т.                    | до т. |                                  |                                   |                                                                     |
| 1                        | 2     | 3                                | 4                                 | 5                                                                   |
| 374                      | 375   | 6,18                             | —                                 | согласовано                                                         |
| 375                      | 371   | 3,31                             |                                   |                                                                     |
| 371                      | 376   | 6,00                             |                                   |                                                                     |
| 376                      | 377   | 0,18                             |                                   |                                                                     |
| 377                      | 374   | 3,31                             |                                   |                                                                     |

**3. Сведения о характеристиках уточняемого земельного участка с кадастровым номером** 31:16:0210027:180 :

| № п/п | Наименование характеристики | Значение характеристики |
|-------|-----------------------------|-------------------------|
| 1     | 2                           | 3                       |
|       |                             |                         |

1106



| 1                                                                                     | 2                                                                                                                                                                | 3                                                                                  |
|---------------------------------------------------------------------------------------|------------------------------------------------------------------------------------------------------------------------------------------------------------------|------------------------------------------------------------------------------------|
| 1.                                                                                    | Адрес земельного участка                                                                                                                                         | Российская Федерация, Белгородская область, Белгород г, Константина Заслонова ул   |
| 1.1.                                                                                  | Сведения о местоположении земельного участка (при отсутствии адреса) в структурированном в соответствии с федеральной информационной адресной системой виде      | —                                                                                  |
| 1.2.                                                                                  | Дополнительные сведения о местоположении земельного участка                                                                                                      | —                                                                                  |
| 2.                                                                                    | Площадь земельного участка ± величина погрешности определения (вычисления) площади ( $P \pm \Delta P$ ), м <sup>2</sup>                                          | 20 ± 2,00                                                                          |
| 3.                                                                                    | Формула, примененная для вычисления предельной погрешности определения площади земельного участка, с подставленными значениями и итоговые (вычисленные) значения | $3,5 * 0,10 * \sqrt{(20,00)} = 2$                                                  |
| 4.                                                                                    | Площадь земельного участка согласно сведениям Единого государственного реестра недвижимости (Ркад), м <sup>2</sup>                                               | 20,00                                                                              |
| 5.                                                                                    | Оценка расхождения P и Ркад ( $P - P_{кад}$ ), м <sup>2</sup>                                                                                                    | 0                                                                                  |
| 6.                                                                                    | Предельный минимальный и максимальный размеры земельного участка (Рмин и Рмакс), м <sup>2</sup>                                                                  | Рмин = —<br>Рмакс = —                                                              |
| 7.                                                                                    | Кадастровый или иной государственный учетный номер (инвентарный) здания, сооружения, объекта незавершенного строительства, расположенного на земельном участке   | 31:16:0210027:596                                                                  |
| 8.                                                                                    | Вид (виды) разрешенного использования                                                                                                                            | Для дальнейшей эксплуатации существующего сооружения гаража с овощехранилищем № 12 |
| 8.1.                                                                                  | Дополнительные сведения об использовании земельного участка                                                                                                      | —                                                                                  |
| 9.                                                                                    | Сведения о земельных участках (землях общего пользования, территории общего пользования), посредством которых обеспечивается доступ                              | —                                                                                  |
| 10.                                                                                   | Иные сведения                                                                                                                                                    | —                                                                                  |
| <b>4. Пояснения к сведениям об уточняемом земельном участке с кадастровым номером</b> |                                                                                                                                                                  | <b>31:16:0210027:180</b> :                                                         |
| 1.                                                                                    | —                                                                                                                                                                | —                                                                                  |

**1. Сведения о характерных точках границ уточняемого земельного участка с кадастровым номером** 31:16:0210027:183 :  
 Система координат МСК-31 Зона № 1

| Обозначение характерных точек границ | Координаты, м                                            |              |                                                                  |              | Метод определения координат                             | Формулы, примененные для расчета средней квадратической погрешности определения координат характерных точек границ (Mt), с подставленными в такие формулы значениями и итоговые (вычисленные) значения Mt, м | Описание закрепления точки |
|--------------------------------------|----------------------------------------------------------|--------------|------------------------------------------------------------------|--------------|---------------------------------------------------------|--------------------------------------------------------------------------------------------------------------------------------------------------------------------------------------------------------------|----------------------------|
|                                      | содержатся в Едином государственном реестре недвижимости |              | определены в результате выполнения комплексных кадастровых работ |              |                                                         |                                                                                                                                                                                                              |                            |
|                                      | X                                                        | Y            | X                                                                | Y            |                                                         |                                                                                                                                                                                                              |                            |
| 1                                    | 2                                                        | 3            | 4                                                                | 5            | 6                                                       | 7                                                                                                                                                                                                            | 8                          |
| 791                                  | 394 990,42                                               | 1 331 649,55 | —                                                                | —            | Метод спутниковых геодезических измерений (определений) | $\sqrt{(0,07^2 + 0,07^2)} = 0,10$                                                                                                                                                                            | —                          |
| 4                                    | 394 994,72                                               | 1 331 653,89 | —                                                                | —            |                                                         |                                                                                                                                                                                                              |                            |
| 792                                  | 394 992,30                                               | 1 331 656,29 | —                                                                | —            |                                                         |                                                                                                                                                                                                              |                            |
| 793                                  | 394 988,00                                               | 1 331 651,94 | —                                                                | —            |                                                         |                                                                                                                                                                                                              |                            |
| н343У                                | —                                                        | —            | 394 991,14                                                       | 1 331 647,95 |                                                         |                                                                                                                                                                                                              |                            |
| н344У                                | —                                                        | —            | 394 995,44                                                       | 1 331 652,30 |                                                         |                                                                                                                                                                                                              |                            |
| н345У                                | —                                                        | —            | 394 993,02                                                       | 1 331 654,70 |                                                         |                                                                                                                                                                                                              |                            |
| н346У                                | —                                                        | —            | 394 988,72                                                       | 1 331 650,35 |                                                         |                                                                                                                                                                                                              |                            |
| 791                                  | 394 990,42                                               | 1 331 649,55 | —                                                                | —            |                                                         |                                                                                                                                                                                                              |                            |

**2. Сведения о частях границ уточняемого земельного участка с кадастровым номером** 31:16:0210027:183 :

| Обозначение части границ |       | Горизонтальное проложение (S), м | Описание прохождения части границ | Сведения о согласовании местоположения границ (согласовано/спорное) |
|--------------------------|-------|----------------------------------|-----------------------------------|---------------------------------------------------------------------|
| от т.                    | до т. |                                  |                                   |                                                                     |
| 1                        | 2     | 3                                | 4                                 | 5                                                                   |
| н343У                    | н344У | 6,12                             | —                                 | согласовано                                                         |
| н344У                    | н345У | 3,41                             |                                   |                                                                     |

|       |       |      |   |             |
|-------|-------|------|---|-------------|
| 1     | 2     | 3    | 4 | 5           |
| н345У | н346У | 6,12 | — | согласовано |
| н346У | н343У | 3,41 |   |             |

**3. Сведения о характеристиках уточняемого земельного участка с кадастровым номером** 31:16:0210027:183 :

| № п/п | Наименование характеристики                                                                                                                                      | Значение характеристики                                                            |
|-------|------------------------------------------------------------------------------------------------------------------------------------------------------------------|------------------------------------------------------------------------------------|
| 1     | 2                                                                                                                                                                | 3                                                                                  |
| 1.    | Адрес земельного участка                                                                                                                                         | Российская Федерация, Белгородская область, Белгород г, Константина Заслонова ул   |
| 1.1.  | Сведения о местоположении земельного участка (при отсутствии адреса) в структурированном в соответствии с федеральной информационной адресной системой виде      | —                                                                                  |
| 1.2.  | Дополнительные сведения о местоположении земельного участка                                                                                                      | —                                                                                  |
| 2.    | Площадь земельного участка ± величина погрешности определения (вычисления) площади ( $P \pm \Delta P$ ), м <sup>2</sup>                                          | 21 ± 2,00                                                                          |
| 3.    | Формула, примененная для вычисления предельной погрешности определения площади земельного участка, с подставленными значениями и итоговые (вычисленные) значения | $3,5 * 0,10 * \sqrt{(21,00)} = 2$                                                  |
| 4.    | Площадь земельного участка согласно сведениям Единого государственного реестра недвижимости (Ркад), м <sup>2</sup>                                               | 21,00                                                                              |
| 5.    | Оценка расхождения Р и Ркад ( $P - P_{кад}$ ), м <sup>2</sup>                                                                                                    | 0                                                                                  |
| 6.    | Предельный минимальный и максимальный размеры земельного участка (Рмин и Рмакс), м <sup>2</sup>                                                                  | Рмин = —<br>Рмакс = —                                                              |
| 7.    | Кадастровый или иной государственный учетный номер (инвентарный) здания, сооружения, объекта незавершенного строительства, расположенного на земельном участке   | 31:16:0101001:5529                                                                 |
| 8.    | Вид (виды) разрешенного использования                                                                                                                            | Для дальнейшей эксплуатации существующего сооружения гаража с овощехранилищем № 22 |
| 8.1.  | Дополнительные сведения об использовании земельного участка                                                                                                      | —                                                                                  |
| 9.    | Сведения о земельных участках (землях общего пользования, территории общего пользования), посредством которых обеспечивается доступ                              | —                                                                                  |
| 10.   | Иные сведения                                                                                                                                                    | —                                                                                  |

**4. Пояснения к сведениям об уточняемом земельном участке с кадастровым номером** 31:16:0210027:183 :

|    |   |
|----|---|
| 1. | — |
|----|---|

**1. Сведения о характерных точках границ уточняемого земельного участка с кадастровым номером** 31:16:0210027:186 :  
 Система координат МСК-31 Зона № 1

| Обозначение характерных точек границ | Координаты, м                                            |              |                                                                  |              | Метод определения координат                             | Формулы, примененные для расчета средней квадратической погрешности определения координат характерных точек границ (Mt), с подставленными в такие формулы значениями и итоговые (вычисленные) значения Mt, м | Описание закрепления точки |
|--------------------------------------|----------------------------------------------------------|--------------|------------------------------------------------------------------|--------------|---------------------------------------------------------|--------------------------------------------------------------------------------------------------------------------------------------------------------------------------------------------------------------|----------------------------|
|                                      | содержатся в Едином государственном реестре недвижимости |              | определены в результате выполнения комплексных кадастровых работ |              |                                                         |                                                                                                                                                                                                              |                            |
|                                      | X                                                        | Y            | X                                                                | Y            |                                                         |                                                                                                                                                                                                              |                            |
| 1                                    | 2                                                        | 3            | 4                                                                | 5            | 6                                                       | 7                                                                                                                                                                                                            | 8                          |
| 327                                  | 394 955,47                                               | 1 331 683,14 | 394 955,47                                                       | 1 331 683,14 | Метод спутниковых геодезических измерений (определений) | $\sqrt{(0,07^2 + 0,07^2)} = 0,10$                                                                                                                                                                            | —                          |
| 328                                  | 394 959,65                                               | 1 331 687,28 | 394 959,65                                                       | 1 331 687,28 |                                                         |                                                                                                                                                                                                              |                            |
| 329                                  | —                                                        | —            | 394 955,73                                                       | 1 331 691,24 |                                                         |                                                                                                                                                                                                              |                            |
| 330                                  | 394 955,41                                               | 1 331 691,56 | 394 955,41                                                       | 1 331 691,56 |                                                         |                                                                                                                                                                                                              |                            |
| 331                                  | 394 951,22                                               | 1 331 687,43 | 394 951,22                                                       | 1 331 687,43 |                                                         |                                                                                                                                                                                                              |                            |
| 327                                  | 394 955,47                                               | 1 331 683,14 | 394 955,47                                                       | 1 331 683,14 |                                                         |                                                                                                                                                                                                              |                            |

**2. Сведения о частях границ уточняемого земельного участка с кадастровым номером** 31:16:0210027:186 :

| Обозначение части границ |       | Горизонтальное проложение (S), м | Описание прохождения части границ | Сведения о согласовании местоположения границ (согласовано/спорное) |
|--------------------------|-------|----------------------------------|-----------------------------------|---------------------------------------------------------------------|
| от т.                    | до т. |                                  |                                   |                                                                     |
| 1                        | 2     | 3                                | 4                                 | 5                                                                   |
| 327                      | 328   | 5,88                             | —                                 | согласовано                                                         |
| 328                      | 329   | 5,57                             |                                   |                                                                     |
| 329                      | 330   | 0,45                             |                                   |                                                                     |
| 330                      | 331   | 5,88                             |                                   |                                                                     |
| 331                      | 327   | 6,04                             |                                   |                                                                     |

**3. Сведения о характеристиках уточняемого земельного участка с кадастровым номером** 31:16:0210027:186 :

| № п/п | Наименование характеристики | Значение характеристики |
|-------|-----------------------------|-------------------------|
| 1     | 2                           | 3                       |
|       |                             |                         |

| 1                                                                                     | 2                                                                                                                                                                | 3                                                                                  |
|---------------------------------------------------------------------------------------|------------------------------------------------------------------------------------------------------------------------------------------------------------------|------------------------------------------------------------------------------------|
| 1.                                                                                    | Адрес земельного участка                                                                                                                                         | Российская Федерация, Белгородская область, Белгород г, Константина Заслонова ул   |
| 1.1.                                                                                  | Сведения о местоположении земельного участка (при отсутствии адреса) в структурированном в соответствии с федеральной информационной адресной системой виде      | —                                                                                  |
| 1.2.                                                                                  | Дополнительные сведения о местоположении земельного участка                                                                                                      | —                                                                                  |
| 2.                                                                                    | Площадь земельного участка $\pm$ величина погрешности определения (вычисления) площади ( $P \pm \Delta P$ ), м <sup>2</sup>                                      | 35 $\pm$ 2,00                                                                      |
| 3.                                                                                    | Формула, примененная для вычисления предельной погрешности определения площади земельного участка, с подставленными значениями и итоговые (вычисленные) значения | $3,5 * 0,10 * \sqrt{(35,00)} = 2$                                                  |
| 4.                                                                                    | Площадь земельного участка согласно сведениям Единого государственного реестра недвижимости (Ркад), м <sup>2</sup>                                               | 36,00                                                                              |
| 5.                                                                                    | Оценка расхождения P и Ркад (P - Ркад), м <sup>2</sup>                                                                                                           | 1                                                                                  |
| 6.                                                                                    | Предельный минимальный и максимальный размеры земельного участка (Рмин и Рмакс), м <sup>2</sup>                                                                  | Рмин = —<br>Рмакс = —                                                              |
| 7.                                                                                    | Кадастровый или иной государственный учетный номер (инвентарный) здания, сооружения, объекта незавершенного строительства, расположенного на земельном участке   | 31:16:0210027:360                                                                  |
| 8.                                                                                    | Вид (виды) разрешенного использования                                                                                                                            | Для дальнейшей эксплуатации существующего сооружения гаража с овощехранилищем № 33 |
| 8.1.                                                                                  | Дополнительные сведения об использовании земельного участка                                                                                                      | —                                                                                  |
| 9.                                                                                    | Сведения о земельных участках (землях общего пользования, территории общего пользования), посредством которых обеспечивается доступ                              | —                                                                                  |
| 10.                                                                                   | Иные сведения                                                                                                                                                    | —                                                                                  |
| <b>4. Пояснения к сведениям об уточняемом земельном участке с кадастровым номером</b> |                                                                                                                                                                  | <b>31:16:0210027:186</b> :                                                         |
| 1.                                                                                    | —                                                                                                                                                                | —                                                                                  |

**1. Сведения о характерных точках границ уточняемого земельного участка с кадастровым номером** 31:16:0210027:191 :  
 Система координат МСК-31 Зона № 1

| Обозначение характерных точек границ | Координаты, м                                            |              |                                                                  |              | Метод определения координат                             | Формулы, примененные для расчета средней квадратической погрешности определения координат характерных точек границ (Mt), с подставленными в такие формулы значениями и итоговые (вычисленные) значения Mt, м | Описание закрепления точки |
|--------------------------------------|----------------------------------------------------------|--------------|------------------------------------------------------------------|--------------|---------------------------------------------------------|--------------------------------------------------------------------------------------------------------------------------------------------------------------------------------------------------------------|----------------------------|
|                                      | содержатся в Едином государственном реестре недвижимости |              | определены в результате выполнения комплексных кадастровых работ |              |                                                         |                                                                                                                                                                                                              |                            |
|                                      | X                                                        | Y            | X                                                                | Y            |                                                         |                                                                                                                                                                                                              |                            |
| 1                                    | 2                                                        | 3            | 4                                                                | 5            | 6                                                       | 7                                                                                                                                                                                                            | 8                          |
| 337                                  | 394 988,49                                               | 1 331 659,74 | 394 988,49                                                       | 1 331 659,74 | Метод спутниковых геодезических измерений (определений) | $\sqrt{(0,07^2 + 0,07^2)} = 0,10$                                                                                                                                                                            | —                          |
| 338                                  | 394 992,67                                               | 1 331 664,02 | 394 992,67                                                       | 1 331 664,02 |                                                         |                                                                                                                                                                                                              |                            |
| 339                                  | 394 990,18                                               | 1 331 666,45 | 394 990,18                                                       | 1 331 666,45 |                                                         |                                                                                                                                                                                                              |                            |
| 340                                  | 394 985,91                                               | 1 331 662,08 | 394 985,91                                                       | 1 331 662,08 |                                                         |                                                                                                                                                                                                              |                            |
| 341                                  | —                                                        | —            | 394 987,19                                                       | 1 331 660,82 |                                                         |                                                                                                                                                                                                              |                            |
| 342                                  | 394 988,40                                               | 1 331 659,64 | 394 988,40                                                       | 1 331 659,64 |                                                         |                                                                                                                                                                                                              |                            |
| 337                                  | 394 988,49                                               | 1 331 659,74 | 394 988,49                                                       | 1 331 659,74 |                                                         |                                                                                                                                                                                                              |                            |

**2. Сведения о частях границ уточняемого земельного участка с кадастровым номером** 31:16:0210027:191 :

| Обозначение части границ |       | Горизонтальное проложение (S), м | Описание прохождения части границ | Сведения о согласовании местоположения границ (согласовано/спорное) |
|--------------------------|-------|----------------------------------|-----------------------------------|---------------------------------------------------------------------|
| от т.                    | до т. |                                  |                                   |                                                                     |
| 1                        | 2     | 3                                | 4                                 | 5                                                                   |
| 337                      | 338   | 5,98                             | —                                 | согласовано                                                         |
| 338                      | 339   | 3,48                             |                                   |                                                                     |
| 339                      | 340   | 6,11                             |                                   |                                                                     |
| 340                      | 341   | 1,80                             |                                   |                                                                     |
| 341                      | 342   | 1,69                             |                                   |                                                                     |
| 342                      | 337   | 0,13                             |                                   |                                                                     |

| 3. Сведения о характеристиках уточняемого земельного участка с кадастровым номером |                                                                                                                                                                  | 31:16:0210027:191                                                                  |
|------------------------------------------------------------------------------------|------------------------------------------------------------------------------------------------------------------------------------------------------------------|------------------------------------------------------------------------------------|
| № п/п                                                                              | Наименование характеристики                                                                                                                                      | Значение характеристики                                                            |
| 1                                                                                  | 2                                                                                                                                                                | 3                                                                                  |
| 1.                                                                                 | Адрес земельного участка                                                                                                                                         | Российская Федерация, Белгородская область, Белгород г, Константина Заслонова ул   |
| 1.1.                                                                               | Сведения о местоположении земельного участка (при отсутствии адреса) в структурированном в соответствии с федеральной информационной адресной системой виде      | —                                                                                  |
| 1.2.                                                                               | Дополнительные сведения о местоположении земельного участка                                                                                                      | —                                                                                  |
| 2.                                                                                 | Площадь земельного участка ± величина погрешности определения (вычисления) площади ( $P \pm \Delta P$ ), м <sup>2</sup>                                          | 21 ± 2,00                                                                          |
| 3.                                                                                 | Формула, примененная для вычисления предельной погрешности определения площади земельного участка, с подставленными значениями и итоговые (вычисленные) значения | $3,5*0,10*\sqrt{(21,00)} = 2$                                                      |
| 4.                                                                                 | Площадь земельного участка согласно сведениям Единого государственного реестра недвижимости ( $P_{\text{кад}}$ ), м <sup>2</sup>                                 | 21,00                                                                              |
| 5.                                                                                 | Оценка расхождения $P$ и $P_{\text{кад}}$ ( $P - P_{\text{кад}}$ ), м <sup>2</sup>                                                                               | 0                                                                                  |
| 6.                                                                                 | Предельный минимальный и максимальный размеры земельного участка ( $P_{\text{мин}}$ и $P_{\text{макс}}$ ), м <sup>2</sup>                                        | $P_{\text{мин}} = \text{—}$<br>$P_{\text{макс}} = \text{—}$                        |
| 7.                                                                                 | Кадастровый или иной государственный учетный номер (инвентарный) здания, сооружения, объекта незавершенного строительства, расположенного на земельном участке   | 31:16:0210027:443                                                                  |
| 8.                                                                                 | Вид (виды) разрешенного использования                                                                                                                            | Для дальнейшей эксплуатации существующего сооружения гаража с овощехранилищем № 43 |
| 8.1.                                                                               | Дополнительные сведения об использовании земельного участка                                                                                                      | —                                                                                  |
| 9.                                                                                 | Сведения о земельных участках (землях общего пользования, территории общего пользования), посредством которых обеспечивается доступ                              | —                                                                                  |
| 10.                                                                                | Иные сведения                                                                                                                                                    | —                                                                                  |
| 4. Пояснения к сведениям об уточняемом земельном участке с кадастровым номером     |                                                                                                                                                                  | 31:16:0210027:191                                                                  |
| 1.                                                                                 | —                                                                                                                                                                | —                                                                                  |

**1. Сведения о характерных точках границ уточняемого земельного участка с кадастровым номером** 31:16:0210027:192 :  
 Система координат МСК-31 Зона № 1

| Обозначение характерных точек границ | Координаты, м                                            |              |                                                                  |              | Метод определения координат                             | Формулы, примененные для расчета средней квадратической погрешности определения координат характерных точек границ (Mt), с подставленными в такие формулы значениями и итоговые (вычисленные) значения Mt, м | Описание закрепления точки |
|--------------------------------------|----------------------------------------------------------|--------------|------------------------------------------------------------------|--------------|---------------------------------------------------------|--------------------------------------------------------------------------------------------------------------------------------------------------------------------------------------------------------------|----------------------------|
|                                      | содержатся в Едином государственном реестре недвижимости |              | определены в результате выполнения комплексных кадастровых работ |              |                                                         |                                                                                                                                                                                                              |                            |
|                                      | X                                                        | Y            | X                                                                | Y            |                                                         |                                                                                                                                                                                                              |                            |
| 1                                    | 2                                                        | 3            | 4                                                                | 5            | 6                                                       | 7                                                                                                                                                                                                            | 8                          |
| 468                                  | 394 995,05                                               | 1 331 661,71 | 394 995,05                                                       | 1 331 661,71 | Метод спутниковых геодезических измерений (определений) | $\sqrt{(0,07^2 + 0,07^2)} = 0,10$                                                                                                                                                                            | —                          |
| 338                                  | 394 992,67                                               | 1 331 664,02 | 394 992,67                                                       | 1 331 664,02 |                                                         |                                                                                                                                                                                                              |                            |
| 337                                  | 394 988,49                                               | 1 331 659,74 | 394 988,49                                                       | 1 331 659,74 |                                                         |                                                                                                                                                                                                              |                            |
| 342                                  | —                                                        | —            | 394 988,40                                                       | 1 331 659,64 |                                                         |                                                                                                                                                                                                              |                            |
| н364У                                | —                                                        | —            | 394 988,26                                                       | 1 331 659,57 |                                                         |                                                                                                                                                                                                              |                            |
| н362У                                | —                                                        | —            | 394 990,78                                                       | 1 331 657,26 |                                                         |                                                                                                                                                                                                              |                            |
| 469                                  | 394 990,88                                               | 1 331 657,43 | 394 990,88                                                       | 1 331 657,43 |                                                         |                                                                                                                                                                                                              |                            |
| 468                                  | 394 995,05                                               | 1 331 661,71 | 394 995,05                                                       | 1 331 661,71 |                                                         |                                                                                                                                                                                                              |                            |

**2. Сведения о частях границ уточняемого земельного участка с кадастровым номером** 31:16:0210027:192 :

| Обозначение части границ |       | Горизонтальное проложение (S), м | Описание прохождения части границ | Сведения о согласовании местоположения границ (согласовано/спорное) |
|--------------------------|-------|----------------------------------|-----------------------------------|---------------------------------------------------------------------|
| от т.                    | до т. |                                  |                                   |                                                                     |
| 1                        | 2     | 3                                | 4                                 | 5                                                                   |
| 468                      | 338   | 3,32                             | —                                 | согласовано                                                         |
| 338                      | 337   | 5,98                             |                                   |                                                                     |
| 337                      | 342   | 0,13                             |                                   |                                                                     |
| 342                      | н364У | 0,16                             |                                   |                                                                     |



| 1     | 2     | 3    | 4 | 5           |
|-------|-------|------|---|-------------|
| н364У | н362У | 3,42 | — | согласовано |
| н362У | 469   | 0,20 |   |             |
| 469   | 468   | 5,98 |   |             |

**3. Сведения о характеристиках уточняемого земельного участка с кадастровым номером** 31:16:0210027:192 :

| № п/п | Наименование характеристики                                                                                                                                      | Значение характеристики                                                                       |
|-------|------------------------------------------------------------------------------------------------------------------------------------------------------------------|-----------------------------------------------------------------------------------------------|
| 1     | 2                                                                                                                                                                | 3                                                                                             |
| 1.    | Адрес земельного участка                                                                                                                                         | Российская Федерация, Белгородская область, Белгород г, Константина Заслонова ул              |
| 1.1.  | Сведения о местоположении земельного участка (при отсутствии адреса) в структурированном в соответствии с федеральной информационной адресной системой виде      | —                                                                                             |
| 1.2.  | Дополнительные сведения о местоположении земельного участка                                                                                                      | —                                                                                             |
| 2.    | Площадь земельного участка ± величина погрешности определения (вычисления) площади ( $P \pm \Delta P$ ), м <sup>2</sup>                                          | 21 ± 2,00                                                                                     |
| 3.    | Формула, примененная для вычисления предельной погрешности определения площади земельного участка, с подставленными значениями и итоговые (вычисленные) значения | $3,5 * 0,10 * \sqrt{(21,00)} = 2$                                                             |
| 4.    | Площадь земельного участка согласно сведениям Единого государственного реестра недвижимости (Ркад), м <sup>2</sup>                                               | 20,00                                                                                         |
| 5.    | Оценка расхождения Р и Ркад ( $P - P_{кад}$ ), м <sup>2</sup>                                                                                                    | 1                                                                                             |
| 6.    | Предельный минимальный и максимальный размеры земельного участка (Рмин и Рмакс), м <sup>2</sup>                                                                  | Рмин = —<br>Рмакс = —                                                                         |
| 7.    | Кадастровый или иной государственный учетный номер (инвентарный) здания, сооружения, объекта незавершенного строительства, расположенного на земельном участке   | 31:16:0210027:428                                                                             |
| 8.    | Вид (виды) разрешенного использования                                                                                                                            | Для дальнейшей эксплуатации существующего сооружения гаража - гаражное с овощехранилищем № 44 |
| 8.1.  | Дополнительные сведения об использовании земельного участка                                                                                                      | —                                                                                             |
| 9.    | Сведения о земельных участках (землях общего пользования, территории общего пользования), посредством которых обеспечивается доступ                              | —                                                                                             |
| 10.   | Иные сведения                                                                                                                                                    | —                                                                                             |

**4. Пояснения к сведениям об уточняемом земельном участке с кадастровым номером** 31:16:0210027:192 :

|    |   |
|----|---|
| 1. | — |
|----|---|

**1. Сведения о характерных точках границ уточняемого земельного участка с кадастровым номером** 31:16:0210027:196 :  
 Система координат МСК-31 Зона № 1

| Обозначение характерных точек границ | Координаты, м                                            |              |                                                                  |              | Метод определения координат                             | Формулы, примененные для расчета средней квадратической погрешности определения координат характерных точек границ (Mt), с подставленными в такие формулы значениями и итоговые (вычисленные) значения Mt, м | Описание закрепления точки |
|--------------------------------------|----------------------------------------------------------|--------------|------------------------------------------------------------------|--------------|---------------------------------------------------------|--------------------------------------------------------------------------------------------------------------------------------------------------------------------------------------------------------------|----------------------------|
|                                      | содержатся в Едином государственном реестре недвижимости |              | определены в результате выполнения комплексных кадастровых работ |              |                                                         |                                                                                                                                                                                                              |                            |
|                                      | X                                                        | Y            | X                                                                | Y            |                                                         |                                                                                                                                                                                                              |                            |
| 1                                    | 2                                                        | 3            | 4                                                                | 5            | 6                                                       | 7                                                                                                                                                                                                            | 8                          |
| 378                                  | 395 039,58                                               | 1 331 617,73 | 395 039,58                                                       | 1 331 617,73 | Метод спутниковых геодезических измерений (определений) | $\sqrt{(0,07^2 + 0,07^2)} = 0,10$                                                                                                                                                                            | —                          |
| 379                                  | 395 037,02                                               | 1 331 620,30 | 395 037,02                                                       | 1 331 620,30 |                                                         |                                                                                                                                                                                                              |                            |
| н380У                                | —                                                        | —            | 395 036,86                                                       | 1 331 620,15 |                                                         |                                                                                                                                                                                                              |                            |
| 381                                  | 395 032,72                                               | 1 331 616,04 | 395 032,72                                                       | 1 331 616,04 |                                                         |                                                                                                                                                                                                              |                            |
| 382                                  | 395 035,27                                               | 1 331 613,47 | 395 035,27                                                       | 1 331 613,47 |                                                         |                                                                                                                                                                                                              |                            |
| 378                                  | 395 039,58                                               | 1 331 617,73 | 395 039,58                                                       | 1 331 617,73 |                                                         |                                                                                                                                                                                                              |                            |

**2. Сведения о частях границ уточняемого земельного участка с кадастровым номером** 31:16:0210027:196 :

| Обозначение части границ |       | Горизонтальное проложение (S), м | Описание прохождения части границ | Сведения о согласовании местоположения границ (согласовано/спорное) |
|--------------------------|-------|----------------------------------|-----------------------------------|---------------------------------------------------------------------|
| от т.                    | до т. |                                  |                                   |                                                                     |
| 1                        | 2     | 3                                | 4                                 | 5                                                                   |
| 378                      | 379   | 3,63                             | —                                 | согласовано                                                         |
| 379                      | н380У | 0,22                             |                                   |                                                                     |
| н380У                    | 381   | 5,83                             |                                   |                                                                     |
| 381                      | 382   | 3,62                             |                                   |                                                                     |
| 382                      | 378   | 6,06                             |                                   |                                                                     |

**3. Сведения о характеристиках уточняемого земельного участка с кадастровым номером** 31:16:0210027:196 :

| № п/п | Наименование характеристики | Значение характеристики |
|-------|-----------------------------|-------------------------|
| 1     | 2                           | 3                       |
| 1     | 2                           | 3                       |

| 1                                                                                     | 2                                                                                                                                                                | 3                                                                                             |
|---------------------------------------------------------------------------------------|------------------------------------------------------------------------------------------------------------------------------------------------------------------|-----------------------------------------------------------------------------------------------|
| 1.                                                                                    | Адрес земельного участка                                                                                                                                         |                                                                                               |
| 1.1.                                                                                  | Сведения о местоположении земельного участка (при отсутствии адреса) в структурированном в соответствии с федеральной информационной адресной системой виде      | —                                                                                             |
| 1.2.                                                                                  | Дополнительные сведения о местоположении земельного участка                                                                                                      | —                                                                                             |
| 2.                                                                                    | Площадь земельного участка $\pm$ величина погрешности определения (вычисления) площади ( $P \pm \Delta P$ ), м <sup>2</sup>                                      | 22 $\pm$ 2,00                                                                                 |
| 3.                                                                                    | Формула, примененная для вычисления предельной погрешности определения площади земельного участка, с подставленными значениями и итоговые (вычисленные) значения | $3,5*0,10*\sqrt{(22,00)} = 2$                                                                 |
| 4.                                                                                    | Площадь земельного участка согласно сведениям Единого государственного реестра недвижимости (Ркад), м <sup>2</sup>                                               | 22,00                                                                                         |
| 5.                                                                                    | Оценка расхождения P и Ркад ( $P - P_{кад}$ ), м <sup>2</sup>                                                                                                    | 0                                                                                             |
| 6.                                                                                    | Предельный минимальный и максимальный размеры земельного участка ( $P_{мин}$ и $P_{макс}$ ), м <sup>2</sup>                                                      | $P_{мин} = —$<br>$P_{макс} = —$                                                               |
| 7.                                                                                    | Кадастровый или иной государственный учетный номер (инвентарный) здания, сооружения, объекта незавершенного строительства, расположенного на земельном участке   | 31:16:0101001:5167                                                                            |
| 8.                                                                                    | Вид (виды) разрешенного использования                                                                                                                            | Для дальнейшей эксплуатации существующего сооружения гаража - гаражное с овощехранилищем № 62 |
| 8.1.                                                                                  | Дополнительные сведения об использовании земельного участка                                                                                                      | —                                                                                             |
| 9.                                                                                    | Сведения о земельных участках (землях общего пользования, территории общего пользования), посредством которых обеспечивается доступ                              | —                                                                                             |
| 10.                                                                                   | Иные сведения                                                                                                                                                    | —                                                                                             |
| <b>4. Пояснения к сведениям об уточняемом земельном участке с кадастровым номером</b> |                                                                                                                                                                  | <b>31:16:0210027:196</b> :                                                                    |
| 1.                                                                                    | —                                                                                                                                                                | —                                                                                             |

**1. Сведения о характерных точках границ уточняемого земельного участка с кадастровым номером** 31:16:0210027:206 :  
 Система координат МСК-31 Зона № 1

| Обозначение характерных точек границ | Координаты, м                                            |              |                                                                  |              | Метод определения координат                             | Формулы, примененные для расчета средней квадратической погрешности определения координат характерных точек границ (Mt), с подставленными в такие формулы значениями и итоговые (вычисленные) значения Mt, м | Описание закрепления точки |
|--------------------------------------|----------------------------------------------------------|--------------|------------------------------------------------------------------|--------------|---------------------------------------------------------|--------------------------------------------------------------------------------------------------------------------------------------------------------------------------------------------------------------|----------------------------|
|                                      | содержатся в Едином государственном реестре недвижимости |              | определены в результате выполнения комплексных кадастровых работ |              |                                                         |                                                                                                                                                                                                              |                            |
|                                      | X                                                        | Y            | X                                                                | Y            |                                                         |                                                                                                                                                                                                              |                            |
| 1                                    | 2                                                        | 3            | 4                                                                | 5            | 6                                                       | 7                                                                                                                                                                                                            | 8                          |
| 383                                  | 395 032,52                                               | 1 331 615,77 | 395 032,52                                                       | 1 331 615,77 | Метод спутниковых геодезических измерений (определений) | $\sqrt{(0,07^2 + 0,07^2)} = 0,10$                                                                                                                                                                            | —                          |
| 381                                  | 395 032,72                                               | 1 331 616,04 | 395 032,72                                                       | 1 331 616,04 |                                                         |                                                                                                                                                                                                              |                            |
| 819                                  | 395 036,87                                               | 1 331 620,14 | —                                                                | —            |                                                         |                                                                                                                                                                                                              |                            |
| н380У                                | —                                                        | —            | 395 036,86                                                       | 1 331 620,15 |                                                         |                                                                                                                                                                                                              |                            |
| 384                                  | 395 034,16                                               | 1 331 622,80 | 395 034,16                                                       | 1 331 622,80 |                                                         |                                                                                                                                                                                                              |                            |
| 385                                  | 395 029,84                                               | 1 331 618,45 | 395 029,84                                                       | 1 331 618,45 |                                                         |                                                                                                                                                                                                              |                            |
| 383                                  | 395 032,52                                               | 1 331 615,77 | 395 032,52                                                       | 1 331 615,77 |                                                         |                                                                                                                                                                                                              |                            |

**2. Сведения о частях границ уточняемого земельного участка с кадастровым номером** 31:16:0210027:206 :

| Обозначение части границ |       | Горизонтальное проложение (S), м | Описание прохождения части границ | Сведения о согласовании местоположения границ (согласовано/спорное) |
|--------------------------|-------|----------------------------------|-----------------------------------|---------------------------------------------------------------------|
| от т.                    | до т. |                                  |                                   |                                                                     |
| 1                        | 2     | 3                                | 4                                 | 5                                                                   |
| 383                      | 381   | 0,34                             | —                                 | согласовано                                                         |
| 381                      | н380У | 5,83                             |                                   |                                                                     |
| н380У                    | 384   | 3,78                             |                                   |                                                                     |
| 384                      | 385   | 6,13                             |                                   |                                                                     |
| 385                      | 383   | 3,79                             |                                   |                                                                     |

| 3. Сведения о характеристиках уточняемого земельного участка с кадастровым номером |                                                                                                                                                                  | 31:16:0210027:206                                                                |
|------------------------------------------------------------------------------------|------------------------------------------------------------------------------------------------------------------------------------------------------------------|----------------------------------------------------------------------------------|
| № п/п                                                                              | Наименование характеристики                                                                                                                                      | Значение характеристики                                                          |
| 1                                                                                  | 2                                                                                                                                                                | 3                                                                                |
| 1.                                                                                 | Адрес земельного участка                                                                                                                                         | Российская Федерация, Белгородская область, Белгород г, Константина Заслонова ул |
| 1.1.                                                                               | Сведения о местоположении земельного участка (при отсутствии адреса) в структурированном в соответствии с федеральной информационной адресной системой виде      | —                                                                                |
| 1.2.                                                                               | Дополнительные сведения о местоположении земельного участка                                                                                                      | —                                                                                |
| 2.                                                                                 | Площадь земельного участка ± величина погрешности определения (вычисления) площади ( $P \pm \Delta P$ ), м <sup>2</sup>                                          | 23 ± 2,00                                                                        |
| 3.                                                                                 | Формула, примененная для вычисления предельной погрешности определения площади земельного участка, с подставленными значениями и итоговые (вычисленные) значения | $3,5 * 0,10 * \sqrt{(23,00)} = 2$                                                |
| 4.                                                                                 | Площадь земельного участка согласно сведениям Единого государственного реестра недвижимости ( $R_{\text{кад}}$ ), м <sup>2</sup>                                 | 23,00                                                                            |
| 5.                                                                                 | Оценка расхождения $P$ и $R_{\text{кад}}$ ( $P - R_{\text{кад}}$ ), м <sup>2</sup>                                                                               | 0                                                                                |
| 6.                                                                                 | Предельный минимальный и максимальный размеры земельного участка ( $R_{\text{мин}}$ и $R_{\text{макс}}$ ), м <sup>2</sup>                                        | $R_{\text{мин}} = \text{—}$<br>$R_{\text{макс}} = \text{—}$                      |
| 7.                                                                                 | Кадастровый или иной государственный учетный номер (инвентарный) здания, сооружения, объекта незавершенного строительства, расположенного на земельном участке   | 31:16:0210027:511                                                                |
| 8.                                                                                 | Вид (виды) разрешенного использования                                                                                                                            | Для дальнейшей эксплуатации существующего гаража № 61                            |
| 8.1.                                                                               | Дополнительные сведения об использовании земельного участка                                                                                                      | —                                                                                |
| 9.                                                                                 | Сведения о земельных участках (землях общего пользования, территории общего пользования), посредством которых обеспечивается доступ                              | —                                                                                |
| 10.                                                                                | Иные сведения                                                                                                                                                    | —                                                                                |
| 4. Пояснения к сведениям об уточняемом земельном участке с кадастровым номером     |                                                                                                                                                                  | 31:16:0210027:206                                                                |
| 1.                                                                                 | —                                                                                                                                                                |                                                                                  |

**1. Сведения о характерных точках границ уточняемого земельного участка с кадастровым номером** 31:16:0210027:208 :  
 Система координат МСК-31 Зона № 1

| Обозначение характерных точек границ | Координаты, м                                            |              |                                                                  |              | Метод определения координат                             | Формулы, примененные для расчета средней квадратической погрешности определения координат характерных точек границ (Mt), с подставленными в такие формулы значениями и итоговые (вычисленные) значения Mt, м | Описание закрепления точки |
|--------------------------------------|----------------------------------------------------------|--------------|------------------------------------------------------------------|--------------|---------------------------------------------------------|--------------------------------------------------------------------------------------------------------------------------------------------------------------------------------------------------------------|----------------------------|
|                                      | содержатся в Едином государственном реестре недвижимости |              | определены в результате выполнения комплексных кадастровых работ |              |                                                         |                                                                                                                                                                                                              |                            |
|                                      | X                                                        | Y            | X                                                                | Y            |                                                         |                                                                                                                                                                                                              |                            |
| 1                                    | 2                                                        | 3            | 4                                                                | 5            | 6                                                       | 7                                                                                                                                                                                                            | 8                          |
| 469                                  | 394 990,88                                               | 1 331 657,43 | —                                                                | —            | Метод спутниковых геодезических измерений (определений) | $\sqrt{(0,07^2 + 0,07^2)} = 0,10$                                                                                                                                                                            | —                          |
| 820                                  | 394 989,74                                               | 1 331 658,54 | —                                                                | —            |                                                         |                                                                                                                                                                                                              |                            |
| 805                                  | 394 985,34                                               | 1 331 654,02 | —                                                                | —            |                                                         |                                                                                                                                                                                                              |                            |
| 811                                  | 394 987,68                                               | 1 331 651,61 | —                                                                | —            |                                                         |                                                                                                                                                                                                              |                            |
| 793                                  | 394 988,00                                               | 1 331 651,94 | —                                                                | —            |                                                         |                                                                                                                                                                                                              |                            |
| 812                                  | 394 992,18                                               | 1 331 656,17 | —                                                                | —            |                                                         |                                                                                                                                                                                                              |                            |
| н362У                                | —                                                        | —            | 394 990,78                                                       | 1 331 657,26 |                                                         |                                                                                                                                                                                                              |                            |
| н363У                                | —                                                        | —            | 394 986,38                                                       | 1 331 652,74 |                                                         |                                                                                                                                                                                                              |                            |
| н346У                                | —                                                        | —            | 394 988,72                                                       | 1 331 650,35 |                                                         |                                                                                                                                                                                                              |                            |
| н345У                                | —                                                        | —            | 394 993,02                                                       | 1 331 654,70 |                                                         |                                                                                                                                                                                                              |                            |
| н358У                                | —                                                        | —            | 394 993,33                                                       | 1 331 655,04 |                                                         |                                                                                                                                                                                                              |                            |
| 469                                  | 394 990,88                                               | 1 331 657,43 | —                                                                | —            |                                                         |                                                                                                                                                                                                              |                            |

**2. Сведения о частях границ уточняемого земельного участка с кадастровым номером** 31:16:0210027:208 :

| Обозначение части границ |       | Горизонтальное проложение (S), м | Описание прохождения части границ | Сведения о согласовании местоположения границ (согласовано/спорное) |
|--------------------------|-------|----------------------------------|-----------------------------------|---------------------------------------------------------------------|
| от т.                    | до т. |                                  |                                   |                                                                     |
| 1                        | 2     | 3                                | 4                                 | 5                                                                   |
| н362У                    | н363У | 6,31                             | —                                 | согласовано                                                         |
| н363У                    | н346У | 3,34                             |                                   |                                                                     |
| н346У                    | н345У | 6,12                             |                                   |                                                                     |
| н345У                    | н358У | 0,46                             |                                   |                                                                     |
| н358У                    | н362У | 3,38                             |                                   |                                                                     |

**3. Сведения о характеристиках уточняемого земельного участка с кадастровым номером** 31:16:0210027:208 :

| № п/п | Наименование характеристики                                                                                                                                      | Значение характеристики                                                          |
|-------|------------------------------------------------------------------------------------------------------------------------------------------------------------------|----------------------------------------------------------------------------------|
| 1     | 2                                                                                                                                                                | 3                                                                                |
| 1.    | Адрес земельного участка                                                                                                                                         | Российская Федерация, Белгородская область, Белгород г, Константина Заслонова ул |
| 1.1.  | Сведения о местоположении земельного участка (при отсутствии адреса) в структурированном в соответствии с федеральной информационной адресной системой виде      | —                                                                                |
| 1.2.  | Дополнительные сведения о местоположении земельного участка                                                                                                      | —                                                                                |
| 2.    | Площадь земельного участка ± величина погрешности определения (вычисления) площади ( $P \pm \Delta P$ ), м <sup>2</sup>                                          | 22 ± 2,00                                                                        |
| 3.    | Формула, примененная для вычисления предельной погрешности определения площади земельного участка, с подставленными значениями и итоговые (вычисленные) значения | $3,5 * 0,10 * \sqrt{(22,00)} = 2$                                                |
| 4.    | Площадь земельного участка согласно сведениям Единого государственного реестра недвижимости (Ркад), м <sup>2</sup>                                               | 22,00                                                                            |
| 5.    | Оценка расхождения Р и Ркад ( $P - P_{кад}$ ), м <sup>2</sup>                                                                                                    | 0                                                                                |
| 6.    | Предельный минимальный и максимальный размеры земельного участка (Рмин и Рмакс), м <sup>2</sup>                                                                  | Рмин = —<br>Рмакс = —                                                            |
| 7.    | Кадастровый или иной государственный учетный номер (инвентарный) здания, сооружения, объекта незавершенного строительства, расположенного на земельном участке   | 31:16:0210027:391                                                                |
| 8.    | Вид (виды) разрешенного использования                                                                                                                            | Для дальнейшей эксплуатации существующего гаража № 23                            |
| 8.1.  | Дополнительные сведения об использовании земельного участка                                                                                                      | —                                                                                |

|     |                                                                                                                                     |   |
|-----|-------------------------------------------------------------------------------------------------------------------------------------|---|
| 1   | 2                                                                                                                                   | 3 |
| 9.  | Сведения о земельных участках (землях общего пользования, территории общего пользования), посредством которых обеспечивается доступ | — |
| 10. | Иные сведения                                                                                                                       | — |

**4. Пояснения к сведениям об уточняемом земельном участке с кадастровым номером** 31:16:0210027:208 :

|    |   |
|----|---|
| 1. | — |
|----|---|

**1. Сведения о характерных точках границ уточняемого земельного участка с кадастровым номером** 31:16:0210027:215 :  
 Система координат МСК-31 Зона № 1

| Обозначение характерных точек границ | Координаты, м                                            |              |                                                                  |              | Метод определения координат                             | Формулы, примененные для расчета средней квадратической погрешности определения координат характерных точек границ (Mt), с подставленными в такие формулы значениями и итоговые (вычисленные) значения Mt, м | Описание закрепления точки |
|--------------------------------------|----------------------------------------------------------|--------------|------------------------------------------------------------------|--------------|---------------------------------------------------------|--------------------------------------------------------------------------------------------------------------------------------------------------------------------------------------------------------------|----------------------------|
|                                      | содержатся в Едином государственном реестре недвижимости |              | определены в результате выполнения комплексных кадастровых работ |              |                                                         |                                                                                                                                                                                                              |                            |
|                                      | X                                                        | Y            | X                                                                | Y            |                                                         |                                                                                                                                                                                                              |                            |
| 1                                    | 2                                                        | 3            | 4                                                                | 5            | 6                                                       | 7                                                                                                                                                                                                            | 8                          |
| 463                                  | 394 886,20                                               | 1 331 825,31 | —                                                                | —            | Метод спутниковых геодезических измерений (определений) | $\sqrt{(0,07^2 + 0,07^2)} = 0,10$                                                                                                                                                                            | —                          |
| 481                                  | 394 888,71                                               | 1 331 827,66 | —                                                                | —            |                                                         |                                                                                                                                                                                                              |                            |
| 832                                  | 394 888,75                                               | 1 331 827,70 | —                                                                | —            |                                                         |                                                                                                                                                                                                              |                            |
| 833                                  | 394 884,52                                               | 1 331 832,23 | —                                                                | —            |                                                         |                                                                                                                                                                                                              |                            |
| 834                                  | 394 881,97                                               | 1 331 829,84 | —                                                                | —            |                                                         |                                                                                                                                                                                                              |                            |
| 464                                  | 394 882,13                                               | 1 331 829,66 | —                                                                | —            |                                                         |                                                                                                                                                                                                              |                            |
| н173У                                | —                                                        | —            | 394 886,11                                                       | 1 331 824,94 |                                                         |                                                                                                                                                                                                              |                            |
| н183У                                | —                                                        | —            | 394 888,48                                                       | 1 331 827,51 |                                                         |                                                                                                                                                                                                              |                            |



| 1     | 2          | 3            | 4          | 5            | 6                                                       | 7                                 | 8 |
|-------|------------|--------------|------------|--------------|---------------------------------------------------------|-----------------------------------|---|
| н184У | —          | —            | 394 883,93 | 1 331 831,72 | Метод спутниковых геодезических измерений (определений) | $\sqrt{(0,07^2 + 0,07^2)} = 0,10$ | — |
| н185У | —          | —            | 394 881,56 | 1 331 829,15 |                                                         |                                   |   |
| н186У | —          | —            | 394 881,74 | 1 331 828,98 |                                                         |                                   |   |
| 463   | 394 886,20 | 1 331 825,31 | —          | —            |                                                         |                                   |   |

**2. Сведения о частях границ уточняемого земельного участка с кадастровым номером** 31:16:0210027:215 :

| Обозначение части границ |       | Горизонтальное проложение (S), м | Описание прохождения части границ | Сведения о согласовании местоположения границ (согласовано/спорное) |
|--------------------------|-------|----------------------------------|-----------------------------------|---------------------------------------------------------------------|
| от т.                    | до т. |                                  |                                   |                                                                     |
| 1                        | 2     | 3                                | 4                                 | 5                                                                   |
| н173У                    | н183У | 3,50                             | —                                 | согласовано                                                         |
| н183У                    | н184У | 6,20                             |                                   |                                                                     |
| н184У                    | н185У | 3,50                             |                                   |                                                                     |
| н185У                    | н186У | 0,25                             |                                   |                                                                     |
| н186У                    | н173У | 5,95                             |                                   |                                                                     |

**3. Сведения о характеристиках уточняемого земельного участка с кадастровым номером** 31:16:0210027:215 :

| № п/п | Наименование характеристики                                                                                                                                      | Значение характеристики                                                          |
|-------|------------------------------------------------------------------------------------------------------------------------------------------------------------------|----------------------------------------------------------------------------------|
| 1     | 2                                                                                                                                                                | 3                                                                                |
| 1.    | Адрес земельного участка                                                                                                                                         | Российская Федерация, Белгородская область, Белгород г, Константина Заслонова ул |
| 1.1.  | Сведения о местоположении земельного участка (при отсутствии адреса) в структурированном в соответствии с федеральной информационной адресной системой виде      | —                                                                                |
| 1.2.  | Дополнительные сведения о местоположении земельного участка                                                                                                      | —                                                                                |
| 2.    | Площадь земельного участка ± величина погрешности определения (вычисления) площади ( $P \pm \Delta P$ ), м <sup>2</sup>                                          | 22 ± 2,00                                                                        |
| 3.    | Формула, примененная для вычисления предельной погрешности определения площади земельного участка, с подставленными значениями и итоговые (вычисленные) значения | $3,5 * 0,10 * \sqrt{(22,00)} = 2$                                                |
| 4.    | Площадь земельного участка согласно сведениям Единого государственного реестра недвижимости (P <sub>кад</sub> ), м <sup>2</sup>                                  | 22,00                                                                            |

|                                                                                       |                                                                                                                                                                |                                                                |
|---------------------------------------------------------------------------------------|----------------------------------------------------------------------------------------------------------------------------------------------------------------|----------------------------------------------------------------|
| 1                                                                                     | 2                                                                                                                                                              | 3                                                              |
| 5.                                                                                    | Оценка расхождения Р и Ркад (Р - Ркад), м²                                                                                                                     | 0                                                              |
| 6.                                                                                    | Предельный минимальный и максимальный размеры земельного участка (Рмин и Рмакс), м²                                                                            | Рмин = —<br>Рмакс = —                                          |
| 7.                                                                                    | Кадастровый или иной государственный учетный номер (инвентарный) здания, сооружения, объекта незавершенного строительства, расположенного на земельном участке | 31:16:0101001:2986                                             |
| 8.                                                                                    | Вид (виды) разрешенного использования                                                                                                                          | Для эксплуатации сооружения гаража - нежилое с овощехранилищем |
| 8.1.                                                                                  | Дополнительные сведения об использовании земельного участка                                                                                                    | —                                                              |
| 9.                                                                                    | Сведения о земельных участках (землях общего пользования, территории общего пользования), посредством которых обеспечивается доступ                            | —                                                              |
| 10.                                                                                   | Иные сведения                                                                                                                                                  | —                                                              |
| <b>4. Пояснения к сведениям об уточняемом земельном участке с кадастровым номером</b> |                                                                                                                                                                | <b>31:16:0210027:215</b> :                                     |

|                                                                                                     |   |
|-----------------------------------------------------------------------------------------------------|---|
| 1.                                                                                                  | — |
| <b>1. Сведения о характерных точках границ уточняемого земельного участка с кадастровым номером</b> |   |
| Система координат <u>МСК-31</u> Зона № <u>1</u>                                                     |   |

| Обозначение характерных точек границ | Координаты, м                                            |              |                                                                  |   | Метод определения координат                             | Формулы, примененные для расчета средней квадратической погрешности определения координат характерных точек границ (Mt), с подставленными в такие формулы значениями и итоговые (вычисленные) значения Mt, м | Описание закрепления точки |
|--------------------------------------|----------------------------------------------------------|--------------|------------------------------------------------------------------|---|---------------------------------------------------------|--------------------------------------------------------------------------------------------------------------------------------------------------------------------------------------------------------------|----------------------------|
|                                      | содержатся в Едином государственном реестре недвижимости |              | определены в результате выполнения комплексных кадастровых работ |   |                                                         |                                                                                                                                                                                                              |                            |
|                                      | X                                                        | Y            | X                                                                | Y |                                                         |                                                                                                                                                                                                              |                            |
| 1                                    | 2                                                        | 3            | 4                                                                | 5 | 6                                                       | 7                                                                                                                                                                                                            | 8                          |
| 337                                  | 394 988,49                                               | 1 331 659,74 | —                                                                | — | Метод спутниковых геодезических измерений (определений) | $\sqrt{(0,07^2 + 0,07^2)} = 0,10$                                                                                                                                                                            | —                          |
| 342                                  | 394 988,40                                               | 1 331 659,64 | —                                                                | — |                                                         |                                                                                                                                                                                                              |                            |
| 341                                  | 394 987,19                                               | 1 331 660,82 | —                                                                | — |                                                         |                                                                                                                                                                                                              |                            |
| 836                                  | 394 982,85                                               | 1 331 656,39 | —                                                                | — |                                                         |                                                                                                                                                                                                              |                            |

| 1     | 2          | 3            | 4          | 5            | 6                                                       | 7                                 | 8 |
|-------|------------|--------------|------------|--------------|---------------------------------------------------------|-----------------------------------|---|
| 837   | 394 985,29 | 1 331 653,97 | —          | —            | Метод спутниковых геодезических измерений (определений) | $\sqrt{(0,07^2 + 0,07^2)} = 0,10$ | — |
| 805   | 394 985,34 | 1 331 654,02 | —          | —            |                                                         |                                   |   |
| 820   | 394 989,74 | 1 331 658,54 | —          | —            |                                                         |                                   |   |
| н364У | —          | —            | 394 988,26 | 1 331 659,57 |                                                         |                                   |   |
| н365У | —          | —            | 394 983,92 | 1 331 655,14 |                                                         |                                   |   |
| н363У | —          | —            | 394 986,38 | 1 331 652,74 |                                                         |                                   |   |
| н362У | —          | —            | 394 990,78 | 1 331 657,26 |                                                         |                                   |   |
| 337   | 394 988,49 | 1 331 659,74 | —          | —            |                                                         |                                   |   |

**2. Сведения о частях границ уточняемого земельного участка с кадастровым номером** 31:16:0210027:218 :

1125

| Обозначение части границ |       | Горизонтальное проложение (S), м | Описание прохождения части границ | Сведения о согласовании местоположения границ (согласовано/спорное) |
|--------------------------|-------|----------------------------------|-----------------------------------|---------------------------------------------------------------------|
| от т.                    | до т. |                                  |                                   |                                                                     |
| 1                        | 2     | 3                                | 4                                 | 5                                                                   |
| н364У                    | н365У | 6,20                             | —                                 | согласовано                                                         |
| н365У                    | н363У | 3,44                             |                                   |                                                                     |
| н363У                    | н362У | 6,31                             |                                   |                                                                     |
| н362У                    | н364У | 3,42                             |                                   |                                                                     |

**3. Сведения о характеристиках уточняемого земельного участка с кадастровым номером** 31:16:0210027:218 :

| № п/п | Наименование характеристики                                                                                                                                 | Значение характеристики                                                          |
|-------|-------------------------------------------------------------------------------------------------------------------------------------------------------------|----------------------------------------------------------------------------------|
| 1     | 2                                                                                                                                                           | 3                                                                                |
| 1.    | Адрес земельного участка                                                                                                                                    | Российская Федерация, Белгородская область, Белгород г, Константина Заслонова ул |
| 1.1.  | Сведения о местоположении земельного участка (при отсутствии адреса) в структурированном в соответствии с федеральной информационной адресной системой виде | —                                                                                |
| 1.2.  | Дополнительные сведения о местоположении земельного участка                                                                                                 | —                                                                                |

| 1    | 2                                                                                                                                                                | 3                                                    |
|------|------------------------------------------------------------------------------------------------------------------------------------------------------------------|------------------------------------------------------|
| 2.   | Площадь земельного участка ± величина погрешности определения (вычисления) площади ( $P \pm \Delta P$ ), м <sup>2</sup>                                          | 21 ± 2,00                                            |
| 3.   | Формула, примененная для вычисления предельной погрешности определения площади земельного участка, с подставленными значениями и итоговые (вычисленные) значения | $3,5*0,10*\sqrt{(21,00)} = 2$                        |
| 4.   | Площадь земельного участка согласно сведениям Единого государственного реестра недвижимости (Ркад), м <sup>2</sup>                                               | 22,00                                                |
| 5.   | Оценка расхождения P и Ркад (P - Ркад), м <sup>2</sup>                                                                                                           | 1                                                    |
| 6.   | Предельный минимальный и максимальный размеры земельного участка (Рмин и Рмакс), м <sup>2</sup>                                                                  | Рмин = —<br>Рмакс = —                                |
| 7.   | Кадастровый или иной государственный учетный номер (инвентарный) здания, сооружения, объекта незавершенного строительства, расположенного на земельном участке   | 31:16:0101001:5526                                   |
| 8.   | Вид (виды) разрешенного использования                                                                                                                            | Для дальнейшей эксплуатации существующего гаража №24 |
| 8.1. | Дополнительные сведения об использовании земельного участка                                                                                                      | —                                                    |
| 9.   | Сведения о земельных участках (землях общего пользования, территории общего пользования), посредством которых обеспечивается доступ                              | —                                                    |
| 10.  | Иные сведения                                                                                                                                                    | —                                                    |

**4. Пояснения к сведениям об уточняемом земельном участке с кадастровым номером** 31:16:0210027:218 :

1. —

**1. Сведения о характерных точках границ уточняемого земельного участка с кадастровым номером** 31:16:0210027:222 :

Система координат МСК-31 Зона № 1

| Обозначение характерных точек границ | Координаты, м                                            |   |                                                                  |   | Метод определения координат | Формулы, примененные для расчета средней квадратической погрешности определения координат характерных точек границ (Mt), с подставленными в такие формулы значениями и итоговые (вычисленные) значения Mt, м | Описание закрепления точки |
|--------------------------------------|----------------------------------------------------------|---|------------------------------------------------------------------|---|-----------------------------|--------------------------------------------------------------------------------------------------------------------------------------------------------------------------------------------------------------|----------------------------|
|                                      | содержатся в Едином государственном реестре недвижимости |   | определены в результате выполнения комплексных кадастровых работ |   |                             |                                                                                                                                                                                                              |                            |
|                                      | X                                                        | Y | X                                                                | Y |                             |                                                                                                                                                                                                              |                            |
| 1                                    | 2                                                        | 3 | 4                                                                | 5 | 6                           | 7                                                                                                                                                                                                            | 8                          |
|                                      |                                                          |   |                                                                  |   |                             |                                                                                                                                                                                                              |                            |

| 1     | 2          | 3            | 4          | 5            | 6                                                       | 7                                 | 8 |
|-------|------------|--------------|------------|--------------|---------------------------------------------------------|-----------------------------------|---|
| 846   | 394 993,42 | 1 331 655,17 | —          | —            | Метод спутниковых геодезических измерений (определений) | $\sqrt{(0,07^2 + 0,07^2)} = 0,10$ | — |
| 4     | 394 994,72 | 1 331 653,89 | —          | —            |                                                         |                                   |   |
| 847   | 394 995,94 | 1 331 652,70 | —          | —            |                                                         |                                   |   |
| 848   | 395 000,74 | 1 331 657,65 | —          | —            |                                                         |                                   |   |
| 849   | 394 998,25 | 1 331 660,12 | —          | —            |                                                         |                                   |   |
| н345У | —          | —            | 394 993,02 | 1 331 654,70 |                                                         |                                   |   |
| н344У | —          | —            | 394 995,44 | 1 331 652,30 |                                                         |                                   |   |
| н350У | —          | —            | 394 995,99 | 1 331 652,81 |                                                         |                                   |   |
| н351У | —          | —            | 395 000,28 | 1 331 657,19 |                                                         |                                   |   |
| н352У | —          | —            | 394 997,79 | 1 331 659,66 |                                                         |                                   |   |
| 353   | —          | —            | 394 997,71 | 1 331 659,58 |                                                         |                                   |   |
| н358У | —          | —            | 394 993,33 | 1 331 655,04 |                                                         |                                   |   |
| 846   | 394 993,42 | 1 331 655,17 | —          | —            |                                                         |                                   |   |

1127

**2. Сведения о частях границ уточняемого земельного участка с кадастровым номером** 31:16:0210027:222 :

| Обозначение части границ |       | Горизонтальное проложение (S), м | Описание прохождения части границ | Сведения о согласовании местоположения границ (согласовано/спорное) |
|--------------------------|-------|----------------------------------|-----------------------------------|---------------------------------------------------------------------|
| от т.                    | до т. |                                  |                                   |                                                                     |
| 1                        | 2     | 3                                | 4                                 | 5                                                                   |
| н345У                    | н344У | 3,41                             | —                                 | согласовано                                                         |
| н344У                    | н350У | 0,75                             |                                   |                                                                     |
| н350У                    | н351У | 6,13                             |                                   |                                                                     |
| н351У                    | н352У | 3,51                             |                                   |                                                                     |
| н352У                    | 353   | 0,11                             |                                   |                                                                     |

|       |       |      |   |             |
|-------|-------|------|---|-------------|
| 1     | 2     | 3    | 4 | 5           |
| 353   | н358У | 6,31 | — | согласовано |
| н358У | н345У | 0,46 | — |             |

**3. Сведения о характеристиках уточняемого земельного участка с кадастровым номером** 31:16:0210027:222 :

| № п/п | Наименование характеристики                                                                                                                                      | Значение характеристики                                                          |
|-------|------------------------------------------------------------------------------------------------------------------------------------------------------------------|----------------------------------------------------------------------------------|
| 1     | 2                                                                                                                                                                | 3                                                                                |
| 1.    | Адрес земельного участка                                                                                                                                         | Российская Федерация, Белгородская область, Белгород г, Константина Заслонова ул |
| 1.1.  | Сведения о местоположении земельного участка (при отсутствии адреса) в структурированном в соответствии с федеральной информационной адресной системой виде      | —                                                                                |
| 1.2.  | Дополнительные сведения о местоположении земельного участка                                                                                                      | —                                                                                |
| 2.    | Площадь земельного участка ± величина погрешности определения (вычисления) площади ( $P \pm \Delta P$ ), м <sup>2</sup>                                          | 24 ± 2,00                                                                        |
| 3.    | Формула, примененная для вычисления предельной погрешности определения площади земельного участка, с подставленными значениями и итоговые (вычисленные) значения | $3,5 * 0,10 * \sqrt{(24,00)} = 2$                                                |
| 4.    | Площадь земельного участка согласно сведениям Единого государственного реестра недвижимости (Ркад), м <sup>2</sup>                                               | 24,00                                                                            |
| 5.    | Оценка расхождения Р и Ркад ( $P - P_{кад}$ ), м <sup>2</sup>                                                                                                    | 0                                                                                |
| 6.    | Предельный минимальный и максимальный размеры земельного участка (Рмин и Рмакс), м <sup>2</sup>                                                                  | Рмин = —<br>Рмакс = —                                                            |
| 7.    | Кадастровый или иной государственный учетный номер (инвентарный) здания, сооружения, объекта незавершенного строительства, расположенного на земельном участке   | 31:16:0209029:43                                                                 |
| 8.    | Вид (виды) разрешенного использования                                                                                                                            | Для дальнейшей эксплуатации существующего гаража №46                             |
| 8.1.  | Дополнительные сведения об использовании земельного участка                                                                                                      | —                                                                                |
| 9.    | Сведения о земельных участках (землях общего пользования, территории общего пользования), посредством которых обеспечивается доступ                              | —                                                                                |
| 10.   | Иные сведения                                                                                                                                                    | —                                                                                |

**4. Пояснения к сведениям об уточняемом земельном участке с кадастровым номером** 31:16:0210027:222 :

|    |   |
|----|---|
| 1. | — |
|----|---|

**1. Сведения о характерных точках границ уточняемого земельного участка с кадастровым номером** 31:16:0210027:223 :  
 Система координат МСК-31 Зона № 1

| Обозначение характерных точек границ | Координаты, м                                            |              |                                                                  |              | Метод определения координат                             | Формулы, примененные для расчета средней квадратической погрешности определения координат характерных точек границ (Mt), с подставленными в такие формулы значениями и итоговые (вычисленные) значения Mt, м | Описание закрепления точки |
|--------------------------------------|----------------------------------------------------------|--------------|------------------------------------------------------------------|--------------|---------------------------------------------------------|--------------------------------------------------------------------------------------------------------------------------------------------------------------------------------------------------------------|----------------------------|
|                                      | содержатся в Едином государственном реестре недвижимости |              | определены в результате выполнения комплексных кадастровых работ |              |                                                         |                                                                                                                                                                                                              |                            |
|                                      | X                                                        | Y            | X                                                                | Y            |                                                         |                                                                                                                                                                                                              |                            |
| 1                                    | 2                                                        | 3            | 4                                                                | 5            | 6                                                       | 7                                                                                                                                                                                                            | 8                          |
| 366                                  | 395 015,32                                               | 1 331 633,33 | 395 015,32                                                       | 1 331 633,33 | Метод спутниковых геодезических измерений (определений) | $\sqrt{(0,07^2 + 0,07^2)} = 0,10$                                                                                                                                                                            | —                          |
| 367                                  | —                                                        | —            | 395 019,28                                                       | 1 331 637,29 |                                                         |                                                                                                                                                                                                              |                            |
| 368                                  | 395 019,50                                               | 1 331 637,50 | 395 019,50                                                       | 1 331 637,50 |                                                         |                                                                                                                                                                                                              |                            |
| 369                                  | 395 017,06                                               | 1 331 639,95 | 395 017,06                                                       | 1 331 639,95 |                                                         |                                                                                                                                                                                                              |                            |
| 370                                  | 395 012,88                                               | 1 331 635,78 | 395 012,88                                                       | 1 331 635,78 |                                                         |                                                                                                                                                                                                              |                            |
| 366                                  | 395 015,32                                               | 1 331 633,33 | 395 015,32                                                       | 1 331 633,33 |                                                         |                                                                                                                                                                                                              |                            |

**2. Сведения о частях границ уточняемого земельного участка с кадастровым номером** 31:16:0210027:223 :

| Обозначение части границ |       | Горизонтальное проложение (S), м | Описание прохождения части границ | Сведения о согласовании местоположения границ (согласовано/спорное) |
|--------------------------|-------|----------------------------------|-----------------------------------|---------------------------------------------------------------------|
| от т.                    | до т. |                                  |                                   |                                                                     |
| 1                        | 2     | 3                                | 4                                 | 5                                                                   |
| 366                      | 367   | 5,60                             | —                                 | согласовано                                                         |
| 367                      | 368   | 0,30                             |                                   |                                                                     |
| 368                      | 369   | 3,46                             |                                   |                                                                     |
| 369                      | 370   | 5,90                             |                                   |                                                                     |
| 370                      | 366   | 3,46                             |                                   |                                                                     |
|                          |       |                                  |                                   |                                                                     |

**3. Сведения о характеристиках уточняемого земельного участка с кадастровым номером** 31:16:0210027:223 :

| № п/п | Наименование характеристики | Значение характеристики |
|-------|-----------------------------|-------------------------|
| 1     | 2                           | 3                       |
|       |                             |                         |

| 1                                                                                     | 2                                                                                                                                                                | 3                                                      |
|---------------------------------------------------------------------------------------|------------------------------------------------------------------------------------------------------------------------------------------------------------------|--------------------------------------------------------|
| 1.                                                                                    | Адрес земельного участка                                                                                                                                         | Российская Федерация, Белгородская область, Белгород г |
| 1.1.                                                                                  | Сведения о местоположении земельного участка (при отсутствии адреса) в структурированном в соответствии с федеральной информационной адресной системой виде      | —                                                      |
| 1.2.                                                                                  | Дополнительные сведения о местоположении земельного участка                                                                                                      | —                                                      |
| 2.                                                                                    | Площадь земельного участка $\pm$ величина погрешности определения (вычисления) площади ( $P \pm \Delta P$ ), м <sup>2</sup>                                      | $20 \pm 2,00$                                          |
| 3.                                                                                    | Формула, примененная для вычисления предельной погрешности определения площади земельного участка, с подставленными значениями и итоговые (вычисленные) значения | $3,5 * 0,10 * \sqrt{(20,00)} = 2$                      |
| 4.                                                                                    | Площадь земельного участка согласно сведениям Единого государственного реестра недвижимости (Ркад), м <sup>2</sup>                                               | 20,00                                                  |
| 5.                                                                                    | Оценка расхождения $P$ и $R_{кад}$ ( $P - R_{кад}$ ), м <sup>2</sup>                                                                                             | 0                                                      |
| 6.                                                                                    | Предельный минимальный и максимальный размеры земельного участка ( $R_{мин}$ и $R_{макс}$ ), м <sup>2</sup>                                                      | $R_{мин} = —$<br>$R_{макс} = —$                        |
| 7.                                                                                    | Кадастровый или иной государственный учетный номер (инвентарный) здания, сооружения, объекта незавершенного строительства, расположенного на земельном участке   | —                                                      |
| 8.                                                                                    | Вид (виды) разрешенного использования                                                                                                                            | Для дальнейшей эксплуатации существующего гаража №54   |
| 8.1.                                                                                  | Дополнительные сведения об использовании земельного участка                                                                                                      | —                                                      |
| 9.                                                                                    | Сведения о земельных участках (землях общего пользования, территории общего пользования), посредством которых обеспечивается доступ                              | —                                                      |
| 10.                                                                                   | Иные сведения                                                                                                                                                    | —                                                      |
| <b>4. Пояснения к сведениям об уточняемом земельном участке с кадастровым номером</b> |                                                                                                                                                                  | <b>31:16:0210027:223</b> :                             |
| 1.                                                                                    | —                                                                                                                                                                | —                                                      |



**1. Сведения о характерных точках границ уточняемого земельного участка с кадастровым номером** 31:16:0210027:228 :  
 Система координат МСК-31 Зона № 1

| Обозначение характерных точек границ | Координаты, м                                            |              |                                                                  |              | Метод определения координат                             | Формулы, примененные для расчета средней квадратической погрешности определения координат характерных точек границ (Mt), с подставленными в такие формулы значениями и итоговые (вычисленные) значения Mt, м | Описание закрепления точки |
|--------------------------------------|----------------------------------------------------------|--------------|------------------------------------------------------------------|--------------|---------------------------------------------------------|--------------------------------------------------------------------------------------------------------------------------------------------------------------------------------------------------------------|----------------------------|
|                                      | содержатся в Едином государственном реестре недвижимости |              | определены в результате выполнения комплексных кадастровых работ |              |                                                         |                                                                                                                                                                                                              |                            |
|                                      | X                                                        | Y            | X                                                                | Y            |                                                         |                                                                                                                                                                                                              |                            |
| 1                                    | 2                                                        | 3            | 4                                                                | 5            | 6                                                       | 7                                                                                                                                                                                                            | 8                          |
| 472                                  | 394 899,72                                               | 1 331 837,96 | —                                                                | —            | Метод спутниковых геодезических измерений (определений) | $\sqrt{(0,07^2 + 0,07^2)} = 0,10$                                                                                                                                                                            | —                          |
| 478                                  | 394 899,75                                               | 1 331 837,99 | —                                                                | —            |                                                         |                                                                                                                                                                                                              |                            |
| 6374                                 | 394 902,61                                               | 1 331 840,81 | —                                                                | —            |                                                         |                                                                                                                                                                                                              |                            |
| 6375                                 | 394 898,31                                               | 1 331 845,42 | —                                                                | —            |                                                         |                                                                                                                                                                                                              |                            |
| 6376                                 | 394 895,42                                               | 1 331 842,57 | —                                                                | —            |                                                         |                                                                                                                                                                                                              |                            |
| 473                                  | 394 895,60                                               | 1 331 842,37 | —                                                                | —            |                                                         |                                                                                                                                                                                                              |                            |
| н192У                                | —                                                        | —            | 394 898,67                                                       | 1 331 838,54 |                                                         |                                                                                                                                                                                                              |                            |
| н191У                                | —                                                        | —            | 394 898,70                                                       | 1 331 838,57 |                                                         |                                                                                                                                                                                                              |                            |
| н193У                                | —                                                        | —            | 394 901,35                                                       | 1 331 841,59 |                                                         |                                                                                                                                                                                                              |                            |
| н194У                                | —                                                        | —            | 394 896,72                                                       | 1 331 845,88 |                                                         |                                                                                                                                                                                                              |                            |
| н195У                                | —                                                        | —            | 394 894,05                                                       | 1 331 842,82 |                                                         |                                                                                                                                                                                                              |                            |
| н196У                                | —                                                        | —            | 394 894,24                                                       | 1 331 842,64 |                                                         |                                                                                                                                                                                                              |                            |

|     |            |              |   |   |                                                         |                                   |   |
|-----|------------|--------------|---|---|---------------------------------------------------------|-----------------------------------|---|
| 1   | 2          | 3            | 4 | 5 | 6                                                       | 7                                 | 8 |
| 472 | 394 899,72 | 1 331 837,96 | — | — | Метод спутниковых геодезических измерений (определений) | $\sqrt{(0,07^2 + 0,07^2)} = 0,10$ | — |

**2. Сведения о частях границ уточняемого земельного участка с кадастровым номером** 31:16:0210027:228 :

| Обозначение части границ |       | Горизонтальное проложение (S), м | Описание прохождения части границ | Сведения о согласовании местоположения границ (согласовано/спорное) |
|--------------------------|-------|----------------------------------|-----------------------------------|---------------------------------------------------------------------|
| от т.                    | до т. |                                  |                                   |                                                                     |
| 1                        | 2     | 3                                | 4                                 | 5                                                                   |
| н192У                    | н191У | 0,04                             | —                                 | согласовано                                                         |
| н191У                    | н193У | 4,02                             |                                   |                                                                     |
| н193У                    | н194У | 6,31                             |                                   |                                                                     |
| н194У                    | н195У | 4,06                             |                                   |                                                                     |
| н195У                    | н196У | 0,26                             |                                   |                                                                     |
| н196У                    | н192У | 6,04                             |                                   |                                                                     |

**3. Сведения о характеристиках уточняемого земельного участка с кадастровым номером** 31:16:0210027:228 :

| № п/п | Наименование характеристики                                                                                                                                      | Значение характеристики                                                          |
|-------|------------------------------------------------------------------------------------------------------------------------------------------------------------------|----------------------------------------------------------------------------------|
| 1     | 2                                                                                                                                                                | 3                                                                                |
| 1.    | Адрес земельного участка                                                                                                                                         | Российская Федерация, Белгородская область, Белгород г, Константина Заслонова ул |
| 1.1.  | Сведения о местоположении земельного участка (при отсутствии адреса) в структурированном в соответствии с федеральной информационной адресной системой виде      | —                                                                                |
| 1.2.  | Дополнительные сведения о местоположении земельного участка                                                                                                      | —                                                                                |
| 2.    | Площадь земельного участка ± величина погрешности определения (вычисления) площади ( $P \pm \Delta P$ ), м <sup>2</sup>                                          | $26 \pm 2,00$                                                                    |
| 3.    | Формула, примененная для вычисления предельной погрешности определения площади земельного участка, с подставленными значениями и итоговые (вычисленные) значения | $3,5 * 0,10 * \sqrt{(26,00)} = 2$                                                |
| 4.    | Площадь земельного участка согласно сведениям Единого государственного реестра недвижимости (Ркад), м <sup>2</sup>                                               | 26,00                                                                            |
| 5.    | Оценка расхождения Р и Ркад ( $P - P_{кад}$ ), м <sup>2</sup>                                                                                                    | 0                                                                                |
| 6.    | Предельный минимальный и максимальный размеры земельного участка (Рмин и Рмакс), м <sup>2</sup>                                                                  | Рмин = —<br>Рмакс = —                                                            |

| 1    | 2                                                                                                                                                              | 3                                                                                                                                                                                                                                                                                                                                                                                                                                                                                                                                                                                                          |
|------|----------------------------------------------------------------------------------------------------------------------------------------------------------------|------------------------------------------------------------------------------------------------------------------------------------------------------------------------------------------------------------------------------------------------------------------------------------------------------------------------------------------------------------------------------------------------------------------------------------------------------------------------------------------------------------------------------------------------------------------------------------------------------------|
| 7.   | Кадастровый или иной государственный учетный номер (инвентарный) здания, сооружения, объекта незавершенного строительства, расположенного на земельном участке | 31:16:0210027:849                                                                                                                                                                                                                                                                                                                                                                                                                                                                                                                                                                                          |
| 8.   | Вид (виды) разрешенного использования                                                                                                                          | Для эксплуатации гаража с овощехранилищем                                                                                                                                                                                                                                                                                                                                                                                                                                                                                                                                                                  |
| 8.1. | Дополнительные сведения об использовании земельного участка                                                                                                    | —                                                                                                                                                                                                                                                                                                                                                                                                                                                                                                                                                                                                          |
| 9.   | Сведения о земельных участках (землях общего пользования, территории общего пользования), посредством которых обеспечивается доступ                            | —                                                                                                                                                                                                                                                                                                                                                                                                                                                                                                                                                                                                          |
| 10.  | Иные сведения                                                                                                                                                  | Запрещение. Обременение возникает на основании: Постановление о запрете на совершение действий по регистрации (pdf) № 247353738/3110, от 7 декабря 2020 г., документ выдан Отделением судебных приставов по г. Белгороду УФССП России по Белгородской области<br>Запрещение. Обременение возникает на основании: Постановление о запрете на совершение действий по регистрации (pdf) № 237708492/3110, от 24 августа 2020 г., документ выдан Отделением судебных приставов по г. Белгороду Управления Федеральной службы судебных приставов по Белгородской области (УФССП России по Белгородской области) |

**4. Пояснения к сведениям об уточняемом земельном участке с кадастровым номером** 31:16:0210027:228 :

|    |   |
|----|---|
| 1. | — |
|----|---|

**1. Сведения о характерных точках границ уточняемого земельного участка с кадастровым номером** 31:16:0210027:231 :

Система координат МСК-31 Зона № 1

| Обозначение характерных точек границ | Координаты, м                                            |   |                                                                  |              | Метод определения координат                             | Формулы, примененные для расчета средней квадратической погрешности определения координат характерных точек границ (Mt), с подставленными в такие формулы значениями и итоговые (вычисленные) значения Mt, м | Описание закрепления точки |
|--------------------------------------|----------------------------------------------------------|---|------------------------------------------------------------------|--------------|---------------------------------------------------------|--------------------------------------------------------------------------------------------------------------------------------------------------------------------------------------------------------------|----------------------------|
|                                      | содержатся в Едином государственном реестре недвижимости |   | определены в результате выполнения комплексных кадастровых работ |              |                                                         |                                                                                                                                                                                                              |                            |
|                                      | X                                                        | Y | X                                                                | Y            |                                                         |                                                                                                                                                                                                              |                            |
| 1                                    | 2                                                        | 3 | 4                                                                | 5            | 6                                                       | 7                                                                                                                                                                                                            | 8                          |
| н299У                                | —                                                        | — | 395 026,19                                                       | 1 331 759,39 | Метод спутниковых геодезических измерений (определений) | $\sqrt{(0,07^2 + 0,07^2)} = 0,10$                                                                                                                                                                            | —                          |
| н300У                                | —                                                        | — | 395 013,03                                                       | 1 331 772,18 |                                                         |                                                                                                                                                                                                              |                            |

| 1     | 2          | 3            | 4          | 5            | 6                                                       | 7                                 | 8 |
|-------|------------|--------------|------------|--------------|---------------------------------------------------------|-----------------------------------|---|
| н301У | —          | —            | 395 009,33 | 1 331 768,54 | Метод спутниковых геодезических измерений (определений) | $\sqrt{(0,07^2 + 0,07^2)} = 0,10$ | — |
| 302   | 395 014,96 | 1 331 754,95 | 395 014,96 | 1 331 754,95 |                                                         |                                   |   |
| н303У | —          | —            | 395 018,64 | 1 331 751,55 |                                                         |                                   |   |
| 294   | 395 019,38 | 1 331 750,78 | 395 019,38 | 1 331 750,78 |                                                         |                                   |   |
| 6377  | 395 026,44 | 1 331 758,39 | —          | —            |                                                         |                                   |   |
| 6378  | 395 014,12 | 1 331 771,03 | —          | —            |                                                         |                                   |   |
| 6379  | 395 009,96 | 1 331 767,02 | —          | —            |                                                         |                                   |   |
| н293У | —          | —            | 395 026,89 | 1 331 758,54 |                                                         |                                   |   |
| н299У | —          | —            | 395 026,19 | 1 331 759,39 |                                                         |                                   |   |

**2. Сведения о частях границ уточняемого земельного участка с кадастровым номером** 31:16:0210027:231 :

| Обозначение части границ |       | Горизонтальное проложение (S), м | Описание прохождения части границ | Сведения о согласовании местоположения границ (согласовано/спорное) |
|--------------------------|-------|----------------------------------|-----------------------------------|---------------------------------------------------------------------|
| от т.                    | до т. |                                  |                                   |                                                                     |
| 1                        | 2     | 3                                | 4                                 | 5                                                                   |
| н299У                    | н300У | 18,35                            | —                                 | согласовано                                                         |
| н300У                    | н301У | 5,19                             |                                   |                                                                     |
| н301У                    | 302   | 14,71                            |                                   |                                                                     |
| 302                      | н303У | 5,01                             |                                   |                                                                     |
| н303У                    | 294   | 1,07                             |                                   |                                                                     |
| 294                      | н293У | 10,80                            |                                   |                                                                     |
| н293У                    | н299У | 1,10                             |                                   |                                                                     |

**3. Сведения о характеристиках уточняемого земельного участка с кадастровым номером** 31:16:0210027:231 :

| № п/п | Наименование характеристики | Значение характеристики |
|-------|-----------------------------|-------------------------|
| 1     | 2                           | 3                       |
|       |                             |                         |

| 1                                                                                     | 2                                                                                                                                                                | 3                                                                                                                                           |
|---------------------------------------------------------------------------------------|------------------------------------------------------------------------------------------------------------------------------------------------------------------|---------------------------------------------------------------------------------------------------------------------------------------------|
| 1.                                                                                    | Адрес земельного участка                                                                                                                                         | Российская Федерация, Белгородская область, Белгород г, Константина Заслонова ул                                                            |
| 1.1.                                                                                  | Сведения о местоположении земельного участка (при отсутствии адреса) в структурированном в соответствии с федеральной информационной адресной системой виде      | —                                                                                                                                           |
| 1.2.                                                                                  | Дополнительные сведения о местоположении земельного участка                                                                                                      | —                                                                                                                                           |
| 2.                                                                                    | Площадь земельного участка ± величина погрешности определения (вычисления) площади ( $P \pm \Delta P$ ), м <sup>2</sup>                                          | 175 ± 5,00                                                                                                                                  |
| 3.                                                                                    | Формула, примененная для вычисления предельной погрешности определения площади земельного участка, с подставленными значениями и итоговые (вычисленные) значения | $3,5 * 0,10 * \sqrt{(175,00)} = 5$                                                                                                          |
| 4.                                                                                    | Площадь земельного участка согласно сведениям Единого государственного реестра недвижимости (Ркад), м <sup>2</sup>                                               | 160,00                                                                                                                                      |
| 5.                                                                                    | Оценка расхождения P и Ркад ( $P - P_{кад}$ ), м <sup>2</sup>                                                                                                    | 15                                                                                                                                          |
| 6.                                                                                    | Предельный минимальный и максимальный размеры земельного участка (Рмин и Рмакс), м <sup>2</sup>                                                                  | Рмин = —<br>Рмакс = —                                                                                                                       |
| 7.                                                                                    | Кадастровый или иной государственный учетный номер (инвентарный) здания, сооружения, объекта незавершенного строительства, расположенного на земельном участке   | 31:16:0209029:94                                                                                                                            |
| 8.                                                                                    | Вид (виды) разрешенного использования                                                                                                                            | для мастерских по ремонту и профилактике автотранспортных средств и деятельности частного предпринимательства по обслуживанию торговой сети |
| 8.1.                                                                                  | Дополнительные сведения об использовании земельного участка                                                                                                      | —                                                                                                                                           |
| 9.                                                                                    | Сведения о земельных участках (землях общего пользования, территории общего пользования), посредством которых обеспечивается доступ                              | —                                                                                                                                           |
| 10.                                                                                   | Иные сведения                                                                                                                                                    | —                                                                                                                                           |
| <b>4. Пояснения к сведениям об уточняемом земельном участке с кадастровым номером</b> |                                                                                                                                                                  | <b>31:16:0210027:231</b> :                                                                                                                  |
| 1.                                                                                    | —                                                                                                                                                                | —                                                                                                                                           |

**1. Сведения о характерных точках границ уточняемого земельного участка с кадастровым номером** 31:16:0210027:232 :  
 Система координат МСК-31 Зона № 1

| Обозначение характерных точек границ | Координаты, м                                            |              |                                                                  |              | Метод определения координат                             | Формулы, примененные для расчета средней квадратической погрешности определения координат характерных точек границ (Mt), с подставленными в такие формулы значениями и итоговые (вычисленные) значения Mt, м | Описание закрепления точки |
|--------------------------------------|----------------------------------------------------------|--------------|------------------------------------------------------------------|--------------|---------------------------------------------------------|--------------------------------------------------------------------------------------------------------------------------------------------------------------------------------------------------------------|----------------------------|
|                                      | содержатся в Едином государственном реестре недвижимости |              | определены в результате выполнения комплексных кадастровых работ |              |                                                         |                                                                                                                                                                                                              |                            |
|                                      | X                                                        | Y            | X                                                                | Y            |                                                         |                                                                                                                                                                                                              |                            |
| 1                                    | 2                                                        | 3            | 4                                                                | 5            | 6                                                       | 7                                                                                                                                                                                                            | 8                          |
| 291                                  | 395 038,00                                               | 1 331 747,18 | 395 038,00                                                       | 1 331 747,18 | Метод спутниковых геодезических измерений (определений) | $\sqrt{(0,07^2 + 0,07^2)} = 0,10$                                                                                                                                                                            | —                          |
| 6377                                 | 395 026,44                                               | 1 331 758,39 | —                                                                | —            |                                                         |                                                                                                                                                                                                              |                            |
| н292У                                | —                                                        | —            | 395 038,46                                                       | 1 331 747,56 |                                                         |                                                                                                                                                                                                              |                            |
| н293У                                | —                                                        | —            | 395 026,89                                                       | 1 331 758,54 |                                                         |                                                                                                                                                                                                              |                            |
| 294                                  | 395 019,38                                               | 1 331 750,78 | 395 019,38                                                       | 1 331 750,78 |                                                         |                                                                                                                                                                                                              |                            |
| 295                                  | 395 018,00                                               | 1 331 749,30 | 395 018,00                                                       | 1 331 749,30 |                                                         |                                                                                                                                                                                                              |                            |
| 296                                  | 395 032,21                                               | 1 331 735,65 | 395 032,21                                                       | 1 331 735,65 |                                                         |                                                                                                                                                                                                              |                            |
| 297                                  | 395 036,30                                               | 1 331 740,09 | 395 036,30                                                       | 1 331 740,09 |                                                         |                                                                                                                                                                                                              |                            |
| 298                                  | 395 033,75                                               | 1 331 742,58 | 395 033,75                                                       | 1 331 742,58 |                                                         |                                                                                                                                                                                                              |                            |
| 291                                  | 395 038,00                                               | 1 331 747,18 | 395 038,00                                                       | 1 331 747,18 |                                                         |                                                                                                                                                                                                              |                            |

**2. Сведения о частях границ уточняемого земельного участка с кадастровым номером** 31:16:0210027:232 :

| Обозначение части границ |       | Горизонтальное проложение (S), м | Описание прохождения части границ | Сведения о согласовании местоположения границ (согласовано/спорное) |
|--------------------------|-------|----------------------------------|-----------------------------------|---------------------------------------------------------------------|
| от т.                    | до т. |                                  |                                   |                                                                     |
| 1                        | 2     | 3                                | 4                                 | 5                                                                   |
|                          |       |                                  |                                   |                                                                     |

| 1     | 2     | 3     | 4 | 5           |
|-------|-------|-------|---|-------------|
| 291   | н292У | 0,60  | — | согласовано |
| н292У | н293У | 15,95 |   |             |
| н293У | 294   | 10,80 |   |             |
| 294   | 295   | 2,02  |   |             |
| 295   | 296   | 19,70 |   |             |
| 296   | 297   | 6,04  |   |             |
| 297   | 298   | 3,56  |   |             |
| 298   | 291   | 6,26  |   |             |

**3. Сведения о характеристиках уточняемого земельного участка с кадастровым номером** 31:16:0210027:232 :

| № п/п | Наименование характеристики                                                                                                                                      | Значение характеристики                                                                                 |
|-------|------------------------------------------------------------------------------------------------------------------------------------------------------------------|---------------------------------------------------------------------------------------------------------|
| 1     | 2                                                                                                                                                                | 3                                                                                                       |
| 1.    | Адрес земельного участка                                                                                                                                         | Российская Федерация, Белгородская область, Белгород г, Константина Заслонова ул                        |
| 1.1.  | Сведения о местоположении земельного участка (при отсутствии адреса) в структурированном в соответствии с федеральной информационной адресной системой виде      | —                                                                                                       |
| 1.2.  | Дополнительные сведения о местоположении земельного участка                                                                                                      | —                                                                                                       |
| 2.    | Площадь земельного участка ± величина погрешности определения (вычисления) площади ( $P \pm \Delta P$ ), м <sup>2</sup>                                          | 228 ± 5,00                                                                                              |
| 3.    | Формула, примененная для вычисления предельной погрешности определения площади земельного участка, с подставленными значениями и итоговые (вычисленные) значения | $3,5 * 0,10 * \sqrt{(228,00)} = 5$                                                                      |
| 4.    | Площадь земельного участка согласно сведениям Единого государственного реестра недвижимости (Ркад), м <sup>2</sup>                                               | 221,00                                                                                                  |
| 5.    | Оценка расхождения Р и Ркад ( $P - P_{кад}$ ), м <sup>2</sup>                                                                                                    | 7                                                                                                       |
| 6.    | Предельный минимальный и максимальный размеры земельного участка (Рмин и Рмакс), м <sup>2</sup>                                                                  | Рмин = —<br>Рмакс = —                                                                                   |
| 7.    | Кадастровый или иной государственный учетный номер (инвентарный) здания, сооружения, объекта незавершенного строительства, расположенного на земельном участке   | 31:16:0210027:495                                                                                       |
| 8.    | Вид (виды) разрешенного использования                                                                                                                            | для мастерских по ремонту и профилактике автотранспортных средств, розничной торговли моторным топливом |
| 8.1.  | Дополнительные сведения об использовании земельного участка                                                                                                      | —                                                                                                       |

|     |                                                                                                                                     |   |
|-----|-------------------------------------------------------------------------------------------------------------------------------------|---|
| 1   | 2                                                                                                                                   | 3 |
| 9.  | Сведения о земельных участках (землях общего пользования, территории общего пользования), посредством которых обеспечивается доступ | — |
| 10. | Иные сведения                                                                                                                       | — |

**4. Пояснения к сведениям об уточняемом земельном участке с кадастровым номером** 31:16:0210027:232 :

|    |   |
|----|---|
| 1. | — |
|----|---|

**1. Сведения о характерных точках границ уточняемого земельного участка с кадастровым номером** 31:16:0210027:233 :  
Система координат МСК-31 Зона № 1

| Обозначение характерных точек границ | Координаты, м                                            |              |                                                                  |              | Метод определения координат                             | Формулы, примененные для расчета средней квадратической погрешности определения координат характерных точек границ (Mt), с подставленными в такие формулы значениями и итоговые (вычисленные) значения Mt, м | Описание закрепления точки |
|--------------------------------------|----------------------------------------------------------|--------------|------------------------------------------------------------------|--------------|---------------------------------------------------------|--------------------------------------------------------------------------------------------------------------------------------------------------------------------------------------------------------------|----------------------------|
|                                      | содержатся в Едином государственном реестре недвижимости |              | определены в результате выполнения комплексных кадастровых работ |              |                                                         |                                                                                                                                                                                                              |                            |
|                                      | X                                                        | Y            | X                                                                | Y            |                                                         |                                                                                                                                                                                                              |                            |
| 1                                    | 2                                                        | 3            | 4                                                                | 5            | 6                                                       | 7                                                                                                                                                                                                            | 8                          |
| 6380                                 | 395 019,59                                               | 1 331 777,62 | —                                                                | —            | Метод спутниковых геодезических измерений (определений) | $\sqrt{(0,07^2 + 0,07^2)} = 0,10$                                                                                                                                                                            | —                          |
| 6381                                 | 395 021,96                                               | 1 331 775,29 | —                                                                | —            |                                                         |                                                                                                                                                                                                              |                            |
| 6382                                 | 395 026,30                                               | 1 331 779,56 | —                                                                | —            |                                                         |                                                                                                                                                                                                              |                            |
| 581                                  | 395 023,92                                               | 1 331 781,88 | —                                                                | —            |                                                         |                                                                                                                                                                                                              |                            |
| н393У                                | —                                                        | —            | 395 020,16                                                       | 1 331 777,93 |                                                         |                                                                                                                                                                                                              |                            |
| н395У                                | —                                                        | —            | 395 022,55                                                       | 1 331 775,62 |                                                         |                                                                                                                                                                                                              |                            |
| н396У                                | —                                                        | —            | 395 026,86                                                       | 1 331 779,93 |                                                         |                                                                                                                                                                                                              |                            |
| н397У                                | —                                                        | —            | 395 026,59                                                       | 1 331 780,18 |                                                         |                                                                                                                                                                                                              |                            |



| 1     | 2          | 3            | 4          | 5            | 6                                                       | 7                                 | 8 |
|-------|------------|--------------|------------|--------------|---------------------------------------------------------|-----------------------------------|---|
| н394У | —          | —            | 395 024,46 | 1 331 782,23 | Метод спутниковых геодезических измерений (определений) | $\sqrt{(0,07^2 + 0,07^2)} = 0,10$ | — |
| 6380  | 395 019,59 | 1 331 777,62 | —          | —            |                                                         |                                   |   |

**2. Сведения о частях границ уточняемого земельного участка с кадастровым номером** 31:16:0210027:233 :

| Обозначение части границ |       | Горизонтальное проложение (S), м | Описание прохождения части границ | Сведения о согласовании местоположения границ (согласовано/спорное) |
|--------------------------|-------|----------------------------------|-----------------------------------|---------------------------------------------------------------------|
| от т.                    | до т. |                                  |                                   |                                                                     |
| 1                        | 2     | 3                                | 4                                 | 5                                                                   |
| н393У                    | н395У | 3,32                             | —                                 | согласовано                                                         |
| н395У                    | н396У | 6,10                             |                                   |                                                                     |
| н396У                    | н397У | 0,37                             |                                   |                                                                     |
| н397У                    | н394У | 2,96                             |                                   |                                                                     |
| н394У                    | н393У | 6,08                             |                                   |                                                                     |

**3. Сведения о характеристиках уточняемого земельного участка с кадастровым номером** 31:16:0210027:233 :

| № п/п | Наименование характеристики                                                                                                                                      | Значение характеристики                                                          |
|-------|------------------------------------------------------------------------------------------------------------------------------------------------------------------|----------------------------------------------------------------------------------|
| 1     | 2                                                                                                                                                                | 3                                                                                |
| 1.    | Адрес земельного участка                                                                                                                                         | Российская Федерация, Белгородская область, Белгород г, Константина Заслонова ул |
| 1.1.  | Сведения о местоположении земельного участка (при отсутствии адреса) в структурированном в соответствии с федеральной информационной адресной системой виде      | —                                                                                |
| 1.2.  | Дополнительные сведения о местоположении земельного участка                                                                                                      | —                                                                                |
| 2.    | Площадь земельного участка ± величина погрешности определения (вычисления) площади ( $P \pm \Delta P$ ), м <sup>2</sup>                                          | $20 \pm 2,00$                                                                    |
| 3.    | Формула, примененная для вычисления предельной погрешности определения площади земельного участка, с подставленными значениями и итоговые (вычисленные) значения | $3,5 * 0,10 * \sqrt{(20,00)} = 2$                                                |
| 4.    | Площадь земельного участка согласно сведениям Единого государственного реестра недвижимости (Ркад), м <sup>2</sup>                                               | 20,00                                                                            |
| 5.    | Оценка расхождения Р и Ркад ( $P - P_{кад}$ ), м <sup>2</sup>                                                                                                    | 0                                                                                |
| 6.    | Предельный минимальный и максимальный размеры земельного участка (Рмин и Рмакс), м <sup>2</sup>                                                                  | Рмин = —<br>Рмакс = —                                                            |

| 1    | 2                                                                                                                                                              | 3                             |
|------|----------------------------------------------------------------------------------------------------------------------------------------------------------------|-------------------------------|
| 7.   | Кадастровый или иной государственный учетный номер (инвентарный) здания, сооружения, объекта незавершенного строительства, расположенного на земельном участке | 31:16:0101001:2723            |
| 8.   | Вид (виды) разрешенного использования                                                                                                                          | Для эксплуатации гаража № 131 |
| 8.1. | Дополнительные сведения об использовании земельного участка                                                                                                    | —                             |
| 9.   | Сведения о земельных участках (землях общего пользования, территории общего пользования), посредством которых обеспечивается доступ                            | —                             |
| 10.  | Иные сведения                                                                                                                                                  | —                             |

**4. Пояснения к сведениям об уточняемом земельном участке с кадастровым номером** 31:16:0210027:233 :

1. —

**1. Сведения о характерных точках границ уточняемого земельного участка с кадастровым номером** 31:16:0210027:237 :

Система координат МСК-31 Зона № 1

| Обозначение характерных точек границ | Координаты, м                                            |              |                                                                  |              | Метод определения координат                             | Формулы, примененные для расчета средней квадратической погрешности определения координат характерных точек границ (Mt), с подставленными в такие формулы значениями и итоговые (вычисленные) значения Mt, м | Описание закрепления точки |
|--------------------------------------|----------------------------------------------------------|--------------|------------------------------------------------------------------|--------------|---------------------------------------------------------|--------------------------------------------------------------------------------------------------------------------------------------------------------------------------------------------------------------|----------------------------|
|                                      | содержатся в Едином государственном реестре недвижимости |              | определены в результате выполнения комплексных кадастровых работ |              |                                                         |                                                                                                                                                                                                              |                            |
|                                      | X                                                        | Y            | X                                                                | Y            |                                                         |                                                                                                                                                                                                              |                            |
| 1                                    | 2                                                        | 3            | 4                                                                | 5            | 6                                                       | 7                                                                                                                                                                                                            | 8                          |
| 371                                  | 395 017,67                                               | 1 331 630,60 | 395 017,67                                                       | 1 331 630,60 | Метод спутниковых геодезических измерений (определений) | $\sqrt{(0,07^2 + 0,07^2)} = 0,10$                                                                                                                                                                            | —                          |
| 372                                  | 395 021,81                                               | 1 331 634,74 | 395 021,81                                                       | 1 331 634,74 |                                                         |                                                                                                                                                                                                              |                            |
| 367                                  | 395 019,28                                               | 1 331 637,29 | 395 019,28                                                       | 1 331 637,29 |                                                         |                                                                                                                                                                                                              |                            |
| 366                                  | 395 015,32                                               | 1 331 633,33 | 395 015,32                                                       | 1 331 633,33 |                                                         |                                                                                                                                                                                                              |                            |
| 373                                  | 395 015,13                                               | 1 331 633,14 | 395 015,13                                                       | 1 331 633,14 |                                                         |                                                                                                                                                                                                              |                            |
| 371                                  | 395 017,67                                               | 1 331 630,60 | 395 017,67                                                       | 1 331 630,60 |                                                         |                                                                                                                                                                                                              |                            |

**2. Сведения о частях границ уточняемого земельного участка с кадастровым номером** 31:16:0210027:237 :

| Обозначение части границ |       | Горизонтальное проложение (S), м | Описание прохождения части границ | Сведения о согласовании местоположения границ (согласовано/спорное) |
|--------------------------|-------|----------------------------------|-----------------------------------|---------------------------------------------------------------------|
| от т.                    | до т. |                                  |                                   |                                                                     |
| 1                        | 2     | 3                                | 4                                 | 5                                                                   |
| 371                      | 372   | 5,85                             | —                                 | согласовано                                                         |
| 372                      | 367   | 3,59                             |                                   |                                                                     |
| 367                      | 366   | 5,60                             |                                   |                                                                     |
| 366                      | 373   | 0,27                             |                                   |                                                                     |
| 373                      | 371   | 3,59                             |                                   |                                                                     |

**3. Сведения о характеристиках уточняемого земельного участка с кадастровым номером** 31:16:0210027:237 :

| № п/п | Наименование характеристики                                                                                                                                      | Значение характеристики                                                          |
|-------|------------------------------------------------------------------------------------------------------------------------------------------------------------------|----------------------------------------------------------------------------------|
| 1     | 2                                                                                                                                                                | 3                                                                                |
| 1.    | Адрес земельного участка                                                                                                                                         | Российская Федерация, Белгородская область, Белгород г, Константина Заслонова ул |
| 1.1.  | Сведения о местоположении земельного участка (при отсутствии адреса) в структурированном в соответствии с федеральной информационной адресной системой виде      | —                                                                                |
| 1.2.  | Дополнительные сведения о местоположении земельного участка                                                                                                      | —                                                                                |
| 2.    | Площадь земельного участка ± величина погрешности определения (вычисления) площади ( $P \pm \Delta P$ ), м <sup>2</sup>                                          | 21 ± 2,00                                                                        |
| 3.    | Формула, примененная для вычисления предельной погрешности определения площади земельного участка, с подставленными значениями и итоговые (вычисленные) значения | $3,5 * 0,10 * \sqrt{(21,00)} = 2$                                                |
| 4.    | Площадь земельного участка согласно сведениям Единого государственного реестра недвижимости (Ркад), м <sup>2</sup>                                               | 21,00                                                                            |
| 5.    | Оценка расхождения P и Ркад ( $P - P_{кад}$ ), м <sup>2</sup>                                                                                                    | 0                                                                                |
| 6.    | Предельный минимальный и максимальный размеры земельного участка (Рмин и Рмакс), м <sup>2</sup>                                                                  | Рмин = —<br>Рмакс = —                                                            |
| 7.    | Кадастровый или иной государственный учетный номер (инвентарный) здания, сооружения, объекта незавершенного строительства, расположенного на земельном участке   | 31:16:0101001:23777                                                              |
| 8.    | Вид (виды) разрешенного использования                                                                                                                            | Для эксплуатации гаража № 55                                                     |
| 8.1.  | Дополнительные сведения об использовании земельного участка                                                                                                      | —                                                                                |

|     |                                                                                                                                     |   |
|-----|-------------------------------------------------------------------------------------------------------------------------------------|---|
| 1   | 2                                                                                                                                   | 3 |
| 9.  | Сведения о земельных участках (землях общего пользования, территории общего пользования), посредством которых обеспечивается доступ | — |
| 10. | Иные сведения                                                                                                                       | — |

**4. Пояснения к сведениям об уточняемом земельном участке с кадастровым номером** 31:16:0210027:237 :

|    |   |
|----|---|
| 1. | — |
|----|---|

**1. Сведения о характерных точках границ уточняемого земельного участка с кадастровым номером** 31:16:0210027:239 :  
Система координат МСК-31 Зона № 1

| Обозначение характерных точек границ | Координаты, м                                            |              |                                                                  |              | Метод определения координат                             | Формулы, примененные для расчета средней квадратической погрешности определения координат характерных точек границ (Mt), с подставленными в такие формулы значениями и итоговые (вычисленные) значения Mt, м | Описание закрепления точки |
|--------------------------------------|----------------------------------------------------------|--------------|------------------------------------------------------------------|--------------|---------------------------------------------------------|--------------------------------------------------------------------------------------------------------------------------------------------------------------------------------------------------------------|----------------------------|
|                                      | содержатся в Едином государственном реестре недвижимости |              | определены в результате выполнения комплексных кадастровых работ |              |                                                         |                                                                                                                                                                                                              |                            |
|                                      | X                                                        | Y            | X                                                                | Y            |                                                         |                                                                                                                                                                                                              |                            |
| 1                                    | 2                                                        | 3            | 4                                                                | 5            | 6                                                       | 7                                                                                                                                                                                                            | 8                          |
| 353                                  | 394 997,71                                               | 1 331 659,58 | 394 997,71                                                       | 1 331 659,58 | Метод спутниковых геодезических измерений (определений) | $\sqrt{(0,07^2 + 0,07^2)} = 0,10$                                                                                                                                                                            | —                          |
| 467                                  | 394 995,32                                               | 1 331 661,98 | 394 995,32                                                       | 1 331 661,98 |                                                         |                                                                                                                                                                                                              |                            |
| 468                                  | 394 995,05                                               | 1 331 661,71 | 394 995,05                                                       | 1 331 661,71 |                                                         |                                                                                                                                                                                                              |                            |
| 469                                  | 394 990,88                                               | 1 331 657,43 | 394 990,88                                                       | 1 331 657,43 |                                                         |                                                                                                                                                                                                              |                            |
| 812                                  | 394 992,18                                               | 1 331 656,17 | —                                                                | —            |                                                         |                                                                                                                                                                                                              |                            |
| 792                                  | 394 992,30                                               | 1 331 656,29 | —                                                                | —            |                                                         |                                                                                                                                                                                                              |                            |
| 846                                  | 394 993,42                                               | 1 331 655,17 | —                                                                | —            |                                                         |                                                                                                                                                                                                              |                            |
| н362У                                | —                                                        | —            | 394 990,78                                                       | 1 331 657,26 |                                                         |                                                                                                                                                                                                              |                            |

| 1     | 2          | 3            | 4          | 5            | 6                                                       | 7                                 | 8 |
|-------|------------|--------------|------------|--------------|---------------------------------------------------------|-----------------------------------|---|
| н358У | —          | —            | 394 993,33 | 1 331 655,04 | Метод спутниковых геодезических измерений (определений) | $\sqrt{(0,07^2 + 0,07^2)} = 0,10$ | — |
| 353   | 394 997,71 | 1 331 659,58 | 394 997,71 | 1 331 659,58 |                                                         |                                   |   |

**2. Сведения о частях границ уточняемого земельного участка с кадастровым номером** 31:16:0210027:239 :

| Обозначение части границ |       | Горизонтальное проложение (S), м | Описание прохождения части границ | Сведения о согласовании местоположения границ (согласовано/спорное) |
|--------------------------|-------|----------------------------------|-----------------------------------|---------------------------------------------------------------------|
| от т.                    | до т. |                                  |                                   |                                                                     |
| 1                        | 2     | 3                                | 4                                 | 5                                                                   |
| 353                      | 467   | 3,39                             | —                                 | согласовано                                                         |
| 467                      | 468   | 0,38                             |                                   |                                                                     |
| 468                      | 469   | 5,98                             |                                   |                                                                     |
| 469                      | н362У | 0,20                             |                                   |                                                                     |
| н362У                    | н358У | 3,38                             |                                   |                                                                     |
| н358У                    | 353   | 6,31                             |                                   |                                                                     |

**3. Сведения о характеристиках уточняемого земельного участка с кадастровым номером** 31:16:0210027:239 :

| № п/п | Наименование характеристики                                                                                                                                      | Значение характеристики                                                          |
|-------|------------------------------------------------------------------------------------------------------------------------------------------------------------------|----------------------------------------------------------------------------------|
| 1     | 2                                                                                                                                                                | 3                                                                                |
| 1.    | Адрес земельного участка                                                                                                                                         | Российская Федерация, Белгородская область, Белгород г, Константина Заслонова ул |
| 1.1.  | Сведения о местоположении земельного участка (при отсутствии адреса) в структурированном в соответствии с федеральной информационной адресной системой виде      | —                                                                                |
| 1.2.  | Дополнительные сведения о местоположении земельного участка                                                                                                      | —                                                                                |
| 2.    | Площадь земельного участка ± величина погрешности определения (вычисления) площади ( $P \pm \Delta P$ ), м <sup>2</sup>                                          | 22 ± 2,00                                                                        |
| 3.    | Формула, примененная для вычисления предельной погрешности определения площади земельного участка, с подставленными значениями и итоговые (вычисленные) значения | $3,5 * 0,10 * \sqrt{(22,00)} = 2$                                                |
| 4.    | Площадь земельного участка согласно сведениям Единого государственного реестра недвижимости (Ркад), м <sup>2</sup>                                               | 21,00                                                                            |
| 5.    | Оценка расхождения P и Ркад ( $P - P_{кад}$ ), м <sup>2</sup>                                                                                                    | 1                                                                                |
| 6.    | Предельный минимальный и максимальный размеры земельного участка (P <sub>мин</sub> и P <sub>макс</sub> ), м <sup>2</sup>                                         | P <sub>мин</sub> = —<br>P <sub>макс</sub> = —                                    |

| 1    | 2                                                                                                                                                              | 3                           |
|------|----------------------------------------------------------------------------------------------------------------------------------------------------------------|-----------------------------|
| 7.   | Кадастровый или иной государственный учетный номер (инвентарный) здания, сооружения, объекта незавершенного строительства, расположенного на земельном участке | 31:16:0101001:2988          |
| 8.   | Вид (виды) разрешенного использования                                                                                                                          | Для эксплуатации гаража №45 |
| 8.1. | Дополнительные сведения об использовании земельного участка                                                                                                    | —                           |
| 9.   | Сведения о земельных участках (землях общего пользования, территории общего пользования), посредством которых обеспечивается доступ                            | —                           |
| 10.  | Иные сведения                                                                                                                                                  | —                           |

**4. Пояснения к сведениям об уточняемом земельном участке с кадастровым номером** 31:16:0210027:239 :

1. —

**1. Сведения о характерных точках границ уточняемого земельного участка с кадастровым номером** 31:16:0210027:240 :

Система координат МСК-31 Зона № 1

| Обозначение характерных точек границ | Координаты, м                                            |              |                                                                  |              | Метод определения координат                             | Формулы, примененные для расчета средней квадратической погрешности определения координат характерных точек границ (Mt), с подставленными в такие формулы значениями и итоговые (вычисленные) значения Mt, м | Описание закрепления точки |
|--------------------------------------|----------------------------------------------------------|--------------|------------------------------------------------------------------|--------------|---------------------------------------------------------|--------------------------------------------------------------------------------------------------------------------------------------------------------------------------------------------------------------|----------------------------|
|                                      | содержатся в Едином государственном реестре недвижимости |              | определены в результате выполнения комплексных кадастровых работ |              |                                                         |                                                                                                                                                                                                              |                            |
|                                      | X                                                        | Y            | X                                                                | Y            |                                                         |                                                                                                                                                                                                              |                            |
| 1                                    | 2                                                        | 3            | 4                                                                | 5            | 6                                                       | 7                                                                                                                                                                                                            | 8                          |
| 6383                                 | 395 003,30                                               | 1 331 645,36 | —                                                                | —            | Метод спутниковых геодезических измерений (определений) | $\sqrt{(0,07^2 + 0,07^2)} = 0,10$                                                                                                                                                                            | —                          |
| 6384                                 | 395 007,76                                               | 1 331 649,96 | —                                                                | —            |                                                         |                                                                                                                                                                                                              |                            |
| 6385                                 | 395 005,38                                               | 1 331 652,25 | —                                                                | —            |                                                         |                                                                                                                                                                                                              |                            |
| 6386                                 | 395 000,93                                               | 1 331 647,66 | —                                                                | —            |                                                         |                                                                                                                                                                                                              |                            |
| 361                                  | —                                                        | —            | 395 002,89                                                       | 1 331 645,67 |                                                         |                                                                                                                                                                                                              |                            |
| н356У                                | —                                                        | —            | 395 003,00                                                       | 1 331 645,56 |                                                         |                                                                                                                                                                                                              |                            |

| 1     | 2          | 3            | 4          | 5            | 6                                                       | 7                                 | 8 |
|-------|------------|--------------|------------|--------------|---------------------------------------------------------|-----------------------------------|---|
| н357У | —          | —            | 395 007,18 | 1 331 649,87 | Метод спутниковых геодезических измерений (определений) | $\sqrt{(0,07^2 + 0,07^2)} = 0,10$ | — |
| н358У | —          | —            | 395 007,46 | 1 331 650,16 |                                                         |                                   |   |
| н359У | —          | —            | 395 005,08 | 1 331 652,45 |                                                         |                                   |   |
| н360У | —          | —            | 395 000,63 | 1 331 647,86 |                                                         |                                   |   |
| 6383  | 395 003,30 | 1 331 645,36 | —          | —            |                                                         |                                   |   |

**2. Сведения о частях границ уточняемого земельного участка с кадастровым номером** 31:16:0210027:240 :

| Обозначение части границ |       | Горизонтальное проложение (S), м | Описание прохождения части границ | Сведения о согласовании местоположения границ (согласовано/спорное) |
|--------------------------|-------|----------------------------------|-----------------------------------|---------------------------------------------------------------------|
| от т.                    | до т. |                                  |                                   |                                                                     |
| 1                        | 2     | 3                                | 4                                 | 5                                                                   |
| 361                      | н356У | 0,16                             | —                                 | согласовано                                                         |
| н356У                    | н357У | 6,00                             |                                   |                                                                     |
| н357У                    | н358У | 0,40                             |                                   |                                                                     |
| н358У                    | н359У | 3,30                             |                                   |                                                                     |
| н359У                    | н360У | 6,39                             |                                   |                                                                     |
| н360У                    | 361   | 3,15                             |                                   |                                                                     |

**3. Сведения о характеристиках уточняемого земельного участка с кадастровым номером** 31:16:0210027:240 :

| № п/п | Наименование характеристики                                                                                                                                 | Значение характеристики                                                          |
|-------|-------------------------------------------------------------------------------------------------------------------------------------------------------------|----------------------------------------------------------------------------------|
| 1     | 2                                                                                                                                                           | 3                                                                                |
| 1.    | Адрес земельного участка                                                                                                                                    | Российская Федерация, Белгородская область, Белгород г, Константина Заслонова ул |
| 1.1.  | Сведения о местоположении земельного участка (при отсутствии адреса) в структурированном в соответствии с федеральной информационной адресной системой виде | —                                                                                |
| 1.2.  | Дополнительные сведения о местоположении земельного участка                                                                                                 | —                                                                                |
| 2.    | Площадь земельного участка ± величина погрешности определения (вычисления) площади ( $P \pm \Delta P$ ), м <sup>2</sup>                                     | 21 ± 2,00                                                                        |

| 1    | 2                                                                                                                                                                | 3                             |
|------|------------------------------------------------------------------------------------------------------------------------------------------------------------------|-------------------------------|
| 3.   | Формула, примененная для вычисления предельной погрешности определения площади земельного участка, с подставленными значениями и итоговые (вычисленные) значения | $3,5*0,10*\sqrt{(21,00)} = 2$ |
| 4.   | Площадь земельного участка согласно сведениям Единого государственного реестра недвижимости (Ркад), м <sup>2</sup>                                               | 21,00                         |
| 5.   | Оценка расхождения Р и Ркад (Р - Ркад), м <sup>2</sup>                                                                                                           | 0                             |
| 6.   | Предельный минимальный и максимальный размеры земельного участка (Рмин и Рмакс), м <sup>2</sup>                                                                  | Рмин = —<br>Рмакс = —         |
| 7.   | Кадастровый или иной государственный учетный номер (инвентарный) здания, сооружения, объекта незавершенного строительства, расположенного на земельном участке   | 31:16:0210027:705             |
| 8.   | Вид (виды) разрешенного использования                                                                                                                            | Для эксплуатации гаража № 49  |
| 8.1. | Дополнительные сведения об использовании земельного участка                                                                                                      | —                             |
| 9.   | Сведения о земельных участках (землях общего пользования, территории общего пользования), посредством которых обеспечивается доступ                              | —                             |



| 1                                                                                     | 2             | 3                                                                                                                                                                                                                                                                                                                                                                                                                                                                                                                                                                                                                                                                                                                                                                                                                                                                                                                                                                                                                                                                                                                                                                                                                                                                                                                                                                                                                                                                                                                                                                                                                                                                                                                                                                                                                                                                                                                                                                                                                                                                                                                                                                         |
|---------------------------------------------------------------------------------------|---------------|---------------------------------------------------------------------------------------------------------------------------------------------------------------------------------------------------------------------------------------------------------------------------------------------------------------------------------------------------------------------------------------------------------------------------------------------------------------------------------------------------------------------------------------------------------------------------------------------------------------------------------------------------------------------------------------------------------------------------------------------------------------------------------------------------------------------------------------------------------------------------------------------------------------------------------------------------------------------------------------------------------------------------------------------------------------------------------------------------------------------------------------------------------------------------------------------------------------------------------------------------------------------------------------------------------------------------------------------------------------------------------------------------------------------------------------------------------------------------------------------------------------------------------------------------------------------------------------------------------------------------------------------------------------------------------------------------------------------------------------------------------------------------------------------------------------------------------------------------------------------------------------------------------------------------------------------------------------------------------------------------------------------------------------------------------------------------------------------------------------------------------------------------------------------------|
| 10.                                                                                   | Иные сведения | <p>Запрещение. Обременение возникает на основании: Постановление о запрете на совершение действий по регистрации (pdf) № 311105897/3110, от 31 марта 2022 г., документ выдан Отделение судебных приставов по г. Белгороду Управления Федеральной службы судебных приставов по Белгородской области</p> <p>Запрещение. Обременение возникает на основании: Постановление о запрете на совершение действий по регистрации (pdf) № 87873045/3102, от 20 марта 2022 г., документ выдан Белгородское РОСП УФССП России по Белгородской области</p> <p>Запрещение. Обременение возникает на основании: Постановление о запрете на совершение действий по регистрации (pdf) № 241545705/3129, от 18 ноября 2021 г., документ выдан Отделение судебных приставов по взысканию административных штрафов по г. Белгороду и Белгородскому району Управления Федеральной службы судебных приставов по Белгородской области</p> <p>Запрещение. Обременение возникает на основании: Постановление о запрете на совершение действий по регистрации (pdf) № 79358261/3102, от 27 сентября 2021 г., документ выдан Белгородское районное отделение судебных приставов Управления Федеральной службы судебных приставов по Белгородской области (УФССП России по Белгородской области)</p> <p>Запрещение. Обременение возникает на основании: Постановление о запрете на совершение действий по регистрации (pdf) № 271926119/3110, от 7 июня 2021 г., документ выдан Отделение судебных приставов по г. Белгороду Управления Федеральной службы судебных приставов по Белгородской области (УФССП России по Белгородской области)</p> <p>Запрещение. Обременение возникает на основании: Постановление о запрете на совершение действий по регистрации (pdf) № 264536788/3110, от 12 апреля 2021 г., документ выдан ОСП по г. Белгороду УФССП России по Белгородской области</p> <p>Запрещение. Обременение возникает на основании: Постановление судебного пристава-исполнителя Белгородского районного отдела судебных приставов Управления Федеральной службы судебных приставов России по Белгородской области о запрете на совершение действий по регистрации от 8 ноября 2016 г.</p> |
| <b>4. Пояснения к сведениям об уточняемом земельном участке с кадастровым номером</b> |               | 31:16:0210027:240 :                                                                                                                                                                                                                                                                                                                                                                                                                                                                                                                                                                                                                                                                                                                                                                                                                                                                                                                                                                                                                                                                                                                                                                                                                                                                                                                                                                                                                                                                                                                                                                                                                                                                                                                                                                                                                                                                                                                                                                                                                                                                                                                                                       |
| 1.                                                                                    | —             |                                                                                                                                                                                                                                                                                                                                                                                                                                                                                                                                                                                                                                                                                                                                                                                                                                                                                                                                                                                                                                                                                                                                                                                                                                                                                                                                                                                                                                                                                                                                                                                                                                                                                                                                                                                                                                                                                                                                                                                                                                                                                                                                                                           |

**1. Сведения о характерных точках границ уточняемого земельного участка с кадастровым номером** 31:16:0210027:243 :  
 Система координат МСК-31 Зона № 1

| Обозначение характерных точек границ | Координаты, м                                            |              |                                                                  |              | Метод определения координат                             | Формулы, примененные для расчета средней квадратической погрешности определения координат характерных точек границ (Mt), с подставленными в такие формулы значениями и итоговые (вычисленные) значения Mt, м | Описание закрепления точки |
|--------------------------------------|----------------------------------------------------------|--------------|------------------------------------------------------------------|--------------|---------------------------------------------------------|--------------------------------------------------------------------------------------------------------------------------------------------------------------------------------------------------------------|----------------------------|
|                                      | содержатся в Едином государственном реестре недвижимости |              | определены в результате выполнения комплексных кадастровых работ |              |                                                         |                                                                                                                                                                                                              |                            |
|                                      | X                                                        | Y            | X                                                                | Y            |                                                         |                                                                                                                                                                                                              |                            |
| 1                                    | 2                                                        | 3            | 4                                                                | 5            | 6                                                       | 7                                                                                                                                                                                                            | 8                          |
| 332                                  | 394 968,59                                               | 1 331 687,87 | 394 968,59                                                       | 1 331 687,87 | Метод спутниковых геодезических измерений (определений) | $\sqrt{(0,07^2 + 0,07^2)} = 0,10$                                                                                                                                                                            | —                          |
| 333                                  | 394 964,61                                               | 1 331 691,80 | 394 964,61                                                       | 1 331 691,80 |                                                         |                                                                                                                                                                                                              |                            |
| 334                                  | 394 959,73                                               | 1 331 687,36 | 394 959,73                                                       | 1 331 687,36 |                                                         |                                                                                                                                                                                                              |                            |
| 335                                  | 394 963,79                                               | 1 331 683,29 | 394 963,79                                                       | 1 331 683,29 |                                                         |                                                                                                                                                                                                              |                            |
| 336                                  | —                                                        | —            | 394 963,97                                                       | 1 331 683,46 |                                                         |                                                                                                                                                                                                              |                            |
| 332                                  | 394 968,59                                               | 1 331 687,87 | 394 968,59                                                       | 1 331 687,87 |                                                         |                                                                                                                                                                                                              |                            |

**2. Сведения о частях границ уточняемого земельного участка с кадастровым номером** 31:16:0210027:243 :

| Обозначение части границ |       | Горизонтальное проложение (S), м | Описание прохождения части границ | Сведения о согласовании местоположения границ (согласовано/спорное) |
|--------------------------|-------|----------------------------------|-----------------------------------|---------------------------------------------------------------------|
| от т.                    | до т. |                                  |                                   |                                                                     |
| 1                        | 2     | 3                                | 4                                 | 5                                                                   |
| 332                      | 333   | 5,59                             | —                                 | согласовано                                                         |
| 333                      | 334   | 6,60                             |                                   |                                                                     |
| 334                      | 335   | 5,75                             |                                   |                                                                     |
| 335                      | 336   | 0,25                             |                                   |                                                                     |
| 336                      | 332   | 6,39                             |                                   |                                                                     |
|                          |       |                                  |                                   |                                                                     |

**3. Сведения о характеристиках уточняемого земельного участка с кадастровым номером** 31:16:0210027:243 :

| № п/п | Наименование характеристики | Значение характеристики |
|-------|-----------------------------|-------------------------|
| 1     | 2                           | 3                       |
|       |                             |                         |

| 1                                                                                     | 2                                                                                                                                                                | 3                                                                                |
|---------------------------------------------------------------------------------------|------------------------------------------------------------------------------------------------------------------------------------------------------------------|----------------------------------------------------------------------------------|
| 1.                                                                                    | Адрес земельного участка                                                                                                                                         | Российская Федерация, Белгородская область, Белгород г, Константина Заслонова ул |
| 1.1.                                                                                  | Сведения о местоположении земельного участка (при отсутствии адреса) в структурированном в соответствии с федеральной информационной адресной системой виде      | —                                                                                |
| 1.2.                                                                                  | Дополнительные сведения о местоположении земельного участка                                                                                                      | —                                                                                |
| 2.                                                                                    | Площадь земельного участка ± величина погрешности определения (вычисления) площади ( $P \pm \Delta P$ ), м <sup>2</sup>                                          | 37 ± 2,00                                                                        |
| 3.                                                                                    | Формула, примененная для вычисления предельной погрешности определения площади земельного участка, с подставленными значениями и итоговые (вычисленные) значения | $3,5 * 0,10 * \sqrt{(37,00)} = 2$                                                |
| 4.                                                                                    | Площадь земельного участка согласно сведениям Единого государственного реестра недвижимости (Ркад), м <sup>2</sup>                                               | 38,00                                                                            |
| 5.                                                                                    | Оценка расхождения P и Ркад ( $P - P_{кад}$ ), м <sup>2</sup>                                                                                                    | 1                                                                                |
| 6.                                                                                    | Предельный минимальный и максимальный размеры земельного участка (Рмин и Рмакс), м <sup>2</sup>                                                                  | Рмин = —<br>Рмакс = —                                                            |
| 7.                                                                                    | Кадастровый или иной государственный учетный номер (инвентарный) здания, сооружения, объекта незавершенного строительства, расположенного на земельном участке   | 31:16:0210027:437                                                                |
| 8.                                                                                    | Вид (виды) разрешенного использования                                                                                                                            | Для дальнейшей эксплуатации существующего гаража №36                             |
| 8.1.                                                                                  | Дополнительные сведения об использовании земельного участка                                                                                                      | —                                                                                |
| 9.                                                                                    | Сведения о земельных участках (землях общего пользования, территории общего пользования), посредством которых обеспечивается доступ                              | —                                                                                |
| 10.                                                                                   | Иные сведения                                                                                                                                                    | —                                                                                |
| <b>4. Пояснения к сведениям об уточняемом земельном участке с кадастровым номером</b> |                                                                                                                                                                  | <b>31:16:0210027:243 :</b>                                                       |
| 1.                                                                                    | —                                                                                                                                                                | —                                                                                |

**1. Сведения о характерных точках границ уточняемого земельного участка с кадастровым номером** 31:16:0210027:244 :  
 Система координат МСК-31 Зона № 1

| Обозначение характерных точек границ | Координаты, м                                            |              |                                                                  |              | Метод определения координат                             | Формулы, примененные для расчета средней квадратической погрешности определения координат характерных точек границ (Mt), с подставленными в такие формулы значениями и итоговые (вычисленные) значения Mt, м | Описание закрепления точки |
|--------------------------------------|----------------------------------------------------------|--------------|------------------------------------------------------------------|--------------|---------------------------------------------------------|--------------------------------------------------------------------------------------------------------------------------------------------------------------------------------------------------------------|----------------------------|
|                                      | содержатся в Едином государственном реестре недвижимости |              | определены в результате выполнения комплексных кадастровых работ |              |                                                         |                                                                                                                                                                                                              |                            |
|                                      | X                                                        | Y            | X                                                                | Y            |                                                         |                                                                                                                                                                                                              |                            |
| 1                                    | 2                                                        | 3            | 4                                                                | 5            | 6                                                       | 7                                                                                                                                                                                                            | 8                          |
| 403                                  | 395 005,45                                               | 1 331 643,09 | 395 005,45                                                       | 1 331 643,09 | Метод спутниковых геодезических измерений (определений) | $\sqrt{(0,07^2 + 0,07^2)} = 0,10$                                                                                                                                                                            | —                          |
| н356У                                | —                                                        | —            | 395 003,00                                                       | 1 331 645,56 |                                                         |                                                                                                                                                                                                              |                            |
| 361                                  | 395 002,89                                               | 1 331 645,67 | 395 002,89                                                       | 1 331 645,67 |                                                         |                                                                                                                                                                                                              |                            |
| 404                                  | 394 998,28                                               | 1 331 641,09 | 394 998,28                                                       | 1 331 641,09 |                                                         |                                                                                                                                                                                                              |                            |
| 405                                  | 395 000,92                                               | 1 331 638,59 | 395 000,92                                                       | 1 331 638,59 |                                                         |                                                                                                                                                                                                              |                            |
| 403                                  | 395 005,45                                               | 1 331 643,09 | 395 005,45                                                       | 1 331 643,09 |                                                         |                                                                                                                                                                                                              |                            |

**2. Сведения о частях границ уточняемого земельного участка с кадастровым номером** 31:16:0210027:244 :

| Обозначение части границ |       | Горизонтальное проложение (S), м | Описание прохождения части границ | Сведения о согласовании местоположения границ (согласовано/спорное) |
|--------------------------|-------|----------------------------------|-----------------------------------|---------------------------------------------------------------------|
| от т.                    | до т. |                                  |                                   |                                                                     |
| 1                        | 2     | 3                                | 4                                 | 5                                                                   |
| 403                      | н356У | 3,48                             | —                                 | согласовано                                                         |
| н356У                    | 361   | 0,16                             |                                   |                                                                     |
| 361                      | 404   | 6,50                             |                                   |                                                                     |
| 404                      | 405   | 3,64                             |                                   |                                                                     |
| 405                      | 403   | 6,39                             |                                   |                                                                     |
| 403                      | н356У | 3,48                             |                                   |                                                                     |

**3. Сведения о характеристиках уточняемого земельного участка с кадастровым номером** 31:16:0210027:244 :

| № п/п | Наименование характеристики | Значение характеристики |
|-------|-----------------------------|-------------------------|
| 1     | 2                           | 3                       |
| 1     |                             |                         |

| 1                                                                                     | 2                                                                                                                                                                | 3                                                                                |
|---------------------------------------------------------------------------------------|------------------------------------------------------------------------------------------------------------------------------------------------------------------|----------------------------------------------------------------------------------|
| 1.                                                                                    | Адрес земельного участка                                                                                                                                         | Российская Федерация, Белгородская область, Белгород г, Константина Заслонова ул |
| 1.1.                                                                                  | Сведения о местоположении земельного участка (при отсутствии адреса) в структурированном в соответствии с федеральной информационной адресной системой виде      | —                                                                                |
| 1.2.                                                                                  | Дополнительные сведения о местоположении земельного участка                                                                                                      | —                                                                                |
| 2.                                                                                    | Площадь земельного участка ± величина погрешности определения (вычисления) площади ( $P \pm \Delta P$ ), м <sup>2</sup>                                          | 23 ± 2,00                                                                        |
| 3.                                                                                    | Формула, примененная для вычисления предельной погрешности определения площади земельного участка, с подставленными значениями и итоговые (вычисленные) значения | $3,5*0,10*\sqrt{(23,00)} = 2$                                                    |
| 4.                                                                                    | Площадь земельного участка согласно сведениям Единого государственного реестра недвижимости (Ркад), м <sup>2</sup>                                               | 23,00                                                                            |
| 5.                                                                                    | Оценка расхождения P и Ркад ( $P - P_{кад}$ ), м <sup>2</sup>                                                                                                    | 0                                                                                |
| 6.                                                                                    | Предельный минимальный и максимальный размеры земельного участка (Рмин и Рмакс), м <sup>2</sup>                                                                  | Рмин = —<br>Рмакс = —                                                            |
| 7.                                                                                    | Кадастровый или иной государственный учетный номер (инвентарный) здания, сооружения, объекта незавершенного строительства, расположенного на земельном участке   | 31:16:0101001:5162                                                               |
| 8.                                                                                    | Вид (виды) разрешенного использования                                                                                                                            | Для дальнейшей эксплуатации существующего гаража №18                             |
| 8.1.                                                                                  | Дополнительные сведения об использовании земельного участка                                                                                                      | —                                                                                |
| 9.                                                                                    | Сведения о земельных участках (землях общего пользования, территории общего пользования), посредством которых обеспечивается доступ                              | —                                                                                |
| 10.                                                                                   | Иные сведения                                                                                                                                                    | —                                                                                |
| <b>4. Пояснения к сведениям об уточняемом земельном участке с кадастровым номером</b> |                                                                                                                                                                  | <b>31:16:0210027:244</b> :                                                       |
| 1.                                                                                    | —                                                                                                                                                                | —                                                                                |

**1. Сведения о характерных точках границ уточняемого земельного участка с кадастровым номером** 31:16:0210027:247 :  
 Система координат МСК-31 Зона № 1

| Обозначение характерных точек границ | Координаты, м                                            |              |                                                                  |              | Метод определения координат                             | Формулы, примененные для расчета средней квадратической погрешности определения координат характерных точек границ (Mt), с подставленными в такие формулы значениями и итоговые (вычисленные) значения Mt, м | Описание закрепления точки |
|--------------------------------------|----------------------------------------------------------|--------------|------------------------------------------------------------------|--------------|---------------------------------------------------------|--------------------------------------------------------------------------------------------------------------------------------------------------------------------------------------------------------------|----------------------------|
|                                      | содержатся в Едином государственном реестре недвижимости |              | определены в результате выполнения комплексных кадастровых работ |              |                                                         |                                                                                                                                                                                                              |                            |
|                                      | X                                                        | Y            | X                                                                | Y            |                                                         |                                                                                                                                                                                                              |                            |
| 1                                    | 2                                                        | 3            | 4                                                                | 5            | 6                                                       | 7                                                                                                                                                                                                            | 8                          |
| 6387                                 | 395 076,91                                               | 1 331 739,35 | —                                                                | —            | Метод спутниковых геодезических измерений (определений) | $\sqrt{(0,07^2 + 0,07^2)} = 0,10$                                                                                                                                                                            | —                          |
| 6388                                 | 395 074,66                                               | 1 331 741,54 | —                                                                | —            |                                                         |                                                                                                                                                                                                              |                            |
| 6389                                 | 395 070,43                                               | 1 331 737,16 | —                                                                | —            |                                                         |                                                                                                                                                                                                              |                            |
| 6390                                 | 395 072,68                                               | 1 331 734,97 | —                                                                | —            |                                                         |                                                                                                                                                                                                              |                            |
| н29У                                 | —                                                        | —            | 395 076,92                                                       | 1 331 739,53 |                                                         |                                                                                                                                                                                                              |                            |
| н30У                                 | —                                                        | —            | 395 074,67                                                       | 1 331 741,72 |                                                         |                                                                                                                                                                                                              |                            |
| н31У                                 | —                                                        | —            | 395 070,44                                                       | 1 331 737,34 |                                                         |                                                                                                                                                                                                              |                            |
| н32У                                 | —                                                        | —            | 395 070,68                                                       | 1 331 737,11 |                                                         |                                                                                                                                                                                                              |                            |
| н33У                                 | —                                                        | —            | 395 072,69                                                       | 1 331 735,15 |                                                         |                                                                                                                                                                                                              |                            |
| 6387                                 | 395 076,91                                               | 1 331 739,35 | —                                                                | —            |                                                         |                                                                                                                                                                                                              |                            |

**2. Сведения о частях границ уточняемого земельного участка с кадастровым номером** 31:16:0210027:247 :

| Обозначение части границ |       | Горизонтальное проложение (S), м | Описание прохождения части границ | Сведения о согласовании местоположения границ (согласовано/спорное) |
|--------------------------|-------|----------------------------------|-----------------------------------|---------------------------------------------------------------------|
| от т.                    | до т. |                                  |                                   |                                                                     |
| 1                        | 2     | 3                                | 4                                 | 5                                                                   |
|                          |       |                                  |                                   |                                                                     |

| 1    | 2    | 3    | 4 | 5           |
|------|------|------|---|-------------|
| н29У | н30У | 3,14 | — | согласовано |
| н30У | н31У | 6,09 |   |             |
| н31У | н32У | 0,33 |   |             |
| н32У | н33У | 2,81 |   |             |
| н33У | н29У | 6,09 |   |             |

**3. Сведения о характеристиках уточняемого земельного участка с кадастровым номером** 31:16:0210027:247 :

| № п/п | Наименование характеристики                                                                                                                                      | Значение характеристики                                                          |
|-------|------------------------------------------------------------------------------------------------------------------------------------------------------------------|----------------------------------------------------------------------------------|
| 1     | 2                                                                                                                                                                | 3                                                                                |
| 1.    | Адрес земельного участка                                                                                                                                         | Российская Федерация, Белгородская область, Белгород г, Константина Заслонова ул |
| 1.1.  | Сведения о местоположении земельного участка (при отсутствии адреса) в структурированном в соответствии с федеральной информационной адресной системой виде      | —                                                                                |
| 1.2.  | Дополнительные сведения о местоположении земельного участка                                                                                                      | —                                                                                |
| 2.    | Площадь земельного участка ± величина погрешности определения (вычисления) площади ( $P \pm \Delta P$ ), м <sup>2</sup>                                          | 19 ± 2,00                                                                        |
| 3.    | Формула, примененная для вычисления предельной погрешности определения площади земельного участка, с подставленными значениями и итоговые (вычисленные) значения | $3,5 * 0,10 * \sqrt{(19,00)} = 2$                                                |
| 4.    | Площадь земельного участка согласно сведениям Единого государственного реестра недвижимости (Ркад), м <sup>2</sup>                                               | 19,00                                                                            |
| 5.    | Оценка расхождения Р и Ркад ( $P - P_{кад}$ ), м <sup>2</sup>                                                                                                    | 0                                                                                |
| 6.    | Предельный минимальный и максимальный размеры земельного участка (Рмин и Рмакс), м <sup>2</sup>                                                                  | Рмин = —<br>Рмакс = —                                                            |
| 7.    | Кадастровый или иной государственный учетный номер (инвентарный) здания, сооружения, объекта незавершенного строительства, расположенного на земельном участке   | 31:16:0210027:884                                                                |
| 8.    | Вид (виды) разрешенного использования                                                                                                                            | Для эксплуатации сооружения гаража № 76                                          |
| 8.1.  | Дополнительные сведения об использовании земельного участка                                                                                                      | —                                                                                |
| 9.    | Сведения о земельных участках (землях общего пользования, территории общего пользования), посредством которых обеспечивается доступ                              | —                                                                                |
| 10.   | Иные сведения                                                                                                                                                    | —                                                                                |

**4. Пояснения к сведениям об уточняемом земельном участке с кадастровым номером** 31:16:0210027:247 :

|    |   |  |  |  |
|----|---|--|--|--|
| 1. | — |  |  |  |
|----|---|--|--|--|

|                                                                                                     |  |        |  |                    |  |   |
|-----------------------------------------------------------------------------------------------------|--|--------|--|--------------------|--|---|
| <b>1. Сведения о характерных точках границ уточняемого земельного участка с кадастровым номером</b> |  |        |  | 31:16:0210027:1304 |  | : |
| Система координат                                                                                   |  | МСК-31 |  | Зона №             |  | 1 |

| Обозначение характерных точек границ | Координаты, м                                            |              |                                                                  |              | Метод определения координат                             | Формулы, примененные для расчета средней квадратической погрешности определения координат характерных точек границ (Mt), с подставленными в такие формулы значениями и итоговые (вычисленные) значения Mt, м | Описание закрепления точки |
|--------------------------------------|----------------------------------------------------------|--------------|------------------------------------------------------------------|--------------|---------------------------------------------------------|--------------------------------------------------------------------------------------------------------------------------------------------------------------------------------------------------------------|----------------------------|
|                                      | содержатся в Едином государственном реестре недвижимости |              | определены в результате выполнения комплексных кадастровых работ |              |                                                         |                                                                                                                                                                                                              |                            |
|                                      | X                                                        | Y            | X                                                                | Y            |                                                         |                                                                                                                                                                                                              |                            |
| 1                                    | 2                                                        | 3            | 4                                                                | 5            | 6                                                       | 7                                                                                                                                                                                                            | 8                          |
| 6644                                 | 394 982,82                                               | 1 331 734,33 | —                                                                | —            | Метод спутниковых геодезических измерений (определений) | $\sqrt{(0,07^2 + 0,07^2)} = 0,10$                                                                                                                                                                            | —                          |
| 6643                                 | 394 979,66                                               | 1 331 737,39 | —                                                                | —            |                                                         |                                                                                                                                                                                                              |                            |
| 491                                  | 394 975,43                                               | 1 331 733,02 | —                                                                | —            |                                                         |                                                                                                                                                                                                              |                            |
| 708                                  | 394 978,59                                               | 1 331 729,96 | —                                                                | —            |                                                         |                                                                                                                                                                                                              |                            |
| н398У                                | —                                                        | —            | 394 983,06                                                       | 1 331 734,61 |                                                         |                                                                                                                                                                                                              |                            |
| н399У                                | —                                                        | —            | 394 979,92                                                       | 1 331 737,65 |                                                         |                                                                                                                                                                                                              |                            |
| 400                                  | —                                                        | —            | 394 979,77                                                       | 1 331 737,51 |                                                         |                                                                                                                                                                                                              |                            |
| н401У                                | —                                                        | —            | 394 975,68                                                       | 1 331 733,28 |                                                         |                                                                                                                                                                                                              |                            |
| н402У                                | —                                                        | —            | 394 978,83                                                       | 1 331 730,24 |                                                         |                                                                                                                                                                                                              |                            |
| 6644                                 | 394 982,82                                               | 1 331 734,33 | —                                                                | —            |                                                         |                                                                                                                                                                                                              |                            |

|                                                                                         |  |  |  |                    |  |   |
|-----------------------------------------------------------------------------------------|--|--|--|--------------------|--|---|
| <b>2. Сведения о частях границ уточняемого земельного участка с кадастровым номером</b> |  |  |  | 31:16:0210027:1304 |  | : |
|-----------------------------------------------------------------------------------------|--|--|--|--------------------|--|---|

| Обозначение части границ |       | Горизонтальное проложение (S), м | Описание прохождения части границ | Сведения о согласовании местоположения границ (согласовано/спорное) |
|--------------------------|-------|----------------------------------|-----------------------------------|---------------------------------------------------------------------|
| от т.                    | до т. |                                  |                                   |                                                                     |

1154



| 1     | 2     | 3    | 4 | 5           |
|-------|-------|------|---|-------------|
| н398У | н399У | 4,37 | — | согласовано |
| н399У | 400   | 0,21 |   |             |
| 400   | н401У | 5,88 |   |             |
| н401У | н402У | 4,38 |   |             |
| н402У | н398У | 6,08 |   |             |

**3. Сведения о характеристиках уточняемого земельного участка с кадастровым номером** 31:16:0210027:1304 :

| № п/п | Наименование характеристики                                                                                                                                      | Значение характеристики                                                          |
|-------|------------------------------------------------------------------------------------------------------------------------------------------------------------------|----------------------------------------------------------------------------------|
| 1     | 2                                                                                                                                                                | 3                                                                                |
| 1.    | Адрес земельного участка                                                                                                                                         | Российская Федерация, Белгородская область, Белгород г, Константина Заслонова ул |
| 1.1.  | Сведения о местоположении земельного участка (при отсутствии адреса) в структурированном в соответствии с федеральной информационной адресной системой виде      | —                                                                                |
| 1.2.  | Дополнительные сведения о местоположении земельного участка                                                                                                      | —                                                                                |
| 2.    | Площадь земельного участка ± величина погрешности определения (вычисления) площади ( $P \pm \Delta P$ ), м <sup>2</sup>                                          | 27 ± 2,00                                                                        |
| 3.    | Формула, примененная для вычисления предельной погрешности определения площади земельного участка, с подставленными значениями и итоговые (вычисленные) значения | $3,5 * 0,10 * \sqrt{(27,00)} = 2$                                                |
| 4.    | Площадь земельного участка согласно сведениям Единого государственного реестра недвижимости (Ркад), м <sup>2</sup>                                               | 27,00                                                                            |
| 5.    | Оценка расхождения Р и Ркад ( $P - P_{кад}$ ), м <sup>2</sup>                                                                                                    | 0                                                                                |
| 6.    | Предельный минимальный и максимальный размеры земельного участка (Рмин и Рмакс), м <sup>2</sup>                                                                  | Рмин = —<br>Рмакс = —                                                            |
| 7.    | Кадастровый или иной государственный учетный номер (инвентарный) здания, сооружения, объекта незавершенного строительства, расположенного на земельном участке   | 31:16:0210027:868                                                                |
| 8.    | Вид (виды) разрешенного использования                                                                                                                            | Для эксплуатации гаража № 44 с овощехранилищем                                   |
| 8.1.  | Дополнительные сведения об использовании земельного участка                                                                                                      | —                                                                                |
| 9.    | Сведения о земельных участках (землях общего пользования, территории общего пользования), посредством которых обеспечивается доступ                              | —                                                                                |
| 10.   | Иные сведения                                                                                                                                                    | —                                                                                |

**4. Пояснения к сведениям об уточняемом земельном участке с кадастровым номером** 31:16:0210027:1304 :

|    |   |
|----|---|
| 1. | — |
|----|---|

|                                                                                                     |                    |   |
|-----------------------------------------------------------------------------------------------------|--------------------|---|
| <b>1. Сведения о характерных точках границ уточняемого земельного участка с кадастровым номером</b> | 31:16:0210027:1307 | : |
| Система координат <u>МСК-31</u>                                                                     | Зона № <u>1</u>    |   |

| Обозначение характерных точек границ | Координаты, м                                            |              |                                                                  |              | Метод определения координат                             | Формулы, примененные для расчета средней квадратической погрешности определения координат характерных точек границ (Mt), с подставленными в такие формулы значениями и итоговые (вычисленные) значения Mt, м | Описание закрепления точки |
|--------------------------------------|----------------------------------------------------------|--------------|------------------------------------------------------------------|--------------|---------------------------------------------------------|--------------------------------------------------------------------------------------------------------------------------------------------------------------------------------------------------------------|----------------------------|
|                                      | содержатся в Едином государственном реестре недвижимости |              | определены в результате выполнения комплексных кадастровых работ |              |                                                         |                                                                                                                                                                                                              |                            |
|                                      | X                                                        | Y            | X                                                                | Y            |                                                         |                                                                                                                                                                                                              |                            |
| 1                                    | 2                                                        | 3            | 4                                                                | 5            | 6                                                       | 7                                                                                                                                                                                                            | 8                          |
| 6393                                 | 394 940,35                                               | 1 331 775,56 | —                                                                | —            | Метод спутниковых геодезических измерений (определений) | $\sqrt{(0,07^2 + 0,07^2)} = 0,10$                                                                                                                                                                            | —                          |
| 6394                                 | 394 937,95                                               | 1 331 777,87 | —                                                                | —            |                                                         |                                                                                                                                                                                                              |                            |
| 6395                                 | 394 933,67                                               | 1 331 773,44 | —                                                                | —            |                                                         |                                                                                                                                                                                                              |                            |
| 6396                                 | 394 936,07                                               | 1 331 771,13 | —                                                                | —            |                                                         |                                                                                                                                                                                                              |                            |
| н45У                                 | —                                                        | —            | 394 940,51                                                       | 1 331 775,75 |                                                         |                                                                                                                                                                                                              |                            |
| н46У                                 | —                                                        | —            | 394 938,11                                                       | 1 331 778,06 |                                                         |                                                                                                                                                                                                              |                            |
| н47У                                 | —                                                        | —            | 394 933,83                                                       | 1 331 773,63 |                                                         |                                                                                                                                                                                                              |                            |
| н48У                                 | —                                                        | —            | 394 936,23                                                       | 1 331 771,32 |                                                         |                                                                                                                                                                                                              |                            |
| 6393                                 | 394 940,35                                               | 1 331 775,56 | —                                                                | —            |                                                         |                                                                                                                                                                                                              |                            |

|                                                                                         |                    |   |
|-----------------------------------------------------------------------------------------|--------------------|---|
| <b>2. Сведения о частях границ уточняемого земельного участка с кадастровым номером</b> | 31:16:0210027:1307 | : |
|-----------------------------------------------------------------------------------------|--------------------|---|

| Обозначение части границ |       | Горизонтальное проложение (S), м | Описание прохождения части границ | Сведения о согласовании местоположения границ (согласовано/спорное) |
|--------------------------|-------|----------------------------------|-----------------------------------|---------------------------------------------------------------------|
| от т.                    | до т. |                                  |                                   |                                                                     |
| 1                        | 2     | 3                                | 4                                 | 5                                                                   |
| н45У                     | н46У  | 3,33                             | —                                 | согласовано                                                         |

| 1    | 2    | 3    | 4 | 5           |
|------|------|------|---|-------------|
| н46У | н47У | 6,16 | — | согласовано |
| н47У | н48У | 3,33 |   |             |
| н48У | н45У | 6,16 |   |             |

**3. Сведения о характеристиках уточняемого земельного участка с кадастровым номером** 31:16:0210027:1307 :

| № п/п | Наименование характеристики                                                                                                                                      | Значение характеристики                                                          |
|-------|------------------------------------------------------------------------------------------------------------------------------------------------------------------|----------------------------------------------------------------------------------|
| 1     | 2                                                                                                                                                                | 3                                                                                |
| 1.    | Адрес земельного участка                                                                                                                                         | Российская Федерация, Белгородская область, Белгород г, Константина Заслонова ул |
| 1.1.  | Сведения о местоположении земельного участка (при отсутствии адреса) в структурированном в соответствии с федеральной информационной адресной системой виде      | —                                                                                |
| 1.2.  | Дополнительные сведения о местоположении земельного участка                                                                                                      | —                                                                                |
| 2.    | Площадь земельного участка ± величина погрешности определения (вычисления) площади ( $P \pm \Delta P$ ), м <sup>2</sup>                                          | 21 ± 2,00                                                                        |
| 3.    | Формула, примененная для вычисления предельной погрешности определения площади земельного участка, с подставленными значениями и итоговые (вычисленные) значения | $3,5*0,10*\sqrt{(21,00)} = 2$                                                    |
| 4.    | Площадь земельного участка согласно сведениям Единого государственного реестра недвижимости (Ркад), м <sup>2</sup>                                               | 21,00                                                                            |
| 5.    | Оценка расхождения Р и Ркад ( $P - P_{кад}$ ), м <sup>2</sup>                                                                                                    | 0                                                                                |
| 6.    | Предельный минимальный и максимальный размеры земельного участка (Рмин и Рмакс), м <sup>2</sup>                                                                  | Рмин = —<br>Рмакс = —                                                            |
| 7.    | Кадастровый или иной государственный учетный номер (инвентарный) здания, сооружения, объекта незавершенного строительства, расположенного на земельном участке   | 31:16:0125004:68                                                                 |
| 8.    | Вид (виды) разрешенного использования                                                                                                                            | Для эксплуатации гаража № 27 с овощехранилищем                                   |
| 8.1.  | Дополнительные сведения об использовании земельного участка                                                                                                      | —                                                                                |
| 9.    | Сведения о земельных участках (землях общего пользования, территории общего пользования), посредством которых обеспечивается доступ                              | —                                                                                |
| 10.   | Иные сведения                                                                                                                                                    | —                                                                                |

**4. Пояснения к сведениям об уточняемом земельном участке с кадастровым номером** 31:16:0210027:1307 :

|    |   |
|----|---|
| 1. | — |
|----|---|

**1. Сведения о характерных точках границ уточняемого земельного участка с кадастровым номером** 31:16:0210027:1323 :  
 Система координат МСК-31 Зона № 1

| Обозначение характерных точек границ | Координаты, м                                            |              |                                                                  |              | Метод определения координат                             | Формулы, примененные для расчета средней квадратической погрешности определения координат характерных точек границ (Mt), с подставленными в такие формулы значениями и итоговые (вычисленные) значения Mt, м | Описание закрепления точки |
|--------------------------------------|----------------------------------------------------------|--------------|------------------------------------------------------------------|--------------|---------------------------------------------------------|--------------------------------------------------------------------------------------------------------------------------------------------------------------------------------------------------------------|----------------------------|
|                                      | содержатся в Едином государственном реестре недвижимости |              | определены в результате выполнения комплексных кадастровых работ |              |                                                         |                                                                                                                                                                                                              |                            |
|                                      | X                                                        | Y            | X                                                                | Y            |                                                         |                                                                                                                                                                                                              |                            |
| 1                                    | 2                                                        | 3            | 4                                                                | 5            | 6                                                       | 7                                                                                                                                                                                                            | 8                          |
| 1                                    | 394 939,04                                               | 1 331 759,53 | —                                                                | —            | Метод спутниковых геодезических измерений (определений) | $\sqrt{(0,07^2 + 0,07^2)} = 0,10$                                                                                                                                                                            | —                          |
| 2                                    | 394 941,48                                               | 1 331 757,18 | —                                                                | —            |                                                         |                                                                                                                                                                                                              |                            |
| 3                                    | 394 945,75                                               | 1 331 761,58 | —                                                                | —            |                                                         |                                                                                                                                                                                                              |                            |
| 4                                    | 394 943,31                                               | 1 331 763,93 | —                                                                | —            |                                                         |                                                                                                                                                                                                              |                            |
| н49У                                 | —                                                        | —            | 394 939,16                                                       | 1 331 759,62 |                                                         |                                                                                                                                                                                                              |                            |
| н50У                                 | —                                                        | —            | 394 941,60                                                       | 1 331 757,27 |                                                         |                                                                                                                                                                                                              |                            |
| н51У                                 | —                                                        | —            | 394 945,86                                                       | 1 331 761,68 |                                                         |                                                                                                                                                                                                              |                            |
| н52У                                 | —                                                        | —            | 394 943,42                                                       | 1 331 764,02 |                                                         |                                                                                                                                                                                                              |                            |
| 1                                    | 394 939,04                                               | 1 331 759,53 | —                                                                | —            |                                                         |                                                                                                                                                                                                              |                            |

**2. Сведения о частях границ уточняемого земельного участка с кадастровым номером** 31:16:0210027:1323 :

| Обозначение части границ |       | Горизонтальное проложение (S), м | Описание прохождения части границ | Сведения о согласовании местоположения границ (согласовано/спорное) |
|--------------------------|-------|----------------------------------|-----------------------------------|---------------------------------------------------------------------|
| от т.                    | до т. |                                  |                                   |                                                                     |
| 1                        | 2     | 3                                | 4                                 | 5                                                                   |
| н49У                     | н50У  | 3,39                             | —                                 | согласовано                                                         |
| н50У                     | н51У  | 6,13                             |                                   |                                                                     |

|      |      |      |   |             |
|------|------|------|---|-------------|
| 1    | 2    | 3    | 4 | 5           |
| н51У | н52У | 3,38 | — | согласовано |
| н52У | н49У | 6,12 |   |             |

**3. Сведения о характеристиках уточняемого земельного участка с кадастровым номером** 31:16:0210027:1323 :

| № п/п | Наименование характеристики                                                                                                                                      | Значение характеристики                                                          |
|-------|------------------------------------------------------------------------------------------------------------------------------------------------------------------|----------------------------------------------------------------------------------|
| 1     | 2                                                                                                                                                                | 3                                                                                |
| 1.    | Адрес земельного участка                                                                                                                                         | Российская Федерация, Белгородская область, Белгород г, Константина Заслонова ул |
| 1.1.  | Сведения о местоположении земельного участка (при отсутствии адреса) в структурированном в соответствии с федеральной информационной адресной системой виде      | —                                                                                |
| 1.2.  | Дополнительные сведения о местоположении земельного участка                                                                                                      | —                                                                                |
| 2.    | Площадь земельного участка ± величина погрешности определения (вычисления) площади ( $P \pm \Delta P$ ), м <sup>2</sup>                                          | 21 ± 2,00                                                                        |
| 3.    | Формула, примененная для вычисления предельной погрешности определения площади земельного участка, с подставленными значениями и итоговые (вычисленные) значения | $3,5 * 0,10 * \sqrt{(21,00)} = 2$                                                |
| 4.    | Площадь земельного участка согласно сведениям Единого государственного реестра недвижимости (Ркад), м <sup>2</sup>                                               | 21,00                                                                            |
| 5.    | Оценка расхождения Р и Ркад ( $P - P_{кад}$ ), м <sup>2</sup>                                                                                                    | 0                                                                                |
| 6.    | Предельный минимальный и максимальный размеры земельного участка (Рмин и Рмакс), м <sup>2</sup>                                                                  | Рмин = —<br>Рмакс = —                                                            |
| 7.    | Кадастровый или иной государственный учетный номер (инвентарный) здания, сооружения, объекта незавершенного строительства, расположенного на земельном участке   | 31:16:0126018:34                                                                 |
| 8.    | Вид (виды) разрешенного использования                                                                                                                            | Для эксплуатации гаража № 14 с овощехранилищем                                   |
| 8.1.  | Дополнительные сведения об использовании земельного участка                                                                                                      | —                                                                                |
| 9.    | Сведения о земельных участках (землях общего пользования, территории общего пользования), посредством которых обеспечивается доступ                              | —                                                                                |
| 10.   | Иные сведения                                                                                                                                                    | —                                                                                |

**4. Пояснения к сведениям об уточняемом земельном участке с кадастровым номером** 31:16:0210027:1323 :

|    |   |
|----|---|
| 1. | — |
|----|---|

**1. Сведения о характерных точках границ уточняемого земельного участка с кадастровым номером** 31:16:0210027:1331 :  
 Система координат МСК-31 Зона № 1

| Обозначение характерных точек границ | Координаты, м                                            |              |                                                                  |              | Метод определения координат                             | Формулы, примененные для расчета средней квадратической погрешности определения координат характерных точек границ (Mt), с подставленными в такие формулы значениями и итоговые (вычисленные) значения Mt, м | Описание закрепления точки |
|--------------------------------------|----------------------------------------------------------|--------------|------------------------------------------------------------------|--------------|---------------------------------------------------------|--------------------------------------------------------------------------------------------------------------------------------------------------------------------------------------------------------------|----------------------------|
|                                      | содержатся в Едином государственном реестре недвижимости |              | определены в результате выполнения комплексных кадастровых работ |              |                                                         |                                                                                                                                                                                                              |                            |
|                                      | X                                                        | Y            | X                                                                | Y            |                                                         |                                                                                                                                                                                                              |                            |
| 1                                    | 2                                                        | 3            | 4                                                                | 5            | 6                                                       | 7                                                                                                                                                                                                            | 8                          |
| 1                                    | 395 009,22                                               | 1 331 804,77 | —                                                                | —            | Метод спутниковых геодезических измерений (определений) | $\sqrt{(0,07^2 + 0,07^2)} = 0,10$                                                                                                                                                                            | —                          |
| 2                                    | 395 006,69                                               | 1 331 807,23 | —                                                                | —            |                                                         |                                                                                                                                                                                                              |                            |
| 3                                    | 395 002,40                                               | 1 331 802,83 | —                                                                | —            |                                                         |                                                                                                                                                                                                              |                            |
| 4                                    | 395 004,93                                               | 1 331 800,36 | —                                                                | —            |                                                         |                                                                                                                                                                                                              |                            |
| н281У                                | —                                                        | —            | 395 009,63                                                       | 1 331 805,12 |                                                         |                                                                                                                                                                                                              |                            |
| н282У                                | —                                                        | —            | 395 007,10                                                       | 1 331 807,58 |                                                         |                                                                                                                                                                                                              |                            |
| н283У                                | —                                                        | —            | 395 002,81                                                       | 1 331 803,18 |                                                         |                                                                                                                                                                                                              |                            |
| н284У                                | —                                                        | —            | 395 005,21                                                       | 1 331 800,83 |                                                         |                                                                                                                                                                                                              |                            |
| н285У                                | —                                                        | —            | 395 005,34                                                       | 1 331 800,71 |                                                         |                                                                                                                                                                                                              |                            |
| 1                                    | 395 009,22                                               | 1 331 804,77 | —                                                                | —            |                                                         |                                                                                                                                                                                                              |                            |

**2. Сведения о частях границ уточняемого земельного участка с кадастровым номером** 31:16:0210027:1331 :

| Обозначение части границ |       | Горизонтальное проложение (S), м | Описание прохождения части границ | Сведения о согласовании местоположения границ (согласовано/спорное) |
|--------------------------|-------|----------------------------------|-----------------------------------|---------------------------------------------------------------------|
| от т.                    | до т. |                                  |                                   |                                                                     |
| 1                        | 2     | 3                                | 4                                 | 5                                                                   |
|                          |       |                                  |                                   |                                                                     |

| 1     | 2     | 3    | 4 | 5           |
|-------|-------|------|---|-------------|
| н281У | н282У | 3,53 | — | согласовано |
| н282У | н283У | 6,15 |   |             |
| н283У | н284У | 3,36 |   |             |
| н284У | н285У | 0,18 |   |             |
| н285У | н281У | 6,15 |   |             |

**3. Сведения о характеристиках уточняемого земельного участка с кадастровым номером** 31:16:0210027:1331 :

| № п/п | Наименование характеристики                                                                                                                                      | Значение характеристики                                                          |
|-------|------------------------------------------------------------------------------------------------------------------------------------------------------------------|----------------------------------------------------------------------------------|
| 1     | 2                                                                                                                                                                | 3                                                                                |
| 1.    | Адрес земельного участка                                                                                                                                         | Российская Федерация, Белгородская область, Белгород г, Константина Заслонова ул |
| 1.1.  | Сведения о местоположении земельного участка (при отсутствии адреса) в структурированном в соответствии с федеральной информационной адресной системой виде      | —                                                                                |
| 1.2.  | Дополнительные сведения о местоположении земельного участка                                                                                                      | —                                                                                |
| 2.    | Площадь земельного участка ± величина погрешности определения (вычисления) площади ( $P \pm \Delta P$ ), м <sup>2</sup>                                          | 22 ± 2,00                                                                        |
| 3.    | Формула, примененная для вычисления предельной погрешности определения площади земельного участка, с подставленными значениями и итоговые (вычисленные) значения | $3,5 * 0,10 * \sqrt{(22,00)} = 2$                                                |
| 4.    | Площадь земельного участка согласно сведениям Единого государственного реестра недвижимости (Ркад), м <sup>2</sup>                                               | 22,00                                                                            |
| 5.    | Оценка расхождения Р и Ркад ( $P - P_{кад}$ ), м <sup>2</sup>                                                                                                    | 0                                                                                |
| 6.    | Предельный минимальный и максимальный размеры земельного участка (Рмин и Рмакс), м <sup>2</sup>                                                                  | Рмин = —<br>Рмакс = —                                                            |
| 7.    | Кадастровый или иной государственный учетный номер (инвентарный) здания, сооружения, объекта незавершенного строительства, расположенного на земельном участке   | 31:16:0210015:283                                                                |
| 8.    | Вид (виды) разрешенного использования                                                                                                                            | Для эксплуатации гаража №105                                                     |
| 8.1.  | Дополнительные сведения об использовании земельного участка                                                                                                      | —                                                                                |
| 9.    | Сведения о земельных участках (землях общего пользования, территории общего пользования), посредством которых обеспечивается доступ                              | —                                                                                |
| 10.   | Иные сведения                                                                                                                                                    | —                                                                                |

**4. Пояснения к сведениям об уточняемом земельном участке с кадастровым номером** 31:16:0210027:1331 :

| 1.                                                                                                  | —                                                        |              |                                                                  |   | 31:16:0210027:1454                                      |                                                                                                                                                                                                              |                            |
|-----------------------------------------------------------------------------------------------------|----------------------------------------------------------|--------------|------------------------------------------------------------------|---|---------------------------------------------------------|--------------------------------------------------------------------------------------------------------------------------------------------------------------------------------------------------------------|----------------------------|
| <b>1. Сведения о характерных точках границ уточняемого земельного участка с кадастровым номером</b> |                                                          |              |                                                                  |   | Зона № 1                                                |                                                                                                                                                                                                              |                            |
| Система координат                                                                                   |                                                          | МСК-31       |                                                                  |   |                                                         |                                                                                                                                                                                                              |                            |
| Обозначение характерных точек границ                                                                | Координаты, м                                            |              |                                                                  |   | Метод определения координат                             | Формулы, примененные для расчета средней квадратической погрешности определения координат характерных точек границ (Mt), с подставленными в такие формулы значениями и итоговые (вычисленные) значения Mt, м | Описание закрепления точки |
|                                                                                                     | содержатся в Едином государственном реестре недвижимости |              | определены в результате выполнения комплексных кадастровых работ |   |                                                         |                                                                                                                                                                                                              |                            |
|                                                                                                     | X                                                        | Y            | X                                                                | Y |                                                         |                                                                                                                                                                                                              |                            |
| 1                                                                                                   | 2                                                        | 3            | 4                                                                | 5 | 6                                                       | 7                                                                                                                                                                                                            | 8                          |
| 1                                                                                                   | 395 042,91                                               | 1 331 792,94 | —                                                                | — | Метод спутниковых геодезических измерений (определений) | $\sqrt{(0,07^2 + 0,07^2)} = 0,10$                                                                                                                                                                            | —                          |
| 19                                                                                                  | 395 047,44                                               | 1 331 797,28 | —                                                                | — |                                                         |                                                                                                                                                                                                              |                            |
| 18                                                                                                  | 395 045,14                                               | 1 331 799,55 | —                                                                | — |                                                         |                                                                                                                                                                                                              |                            |
| 17                                                                                                  | 395 045,05                                               | 1 331 799,47 | —                                                                | — |                                                         |                                                                                                                                                                                                              |                            |
| 16                                                                                                  | 395 042,78                                               | 1 331 801,71 | —                                                                | — |                                                         |                                                                                                                                                                                                              |                            |
| 15                                                                                                  | 395 043,03                                               | 1 331 801,93 | —                                                                | — |                                                         |                                                                                                                                                                                                              |                            |
| 14                                                                                                  | 395 040,74                                               | 1 331 804,19 | —                                                                | — |                                                         |                                                                                                                                                                                                              |                            |
| 13                                                                                                  | 395 040,49                                               | 1 331 803,96 | —                                                                | — |                                                         |                                                                                                                                                                                                              |                            |
| 12                                                                                                  | 395 038,21                                               | 1 331 806,22 | —                                                                | — |                                                         |                                                                                                                                                                                                              |                            |
| 11                                                                                                  | 395 035,84                                               | 1 331 808,55 | —                                                                | — |                                                         |                                                                                                                                                                                                              |                            |
| 10                                                                                                  | 395 033,53                                               | 1 331 810,83 | —                                                                | — |                                                         |                                                                                                                                                                                                              |                            |



| 1     | 2          | 3            | 4          | 5            | 6                                                       | 7                                 | 8 |
|-------|------------|--------------|------------|--------------|---------------------------------------------------------|-----------------------------------|---|
| 9     | 395 029,08 | 1 331 806,56 | —          | —            | Метод спутниковых геодезических измерений (определений) | $\sqrt{(0,07^2 + 0,07^2)} = 0,10$ | — |
| 8     | 395 031,39 | 1 331 804,30 | —          | —            |                                                         |                                   |   |
| 563   | 395 031,58 | 1 331 804,10 | —          | —            |                                                         |                                   |   |
| 562   | 395 033,76 | 1 331 801,96 | —          | —            |                                                         |                                   |   |
| 561   | 395 034,03 | 1 331 801,69 | —          | —            |                                                         |                                   |   |
| 4     | 395 036,04 | 1 331 799,70 | —          | —            |                                                         |                                   |   |
| 3     | 395 038,34 | 1 331 797,45 | —          | —            |                                                         |                                   |   |
| 2     | 395 040,61 | 1 331 795,21 | —          | —            |                                                         |                                   |   |
| н259У | —          | —            | 395 032,07 | 1 331 804,37 |                                                         |                                   |   |
| н258У | —          | —            | 395 034,17 | 1 331 802,32 |                                                         |                                   |   |
| н257У | —          | —            | 395 034,54 | 1 331 801,98 |                                                         |                                   |   |
| н262У | —          | —            | 395 036,48 | 1 331 800,09 |                                                         |                                   |   |
| н263У | —          | —            | 395 036,67 | 1 331 799,90 |                                                         |                                   |   |
| н264У | —          | —            | 395 038,93 | 1 331 797,72 |                                                         |                                   |   |
| н265У | —          | —            | 395 041,21 | 1 331 795,52 |                                                         |                                   |   |
| н266У | —          | —            | 395 043,49 | 1 331 793,31 |                                                         |                                   |   |
| н267У | —          | —            | 395 047,87 | 1 331 797,57 |                                                         |                                   |   |

| 1     | 2          | 3            | 4          | 5            | 6                                                       | 7                                 | 8 |
|-------|------------|--------------|------------|--------------|---------------------------------------------------------|-----------------------------------|---|
| н268У | —          | —            | 395 047,98 | 1 331 797,68 | Метод спутниковых геодезических измерений (определений) | $\sqrt{(0,07^2 + 0,07^2)} = 0,10$ | — |
| н269У | —          | —            | 395 045,66 | 1 331 799,93 |                                                         |                                   |   |
| н270У | —          | —            | 395 045,58 | 1 331 799,85 |                                                         |                                   |   |
| н271У | —          | —            | 395 043,29 | 1 331 802,07 |                                                         |                                   |   |
| н272У | —          | —            | 395 043,53 | 1 331 802,30 |                                                         |                                   |   |
| н273У | —          | —            | 395 041,22 | 1 331 804,54 |                                                         |                                   |   |
| н274У | —          | —            | 395 040,98 | 1 331 804,30 |                                                         |                                   |   |
| н275У | —          | —            | 395 040,81 | 1 331 804,47 |                                                         |                                   |   |
| н276У | —          | —            | 395 038,42 | 1 331 806,78 |                                                         |                                   |   |
| н277У | —          | —            | 395 036,06 | 1 331 809,07 |                                                         |                                   |   |
| н278У | —          | —            | 395 033,96 | 1 331 811,11 |                                                         |                                   |   |
| н279У | —          | —            | 395 029,54 | 1 331 806,81 |                                                         |                                   |   |
| н280У | —          | —            | 395 031,78 | 1 331 804,64 |                                                         |                                   |   |
| 1     | 395 042,91 | 1 331 792,94 | —          | —            |                                                         |                                   |   |

1164

**2. Сведения о частях границ уточняемого земельного участка с кадастровым номером** 31:16:0210027:1454 :

| Обозначение части границ |       | Горизонтальное проложение (S), м | Описание прохождения части границ | Сведения о согласовании местоположения границ (согласовано/спорное) |
|--------------------------|-------|----------------------------------|-----------------------------------|---------------------------------------------------------------------|
| от т.                    | до т. |                                  |                                   |                                                                     |
| 1                        | 2     | 3                                | 4                                 | 5                                                                   |
| н259У                    | н258У | 2,93                             | —                                 | согласовано                                                         |
| н258У                    | н257У | 0,50                             |                                   |                                                                     |
| н257У                    | н262У | 2,71                             |                                   |                                                                     |

| 1     | 2     | 3    | 4 | 5           |
|-------|-------|------|---|-------------|
| н262У | н263У | 0,27 | — | согласовано |
| н263У | н264У | 3,14 |   |             |
| н264У | н265У | 3,17 |   |             |
| н265У | н266У | 3,18 |   |             |
| н266У | н267У | 6,11 |   |             |
| н267У | н268У | 0,16 |   |             |
| н268У | н269У | 3,23 |   |             |
| н269У | н270У | 0,11 |   |             |
| н270У | н271У | 3,19 |   |             |
| н271У | н272У | 0,33 |   |             |
| н272У | н273У | 3,22 |   |             |
| н273У | н274У | 0,34 |   |             |
| н274У | н275У | 0,24 |   |             |
| н275У | н276У | 3,32 |   |             |
| н276У | н277У | 3,29 |   |             |
| н277У | н278У | 2,93 |   |             |
| н278У | н279У | 6,17 |   |             |
| н279У | н280У | 3,12 |   |             |
| н280У | н259У | 0,40 |   |             |

1165

**3. Сведения о характеристиках уточняемого земельного участка с кадастровым номером** 31:16:0210027:1454 :

| № п/п | Наименование характеристики                                                                                                                                      | Значение характеристики                                                          |
|-------|------------------------------------------------------------------------------------------------------------------------------------------------------------------|----------------------------------------------------------------------------------|
| 1     | 2                                                                                                                                                                | 3                                                                                |
| 1.    | Адрес земельного участка                                                                                                                                         | Российская Федерация, Белгородская область, Белгород г, Константина Заслонова ул |
| 1.1.  | Сведения о местоположении земельного участка (при отсутствии адреса) в структурированном в соответствии с федеральной информационной адресной системой виде      | —                                                                                |
| 1.2.  | Дополнительные сведения о местоположении земельного участка                                                                                                      | —                                                                                |
| 2.    | Площадь земельного участка ± величина погрешности определения (вычисления) площади ( $P \pm \Delta P$ ), м <sup>2</sup>                                          | 121 ± 4,00                                                                       |
| 3.    | Формула, примененная для вычисления предельной погрешности определения площади земельного участка, с подставленными значениями и итоговые (вычисленные) значения | $3,5 * 0,10 * \sqrt{(121,00)} = 4$                                               |

| 1    | 2                                                                                                                                                              | 3                                                                                                                  |
|------|----------------------------------------------------------------------------------------------------------------------------------------------------------------|--------------------------------------------------------------------------------------------------------------------|
| 4.   | Площадь земельного участка согласно сведениям Единого государственного реестра недвижимости (Ркад), м <sup>2</sup>                                             | 121,00                                                                                                             |
| 5.   | Оценка расхождения Р и Ркад (Р - Ркад), м <sup>2</sup>                                                                                                         | 0                                                                                                                  |
| 6.   | Предельный минимальный и максимальный размеры земельного участка (Рмин и Рмакс), м <sup>2</sup>                                                                | Рмин = —<br>Рмакс = —                                                                                              |
| 7.   | Кадастровый или иной государственный учетный номер (инвентарный) здания, сооружения, объекта незавершенного строительства, расположенного на земельном участке | 31:16:0101001:430; 31:16:0210015:79; 31:16:0210027:1098; 31:16:0210027:841;<br>31:16:0210027:886; 31:16:0214011:62 |
| 8.   | Вид (виды) разрешенного использования                                                                                                                          | Мастерские по ремонту и профилактике автотранспортных средств. Розничная торговля моторным топливом (АЗС)          |
| 8.1. | Дополнительные сведения об использовании земельного участка                                                                                                    | —                                                                                                                  |
| 9.   | Сведения о земельных участках (землях общего пользования, территории общего пользования), посредством которых обеспечивается доступ                            | —                                                                                                                  |
| 10.  | Иные сведения                                                                                                                                                  | —                                                                                                                  |

**4. Пояснения к сведениям об уточняемом земельном участке с кадастровым номером** 31:16:0210027:1454 :

1. —

**1. Сведения о характерных точках границ уточняемого земельного участка с кадастровым номером** 31:16:0210027:1458 :  
Система координат МСК-31 Зона № 1

| Обозначение характерных точек границ | Координаты, м                                            |              |                                                                  |              | Метод определения координат                             | Формулы, примененные для расчета средней квадратической погрешности определения координат характерных точек границ (Mt), с подставленными в такие формулы значениями и итоговые (вычисленные) значения Mt, м | Описание закрепления точки |
|--------------------------------------|----------------------------------------------------------|--------------|------------------------------------------------------------------|--------------|---------------------------------------------------------|--------------------------------------------------------------------------------------------------------------------------------------------------------------------------------------------------------------|----------------------------|
|                                      | содержатся в Едином государственном реестре недвижимости |              | определены в результате выполнения комплексных кадастровых работ |              |                                                         |                                                                                                                                                                                                              |                            |
|                                      | X                                                        | Y            | X                                                                | Y            |                                                         |                                                                                                                                                                                                              |                            |
| 1                                    | 2                                                        | 3            | 4                                                                | 5            | 6                                                       | 7                                                                                                                                                                                                            | 8                          |
| 406                                  | 395 053,13                                               | 1 331 724,17 | 395 053,13                                                       | 1 331 724,17 | Метод спутниковых геодезических измерений (определений) | $\sqrt{(0,07^2 + 0,07^2)} = 0,10$                                                                                                                                                                            | —                          |
| 407                                  | 395 057,42                                               | 1 331 728,59 | 395 057,42                                                       | 1 331 728,59 |                                                         |                                                                                                                                                                                                              |                            |
| 408                                  | 395 055,01                                               | 1 331 730,94 | 395 055,01                                                       | 1 331 730,94 |                                                         |                                                                                                                                                                                                              |                            |

| 1     | 2          | 3            | 4          | 5            | 6                                                       | 7                                 | 8 |
|-------|------------|--------------|------------|--------------|---------------------------------------------------------|-----------------------------------|---|
| 409   | 395 050,71 | 1 331 726,50 | 395 050,71 | 1 331 726,50 | Метод спутниковых геодезических измерений (определений) | $\sqrt{(0,07^2 + 0,07^2)} = 0,10$ | — |
| н410У | —          | —            | 395 050,86 | 1 331 726,35 |                                                         |                                   |   |
| 406   | 395 053,13 | 1 331 724,17 | 395 053,13 | 1 331 724,17 |                                                         |                                   |   |

**2. Сведения о частях границ уточняемого земельного участка с кадастровым номером** 31:16:0210027:1458 :

| Обозначение части границ |       | Горизонтальное проложение (S), м | Описание прохождения части границ | Сведения о согласовании местоположения границ (согласовано/спорное) |
|--------------------------|-------|----------------------------------|-----------------------------------|---------------------------------------------------------------------|
| от т.                    | до т. |                                  |                                   |                                                                     |
| 1                        | 2     | 3                                | 4                                 | 5                                                                   |
| 406                      | 407   | 6,16                             | —                                 | согласовано                                                         |
| 407                      | 408   | 3,37                             |                                   |                                                                     |
| 408                      | 409   | 6,18                             |                                   |                                                                     |
| 409                      | н410У | 0,21                             |                                   |                                                                     |
| н410У                    | 406   | 3,15                             |                                   |                                                                     |

**3. Сведения о характеристиках уточняемого земельного участка с кадастровым номером** 31:16:0210027:1458 :

| № п/п | Наименование характеристики                                                                                                                                      | Значение характеристики                                                          |
|-------|------------------------------------------------------------------------------------------------------------------------------------------------------------------|----------------------------------------------------------------------------------|
| 1     | 2                                                                                                                                                                | 3                                                                                |
| 1.    | Адрес земельного участка                                                                                                                                         | Российская Федерация, Белгородская область, Белгород г, Константина Заслонова ул |
| 1.1.  | Сведения о местоположении земельного участка (при отсутствии адреса) в структурированном в соответствии с федеральной информационной адресной системой виде      | —                                                                                |
| 1.2.  | Дополнительные сведения о местоположении земельного участка                                                                                                      | —                                                                                |
| 2.    | Площадь земельного участка ± величина погрешности определения (вычисления) площади ( $P \pm \Delta P$ ), м <sup>2</sup>                                          | 21 ± 2,00                                                                        |
| 3.    | Формула, примененная для вычисления предельной погрешности определения площади земельного участка, с подставленными значениями и итоговые (вычисленные) значения | $3,5 * 0,10 * \sqrt{(21,00)} = 2$                                                |
| 4.    | Площадь земельного участка согласно сведениям Единого государственного реестра недвижимости (Ркад), м <sup>2</sup>                                               | 21,00                                                                            |
| 5.    | Оценка расхождения P и Ркад ( $P - P_{кад}$ ), м <sup>2</sup>                                                                                                    | 0                                                                                |

| 1    | 2                                                                                                                                                              | 3                                             |
|------|----------------------------------------------------------------------------------------------------------------------------------------------------------------|-----------------------------------------------|
| 6.   | Предельный минимальный и максимальный размеры земельного участка (Р <sub>мин</sub> и Р <sub>макс</sub> ), м <sup>2</sup>                                       | Р <sub>мин</sub> = —<br>Р <sub>макс</sub> = — |
| 7.   | Кадастровый или иной государственный учетный номер (инвентарный) здания, сооружения, объекта незавершенного строительства, расположенного на земельном участке | 31:16:0210027:951                             |
| 8.   | Вид (виды) разрешенного использования                                                                                                                          | Для эксплуатации сооружения гаража №148       |
| 8.1. | Дополнительные сведения об использовании земельного участка                                                                                                    | —                                             |
| 9.   | Сведения о земельных участках (землях общего пользования, территории общего пользования), посредством которых обеспечивается доступ                            | —                                             |
| 10.  | Иные сведения                                                                                                                                                  | —                                             |

**4. Пояснения к сведениям об уточняемом земельном участке с кадастровым номером** 31:16:0210027:1458 :

1. —

**1. Сведения о характерных точках границ уточняемого земельного участка с кадастровым номером** 31:16:0210027:1459 :  
Система координат МСК-31 Зона № 1

| Обозначение характерных точек границ | Координаты, м                                            |              |                                                                  |              | Метод определения координат                             | Формулы, примененные для расчета средней квадратической погрешности определения координат характерных точек границ (Mt), с подставленными в такие формулы значениями и итоговые (вычисленные) значения Mt, м | Описание закрепления точки |
|--------------------------------------|----------------------------------------------------------|--------------|------------------------------------------------------------------|--------------|---------------------------------------------------------|--------------------------------------------------------------------------------------------------------------------------------------------------------------------------------------------------------------|----------------------------|
|                                      | содержатся в Едином государственном реестре недвижимости |              | определены в результате выполнения комплексных кадастровых работ |              |                                                         |                                                                                                                                                                                                              |                            |
|                                      | X                                                        | Y            | X                                                                | Y            |                                                         |                                                                                                                                                                                                              |                            |
| 1                                    | 2                                                        | 3            | 4                                                                | 5            | 6                                                       | 7                                                                                                                                                                                                            | 8                          |
| 409                                  | 395 050,71                                               | 1 331 726,50 | 395 050,71                                                       | 1 331 726,50 | Метод спутниковых геодезических измерений (определений) | $\sqrt{(0,07^2 + 0,07^2)} = 0,10$                                                                                                                                                                            | —                          |
| 408                                  | 395 055,01                                               | 1 331 730,94 | 395 055,01                                                       | 1 331 730,94 |                                                         |                                                                                                                                                                                                              |                            |
| 411                                  | 395 052,67                                               | 1 331 733,21 | 395 052,67                                                       | 1 331 733,21 |                                                         |                                                                                                                                                                                                              |                            |
| 412                                  | 395 048,37                                               | 1 331 728,78 | 395 048,37                                                       | 1 331 728,78 |                                                         |                                                                                                                                                                                                              |                            |
| н413У                                | —                                                        | —            | 395 048,45                                                       | 1 331 728,70 |                                                         |                                                                                                                                                                                                              |                            |

| 1   | 2          | 3            | 4          | 5            | 6                                                       | 7                                 | 8 |
|-----|------------|--------------|------------|--------------|---------------------------------------------------------|-----------------------------------|---|
| 409 | 395 050,71 | 1 331 726,50 | 395 050,71 | 1 331 726,50 | Метод спутниковых геодезических измерений (определений) | $\sqrt{(0,07^2 + 0,07^2)} = 0,10$ | — |

**2. Сведения о частях границ уточняемого земельного участка с кадастровым номером** 31:16:0210027:1459 :

| Обозначение части границ |       | Горизонтальное проложение (S), м | Описание прохождения части границ | Сведения о согласовании местоположения границ (согласовано/спорное) |
|--------------------------|-------|----------------------------------|-----------------------------------|---------------------------------------------------------------------|
| от т.                    | до т. |                                  |                                   |                                                                     |
| 1                        | 2     | 3                                | 4                                 | 5                                                                   |
| 409                      | 408   | 6,18                             | —                                 | согласовано                                                         |
| 408                      | 411   | 3,26                             |                                   |                                                                     |
| 411                      | 412   | 6,17                             |                                   |                                                                     |
| 412                      | н413У | 0,11                             |                                   |                                                                     |
| н413У                    | 409   | 3,15                             |                                   |                                                                     |

**3. Сведения о характеристиках уточняемого земельного участка с кадастровым номером** 31:16:0210027:1459 :

| № п/п | Наименование характеристики                                                                                                                                      | Значение характеристики                                                          |
|-------|------------------------------------------------------------------------------------------------------------------------------------------------------------------|----------------------------------------------------------------------------------|
| 1     | 2                                                                                                                                                                | 3                                                                                |
| 1.    | Адрес земельного участка                                                                                                                                         | Российская Федерация, Белгородская область, Белгород г, Константина Заслонова ул |
| 1.1.  | Сведения о местоположении земельного участка (при отсутствии адреса) в структурированном в соответствии с федеральной информационной адресной системой виде      | —                                                                                |
| 1.2.  | Дополнительные сведения о местоположении земельного участка                                                                                                      | —                                                                                |
| 2.    | Площадь земельного участка ± величина погрешности определения (вычисления) площади ( $P \pm \Delta P$ ), м <sup>2</sup>                                          | $20 \pm 2,00$                                                                    |
| 3.    | Формула, примененная для вычисления предельной погрешности определения площади земельного участка, с подставленными значениями и итоговые (вычисленные) значения | $3,5 * 0,10 * \sqrt{(20,00)} = 2$                                                |
| 4.    | Площадь земельного участка согласно сведениям Единого государственного реестра недвижимости (Ркад), м <sup>2</sup>                                               | 20,00                                                                            |
| 5.    | Оценка расхождения Р и Ркад ( $P - P_{кад}$ ), м <sup>2</sup>                                                                                                    | 0                                                                                |
| 6.    | Предельный минимальный и максимальный размеры земельного участка (Рмин и Рмакс), м <sup>2</sup>                                                                  | Рмин = —<br>Рмакс = —                                                            |
| 7.    | Кадастровый или иной государственный учетный номер (инвентарный) здания, сооружения, объекта незавершенного строительства, расположенного на земельном участке   | 31:16:0210027:715                                                                |

|      |                                                                                                                                     |                              |
|------|-------------------------------------------------------------------------------------------------------------------------------------|------------------------------|
| 1    | 2                                                                                                                                   | 3                            |
| 8.   | Вид (виды) разрешенного использования                                                                                               | Для эксплуатации гаража №149 |
| 8.1. | Дополнительные сведения об использовании земельного участка                                                                         | —                            |
| 9.   | Сведения о земельных участках (землях общего пользования, территории общего пользования), посредством которых обеспечивается доступ | —                            |
| 10.  | Иные сведения                                                                                                                       | —                            |

**4. Пояснения к сведениям об уточняемом земельном участке с кадастровым номером** 31:16:0210027:1459 :

|    |   |
|----|---|
| 1. | — |
|----|---|

**1. Сведения о характерных точках границ уточняемого земельного участка с кадастровым номером** 31:16:0210027:1460 :

Система координат МСК-31 Зона № 1

| Обозначение характерных точек границ | Координаты, м                                            |              |                                                                  |              | Метод определения координат                             | Формулы, примененные для расчета средней квадратической погрешности определения координат характерных точек границ (Mt), с подставленными в такие формулы значениями и итоговые (вычисленные) значения Mt, м | Описание закрепления точки |
|--------------------------------------|----------------------------------------------------------|--------------|------------------------------------------------------------------|--------------|---------------------------------------------------------|--------------------------------------------------------------------------------------------------------------------------------------------------------------------------------------------------------------|----------------------------|
|                                      | содержатся в Едином государственном реестре недвижимости |              | определены в результате выполнения комплексных кадастровых работ |              |                                                         |                                                                                                                                                                                                              |                            |
|                                      | X                                                        | Y            | X                                                                | Y            |                                                         |                                                                                                                                                                                                              |                            |
| 1                                    | 2                                                        | 3            | 4                                                                | 5            | 6                                                       | 7                                                                                                                                                                                                            | 8                          |
| 1                                    | 395 075,12                                               | 1 331 723,74 | —                                                                | —            | Метод спутниковых геодезических измерений (определений) | $\sqrt{(0,07^2 + 0,07^2)} = 0,10$                                                                                                                                                                            | —                          |
| 2                                    | 395 079,40                                               | 1 331 728,15 | —                                                                | —            |                                                         |                                                                                                                                                                                                              |                            |
| 3                                    | 395 077,13                                               | 1 331 730,35 | —                                                                | —            |                                                         |                                                                                                                                                                                                              |                            |
| 4                                    | 395 072,84                                               | 1 331 725,94 | —                                                                | —            |                                                         |                                                                                                                                                                                                              |                            |
| н24У                                 | —                                                        | —            | 395 075,26                                                       | 1 331 723,94 |                                                         |                                                                                                                                                                                                              |                            |
| н25У                                 | —                                                        | —            | 395 079,56                                                       | 1 331 728,33 |                                                         |                                                                                                                                                                                                              |                            |
| н26У                                 | —                                                        | —            | 395 079,27                                                       | 1 331 728,61 |                                                         |                                                                                                                                                                                                              |                            |



| 1    | 2          | 3            | 4          | 5            | 6                                                       | 7                                 | 8 |
|------|------------|--------------|------------|--------------|---------------------------------------------------------|-----------------------------------|---|
| н27У | —          | —            | 395 077,27 | 1 331 730,55 | Метод спутниковых геодезических измерений (определений) | $\sqrt{(0,07^2 + 0,07^2)} = 0,10$ | — |
| н28У | —          | —            | 395 072,98 | 1 331 726,14 |                                                         |                                   |   |
| 1    | 395 075,12 | 1 331 723,74 | —          | —            |                                                         |                                   |   |

**2. Сведения о частях границ уточняемого земельного участка с кадастровым номером** 31:16:0210027:1460 :

| Обозначение части границ |       | Горизонтальное проложение (S), м | Описание прохождения части границ | Сведения о согласовании местоположения границ (согласовано/спорное) |
|--------------------------|-------|----------------------------------|-----------------------------------|---------------------------------------------------------------------|
| от т.                    | до т. |                                  |                                   |                                                                     |
| 1                        | 2     | 3                                | 4                                 | 5                                                                   |
| н24У                     | н25У  | 6,15                             | —                                 | согласовано                                                         |
| н25У                     | н26У  | 0,40                             |                                   |                                                                     |
| н26У                     | н27У  | 2,79                             |                                   |                                                                     |
| н27У                     | н28У  | 6,15                             |                                   |                                                                     |
| н28У                     | н24У  | 3,17                             |                                   |                                                                     |

**3. Сведения о характеристиках уточняемого земельного участка с кадастровым номером** 31:16:0210027:1460 :

| № п/п | Наименование характеристики                                                                                                                                      | Значение характеристики                                                          |
|-------|------------------------------------------------------------------------------------------------------------------------------------------------------------------|----------------------------------------------------------------------------------|
| 1     | 2                                                                                                                                                                | 3                                                                                |
| 1.    | Адрес земельного участка                                                                                                                                         | Российская Федерация, Белгородская область, Белгород г, Константина Заслонова ул |
| 1.1.  | Сведения о местоположении земельного участка (при отсутствии адреса) в структурированном в соответствии с федеральной информационной адресной системой виде      | —                                                                                |
| 1.2.  | Дополнительные сведения о местоположении земельного участка                                                                                                      | —                                                                                |
| 2.    | Площадь земельного участка ± величина погрешности определения (вычисления) площади ( $P \pm \Delta P$ ), м <sup>2</sup>                                          | $20 \pm 2,00$                                                                    |
| 3.    | Формула, примененная для вычисления предельной погрешности определения площади земельного участка, с подставленными значениями и итоговые (вычисленные) значения | $3,5 * 0,10 * \sqrt{(20,00)} = 2$                                                |
| 4.    | Площадь земельного участка согласно сведениям Единого государственного реестра недвижимости (Ркад), м <sup>2</sup>                                               | 20,00                                                                            |
| 5.    | Оценка расхождения P и Ркад ( $P - P_{кад}$ ), м <sup>2</sup>                                                                                                    | 0                                                                                |

| 1    | 2                                                                                                                                                              | 3                                             |
|------|----------------------------------------------------------------------------------------------------------------------------------------------------------------|-----------------------------------------------|
| 6.   | Предельный минимальный и максимальный размеры земельного участка (Р <sub>мин</sub> и Р <sub>макс</sub> ), м <sup>2</sup>                                       | Р <sub>мин</sub> = —<br>Р <sub>макс</sub> = — |
| 7.   | Кадастровый или иной государственный учетный номер (инвентарный) здания, сооружения, объекта незавершенного строительства, расположенного на земельном участке | 31:16:0210027:500                             |
| 8.   | Вид (виды) разрешенного использования                                                                                                                          | Для эксплуатации гаража №108                  |
| 8.1. | Дополнительные сведения об использовании земельного участка                                                                                                    | —                                             |
| 9.   | Сведения о земельных участках (землях общего пользования, территории общего пользования), посредством которых обеспечивается доступ                            | —                                             |
| 10.  | Иные сведения                                                                                                                                                  | —                                             |

**4. Пояснения к сведениям об уточняемом земельном участке с кадастровым номером** 31:16:0210027:1460 :

|    |   |
|----|---|
| 1. | — |
|----|---|

**1. Сведения о характерных точках границ уточняемого земельного участка с кадастровым номером** 31:16:0210027:1493 :

Система координат МСК-31 Зона № 1

| Обозначение характерных точек границ | Координаты, м                                            |              |                                                                  |              | Метод определения координат                             | Формулы, примененные для расчета средней квадратической погрешности определения координат характерных точек границ (Mt), с подставленными в такие формулы значениями и итоговые (вычисленные) значения Mt, м | Описание закрепления точки |
|--------------------------------------|----------------------------------------------------------|--------------|------------------------------------------------------------------|--------------|---------------------------------------------------------|--------------------------------------------------------------------------------------------------------------------------------------------------------------------------------------------------------------|----------------------------|
|                                      | содержатся в Едином государственном реестре недвижимости |              | определены в результате выполнения комплексных кадастровых работ |              |                                                         |                                                                                                                                                                                                              |                            |
|                                      | X                                                        | Y            | X                                                                | Y            |                                                         |                                                                                                                                                                                                              |                            |
| 1                                    | 2                                                        | 3            | 4                                                                | 5            | 6                                                       | 7                                                                                                                                                                                                            | 8                          |
| 1                                    | 395 131,84                                               | 1 331 656,39 | —                                                                | —            | Метод спутниковых геодезических измерений (определений) | $\sqrt{(0,07^2 + 0,07^2)} = 0,10$                                                                                                                                                                            | —                          |
| 2                                    | 395 129,49                                               | 1 331 658,72 | —                                                                | —            |                                                         |                                                                                                                                                                                                              |                            |
| 3                                    | 395 125,20                                               | 1 331 654,39 | —                                                                | —            |                                                         |                                                                                                                                                                                                              |                            |
| 4                                    | 395 127,54                                               | 1 331 652,04 | —                                                                | —            |                                                         |                                                                                                                                                                                                              |                            |
| н1У                                  | —                                                        | —            | 395 131,89                                                       | 1 331 656,55 |                                                         |                                                                                                                                                                                                              |                            |

| 1   | 2          | 3            | 4          | 5            | 6                                                       | 7                                 | 8 |
|-----|------------|--------------|------------|--------------|---------------------------------------------------------|-----------------------------------|---|
| н2У | —          | —            | 395 129,53 | 1 331 658,88 | Метод спутниковых геодезических измерений (определений) | $\sqrt{(0,07^2 + 0,07^2)} = 0,10$ | — |
| н3У | —          | —            | 395 125,25 | 1 331 654,54 |                                                         |                                   |   |
| н4У | —          | —            | 395 127,60 | 1 331 652,19 |                                                         |                                   |   |
| 1   | 395 131,84 | 1 331 656,39 | —          | —            |                                                         |                                   |   |

**2. Сведения о частях границ уточняемого земельного участка с кадастровым номером** 31:16:0210027:1493 :

| Обозначение части границ |       | Горизонтальное проложение (S), м | Описание прохождения части границ | Сведения о согласовании местоположения границ (согласовано/спорное) |
|--------------------------|-------|----------------------------------|-----------------------------------|---------------------------------------------------------------------|
| от т.                    | до т. |                                  |                                   |                                                                     |
| 1                        | 2     | 3                                | 4                                 | 5                                                                   |
| н1У                      | н2У   | 3,32                             | —                                 | согласовано                                                         |
| н2У                      | н3У   | 6,10                             |                                   |                                                                     |
| н3У                      | н4У   | 3,32                             |                                   |                                                                     |
| н4У                      | н1У   | 6,12                             |                                   |                                                                     |

**3. Сведения о характеристиках уточняемого земельного участка с кадастровым номером** 31:16:0210027:1493 :

| № п/п | Наименование характеристики                                                                                                                                      | Значение характеристики                                                          |
|-------|------------------------------------------------------------------------------------------------------------------------------------------------------------------|----------------------------------------------------------------------------------|
| 1     | 2                                                                                                                                                                | 3                                                                                |
| 1.    | Адрес земельного участка                                                                                                                                         | Российская Федерация, Белгородская область, Белгород г, Константина Заслонова ул |
| 1.1.  | Сведения о местоположении земельного участка (при отсутствии адреса) в структурированном в соответствии с федеральной информационной адресной системой виде      | —                                                                                |
| 1.2.  | Дополнительные сведения о местоположении земельного участка                                                                                                      | —                                                                                |
| 2.    | Площадь земельного участка $\pm$ величина погрешности определения (вычисления) площади ( $P \pm \Delta P$ ), м <sup>2</sup>                                      | $20 \pm 2,00$                                                                    |
| 3.    | Формула, примененная для вычисления предельной погрешности определения площади земельного участка, с подставленными значениями и итоговые (вычисленные) значения | $3,5 * 0,10 * \sqrt{(20,00)} = 2$                                                |
| 4.    | Площадь земельного участка согласно сведениям Единого государственного реестра недвижимости (Ркад), м <sup>2</sup>                                               | 20,00                                                                            |
| 5.    | Оценка расхождения P и Ркад ( $P - P_{кад}$ ), м <sup>2</sup>                                                                                                    | 0                                                                                |

| 1    | 2                                                                                                                                                              | 3                                                        |
|------|----------------------------------------------------------------------------------------------------------------------------------------------------------------|----------------------------------------------------------|
| 6.   | Предельный минимальный и максимальный размеры земельного участка (Р <sub>мин</sub> и Р <sub>макс</sub> ), м <sup>2</sup>                                       | Р <sub>мин</sub> = —<br>Р <sub>макс</sub> = —            |
| 7.   | Кадастровый или иной государственный учетный номер (инвентарный) здания, сооружения, объекта незавершенного строительства, расположенного на земельном участке | 31:16:0101001:1969                                       |
| 8.   | Вид (виды) разрешенного использования                                                                                                                          | обслуживание автотранспорта (для размещения гаража № 11) |
| 8.1. | Дополнительные сведения об использовании земельного участка                                                                                                    | —                                                        |
| 9.   | Сведения о земельных участках (землях общего пользования, территории общего пользования), посредством которых обеспечивается доступ                            | —                                                        |
| 10.  | Иные сведения                                                                                                                                                  | —                                                        |

**4. Пояснения к сведениям об уточняемом земельном участке с кадастровым номером** 31:16:0210027:1493 :

1. —

**1. Сведения о характерных точках границ уточняемого земельного участка с кадастровым номером** 31:16:0210027:1713 :

Система координат МСК-31 Зона № 1

| Обозначение характерных точек границ | Координаты, м                                            |              |                                                                  |              | Метод определения координат                             | Формулы, примененные для расчета средней квадратической погрешности определения координат характерных точек границ (Mt), с подставленными в такие формулы значениями и итоговые (вычисленные) значения Mt, м | Описание закрепления точки |
|--------------------------------------|----------------------------------------------------------|--------------|------------------------------------------------------------------|--------------|---------------------------------------------------------|--------------------------------------------------------------------------------------------------------------------------------------------------------------------------------------------------------------|----------------------------|
|                                      | содержатся в Едином государственном реестре недвижимости |              | определены в результате выполнения комплексных кадастровых работ |              |                                                         |                                                                                                                                                                                                              |                            |
|                                      | X                                                        | Y            | X                                                                | Y            |                                                         |                                                                                                                                                                                                              |                            |
| 1                                    | 2                                                        | 3            | 4                                                                | 5            | 6                                                       | 7                                                                                                                                                                                                            | 8                          |
| 1                                    | 395 102,32                                               | 1 331 743,43 | —                                                                | —            | Метод спутниковых геодезических измерений (определений) | $\sqrt{(0,07^2 + 0,07^2)} = 0,10$                                                                                                                                                                            | —                          |
| 2                                    | 395 099,87                                               | 1 331 745,74 | —                                                                | —            |                                                         |                                                                                                                                                                                                              |                            |
| 3                                    | 395 095,62                                               | 1 331 741,23 | —                                                                | —            |                                                         |                                                                                                                                                                                                              |                            |
| 4                                    | 395 098,07                                               | 1 331 738,91 | —                                                                | —            |                                                         |                                                                                                                                                                                                              |                            |
| n15У                                 | —                                                        | —            | 395 102,94                                                       | 1 331 743,41 |                                                         |                                                                                                                                                                                                              |                            |

| 1    | 2          | 3            | 4          | 5            | 6                                                       | 7                                 | 8 |
|------|------------|--------------|------------|--------------|---------------------------------------------------------|-----------------------------------|---|
| н16У | —          | —            | 395 100,53 | 1 331 745,76 | Метод спутниковых геодезических измерений (определений) | $\sqrt{(0,07^2 + 0,07^2)} = 0,10$ | — |
| н17У | —          | —            | 395 096,20 | 1 331 741,33 |                                                         |                                   |   |
| н18У | —          | —            | 395 098,60 | 1 331 738,97 |                                                         |                                   |   |
| 1    | 395 102,32 | 1 331 743,43 | —          | —            |                                                         |                                   |   |

**2. Сведения о частях границ уточняемого земельного участка с кадастровым номером** 31:16:0210027:1713 :

| Обозначение части границ |       | Горизонтальное проложение (S), м | Описание прохождения части границ | Сведения о согласовании местоположения границ (согласовано/спорное) |
|--------------------------|-------|----------------------------------|-----------------------------------|---------------------------------------------------------------------|
| от т.                    | до т. |                                  |                                   |                                                                     |
| 1                        | 2     | 3                                | 4                                 | 5                                                                   |
| н15У                     | н16У  | 3,37                             | —                                 | согласовано                                                         |
| н16У                     | н17У  | 6,19                             |                                   |                                                                     |
| н17У                     | н18У  | 3,37                             |                                   |                                                                     |
| н18У                     | н15У  | 6,21                             |                                   |                                                                     |

**3. Сведения о характеристиках уточняемого земельного участка с кадастровым номером** 31:16:0210027:1713 :

| № п/п | Наименование характеристики                                                                                                                                      | Значение характеристики                                                          |
|-------|------------------------------------------------------------------------------------------------------------------------------------------------------------------|----------------------------------------------------------------------------------|
| 1     | 2                                                                                                                                                                | 3                                                                                |
| 1.    | Адрес земельного участка                                                                                                                                         | Российская Федерация, Белгородская область, Белгород г, Константина Заслонова ул |
| 1.1.  | Сведения о местоположении земельного участка (при отсутствии адреса) в структурированном в соответствии с федеральной информационной адресной системой виде      | —                                                                                |
| 1.2.  | Дополнительные сведения о местоположении земельного участка                                                                                                      | —                                                                                |
| 2.    | Площадь земельного участка ± величина погрешности определения (вычисления) площади ( $P \pm \Delta P$ ), м <sup>2</sup>                                          | 21 ± 2,00                                                                        |
| 3.    | Формула, примененная для вычисления предельной погрешности определения площади земельного участка, с подставленными значениями и итоговые (вычисленные) значения | $3,5 * 0,10 * \sqrt{(21,00)} = 2$                                                |
| 4.    | Площадь земельного участка согласно сведениям Единого государственного реестра недвижимости (Ркад), м <sup>2</sup>                                               | 21,00                                                                            |
| 5.    | Оценка расхождения Р и Ркад ( $P - P_{кад}$ ), м <sup>2</sup>                                                                                                    | 0                                                                                |

| 1    | 2                                                                                                                                                              | 3                                             |
|------|----------------------------------------------------------------------------------------------------------------------------------------------------------------|-----------------------------------------------|
| 6.   | Предельный минимальный и максимальный размеры земельного участка (Р <sub>мин</sub> и Р <sub>макс</sub> ), м <sup>2</sup>                                       | Р <sub>мин</sub> = —<br>Р <sub>макс</sub> = — |
| 7.   | Кадастровый или иной государственный учетный номер (инвентарный) здания, сооружения, объекта незавершенного строительства, расположенного на земельном участке | 31:16:0101001:2672                            |
| 8.   | Вид (виды) разрешенного использования                                                                                                                          | Размещение гаражей для собственных нужд       |
| 8.1. | Дополнительные сведения об использовании земельного участка                                                                                                    | —                                             |
| 9.   | Сведения о земельных участках (землях общего пользования, территории общего пользования), посредством которых обеспечивается доступ                            | —                                             |
| 10.  | Иные сведения                                                                                                                                                  | —                                             |

**4. Пояснения к сведениям об уточняемом земельном участке с кадастровым номером** 31:16:0210027:1713 :

|    |   |
|----|---|
| 1. | — |
|----|---|

**1. Сведения о характерных точках границ уточняемого земельного участка с кадастровым номером** 31:16:0210027:1717 :

Система координат МСК-31 Зона № 1

| Обозначение характерных точек границ | Координаты, м                                            |              |                                                                  |              | Метод определения координат                             | Формулы, примененные для расчета средней квадратической погрешности определения координат характерных точек границ (Mt), с подставленными в такие формулы значениями и итоговые (вычисленные) значения Mt, м | Описание закрепления точки |
|--------------------------------------|----------------------------------------------------------|--------------|------------------------------------------------------------------|--------------|---------------------------------------------------------|--------------------------------------------------------------------------------------------------------------------------------------------------------------------------------------------------------------|----------------------------|
|                                      | содержатся в Едином государственном реестре недвижимости |              | определены в результате выполнения комплексных кадастровых работ |              |                                                         |                                                                                                                                                                                                              |                            |
|                                      | X                                                        | Y            | X                                                                | Y            |                                                         |                                                                                                                                                                                                              |                            |
| 1                                    | 2                                                        | 3            | 4                                                                | 5            | 6                                                       | 7                                                                                                                                                                                                            | 8                          |
| 1                                    | 395 126,87                                               | 1 331 661,08 | —                                                                | —            | Метод спутниковых геодезических измерений (определений) | $\sqrt{(0,07^2 + 0,07^2)} = 0,10$                                                                                                                                                                            | —                          |
| 2                                    | 395 124,51                                               | 1 331 663,40 | —                                                                | —            |                                                         |                                                                                                                                                                                                              |                            |
| 3                                    | 395 120,29                                               | 1 331 658,93 | —                                                                | —            |                                                         |                                                                                                                                                                                                              |                            |
| 4                                    | 395 122,65                                               | 1 331 656,60 | —                                                                | —            |                                                         |                                                                                                                                                                                                              |                            |
| н481У                                | —                                                        | —            | 395 127,13                                                       | 1 331 661,15 |                                                         |                                                                                                                                                                                                              |                            |

| 1     | 2          | 3            | 4          | 5            | 6                                                       | 7                                 | 8 |
|-------|------------|--------------|------------|--------------|---------------------------------------------------------|-----------------------------------|---|
| н482У | —          | —            | 395 124,80 | 1 331 663,50 | Метод спутниковых геодезических измерений (определений) | $\sqrt{(0,07^2 + 0,07^2)} = 0,10$ | — |
| н483У | —          | —            | 395 120,53 | 1 331 659,08 |                                                         |                                   |   |
| н484У | —          | —            | 395 122,86 | 1 331 656,72 |                                                         |                                   |   |
| 1     | 395 126,87 | 1 331 661,08 | —          | —            |                                                         |                                   |   |

**2. Сведения о частях границ уточняемого земельного участка с кадастровым номером** 31:16:0210027:1717 :

| Обозначение части границ |       | Горизонтальное проложение (S), м | Описание прохождения части границ | Сведения о согласовании местоположения границ (согласовано/спорное) |
|--------------------------|-------|----------------------------------|-----------------------------------|---------------------------------------------------------------------|
| от т.                    | до т. |                                  |                                   |                                                                     |
| 1                        | 2     | 3                                | 4                                 | 5                                                                   |
| н481У                    | н482У | 3,31                             | —                                 | согласовано                                                         |
| н482У                    | н483У | 6,15                             |                                   |                                                                     |
| н483У                    | н484У | 3,32                             |                                   |                                                                     |
| н484У                    | н481У | 6,15                             |                                   |                                                                     |

**3. Сведения о характеристиках уточняемого земельного участка с кадастровым номером** 31:16:0210027:1717 :

| № п/п | Наименование характеристики                                                                                                                                      | Значение характеристики                                                          |
|-------|------------------------------------------------------------------------------------------------------------------------------------------------------------------|----------------------------------------------------------------------------------|
| 1     | 2                                                                                                                                                                | 3                                                                                |
| 1.    | Адрес земельного участка                                                                                                                                         | Российская Федерация, Белгородская область, Белгород г, Константина Заслонова ул |
| 1.1.  | Сведения о местоположении земельного участка (при отсутствии адреса) в структурированном в соответствии с федеральной информационной адресной системой виде      | —                                                                                |
| 1.2.  | Дополнительные сведения о местоположении земельного участка                                                                                                      | —                                                                                |
| 2.    | Площадь земельного участка ± величина погрешности определения (вычисления) площади ( $P \pm \Delta P$ ), м <sup>2</sup>                                          | $20 \pm 2,00$                                                                    |
| 3.    | Формула, примененная для вычисления предельной погрешности определения площади земельного участка, с подставленными значениями и итоговые (вычисленные) значения | $3,5 * 0,10 * \sqrt{(20,00)} = 2$                                                |
| 4.    | Площадь земельного участка согласно сведениям Единого государственного реестра недвижимости (Ркад), м <sup>2</sup>                                               | 20,00                                                                            |
| 5.    | Оценка расхождения Р и Ркад ( $P - P_{кад}$ ), м <sup>2</sup>                                                                                                    | 0                                                                                |

| 1    | 2                                                                                                                                                              | 3                                                                           |
|------|----------------------------------------------------------------------------------------------------------------------------------------------------------------|-----------------------------------------------------------------------------|
| 6.   | Предельный минимальный и максимальный размеры земельного участка (Р <sub>мин</sub> и Р <sub>макс</sub> ), м <sup>2</sup>                                       | Р <sub>мин</sub> = —<br>Р <sub>макс</sub> = —                               |
| 7.   | Кадастровый или иной государственный учетный номер (инвентарный) здания, сооружения, объекта незавершенного строительства, расположенного на земельном участке | 31:16:0210027:1471                                                          |
| 8.   | Вид (виды) разрешенного использования                                                                                                                          | Для размещения объектов транспорта. Размещение гаражей для собственных нужд |
| 8.1. | Дополнительные сведения об использовании земельного участка                                                                                                    | —                                                                           |
| 9.   | Сведения о земельных участках (землях общего пользования, территории общего пользования), посредством которых обеспечивается доступ                            | —                                                                           |
| 10.  | Иные сведения                                                                                                                                                  | —                                                                           |

**4. Пояснения к сведениям об уточняемом земельном участке с кадастровым номером** 31:16:0210027:1717 :

|    |   |
|----|---|
| 1. | — |
|----|---|

**1. Сведения о характерных точках границ уточняемого земельного участка с кадастровым номером** 31:16:0210027:1306 :

Система координат МСК-31 Зона № 1

| Обозначение характерных точек границ | Координаты, м                                            |              |                                                                  |              | Метод определения координат                             | Формулы, примененные для расчета средней квадратической погрешности определения координат характерных точек границ (Mt), с подставленными в такие формулы значениями и итоговые (вычисленные) значения Mt, м | Описание закрепления точки |
|--------------------------------------|----------------------------------------------------------|--------------|------------------------------------------------------------------|--------------|---------------------------------------------------------|--------------------------------------------------------------------------------------------------------------------------------------------------------------------------------------------------------------|----------------------------|
|                                      | содержатся в Едином государственном реестре недвижимости |              | определены в результате выполнения комплексных кадастровых работ |              |                                                         |                                                                                                                                                                                                              |                            |
|                                      | X                                                        | Y            | X                                                                | Y            |                                                         |                                                                                                                                                                                                              |                            |
| 1                                    | 2                                                        | 3            | 4                                                                | 5            | 6                                                       | 7                                                                                                                                                                                                            | 8                          |
| 6586                                 | 394 955,60                                               | 1 331 751,93 | —                                                                | —            | Метод спутниковых геодезических измерений (определений) | $\sqrt{(0,07^2 + 0,07^2)} = 0,10$                                                                                                                                                                            | —                          |
| 6587                                 | 394 953,26                                               | 1 331 754,30 | —                                                                | —            |                                                         |                                                                                                                                                                                                              |                            |
| 6588                                 | 394 948,91                                               | 1 331 750,01 | —                                                                | —            |                                                         |                                                                                                                                                                                                              |                            |
| 6589                                 | 394 951,26                                               | 1 331 747,64 | —                                                                | —            |                                                         |                                                                                                                                                                                                              |                            |
| н53У                                 | —                                                        | —            | 394 955,56                                                       | 1 331 752,16 |                                                         |                                                                                                                                                                                                              |                            |



| 1    | 2          | 3            | 4          | 5            | 6                                                       | 7                                 | 8 |
|------|------------|--------------|------------|--------------|---------------------------------------------------------|-----------------------------------|---|
| н54У | —          | —            | 394 953,18 | 1 331 754,49 | Метод спутниковых геодезических измерений (определений) | $\sqrt{(0,07^2 + 0,07^2)} = 0,10$ | — |
| н55У | —          | —            | 394 948,91 | 1 331 750,12 |                                                         |                                   |   |
| н56У | —          | —            | 394 951,30 | 1 331 747,79 |                                                         |                                   |   |
| 6586 | 394 955,60 | 1 331 751,93 | —          | —            |                                                         |                                   |   |

**2. Сведения о частях границ уточняемого земельного участка с кадастровым номером** 31:16:0210027:1306 :

| Обозначение части границ |       | Горизонтальное проложение (S), м | Описание прохождения части границ | Сведения о согласовании местоположения границ (согласовано/спорное) |
|--------------------------|-------|----------------------------------|-----------------------------------|---------------------------------------------------------------------|
| от т.                    | до т. |                                  |                                   |                                                                     |
| 1                        | 2     | 3                                | 4                                 | 5                                                                   |
| н53У                     | н54У  | 3,33                             | —                                 | согласовано                                                         |
| н54У                     | н55У  | 6,11                             |                                   |                                                                     |
| н55У                     | н56У  | 3,34                             |                                   |                                                                     |
| н56У                     | н53У  | 6,10                             |                                   |                                                                     |

**3. Сведения о характеристиках уточняемого земельного участка с кадастровым номером** 31:16:0210027:1306 :

| № п/п | Наименование характеристики                                                                                                                                      | Значение характеристики                                                          |
|-------|------------------------------------------------------------------------------------------------------------------------------------------------------------------|----------------------------------------------------------------------------------|
| 1     | 2                                                                                                                                                                | 3                                                                                |
| 1.    | Адрес земельного участка                                                                                                                                         | Российская Федерация, Белгородская область, Белгород г, Константина Заслонова ул |
| 1.1.  | Сведения о местоположении земельного участка (при отсутствии адреса) в структурированном в соответствии с федеральной информационной адресной системой виде      | —                                                                                |
| 1.2.  | Дополнительные сведения о местоположении земельного участка                                                                                                      | —                                                                                |
| 2.    | Площадь земельного участка ± величина погрешности определения (вычисления) площади ( $P \pm \Delta P$ ), м <sup>2</sup>                                          | $20 \pm 2,00$                                                                    |
| 3.    | Формула, примененная для вычисления предельной погрешности определения площади земельного участка, с подставленными значениями и итоговые (вычисленные) значения | $3,5 * 0,10 * \sqrt{(20,00)} = 2$                                                |
| 4.    | Площадь земельного участка согласно сведениям Единого государственного реестра недвижимости (Ркад), м <sup>2</sup>                                               | 20,00                                                                            |
| 5.    | Оценка расхождения Р и Ркад ( $P - P_{кад}$ ), м <sup>2</sup>                                                                                                    | 0                                                                                |

| 1    | 2                                                                                                                                                              | 3                                              |
|------|----------------------------------------------------------------------------------------------------------------------------------------------------------------|------------------------------------------------|
| 6.   | Предельный минимальный и максимальный размеры земельного участка (Р <sub>мин</sub> и Р <sub>макс</sub> ), м <sup>2</sup>                                       | Р <sub>мин</sub> = —<br>Р <sub>макс</sub> = —  |
| 7.   | Кадастровый или иной государственный учетный номер (инвентарный) здания, сооружения, объекта незавершенного строительства, расположенного на земельном участке | 31:16:0210027:373                              |
| 8.   | Вид (виды) разрешенного использования                                                                                                                          | Для эксплуатации гаража № 10 с овощехранилищем |
| 8.1. | Дополнительные сведения об использовании земельного участка                                                                                                    | —                                              |
| 9.   | Сведения о земельных участках (землях общего пользования, территории общего пользования), посредством которых обеспечивается доступ                            | —                                              |
| 10.  | Иные сведения                                                                                                                                                  | —                                              |

**4. Пояснения к сведениям об уточняемом земельном участке с кадастровым номером** 31:16:0210027:1306 :

1. —

**1. Сведения о характерных точках границ уточняемого земельного участка с кадастровым номером** 31:16:0210027:207 :

Система координат МСК-31 Зона № 1

| Обозначение характерных точек границ | Координаты, м                                            |              |                                                                  |              | Метод определения координат                             | Формулы, примененные для расчета средней квадратической погрешности определения координат характерных точек границ (Mt), с подставленными в такие формулы значениями и итоговые (вычисленные) значения Mt, м | Описание закрепления точки |
|--------------------------------------|----------------------------------------------------------|--------------|------------------------------------------------------------------|--------------|---------------------------------------------------------|--------------------------------------------------------------------------------------------------------------------------------------------------------------------------------------------------------------|----------------------------|
|                                      | содержатся в Едином государственном реестре недвижимости |              | определены в результате выполнения комплексных кадастровых работ |              |                                                         |                                                                                                                                                                                                              |                            |
|                                      | X                                                        | Y            | X                                                                | Y            |                                                         |                                                                                                                                                                                                              |                            |
| 1                                    | 2                                                        | 3            | 4                                                                | 5            | 6                                                       | 7                                                                                                                                                                                                            | 8                          |
| 652                                  | 395 024,96                                               | 1 331 623,31 | 395 024,96                                                       | 1 331 623,31 | Метод спутниковых геодезических измерений (определений) | $\sqrt{(0,07^2 + 0,07^2)} = 0,10$                                                                                                                                                                            | —                          |
| 649                                  | 395 027,39                                               | 1 331 620,86 | 395 027,39                                                       | 1 331 620,86 |                                                         |                                                                                                                                                                                                              |                            |
| н818У                                | —                                                        | —            | 395 031,71                                                       | 1 331 625,17 |                                                         |                                                                                                                                                                                                              |                            |
| 1085                                 | 395 031,90                                               | 1 331 625,36 | 395 031,90                                                       | 1 331 625,36 |                                                         |                                                                                                                                                                                                              |                            |
| 1084                                 | 395 029,45                                               | 1 331 627,78 | 395 029,45                                                       | 1 331 627,78 |                                                         |                                                                                                                                                                                                              |                            |

| 1   | 2          | 3            | 4          | 5            | 6                                                       | 7                                 | 8 |
|-----|------------|--------------|------------|--------------|---------------------------------------------------------|-----------------------------------|---|
| 652 | 395 024,96 | 1 331 623,31 | 395 024,96 | 1 331 623,31 | Метод спутниковых геодезических измерений (определений) | $\sqrt{(0,07^2 + 0,07^2)} = 0,10$ | — |

**2. Сведения о частях границ уточняемого земельного участка с кадастровым номером** 31:16:0210027:207 :

| Обозначение части границ |       | Горизонтальное проложение (S), м | Описание прохождения части границ | Сведения о согласовании местоположения границ (согласовано/спорное) |
|--------------------------|-------|----------------------------------|-----------------------------------|---------------------------------------------------------------------|
| от т.                    | до т. |                                  |                                   |                                                                     |
| 1                        | 2     | 3                                | 4                                 | 5                                                                   |
| 652                      | 649   | 3,45                             | —                                 | согласовано                                                         |
| 649                      | н818У | 6,10                             |                                   |                                                                     |
| н818У                    | 1085  | 0,27                             |                                   |                                                                     |
| 1085                     | 1084  | 3,44                             |                                   |                                                                     |
| 1084                     | 652   | 6,34                             |                                   |                                                                     |

**3. Сведения о характеристиках уточняемого земельного участка с кадастровым номером** 31:16:0210027:207 :

| № п/п | Наименование характеристики                                                                                                                                      | Значение характеристики                                                          |
|-------|------------------------------------------------------------------------------------------------------------------------------------------------------------------|----------------------------------------------------------------------------------|
| 1     | 2                                                                                                                                                                | 3                                                                                |
| 1.    | Адрес земельного участка                                                                                                                                         | Российская Федерация, Белгородская область, Белгород г, Константина Заслонова ул |
| 1.1.  | Сведения о местоположении земельного участка (при отсутствии адреса) в структурированном в соответствии с федеральной информационной адресной системой виде      | —                                                                                |
| 1.2.  | Дополнительные сведения о местоположении земельного участка                                                                                                      | —                                                                                |
| 2.    | Площадь земельного участка ± величина погрешности определения (вычисления) площади ( $P \pm \Delta P$ ), м <sup>2</sup>                                          | $22 \pm 2,00$                                                                    |
| 3.    | Формула, примененная для вычисления предельной погрешности определения площади земельного участка, с подставленными значениями и итоговые (вычисленные) значения | $3,5 * 0,10 * \sqrt{(22,00)} = 2$                                                |
| 4.    | Площадь земельного участка согласно сведениям Единого государственного реестра недвижимости (Ркад), м <sup>2</sup>                                               | 22,00                                                                            |
| 5.    | Оценка расхождения Р и Ркад ( $P - P_{кад}$ ), м <sup>2</sup>                                                                                                    | 0                                                                                |
| 6.    | Предельный минимальный и максимальный размеры земельного участка (Рмин и Рмакс), м <sup>2</sup>                                                                  | Рмин = —<br>Рмакс = —                                                            |
| 7.    | Кадастровый или иной государственный учетный номер (инвентарный) здания, сооружения, объекта незавершенного строительства, расположенного на земельном участке   | 31:16:0210027:250                                                                |

| 1    | 2                                                                                                                                   | 3                                                     |
|------|-------------------------------------------------------------------------------------------------------------------------------------|-------------------------------------------------------|
| 8.   | Вид (виды) разрешенного использования                                                                                               | Для дальнейшей эксплуатации существующего гаража № 59 |
| 8.1. | Дополнительные сведения об использовании земельного участка                                                                         | —                                                     |
| 9.   | Сведения о земельных участках (землях общего пользования, территории общего пользования), посредством которых обеспечивается доступ | —                                                     |
| 10.  | Иные сведения                                                                                                                       | —                                                     |

**4. Пояснения к сведениям об уточняемом земельном участке с кадастровым номером** 31:16:0210027:207 :

|    |   |
|----|---|
| 1. | — |
|----|---|

**1. Сведения о характерных точках границ уточняемого земельного участка с кадастровым номером** 31:16:0210027:1719 :

Система координат МСК-31 Зона № 1

| Обозначение характерных точек границ | Координаты, м                                            |              |                                                                  |              | Метод определения координат                             | Формулы, примененные для расчета средней квадратической погрешности определения координат характерных точек границ (Mt), с подставленными в такие формулы значениями и итоговые (вычисленные) значения Mt, м | Описание закрепления точки |
|--------------------------------------|----------------------------------------------------------|--------------|------------------------------------------------------------------|--------------|---------------------------------------------------------|--------------------------------------------------------------------------------------------------------------------------------------------------------------------------------------------------------------|----------------------------|
|                                      | содержатся в Едином государственном реестре недвижимости |              | определены в результате выполнения комплексных кадастровых работ |              |                                                         |                                                                                                                                                                                                              |                            |
|                                      | X                                                        | Y            | X                                                                | Y            |                                                         |                                                                                                                                                                                                              |                            |
| 1                                    | 2                                                        | 3            | 4                                                                | 5            | 6                                                       | 7                                                                                                                                                                                                            | 8                          |
| н576У                                | —                                                        | —            | 394 953,27                                                       | 1 331 754,66 | Метод спутниковых геодезических измерений (определений) | $\sqrt{(0,07^2 + 0,07^2)} = 0,10$                                                                                                                                                                            | —                          |
| н577У                                | —                                                        | —            | 394 957,64                                                       | 1 331 759,18 |                                                         |                                                                                                                                                                                                              |                            |
| н575У                                | —                                                        | —            | 394 955,15                                                       | 1 331 761,59 |                                                         |                                                                                                                                                                                                              |                            |
| 574                                  | 394 950,76                                               | 1 331 757,14 | 394 950,76                                                       | 1 331 757,14 |                                                         |                                                                                                                                                                                                              |                            |
| 6590                                 | 394 950,57                                               | 1 331 756,93 | —                                                                | —            |                                                         |                                                                                                                                                                                                              |                            |
| 6591                                 | 394 953,06                                               | 1 331 754,48 | —                                                                | —            |                                                         |                                                                                                                                                                                                              |                            |
| 6592                                 | 394 957,34                                               | 1 331 758,97 | —                                                                | —            |                                                         |                                                                                                                                                                                                              |                            |

| 1     | 2          | 3            | 4          | 5            | 6                                                       | 7                                 | 8 |
|-------|------------|--------------|------------|--------------|---------------------------------------------------------|-----------------------------------|---|
| 6593  | 394 954,89 | 1 331 761,38 | —          | —            | Метод спутниковых геодезических измерений (определений) | $\sqrt{(0,07^2 + 0,07^2)} = 0,10$ | — |
| н576У | —          | —            | 394 953,27 | 1 331 754,66 |                                                         |                                   |   |

**2. Сведения о частях границ уточняемого земельного участка с кадастровым номером** 31:16:0210027:1719 :

| Обозначение части границ |       | Горизонтальное проложение (S), м | Описание прохождения части границ | Сведения о согласовании местоположения границ (согласовано/спорное) |
|--------------------------|-------|----------------------------------|-----------------------------------|---------------------------------------------------------------------|
| от т.                    | до т. |                                  |                                   |                                                                     |
| 1                        | 2     | 3                                | 4                                 | 5                                                                   |
| н576У                    | н577У | 6,29                             | —                                 | согласовано                                                         |
| н577У                    | н575У | 3,47                             |                                   |                                                                     |
| н575У                    | 574   | 6,25                             |                                   |                                                                     |
| 574                      | н576У | 3,53                             |                                   |                                                                     |

**3. Сведения о характеристиках уточняемого земельного участка с кадастровым номером** 31:16:0210027:1719 :

| № п/п | Наименование характеристики                                                                                                                                      | Значение характеристики                                                                                         |
|-------|------------------------------------------------------------------------------------------------------------------------------------------------------------------|-----------------------------------------------------------------------------------------------------------------|
| 1     | 2                                                                                                                                                                | 3                                                                                                               |
| 1.    | Адрес земельного участка                                                                                                                                         | Российская Федерация, Белгородская область, Белгород г, Константина Заслонова ул, ГСК "Восточный-7" (гараж №34) |
| 1.1.  | Сведения о местоположении земельного участка (при отсутствии адреса) в структурированном в соответствии с федеральной информационной адресной системой виде      | —                                                                                                               |
| 1.2.  | Дополнительные сведения о местоположении земельного участка                                                                                                      | —                                                                                                               |
| 2.    | Площадь земельного участка ± величина погрешности определения (вычисления) площади ( $P \pm \Delta P$ ), м <sup>2</sup>                                          | $22 \pm 2,00$                                                                                                   |
| 3.    | Формула, примененная для вычисления предельной погрешности определения площади земельного участка, с подставленными значениями и итоговые (вычисленные) значения | $3,5 * 0,10 * \sqrt{(22,00)} = 2$                                                                               |
| 4.    | Площадь земельного участка согласно сведениям Единого государственного реестра недвижимости (Ркад), м <sup>2</sup>                                               | 22,00                                                                                                           |
| 5.    | Оценка расхождения Р и Ркад ( $P - P_{кад}$ ), м <sup>2</sup>                                                                                                    | 0                                                                                                               |
| 6.    | Предельный минимальный и максимальный размеры земельного участка (Рмин и Рмакс), м <sup>2</sup>                                                                  | Рмин = —<br>Рмакс = —                                                                                           |

| 1    | 2                                                                                                                                                              | 3                                                                           |
|------|----------------------------------------------------------------------------------------------------------------------------------------------------------------|-----------------------------------------------------------------------------|
| 7.   | Кадастровый или иной государственный учетный номер (инвентарный) здания, сооружения, объекта незавершенного строительства, расположенного на земельном участке | 31:16:0203001:1137                                                          |
| 8.   | Вид (виды) разрешенного использования                                                                                                                          | Для размещения объектов транспорта. Размещение гаражей для собственных нужд |
| 8.1. | Дополнительные сведения об использовании земельного участка                                                                                                    | —                                                                           |
| 9.   | Сведения о земельных участках (землях общего пользования, территории общего пользования), посредством которых обеспечивается доступ                            | —                                                                           |
| 10.  | Иные сведения                                                                                                                                                  | —                                                                           |

**4. Пояснения к сведениям об уточняемом земельном участке с кадастровым номером** 31:16:0210027:1719 :

1. —

**1. Сведения о характерных точках границ уточняемого земельного участка с кадастровым номером** 31:16:0210027:1718 :  
 Система координат МСК-31 Зона № 1

| Обозначение характерных точек границ | Координаты, м                                            |              |                                                                  |              | Метод определения координат                             | Формулы, примененные для расчета средней квадратической погрешности определения координат характерных точек границ (Mt), с подставленными в такие формулы значениями и итоговые (вычисленные) значения Mt, м | Описание закрепления точки |
|--------------------------------------|----------------------------------------------------------|--------------|------------------------------------------------------------------|--------------|---------------------------------------------------------|--------------------------------------------------------------------------------------------------------------------------------------------------------------------------------------------------------------|----------------------------|
|                                      | содержатся в Едином государственном реестре недвижимости |              | определены в результате выполнения комплексных кадастровых работ |              |                                                         |                                                                                                                                                                                                              |                            |
|                                      | X                                                        | Y            | X                                                                | Y            |                                                         |                                                                                                                                                                                                              |                            |
| 1                                    | 2                                                        | 3            | 4                                                                | 5            | 6                                                       | 7                                                                                                                                                                                                            | 8                          |
| 1                                    | 394 965,18                                               | 1 331 742,61 | —                                                                | —            | Метод спутниковых геодезических измерений (определений) | $\sqrt{(0,07^2 + 0,07^2)} = 0,10$                                                                                                                                                                            | —                          |
| 2                                    | 394 969,55                                               | 1 331 747,21 | —                                                                | —            |                                                         |                                                                                                                                                                                                              |                            |
| 3                                    | 394 967,13                                               | 1 331 749,51 | —                                                                | —            |                                                         |                                                                                                                                                                                                              |                            |
| 4                                    | 394 962,76                                               | 1 331 744,91 | —                                                                | —            |                                                         |                                                                                                                                                                                                              |                            |
| н486У                                | —                                                        | —            | 394 969,81                                                       | 1 331 747,42 |                                                         |                                                                                                                                                                                                              |                            |
| н487У                                | —                                                        | —            | 394 967,39                                                       | 1 331 749,76 |                                                         |                                                                                                                                                                                                              |                            |

| 1     | 2          | 3            | 4          | 5            | 6                                                       | 7                                 | 8 |
|-------|------------|--------------|------------|--------------|---------------------------------------------------------|-----------------------------------|---|
| н488У | —          | —            | 394 963,00 | 1 331 745,22 | Метод спутниковых геодезических измерений (определений) | $\sqrt{(0,07^2 + 0,07^2)} = 0,10$ | — |
| н485У | —          | —            | 394 965,42 | 1 331 742,88 |                                                         |                                   |   |
| 1     | 394 965,18 | 1 331 742,61 | —          | —            |                                                         |                                   |   |

**2. Сведения о частях границ уточняемого земельного участка с кадастровым номером** 31:16:0210027:1718 :

| Обозначение части границ |       | Горизонтальное проложение (S), м | Описание прохождения части границ | Сведения о согласовании местоположения границ (согласовано/спорное) |
|--------------------------|-------|----------------------------------|-----------------------------------|---------------------------------------------------------------------|
| от т.                    | до т. |                                  |                                   |                                                                     |
| 1                        | 2     | 3                                | 4                                 | 5                                                                   |
| н486У                    | н487У | 3,37                             | —                                 | согласовано                                                         |
| н487У                    | н488У | 6,32                             |                                   |                                                                     |
| н488У                    | н485У | 3,37                             |                                   |                                                                     |
| н485У                    | н486У | 6,32                             |                                   |                                                                     |

**3. Сведения о характеристиках уточняемого земельного участка с кадастровым номером** 31:16:0210027:1718 :

| № п/п | Наименование характеристики                                                                                                                                      | Значение характеристики                                                          |
|-------|------------------------------------------------------------------------------------------------------------------------------------------------------------------|----------------------------------------------------------------------------------|
| 1     | 2                                                                                                                                                                | 3                                                                                |
| 1.    | Адрес земельного участка                                                                                                                                         | Российская Федерация, Белгородская область, Белгород г, Константина Заслонова ул |
| 1.1.  | Сведения о местоположении земельного участка (при отсутствии адреса) в структурированном в соответствии с федеральной информационной адресной системой виде      | —                                                                                |
| 1.2.  | Дополнительные сведения о местоположении земельного участка                                                                                                      | —                                                                                |
| 2.    | Площадь земельного участка ± величина погрешности определения (вычисления) площади ( $P \pm \Delta P$ ), м <sup>2</sup>                                          | 21 ± 2,00                                                                        |
| 3.    | Формула, примененная для вычисления предельной погрешности определения площади земельного участка, с подставленными значениями и итоговые (вычисленные) значения | $3,5 * 0,10 * \sqrt{(21,00)} = 2$                                                |
| 4.    | Площадь земельного участка согласно сведениям Единого государственного реестра недвижимости (Ркад), м <sup>2</sup>                                               | 21,00                                                                            |
| 5.    | Оценка расхождения Р и Ркад ( $P - P_{кад}$ ), м <sup>2</sup>                                                                                                    | 0                                                                                |
| 6.    | Предельный минимальный и максимальный размеры земельного участка (Рмин и Рмакс), м <sup>2</sup>                                                                  | Рмин = —<br>Рмакс = —                                                            |

| 1    | 2                                                                                                                                                              | 3                                       |
|------|----------------------------------------------------------------------------------------------------------------------------------------------------------------|-----------------------------------------|
| 7.   | Кадастровый или иной государственный учетный номер (инвентарный) здания, сооружения, объекта незавершенного строительства, расположенного на земельном участке | 31:16:0210027:1061                      |
| 8.   | Вид (виды) разрешенного использования                                                                                                                          | Размещение гаражей для собственных нужд |
| 8.1. | Дополнительные сведения об использовании земельного участка                                                                                                    | —                                       |
| 9.   | Сведения о земельных участках (землях общего пользования, территории общего пользования), посредством которых обеспечивается доступ                            | —                                       |



| 1                                                                                     | 2             | 3                                                                                                                                                                                                                                                                                                                                                                                                                                                                                                                                                                                                                                                                                                                                                                                                                                                                                                                                                                                                                                                                                                                                                                                                                                                                                                                                                                                                                                                                                                                                                                                                                                                                                                                                                                                                                                                                                                                                                                                                                                                                                                                                                                                                                                                                                                                                                                                                                                                                                                                                                                                                                                                                                                                                                                                                                                                                                                                   |
|---------------------------------------------------------------------------------------|---------------|---------------------------------------------------------------------------------------------------------------------------------------------------------------------------------------------------------------------------------------------------------------------------------------------------------------------------------------------------------------------------------------------------------------------------------------------------------------------------------------------------------------------------------------------------------------------------------------------------------------------------------------------------------------------------------------------------------------------------------------------------------------------------------------------------------------------------------------------------------------------------------------------------------------------------------------------------------------------------------------------------------------------------------------------------------------------------------------------------------------------------------------------------------------------------------------------------------------------------------------------------------------------------------------------------------------------------------------------------------------------------------------------------------------------------------------------------------------------------------------------------------------------------------------------------------------------------------------------------------------------------------------------------------------------------------------------------------------------------------------------------------------------------------------------------------------------------------------------------------------------------------------------------------------------------------------------------------------------------------------------------------------------------------------------------------------------------------------------------------------------------------------------------------------------------------------------------------------------------------------------------------------------------------------------------------------------------------------------------------------------------------------------------------------------------------------------------------------------------------------------------------------------------------------------------------------------------------------------------------------------------------------------------------------------------------------------------------------------------------------------------------------------------------------------------------------------------------------------------------------------------------------------------------------------|
| 10.                                                                                   | Иные сведения | <p>Согласно Постановления Правительства РФ от 11.03.2010 г. №138 "Об утверждении Федеральных правил использования воздушного пространства Российской Федерации" вводятся ограничения: п.58 "Приаэродромная территория является зоной с особыми условиями использования территории и отображается в схеме территориального планирования соответствующего субъекта Российской Федерации" Согласно Воздушного кодекса Российской Федерации от 19.03.1997 г. №60 ФЗ вводятся ограничения: ст.46 "Проектирование, строительство и развитие городских и сельских поселений, а также строительство и реконструкция промышленных, сельскохозяйственных и иных объектов в пределах приаэродромной территории должны проводиться с соблюдением требований безопасности полетов воздушных судов, с учетом возможных негативных воздействий оборудования аэродрома и полетов воздушных судов на здоровье граждан и деятельность юридических лиц и по согласованию с собственником аэродрома". Учётный номер зоны 31:16-6.1345. Обременение возникает на основании: Воздушный кодекс Российской Федерации № 60-ФЗ, от 19 марта 1997 г., документ выдан Государственная Дума. Постановление Правительства РФ от 11.03.2010 г. №138 "Об утверждении Федеральных правил использования воздушного пространства Российской Федерации" № 138, от 11 марта 2010 г., документ выдан Правительство РФ. Приказ Министерства транспорта Российской Федерации "Об утверждении Порядка установления границ полос воздушных подходов на гражданских аэродромах" № 243, от 9 ноября 2010 г., документ выдан Министерство транспорта Российской Федерации. Текстовое и графическое описание местоположения границ зон с особыми условиями использования территории, перечень координат характерных точек границ таких зон № б/н, от 3 августа 2016 г., документ выдан ООО "Белгородземпроект". письмо ООО «Международный аэропорт Белгород» № 176, от 2 марта 2017 г., документ выдан ООО «Международный аэропорт Белгород» - Учётный номер зоны 31:16-6.342. Обременение возникает на основании: Письмо от филиала ОАО "МРСК Центра" - "Белгородэнерго" (оригинал в кадастровом деле 31.16.2.21) № БЛ/22/2016, от 1 апреля 2011 г.. Карта (план) № б/н, от 21 января 2011 г., документ выдан ООО "Синтез геодезии и картографии". Протокол проверки документов № б/н, от 3 мая 2011 г.. Решение о внесении кадастровых сведений в ГКН в соответствии с документами, поступающими в порядке информационного взаимодействия № 16/11-2919, от 5 мая 2011 г.. Постановление Правительства Российской Федерации "О порядке установления охранных зон объектов электросетевого хозяйства и особых условий использования земельных участков, расположенных в границах таких зон" № 160, от 24 февраля 2009 г., документ выдан Правительство Российской Федерации. Письмо № 11-2647/16, от 14 октября 2016 г., документ выдан ФГБУ "ФКП Росреестра"</p> |
| <b>4. Пояснения к сведениям об уточняемом земельном участке с кадастровым номером</b> |               | 31:16:0210027:1718 :                                                                                                                                                                                                                                                                                                                                                                                                                                                                                                                                                                                                                                                                                                                                                                                                                                                                                                                                                                                                                                                                                                                                                                                                                                                                                                                                                                                                                                                                                                                                                                                                                                                                                                                                                                                                                                                                                                                                                                                                                                                                                                                                                                                                                                                                                                                                                                                                                                                                                                                                                                                                                                                                                                                                                                                                                                                                                                |
| 1.                                                                                    | —             |                                                                                                                                                                                                                                                                                                                                                                                                                                                                                                                                                                                                                                                                                                                                                                                                                                                                                                                                                                                                                                                                                                                                                                                                                                                                                                                                                                                                                                                                                                                                                                                                                                                                                                                                                                                                                                                                                                                                                                                                                                                                                                                                                                                                                                                                                                                                                                                                                                                                                                                                                                                                                                                                                                                                                                                                                                                                                                                     |

**1. Сведения о характерных точках границ уточняемого земельного участка с кадастровым номером** 31:16:0210027:1715 :  
 Система координат МСК-31 Зона № 1

| Обозначение характерных точек границ | Координаты, м                                            |              |                                                                  |              | Метод определения координат                             | Формулы, примененные для расчета средней квадратической погрешности определения координат характерных точек границ (Mt), с подставленными в такие формулы значениями и итоговые (вычисленные) значения Mt, м | Описание закрепления точки |
|--------------------------------------|----------------------------------------------------------|--------------|------------------------------------------------------------------|--------------|---------------------------------------------------------|--------------------------------------------------------------------------------------------------------------------------------------------------------------------------------------------------------------|----------------------------|
|                                      | содержатся в Едином государственном реестре недвижимости |              | определены в результате выполнения комплексных кадастровых работ |              |                                                         |                                                                                                                                                                                                              |                            |
|                                      | X                                                        | Y            | X                                                                | Y            |                                                         |                                                                                                                                                                                                              |                            |
| 1                                    | 2                                                        | 3            | 4                                                                | 5            | 6                                                       | 7                                                                                                                                                                                                            | 8                          |
| 400                                  | 394 979,77                                               | 1 331 737,51 | 394 979,77                                                       | 1 331 737,51 | Метод спутниковых геодезических измерений (определений) | $\sqrt{(0,07^2 + 0,07^2)} = 0,10$                                                                                                                                                                            | —                          |
| 489                                  | 394 977,07                                               | 1 331 740,20 | 394 977,07                                                       | 1 331 740,20 |                                                         |                                                                                                                                                                                                              |                            |
| 490                                  | 394 972,72                                               | 1 331 735,71 | 394 972,72                                                       | 1 331 735,71 |                                                         |                                                                                                                                                                                                              |                            |
| 491                                  | 394 975,43                                               | 1 331 733,02 | 394 975,43                                                       | 1 331 733,02 |                                                         |                                                                                                                                                                                                              |                            |
| 6643                                 | 394 979,66                                               | 1 331 737,39 | —                                                                | —            |                                                         |                                                                                                                                                                                                              |                            |
| н401У                                | —                                                        | —            | 394 975,68                                                       | 1 331 733,28 |                                                         |                                                                                                                                                                                                              |                            |
| 400                                  | 394 979,77                                               | 1 331 737,51 | 394 979,77                                                       | 1 331 737,51 |                                                         |                                                                                                                                                                                                              |                            |

**2. Сведения о частях границ уточняемого земельного участка с кадастровым номером** 31:16:0210027:1715 :

| Обозначение части границ |       | Горизонтальное проложение (S), м | Описание прохождения части границ | Сведения о согласовании местоположения границ (согласовано/спорное) |
|--------------------------|-------|----------------------------------|-----------------------------------|---------------------------------------------------------------------|
| от т.                    | до т. |                                  |                                   |                                                                     |
| 1                        | 2     | 3                                | 4                                 | 5                                                                   |
| 400                      | 489   | 3,81                             | —                                 | согласовано                                                         |
| 489                      | 490   | 6,25                             |                                   |                                                                     |
| 490                      | 491   | 3,82                             |                                   |                                                                     |
| 491                      | н401У | 0,36                             |                                   |                                                                     |
| н401У                    | 400   | 5,88                             |                                   |                                                                     |

**3. Сведения о характеристиках уточняемого земельного участка с кадастровым номером** 31:16:0210027:1715 :

| № п/п | Наименование характеристики                                                                                                                                      | Значение характеристики                                                                                      |
|-------|------------------------------------------------------------------------------------------------------------------------------------------------------------------|--------------------------------------------------------------------------------------------------------------|
| 1     | 2                                                                                                                                                                | 3                                                                                                            |
| 1.    | Адрес земельного участка                                                                                                                                         | 308000, Российская Федерация, Белгородская область, Белгород г, К. Заслонова ул, ГСК "Восточный-7", гараж 43 |
| 1.1.  | Сведения о местоположении земельного участка (при отсутствии адреса) в структурированном в соответствии с федеральной информационной адресной системой виде      | —                                                                                                            |
| 1.2.  | Дополнительные сведения о местоположении земельного участка                                                                                                      | —                                                                                                            |
| 2.    | Площадь земельного участка ± величина погрешности определения (вычисления) площади ( $P \pm \Delta P$ ), м <sup>2</sup>                                          | 24 ± 2,00                                                                                                    |
| 3.    | Формула, примененная для вычисления предельной погрешности определения площади земельного участка, с подставленными значениями и итоговые (вычисленные) значения | $3,5*0,10*\sqrt{(24,00)} = 2$                                                                                |
| 4.    | Площадь земельного участка согласно сведениям Единого государственного реестра недвижимости (Ркад), м <sup>2</sup>                                               | 24,00                                                                                                        |
| 5.    | Оценка расхождения Р и Ркад ( $P - P_{кад}$ ), м <sup>2</sup>                                                                                                    | 0                                                                                                            |
| 6.    | Предельный минимальный и максимальный размеры земельного участка (Рмин и Рмакс), м <sup>2</sup>                                                                  | Рмин = —<br>Рмакс = —                                                                                        |
| 7.    | Кадастровый или иной государственный учетный номер (инвентарный) здания, сооружения, объекта незавершенного строительства, расположенного на земельном участке   | 31:16:0210027:885                                                                                            |
| 8.    | Вид (виды) разрешенного использования                                                                                                                            | Для размещения индивидуальных гаражей. размещение гаражей для собственных нужд                               |
| 8.1.  | Дополнительные сведения об использовании земельного участка                                                                                                      | —                                                                                                            |
| 9.    | Сведения о земельных участках (землях общего пользования, территории общего пользования), посредством которых обеспечивается доступ                              | —                                                                                                            |
| 10.   | Иные сведения                                                                                                                                                    | —                                                                                                            |

**4. Пояснения к сведениям об уточняемом земельном участке с кадастровым номером** 31:16:0210027:1715 :

|    |   |
|----|---|
| 1. | — |
|----|---|

**1. Сведения о характерных точках границ уточняемого земельного участка с кадастровым номером** 31:16:0210027:1716 :  
 Система координат МСК-31 Зона № 1

| Обозначение характерных точек границ | Координаты, м                                            |              |                                                                  |              | Метод определения координат                             | Формулы, примененные для расчета средней квадратической погрешности определения координат характерных точек границ (Mt), с подставленными в такие формулы значениями и итоговые (вычисленные) значения Mt, м | Описание закрепления точки |
|--------------------------------------|----------------------------------------------------------|--------------|------------------------------------------------------------------|--------------|---------------------------------------------------------|--------------------------------------------------------------------------------------------------------------------------------------------------------------------------------------------------------------|----------------------------|
|                                      | содержатся в Едином государственном реестре недвижимости |              | определены в результате выполнения комплексных кадастровых работ |              |                                                         |                                                                                                                                                                                                              |                            |
|                                      | X                                                        | Y            | X                                                                | Y            |                                                         |                                                                                                                                                                                                              |                            |
| 1                                    | 2                                                        | 3            | 4                                                                | 5            | 6                                                       | 7                                                                                                                                                                                                            | 8                          |
| 489                                  | 394 977,07                                               | 1 331 740,20 | 394 977,07                                                       | 1 331 740,20 | Метод спутниковых геодезических измерений (определений) | $\sqrt{(0,07^2 + 0,07^2)} = 0,10$                                                                                                                                                                            | —                          |
| 492                                  | 394 974,70                                               | 1 331 742,61 | 394 974,70                                                       | 1 331 742,61 |                                                         |                                                                                                                                                                                                              |                            |
| 493                                  | 394 970,34                                               | 1 331 738,13 | 394 970,34                                                       | 1 331 738,13 |                                                         |                                                                                                                                                                                                              |                            |
| н494У                                | —                                                        | —            | 394 972,57                                                       | 1 331 735,86 |                                                         |                                                                                                                                                                                                              |                            |
| 490                                  | 394 972,72                                               | 1 331 735,71 | 394 972,72                                                       | 1 331 735,71 |                                                         |                                                                                                                                                                                                              |                            |
| 489                                  | 394 977,07                                               | 1 331 740,20 | 394 977,07                                                       | 1 331 740,20 |                                                         |                                                                                                                                                                                                              |                            |

**2. Сведения о частях границ уточняемого земельного участка с кадастровым номером** 31:16:0210027:1716 :

| Обозначение части границ |       | Горизонтальное проложение (S), м | Описание прохождения части границ | Сведения о согласовании местоположения границ (согласовано/спорное) |
|--------------------------|-------|----------------------------------|-----------------------------------|---------------------------------------------------------------------|
| от т.                    | до т. |                                  |                                   |                                                                     |
| 1                        | 2     | 3                                | 4                                 | 5                                                                   |
| 489                      | 492   | 3,38                             | —                                 | согласовано                                                         |
| 492                      | 493   | 6,25                             |                                   |                                                                     |
| 493                      | н494У | 3,18                             |                                   |                                                                     |
| н494У                    | 490   | 0,21                             |                                   |                                                                     |
| 490                      | 489   | 6,25                             |                                   |                                                                     |

**3. Сведения о характеристиках уточняемого земельного участка с кадастровым номером** 31:16:0210027:1716 :

| № п/п | Наименование характеристики | Значение характеристики |
|-------|-----------------------------|-------------------------|
| 1     | 2                           | 3                       |
|       |                             |                         |

| 1                                                                                     | 2                                                                                                                                                                | 3                                                                                   |
|---------------------------------------------------------------------------------------|------------------------------------------------------------------------------------------------------------------------------------------------------------------|-------------------------------------------------------------------------------------|
| 1.                                                                                    | Адрес земельного участка                                                                                                                                         | 308000, Российская Федерация, Белгородская область, Белгород г, К. Заслонова ул, 42 |
| 1.1.                                                                                  | Сведения о местоположении земельного участка (при отсутствии адреса) в структурированном в соответствии с федеральной информационной адресной системой виде      | —                                                                                   |
| 1.2.                                                                                  | Дополнительные сведения о местоположении земельного участка                                                                                                      | —                                                                                   |
| 2.                                                                                    | Площадь земельного участка ± величина погрешности определения (вычисления) площади ( $P \pm \Delta P$ ), м <sup>2</sup>                                          | 21 ± 2,00                                                                           |
| 3.                                                                                    | Формула, примененная для вычисления предельной погрешности определения площади земельного участка, с подставленными значениями и итоговые (вычисленные) значения | $3,5 * 0,10 * \sqrt{(21,00)} = 2$                                                   |
| 4.                                                                                    | Площадь земельного участка согласно сведениям Единого государственного реестра недвижимости (Ркад), м <sup>2</sup>                                               | 21,00                                                                               |
| 5.                                                                                    | Оценка расхождения P и Ркад ( $P - P_{кад}$ ), м <sup>2</sup>                                                                                                    | 0                                                                                   |
| 6.                                                                                    | Предельный минимальный и максимальный размеры земельного участка (Pмин и Pмакс), м <sup>2</sup>                                                                  | Pмин = —<br>Pмакс = —                                                               |
| 7.                                                                                    | Кадастровый или иной государственный учетный номер (инвентарный) здания, сооружения, объекта незавершенного строительства, расположенного на земельном участке   | 31:16:0210027:491                                                                   |
| 8.                                                                                    | Вид (виды) разрешенного использования                                                                                                                            | Для размещения индивидуальных гаражей. Размещение гаражей для собственных нужд      |
| 8.1.                                                                                  | Дополнительные сведения об использовании земельного участка                                                                                                      | —                                                                                   |
| 9.                                                                                    | Сведения о земельных участках (землях общего пользования, территории общего пользования), посредством которых обеспечивается доступ                              | —                                                                                   |
| 10.                                                                                   | Иные сведения                                                                                                                                                    | —                                                                                   |
| <b>4. Пояснения к сведениям об уточняемом земельном участке с кадастровым номером</b> |                                                                                                                                                                  | <b>31:16:0210027:1716</b> :                                                         |
| 1.                                                                                    | —                                                                                                                                                                | —                                                                                   |

**Описание местоположения здания, сооружения, объекта незавершенного строительства на земельном участке**

**1. Сведения о характерных точках контура объекта недвижимости с кадастровым номером** 31:16:0210027:750 :

Система координат МСК-31 Зона № 1

| Обозначение характерных точек границ | Содержатся в Едином государственном реестре недвижимости |   |           | Определены в ходе выполнения комплексных кадастровых работ |              |           | Метод определения координат                             | Формулы, примененные для расчета средней квадратической погрешности определения координат характерных точек (Mt), м, с подставленными в такие формулы значениями и итоговые (вычисленные) значения Mt, м |
|--------------------------------------|----------------------------------------------------------|---|-----------|------------------------------------------------------------|--------------|-----------|---------------------------------------------------------|----------------------------------------------------------------------------------------------------------------------------------------------------------------------------------------------------------|
|                                      | координаты, м                                            |   | Радиус, м | координаты, м                                              |              | Радиус, м |                                                         |                                                                                                                                                                                                          |
|                                      | X                                                        | Y | R         | X                                                          | Y            | R         |                                                         |                                                                                                                                                                                                          |
| 1                                    | 2                                                        | 3 | 4         | 5                                                          | 6            | 7         | 8                                                       | 9                                                                                                                                                                                                        |
| н3270                                | —                                                        | — | —         | 394 875,20                                                 | 1 331 843,42 | —         | Метод спутниковых геодезических измерений (определений) | $\sqrt{(0,07^2 + 0,07^2)} = 0,10$                                                                                                                                                                        |
| н3230                                | —                                                        | — | —         | 394 872,83                                                 | 1 331 840,84 | —         |                                                         |                                                                                                                                                                                                          |
| н3260                                | —                                                        | — | —         | 394 877,32                                                 | 1 331 836,67 | —         |                                                         |                                                                                                                                                                                                          |
| н3280                                | —                                                        | — | —         | 394 879,69                                                 | 1 331 839,27 | —         |                                                         |                                                                                                                                                                                                          |
| н3270                                | —                                                        | — | —         | 394 875,20                                                 | 1 331 843,42 | —         |                                                         |                                                                                                                                                                                                          |

**2. Сведения о характеристиках объекта недвижимости с кадастровым номером** 31:16:0210027:750 :

| № п/п | Наименование характеристики                                                                                                                                  | Значение характеристики |
|-------|--------------------------------------------------------------------------------------------------------------------------------------------------------------|-------------------------|
| 1     | 2                                                                                                                                                            | 3                       |
| 1.    | Вид объекта недвижимости                                                                                                                                     | Здание                  |
| 2.    | Ранее присвоенный государственный учетный номер (инвентарный) здания, сооружения, объекта незавершенного строительства                                       | —                       |
| 3.    | Кадастровый номер земельного участка (земельных участков), в границах которого (которых) расположены здание, сооружение, объект незавершенного строительства | 31:16:0210027:74        |
| 4.    | Уникальный учетный номер кадастрового квартала, в границах которого расположены здание, сооружение, объект незавершенного строительства                      | 31:16:0210027           |

| 1    | 2                                                                                                                                                                                                 | 3                                                                   |
|------|---------------------------------------------------------------------------------------------------------------------------------------------------------------------------------------------------|---------------------------------------------------------------------|
| 5.   | Адрес здания, сооружения, объекта незавершенного строительства                                                                                                                                    | Белгородская область, г. Белгород, ул. Константина Заслонова, д. 22 |
| 5.1. | Сведения о местоположении здания, сооружения, объекта незавершенного строительства (при отсутствии адреса) в структурированном в соответствии с федеральной информационной адресной системой виде | —                                                                   |
| 5.3. | Дополнительные сведения о местоположении                                                                                                                                                          | —                                                                   |
| 6.   | Иные сведения                                                                                                                                                                                     | —                                                                   |

**3. Пояснения к сведениям об объекте недвижимости с кадастровым номером** 31:16:0210027:750 :

|    |   |
|----|---|
| 1. | — |
|----|---|

**1. Сведения о характерных точках контура объекта недвижимости с кадастровым номером** 31:16:0210027:457 :

|                   |               |        |          |
|-------------------|---------------|--------|----------|
| Система координат | <u>МСК-31</u> | Зона № | <u>1</u> |
|-------------------|---------------|--------|----------|

| Обозначение характерных точек границ | Содержатся в Едином государственном реестре недвижимости |   |           | Определены в ходе выполнения комплексных кадастровых работ |              |           | Метод определения координат                             | Формулы, примененные для расчета средней квадратической погрешности определения координат характерных точек (Mt), м, с подставленными в такие формулы значениями и итоговые (вычисленные) значения Mt, м |
|--------------------------------------|----------------------------------------------------------|---|-----------|------------------------------------------------------------|--------------|-----------|---------------------------------------------------------|----------------------------------------------------------------------------------------------------------------------------------------------------------------------------------------------------------|
|                                      | координаты, м                                            |   | Радиус, м | координаты, м                                              |              | Радиус, м |                                                         |                                                                                                                                                                                                          |
|                                      | X                                                        | Y | R         | X                                                          | Y            | R         |                                                         |                                                                                                                                                                                                          |
| 1                                    | 2                                                        | 3 | 4         | 5                                                          | 6            | 7         | 8                                                       | 9                                                                                                                                                                                                        |
| н1610                                | —                                                        | — | —         | 394 901,48                                                 | 1 331 802,33 | —         | Метод спутниковых геодезических измерений (определений) | $\sqrt{(0,07^2 + 0,07^2)} = 0,10$                                                                                                                                                                        |
| н1640                                | —                                                        | — | —         | 394 904,02                                                 | 1 331 805,09 | —         |                                                         |                                                                                                                                                                                                          |
| н1650                                | —                                                        | — | —         | 394 899,44                                                 | 1 331 809,28 | —         |                                                         |                                                                                                                                                                                                          |
| н1620                                | —                                                        | — | —         | 394 896,90                                                 | 1 331 806,50 | —         |                                                         |                                                                                                                                                                                                          |
| н1610                                | —                                                        | — | —         | 394 901,48                                                 | 1 331 802,33 | —         |                                                         |                                                                                                                                                                                                          |

**2. Сведения о характеристиках объекта недвижимости с кадастровым номером** 31:16:0210027:457 :

| № п/п | Наименование характеристики | Значение характеристики |
|-------|-----------------------------|-------------------------|
| 1     | 2                           | 3                       |
| 1.    | Вид объекта недвижимости    | Здание                  |

| 1    | 2                                                                                                                                                                                                 | 3                                                                   |
|------|---------------------------------------------------------------------------------------------------------------------------------------------------------------------------------------------------|---------------------------------------------------------------------|
| 2.   | Ранее присвоенный государственный учетный номер (инвентарный) здания, сооружения, объекта незавершенного строительства                                                                            | —                                                                   |
| 3.   | Кадастровый номер земельного участка (земельных участков), в границах которого (которых) расположены здание, сооружение, объект незавершенного строительства                                      | 31:16:0210027:40                                                    |
| 4.   | Уникальный учетный номер кадастрового квартала, в границах которого расположены здание, сооружение, объект незавершенного строительства                                                           | 31:16:0210027                                                       |
| 5.   | Адрес здания, сооружения, объекта незавершенного строительства                                                                                                                                    | Белгородская область, г. Белгород, ул. Константина Заслонова, д. 27 |
| 5.1. | Сведения о местоположении здания, сооружения, объекта незавершенного строительства (при отсутствии адреса) в структурированном в соответствии с федеральной информационной адресной системой виде | —                                                                   |
| 5.3. | Дополнительные сведения о местоположении                                                                                                                                                          | —                                                                   |
| 6.   | Иные сведения                                                                                                                                                                                     | —                                                                   |

**3. Пояснения к сведениям об объекте недвижимости с кадастровым номером** 31:16:0210027:457 :

|    |   |
|----|---|
| 1. | — |
|----|---|

**1. Сведения о характерных точках контура объекта недвижимости с кадастровым номером** 31:16:0210027:433 :

| Система координат                    |                                                          | МСК-31 |           |                                                            |              |           | Зона №                                                  |                                                                                                                                                                                                          | 1 |
|--------------------------------------|----------------------------------------------------------|--------|-----------|------------------------------------------------------------|--------------|-----------|---------------------------------------------------------|----------------------------------------------------------------------------------------------------------------------------------------------------------------------------------------------------------|---|
| Обозначение характерных точек границ | Содержатся в Едином государственном реестре недвижимости |        |           | Определены в ходе выполнения комплексных кадастровых работ |              |           | Метод определения координат                             | Формулы, примененные для расчета средней квадратической погрешности определения координат характерных точек (Mt), м, с подставленными в такие формулы значениями и итоговые (вычисленные) значения Mt, м |   |
|                                      | координаты, м                                            |        | Радиус, м | координаты, м                                              |              | Радиус, м |                                                         |                                                                                                                                                                                                          |   |
|                                      | X                                                        | Y      | R         | X                                                          | Y            | R         |                                                         |                                                                                                                                                                                                          |   |
| 1                                    | 2                                                        | 3      | 4         | 5                                                          | 6            | 7         | 8                                                       | 9                                                                                                                                                                                                        |   |
| н1710                                | —                                                        | —      | —         | 394 909,25                                                 | 1 331 820,03 | —         | Метод спутниковых геодезических измерений (определений) | $\sqrt{(0,07^2 + 0,07^2)} = 0,10$                                                                                                                                                                        |   |
| н1790                                | —                                                        | —      | —         | 394 911,74                                                 | 1 331 822,77 | —         |                                                         |                                                                                                                                                                                                          |   |
| н1880                                | —                                                        | —      | —         | 394 907,08                                                 | 1 331 827,02 | —         |                                                         |                                                                                                                                                                                                          |   |



| 1     | 2 | 3 | 4 | 5          | 6            | 7 | 8                                                       | 9                                 |
|-------|---|---|---|------------|--------------|---|---------------------------------------------------------|-----------------------------------|
| н1890 | — | — | — | 394 904,59 | 1 331 824,27 | — | Метод спутниковых геодезических измерений (определений) | $\sqrt{(0,07^2 + 0,07^2)} = 0,10$ |
| н1710 | — | — | — | 394 909,25 | 1 331 820,03 | — |                                                         |                                   |

**2. Сведения о характеристиках объекта недвижимости с кадастровым номером** 31:16:0210027:433 :

| № п/п | Наименование характеристики                                                                                                                                                                       | Значение характеристики                                                          |
|-------|---------------------------------------------------------------------------------------------------------------------------------------------------------------------------------------------------|----------------------------------------------------------------------------------|
| 1     | 2                                                                                                                                                                                                 | 3                                                                                |
| 1.    | Вид объекта недвижимости                                                                                                                                                                          | Здание                                                                           |
| 2.    | Ранее присвоенный государственный учетный номер (инвентарный) здания, сооружения, объекта незавершенного строительства                                                                            | —                                                                                |
| 3.    | Кадастровый номер земельного участка (земельных участков), в границах которого (которых) расположены здание, сооружение, объект незавершенного строительства                                      | 31:16:0210027:35                                                                 |
| 4.    | Уникальный учетный номер кадастрового квартала, в границах которого расположены здание, сооружение, объект незавершенного строительства                                                           | 31:16:0210027                                                                    |
| 5.    | Адрес здания, сооружения, объекта незавершенного строительства                                                                                                                                    | Российская Федерация, Белгородская область, Белгород г, Константина Заслонова ул |
| 5.1.  | Сведения о местоположении здания, сооружения, объекта незавершенного строительства (при отсутствии адреса) в структурированном в соответствии с федеральной информационной адресной системой виде | —                                                                                |
| 5.3.  | Дополнительные сведения о местоположении                                                                                                                                                          | —                                                                                |
| 6.    | Иные сведения                                                                                                                                                                                     | —                                                                                |

**3. Пояснения к сведениям об объекте недвижимости с кадастровым номером** 31:16:0210027:433 :

|    |   |
|----|---|
| 1. | — |
|----|---|

**1. Сведения о характерных точках контура объекта недвижимости с кадастровым номером** 31:16:0210027:705 :

| Система координат                    |                                                          | МСК-31 |           |                                                            |              |           | Зона №                                                  |                                                                                                                                                                                                          | 1 |
|--------------------------------------|----------------------------------------------------------|--------|-----------|------------------------------------------------------------|--------------|-----------|---------------------------------------------------------|----------------------------------------------------------------------------------------------------------------------------------------------------------------------------------------------------------|---|
| Обозначение характерных точек границ | Содержатся в Едином государственном реестре недвижимости |        |           | Определены в ходе выполнения комплексных кадастровых работ |              |           | Метод определения координат                             | Формулы, примененные для расчета средней квадратической погрешности определения координат характерных точек (Mt), м, с подставленными в такие формулы значениями и итоговые (вычисленные) значения Mt, м |   |
|                                      | координаты, м                                            |        | Радиус, м | координаты, м                                              |              | Радиус, м |                                                         |                                                                                                                                                                                                          |   |
|                                      | X                                                        | Y      | R         | X                                                          | Y            | R         |                                                         |                                                                                                                                                                                                          |   |
| 1                                    | 2                                                        | 3      | 4         | 5                                                          | 6            | 7         | 8                                                       | 9                                                                                                                                                                                                        |   |
| н6150                                | —                                                        | —      | —         | 395 003,00                                                 | 1 331 645,56 | —         | Метод спутниковых геодезических измерений (определений) | $\sqrt{(0,07^2 + 0,07^2)} = 0,10$                                                                                                                                                                        |   |
| н6670                                | —                                                        | —      | —         | 395 007,18                                                 | 1 331 649,87 | —         |                                                         |                                                                                                                                                                                                          |   |
| н6680                                | —                                                        | —      | —         | 395 007,46                                                 | 1 331 650,16 | —         |                                                         |                                                                                                                                                                                                          |   |
| н6690                                | —                                                        | —      | —         | 395 005,08                                                 | 1 331 652,45 | —         |                                                         |                                                                                                                                                                                                          |   |
| н6700                                | —                                                        | —      | —         | 395 000,63                                                 | 1 331 647,86 | —         |                                                         |                                                                                                                                                                                                          |   |
| н6160                                | —                                                        | —      | —         | 395 002,89                                                 | 1 331 645,67 | —         |                                                         |                                                                                                                                                                                                          |   |
| н6150                                | —                                                        | —      | —         | 395 003,00                                                 | 1 331 645,56 | —         |                                                         |                                                                                                                                                                                                          |   |

**2. Сведения о характеристиках объекта недвижимости с кадастровым номером** 31:16:0210027:705 :

| № п/п | Наименование характеристики                                                                                                                                  | Значение характеристики |
|-------|--------------------------------------------------------------------------------------------------------------------------------------------------------------|-------------------------|
| 1     | 2                                                                                                                                                            | 3                       |
| 1.    | Вид объекта недвижимости                                                                                                                                     | Здание                  |
| 2.    | Ранее присвоенный государственный учетный номер (инвентарный) здания, сооружения, объекта незавершенного строительства                                       | —                       |
| 3.    | Кадастровый номер земельного участка (земельных участков), в границах которого (которых) расположены здание, сооружение, объект незавершенного строительства | 31:16:0210027:240       |

| 1    | 2                                                                                                                                                                                                 | 3                                                                                          |
|------|---------------------------------------------------------------------------------------------------------------------------------------------------------------------------------------------------|--------------------------------------------------------------------------------------------|
| 4.   | Уникальный учетный номер кадастрового квартала, в границах которого расположены здание, сооружение, объект незавершенного строительства                                                           | 31:16:0210027                                                                              |
| 5.   | Адрес здания, сооружения, объекта незавершенного строительства                                                                                                                                    | Белгородская обл, г.Белгород, ул.Константина Заслонова, ГСК "Восточный-5" гараж №49, Лит.Б |
| 5.1. | Сведения о местоположении здания, сооружения, объекта незавершенного строительства (при отсутствии адреса) в структурированном в соответствии с федеральной информационной адресной системой виде | —                                                                                          |
| 5.3. | Дополнительные сведения о местоположении                                                                                                                                                          | —                                                                                          |
| 6.   | Иные сведения                                                                                                                                                                                     | —                                                                                          |

**3. Пояснения к сведениям об объекте недвижимости с кадастровым номером** 31:16:0210027:705 :

1. —

**1. Сведения о характерных точках контура объекта недвижимости с кадастровым номером** 31:16:0210027:465 :

Система координат МСК-31 Зона № 1

| Обозначение характерных точек границ | Содержатся в Едином государственном реестре недвижимости |   |           | Определены в ходе выполнения комплексных кадастровых работ |              |           | Метод определения координат                             | Формулы, примененные для расчета средней квадратической погрешности определения координат характерных точек (Mt), м, с подставленными в такие формулы значениями и итоговые (вычисленные) значения Mt, м |
|--------------------------------------|----------------------------------------------------------|---|-----------|------------------------------------------------------------|--------------|-----------|---------------------------------------------------------|----------------------------------------------------------------------------------------------------------------------------------------------------------------------------------------------------------|
|                                      | координаты, м                                            |   | Радиус, м | координаты, м                                              |              | Радиус, м |                                                         |                                                                                                                                                                                                          |
|                                      | X                                                        | Y | R         | X                                                          | Y            | R         |                                                         |                                                                                                                                                                                                          |
| 1                                    | 2                                                        | 3 | 4         | 5                                                          | 6            | 7         | 8                                                       | 9                                                                                                                                                                                                        |
| н2800                                | —                                                        | — | —         | 394 896,06                                                 | 1 331 835,70 | —         | Метод спутниковых геодезических измерений (определений) | $\sqrt{(0,07^2 + 0,07^2)} = 0,10$                                                                                                                                                                        |
| н2830                                | —                                                        | — | —         | 394 898,67                                                 | 1 331 838,54 | —         |                                                         |                                                                                                                                                                                                          |
| н2880                                | —                                                        | — | —         | 394 894,24                                                 | 1 331 842,64 | —         |                                                         |                                                                                                                                                                                                          |
| н2890                                | —                                                        | — | —         | 394 891,62                                                 | 1 331 839,81 | —         |                                                         |                                                                                                                                                                                                          |
| н2900                                | —                                                        | — | —         | 394 891,70                                                 | 1 331 839,73 | —         |                                                         |                                                                                                                                                                                                          |
| н2770                                | —                                                        | — | —         | 394 895,99                                                 | 1 331 835,77 | —         |                                                         |                                                                                                                                                                                                          |

|       |   |   |   |            |              |   |                                                         |                                   |
|-------|---|---|---|------------|--------------|---|---------------------------------------------------------|-----------------------------------|
| 1     | 2 | 3 | 4 | 5          | 6            | 7 | 8                                                       | 9                                 |
| н2800 | — | — | — | 394 896,06 | 1 331 835,70 | — | Метод спутниковых геодезических измерений (определений) | $\sqrt{(0,07^2 + 0,07^2)} = 0,10$ |

**2. Сведения о характеристиках объекта недвижимости с кадастровым номером** 31:16:0210027:465 :

| № п/п | Наименование характеристики                                                                                                                                                                       | Значение характеристики                                             |
|-------|---------------------------------------------------------------------------------------------------------------------------------------------------------------------------------------------------|---------------------------------------------------------------------|
| 1     | 2                                                                                                                                                                                                 | 3                                                                   |
| 1.    | Вид объекта недвижимости                                                                                                                                                                          | Здание                                                              |
| 2.    | Ранее присвоенный государственный учетный номер (инвентарный) здания, сооружения, объекта незавершенного строительства                                                                            | —                                                                   |
| 3.    | Кадастровый номер земельного участка (земельных участков), в границах которого (которых) расположены здание, сооружение, объект незавершенного строительства                                      | 31:16:0210027:92                                                    |
| 4.    | Уникальный учетный номер кадастрового квартала, в границах которого расположены здание, сооружение, объект незавершенного строительства                                                           | 31:16:0210027                                                       |
| 5.    | Адрес здания, сооружения, объекта незавершенного строительства                                                                                                                                    | Белгородская область, г. Белгород, ул. Константина Заслонова, д. 51 |
| 5.1.  | Сведения о местоположении здания, сооружения, объекта незавершенного строительства (при отсутствии адреса) в структурированном в соответствии с федеральной информационной адресной системой виде | —                                                                   |
| 5.3.  | Дополнительные сведения о местоположении                                                                                                                                                          | —                                                                   |
| 6.    | Иные сведения                                                                                                                                                                                     | —                                                                   |

**3. Пояснения к сведениям об объекте недвижимости с кадастровым номером** 31:16:0210027:465 :

|    |   |
|----|---|
| 1. | — |
|----|---|

**1. Сведения о характерных точках контура объекта недвижимости с кадастровым номером** 31:16:0210027:284 :

|                                      |                                                          |                 |                                                            |               |                             |                                                                                                                                                                                                          |           |   |
|--------------------------------------|----------------------------------------------------------|-----------------|------------------------------------------------------------|---------------|-----------------------------|----------------------------------------------------------------------------------------------------------------------------------------------------------------------------------------------------------|-----------|---|
| Система координат <u>МСК-31</u>      |                                                          | Зона № <u>1</u> |                                                            |               |                             |                                                                                                                                                                                                          |           |   |
| Обозначение характерных точек границ | Содержатся в Едином государственном реестре недвижимости |                 | Определены в ходе выполнения комплексных кадастровых работ |               | Метод определения координат | Формулы, примененные для расчета средней квадратической погрешности определения координат характерных точек (Mt), м, с подставленными в такие формулы значениями и итоговые (вычисленные) значения Mt, м |           |   |
|                                      | координаты, м                                            |                 | Радиус, м                                                  | координаты, м |                             |                                                                                                                                                                                                          | Радиус, м |   |
|                                      | X                                                        | Y               | R                                                          | X             |                             |                                                                                                                                                                                                          | Y         | R |

| 1     | 2 | 3 | 4 | 5          | 6            | 7 | 8                                                       | 9                                 |
|-------|---|---|---|------------|--------------|---|---------------------------------------------------------|-----------------------------------|
| н3450 | — | — | — | 394 892,27 | 1 331 864,94 | — | Метод спутниковых геодезических измерений (определений) | $\sqrt{(0,07^2 + 0,07^2)} = 0,10$ |
| н3460 | — | — | — | 394 891,93 | 1 331 865,27 | — |                                                         |                                   |
| н3470 | — | — | — | 394 887,56 | 1 331 860,58 | — |                                                         |                                   |
| н3410 | — | — | — | 394 889,43 | 1 331 858,81 | — |                                                         |                                   |
| н3440 | — | — | — | 394 894,13 | 1 331 854,41 | — |                                                         |                                   |
| н3480 | — | — | — | 394 896,47 | 1 331 857,04 | — |                                                         |                                   |
| н3490 | — | — | — | 394 896,79 | 1 331 857,39 | — |                                                         |                                   |
| н3500 | — | — | — | 394 896,47 | 1 331 859,81 | — |                                                         |                                   |
| н3510 | — | — | — | 394 895,81 | 1 331 860,43 | — |                                                         |                                   |
| н3520 | — | — | — | 394 895,74 | 1 331 860,36 | — |                                                         |                                   |
| н3530 | — | — | — | 394 895,31 | 1 331 862,05 | — |                                                         |                                   |
| н3450 | — | — | — | 394 892,27 | 1 331 864,94 | — |                                                         |                                   |

**2. Сведения о характеристиках объекта недвижимости с кадастровым номером** 31:16:0210027:284 :

| № п/п | Наименование характеристики                                                                                                                                  | Значение характеристики |
|-------|--------------------------------------------------------------------------------------------------------------------------------------------------------------|-------------------------|
| 1     | 2                                                                                                                                                            | 3                       |
| 1.    | Вид объекта недвижимости                                                                                                                                     | Здание                  |
| 2.    | Ранее присвоенный государственный учетный номер (инвентарный) здания, сооружения, объекта незавершенного строительства                                       | —                       |
| 3.    | Кадастровый номер земельного участка (земельных участков), в границах которого (которых) расположены здание, сооружение, объект незавершенного строительства | 31:16:0210027:68        |

| 1    | 2                                                                                                                                                                                                 | 3                                                             |
|------|---------------------------------------------------------------------------------------------------------------------------------------------------------------------------------------------------|---------------------------------------------------------------|
| 4.   | Уникальный учетный номер кадастрового квартала, в границах которого расположены здание, сооружение, объект незавершенного строительства                                                           | 31:16:0210027                                                 |
| 5.   | Адрес здания, сооружения, объекта незавершенного строительства                                                                                                                                    | Белгородская (обл), Белгород(г.), Константина Заслонова (ул.) |
| 5.1. | Сведения о местоположении здания, сооружения, объекта незавершенного строительства (при отсутствии адреса) в структурированном в соответствии с федеральной информационной адресной системой виде | —                                                             |
| 5.3. | Дополнительные сведения о местоположении                                                                                                                                                          | —                                                             |
| 6.   | Иные сведения                                                                                                                                                                                     | —                                                             |

**3. Пояснения к сведениям об объекте недвижимости с кадастровым номером** 31:16:0210027:284 :

1. —

**1. Сведения о характерных точках контура объекта недвижимости с кадастровым номером** 31:16:0210027:498 :

Система координат МСК-31 Зона № 1

| Обозначение характерных точек границ | Содержатся в Едином государственном реестре недвижимости |   |           | Определены в ходе выполнения комплексных кадастровых работ |              |           | Метод определения координат                             | Формулы, примененные для расчета средней квадратической погрешности определения координат характерных точек (Mt), м, с подставленными в такие формулы значениями и итоговые (вычисленные) значения Mt, м |
|--------------------------------------|----------------------------------------------------------|---|-----------|------------------------------------------------------------|--------------|-----------|---------------------------------------------------------|----------------------------------------------------------------------------------------------------------------------------------------------------------------------------------------------------------|
|                                      | координаты, м                                            |   | Радиус, м | координаты, м                                              |              | Радиус, м |                                                         |                                                                                                                                                                                                          |
|                                      | X                                                        | Y | R         | X                                                          | Y            | R         |                                                         |                                                                                                                                                                                                          |
| 1                                    | 2                                                        | 3 | 4         | 5                                                          | 6            | 7         | 8                                                       | 9                                                                                                                                                                                                        |
| н5390                                | —                                                        | — | —         | 394 961,34                                                 | 1 331 724,99 | —         | Метод спутниковых геодезических измерений (определений) | $\sqrt{(0,07^2 + 0,07^2)} = 0,10$                                                                                                                                                                        |
| н5400                                | —                                                        | — | —         | 394 961,53                                                 | 1 331 725,18 | —         |                                                         |                                                                                                                                                                                                          |
| н5410                                | —                                                        | — | —         | 394 958,54                                                 | 1 331 728,11 | —         |                                                         |                                                                                                                                                                                                          |
| н5420                                | —                                                        | — | —         | 394 954,01                                                 | 1 331 723,42 | —         |                                                         |                                                                                                                                                                                                          |
| н5430                                | —                                                        | — | —         | 394 954,18                                                 | 1 331 723,26 | —         |                                                         |                                                                                                                                                                                                          |
| н5360                                | —                                                        | — | —         | 394 957,00                                                 | 1 331 720,51 | —         |                                                         |                                                                                                                                                                                                          |

|       |   |   |   |            |              |   |                                                         |                                   |
|-------|---|---|---|------------|--------------|---|---------------------------------------------------------|-----------------------------------|
| 1     | 2 | 3 | 4 | 5          | 6            | 7 | 8                                                       | 9                                 |
| н5390 | — | — | — | 394 961,34 | 1 331 724,99 | — | Метод спутниковых геодезических измерений (определений) | $\sqrt{(0,07^2 + 0,07^2)} = 0,10$ |

**2. Сведения о характеристиках объекта недвижимости с кадастровым номером** 31:16:0210027:498 :

| № п/п | Наименование характеристики                                                                                                                                                                       | Значение характеристики                                    |
|-------|---------------------------------------------------------------------------------------------------------------------------------------------------------------------------------------------------|------------------------------------------------------------|
| 1     | 2                                                                                                                                                                                                 | 3                                                          |
| 1.    | Вид объекта недвижимости                                                                                                                                                                          | Здание                                                     |
| 2.    | Ранее присвоенный государственный учетный номер (инвентарный) здания, сооружения, объекта незавершенного строительства                                                                            | —                                                          |
| 3.    | Кадастровый номер земельного участка (земельных участков), в границах которого (которых) расположены здание, сооружение, объект незавершенного строительства                                      | 31:16:0210027:199                                          |
| 4.    | Уникальный учетный номер кадастрового квартала, в границах которого расположены здание, сооружение, объект незавершенного строительства                                                           | 31:16:0210027                                              |
| 5.    | Адрес здания, сооружения, объекта незавершенного строительства                                                                                                                                    | Белгородская область, г Белгород, ул Константина Заслонова |
| 5.1.  | Сведения о местоположении здания, сооружения, объекта незавершенного строительства (при отсутствии адреса) в структурированном в соответствии с федеральной информационной адресной системой виде | —                                                          |
| 5.3.  | Дополнительные сведения о местоположении                                                                                                                                                          | —                                                          |
| 6.    | Иные сведения                                                                                                                                                                                     | —                                                          |

**3. Пояснения к сведениям об объекте недвижимости с кадастровым номером** 31:16:0210027:498 :

|    |   |
|----|---|
| 1. | — |
|----|---|

**1. Сведения о характерных точках контура объекта недвижимости с кадастровым номером** 31:16:0210027:868 :

|                                      |                                                          |                 |                                                            |               |                             |                                                                                                                                                                                                          |           |   |
|--------------------------------------|----------------------------------------------------------|-----------------|------------------------------------------------------------|---------------|-----------------------------|----------------------------------------------------------------------------------------------------------------------------------------------------------------------------------------------------------|-----------|---|
| Система координат <u>МСК-31</u>      |                                                          | Зона № <u>1</u> |                                                            |               |                             |                                                                                                                                                                                                          |           |   |
| Обозначение характерных точек границ | Содержатся в Едином государственном реестре недвижимости |                 | Определены в ходе выполнения комплексных кадастровых работ |               | Метод определения координат | Формулы, примененные для расчета средней квадратической погрешности определения координат характерных точек (Mt), м, с подставленными в такие формулы значениями и итоговые (вычисленные) значения Mt, м |           |   |
|                                      | координаты, м                                            |                 | Радиус, м                                                  | координаты, м |                             |                                                                                                                                                                                                          | Радиус, м |   |
|                                      | X                                                        | Y               | R                                                          | X             |                             |                                                                                                                                                                                                          | Y         | R |

| 1     | 2 | 3 | 4 | 5          | 6            | 7 | 8                                                       | 9                                 |
|-------|---|---|---|------------|--------------|---|---------------------------------------------------------|-----------------------------------|
| н1500 | — | — | — | 394 983,06 | 1 331 734,61 | — | Метод спутниковых геодезических измерений (определений) | $\sqrt{(0,07^2 + 0,07^2)} = 0,10$ |
| н1510 | — | — | — | 394 979,92 | 1 331 737,65 | — |                                                         |                                   |
| н1480 | — | — | — | 394 979,77 | 1 331 737,51 | — |                                                         |                                   |
| н4010 | — | — | — | 394 975,69 | 1 331 733,28 | — |                                                         |                                   |
| н1520 | — | — | — | 394 978,83 | 1 331 730,24 | — |                                                         |                                   |
| н1500 | — | — | — | 394 983,06 | 1 331 734,61 | — |                                                         |                                   |

**2. Сведения о характеристиках объекта недвижимости с кадастровым номером** 31:16:0210027:868 :

| № п/п | Наименование характеристики                                                                                                                                                                       | Значение характеристики                                      |
|-------|---------------------------------------------------------------------------------------------------------------------------------------------------------------------------------------------------|--------------------------------------------------------------|
| 1     | 2                                                                                                                                                                                                 | 3                                                            |
| 1.    | Вид объекта недвижимости                                                                                                                                                                          | Сооружение                                                   |
| 2.    | Ранее присвоенный государственный учетный номер (инвентарный) здания, сооружения, объекта незавершенного строительства                                                                            | —                                                            |
| 3.    | Кадастровый номер земельного участка (земельных участков), в границах которого (которых) расположены здание, сооружение, объект незавершенного строительства                                      | 31:16:0210027:1304                                           |
| 4.    | Уникальный учетный номер кадастрового квартала, в границах которого расположены здание, сооружение, объект незавершенного строительства                                                           | 31:16:0210027                                                |
| 5.    | Адрес здания, сооружения, объекта незавершенного строительства                                                                                                                                    | Белгородская область, г. Белгород, ул. Константина Заслонова |
| 5.1.  | Сведения о местоположении здания, сооружения, объекта незавершенного строительства (при отсутствии адреса) в структурированном в соответствии с федеральной информационной адресной системой виде | —                                                            |
| 5.3.  | Дополнительные сведения о местоположении                                                                                                                                                          | —                                                            |
| 6.    | Иные сведения                                                                                                                                                                                     | —                                                            |

**3. Пояснения к сведениям об объекте недвижимости с кадастровым номером** 31:16:0210027:868 :

|    |   |
|----|---|
| 1. | — |
|----|---|



**1. Сведения о характерных точках контура объекта недвижимости с кадастровым номером** 31:16:0210027:1105 :

| Система координат                    |                                                          | МСК-31 |           |                                                            |              |           | Зона №                                                  |                                                                                                                                                                                                          | 1 |
|--------------------------------------|----------------------------------------------------------|--------|-----------|------------------------------------------------------------|--------------|-----------|---------------------------------------------------------|----------------------------------------------------------------------------------------------------------------------------------------------------------------------------------------------------------|---|
| Обозначение характерных точек границ | Содержатся в Едином государственном реестре недвижимости |        |           | Определены в ходе выполнения комплексных кадастровых работ |              |           | Метод определения координат                             | Формулы, примененные для расчета средней квадратической погрешности определения координат характерных точек (Mt), м, с подставленными в такие формулы значениями и итоговые (вычисленные) значения Mt, м |   |
|                                      | координаты, м                                            |        | Радиус, м | координаты, м                                              |              | Радиус, м |                                                         |                                                                                                                                                                                                          |   |
|                                      | X                                                        | Y      | R         | X                                                          | Y            | R         |                                                         |                                                                                                                                                                                                          |   |
| 1                                    | 2                                                        | 3      | 4         | 5                                                          | 6            | 7         | 8                                                       | 9                                                                                                                                                                                                        |   |
| н178О                                | —                                                        | —      | —         | 394 911,83                                                 | 1 331 822,87 | —         | Метод спутниковых геодезических измерений (определений) | $\sqrt{(0,07^2 + 0,07^2)} = 0,10$                                                                                                                                                                        |   |
| н177О                                | —                                                        | —      | —         | 394 916,06                                                 | 1 331 819,01 | —         |                                                         |                                                                                                                                                                                                          |   |
| н180О                                | —                                                        | —      | —         | 394 916,42                                                 | 1 331 818,69 | —         |                                                         |                                                                                                                                                                                                          |   |
| н181О                                | —                                                        | —      | —         | 394 918,93                                                 | 1 331 821,45 | —         |                                                         |                                                                                                                                                                                                          |   |
| н182О                                | —                                                        | —      | —         | 394 914,35                                                 | 1 331 825,64 | —         |                                                         |                                                                                                                                                                                                          |   |
| н183О                                | —                                                        | —      | —         | 394 914,32                                                 | 1 331 825,61 | —         |                                                         |                                                                                                                                                                                                          |   |
| н178О                                | —                                                        | —      | —         | 394 911,83                                                 | 1 331 822,87 | —         |                                                         |                                                                                                                                                                                                          |   |

**2. Сведения о характеристиках объекта недвижимости с кадастровым номером** 31:16:0210027:1105 :

| № п/п | Наименование характеристики                                                                                                                                  | Значение характеристики |
|-------|--------------------------------------------------------------------------------------------------------------------------------------------------------------|-------------------------|
| 1     | 2                                                                                                                                                            | 3                       |
| 1.    | Вид объекта недвижимости                                                                                                                                     | Здание                  |
| 2.    | Ранее присвоенный государственный учетный номер (инвентарный) здания, сооружения, объекта незавершенного строительства                                       | —                       |
| 3.    | Кадастровый номер земельного участка (земельных участков), в границах которого (которых) расположены здание, сооружение, объект незавершенного строительства | 31:16:0210027:42        |

| 1    | 2                                                                                                                                                                                                 | 3                                                                   |
|------|---------------------------------------------------------------------------------------------------------------------------------------------------------------------------------------------------|---------------------------------------------------------------------|
| 4.   | Уникальный учетный номер кадастрового квартала, в границах которого расположены здание, сооружение, объект незавершенного строительства                                                           | 31:16:0210027                                                       |
| 5.   | Адрес здания, сооружения, объекта незавершенного строительства                                                                                                                                    | Белгородская область, г. Белгород, ул. Константина Заслонова, д. 33 |
| 5.1. | Сведения о местоположении здания, сооружения, объекта незавершенного строительства (при отсутствии адреса) в структурированном в соответствии с федеральной информационной адресной системой виде | —                                                                   |
| 5.3. | Дополнительные сведения о местоположении                                                                                                                                                          | —                                                                   |
| 6.   | Иные сведения                                                                                                                                                                                     | —                                                                   |

**3. Пояснения к сведениям об объекте недвижимости с кадастровым номером** 31:16:0210027:1105 :

1. —

**1. Сведения о характерных точках контура объекта недвижимости с кадастровым номером** 31:16:0210027:421 :

Система координат МСК-31 Зона № 1

| Обозначение характерных точек границ | Содержатся в Едином государственном реестре недвижимости |   |           | Определены в ходе выполнения комплексных кадастровых работ |              |           | Метод определения координат                             | Формулы, примененные для расчета средней квадратической погрешности определения координат характерных точек (Mt), м, с подставленными в такие формулы значениями и итоговые (вычисленные) значения Mt, м |
|--------------------------------------|----------------------------------------------------------|---|-----------|------------------------------------------------------------|--------------|-----------|---------------------------------------------------------|----------------------------------------------------------------------------------------------------------------------------------------------------------------------------------------------------------|
|                                      | координаты, м                                            |   | Радиус, м | координаты, м                                              |              | Радиус, м |                                                         |                                                                                                                                                                                                          |
|                                      | X                                                        | Y | R         | X                                                          | Y            | R         |                                                         |                                                                                                                                                                                                          |
| 1                                    | 2                                                        | 3 | 4         | 5                                                          | 6            | 7         | 8                                                       | 9                                                                                                                                                                                                        |
| н5580                                | —                                                        | — | —         | 394 988,83                                                 | 1 331 698,07 | —         | Метод спутниковых геодезических измерений (определений) | $\sqrt{(0,07^2 + 0,07^2)} = 0,10$                                                                                                                                                                        |
| н5200                                | —                                                        | — | —         | 394 984,57                                                 | 1 331 693,83 | —         |                                                         |                                                                                                                                                                                                          |
| н5130                                | —                                                        | — | —         | 394 984,52                                                 | 1 331 693,78 | —         |                                                         |                                                                                                                                                                                                          |
| н5160                                | —                                                        | — | —         | 394 986,96                                                 | 1 331 691,34 | —         |                                                         |                                                                                                                                                                                                          |
| н5590                                | —                                                        | — | —         | 394 991,33                                                 | 1 331 695,69 | —         |                                                         |                                                                                                                                                                                                          |
| н5580                                | —                                                        | — | —         | 394 988,83                                                 | 1 331 698,07 | —         |                                                         |                                                                                                                                                                                                          |

**2. Сведения о характеристиках объекта недвижимости с кадастровым номером** 31:16:0210027:421 :

| № п/п | Наименование характеристики                                                                                                                                                                       | Значение характеристики                                                   |
|-------|---------------------------------------------------------------------------------------------------------------------------------------------------------------------------------------------------|---------------------------------------------------------------------------|
| 1     | 2                                                                                                                                                                                                 | 3                                                                         |
| 1.    | Вид объекта недвижимости                                                                                                                                                                          | Сооружение                                                                |
| 2.    | Ранее присвоенный государственный учетный номер (инвентарный) здания, сооружения, объекта незавершенного строительства                                                                            | —                                                                         |
| 3.    | Кадастровый номер земельного участка (земельных участков), в границах которого (которых) расположены здание, сооружение, объект незавершенного строительства                                      | 31:16:0210027:153                                                         |
| 4.    | Уникальный учетный номер кадастрового квартала, в границах которого расположены здание, сооружение, объект незавершенного строительства                                                           | 31:16:0210027                                                             |
| 5.    | Адрес здания, сооружения, объекта незавершенного строительства                                                                                                                                    | Белгородская (обл), Белгород (г.), Константина Заслонова (ул.), Гараж №35 |
| 5.1.  | Сведения о местоположении здания, сооружения, объекта незавершенного строительства (при отсутствии адреса) в структурированном в соответствии с федеральной информационной адресной системой виде | —                                                                         |
| 5.3.  | Дополнительные сведения о местоположении                                                                                                                                                          | —                                                                         |
| 6.    | Иные сведения                                                                                                                                                                                     | —                                                                         |

**3. Пояснения к сведениям об объекте недвижимости с кадастровым номером** 31:16:0210027:421 :

|    |   |
|----|---|
| 1. | — |
|----|---|

**1. Сведения о характерных точках контура объекта недвижимости с кадастровым номером** 31:16:0210027:1052 :

| Система координат                    |                                                          | МСК-31 |           |                                                            |              |           | Зона №                                                  |                                                                                                                                                                                                          | 1 |
|--------------------------------------|----------------------------------------------------------|--------|-----------|------------------------------------------------------------|--------------|-----------|---------------------------------------------------------|----------------------------------------------------------------------------------------------------------------------------------------------------------------------------------------------------------|---|
| Обозначение характерных точек границ | Содержатся в Едином государственном реестре недвижимости |        |           | Определены в ходе выполнения комплексных кадастровых работ |              |           | Метод определения координат                             | Формулы, примененные для расчета средней квадратической погрешности определения координат характерных точек (Mt), м, с подставленными в такие формулы значениями и итоговые (вычисленные) значения Mt, м |   |
|                                      | координаты, м                                            |        | Радиус, м | координаты, м                                              |              | Радиус, м |                                                         |                                                                                                                                                                                                          |   |
|                                      | X                                                        | Y      | R         | X                                                          | Y            | R         |                                                         |                                                                                                                                                                                                          |   |
| 1                                    | 2                                                        | 3      | 4         | 5                                                          | 6            | 7         | 8                                                       | 9                                                                                                                                                                                                        |   |
| н5320                                | —                                                        | —      | —         | 394 959,69                                                 | 1 331 717,89 | —         | Метод спутниковых геодезических измерений (определений) | $\sqrt{(0,07^2 + 0,07^2)} = 0,10$                                                                                                                                                                        |   |

| 1     | 2 | 3 | 4          | 5            | 6            | 7 | 8                                                       | 9                                 |
|-------|---|---|------------|--------------|--------------|---|---------------------------------------------------------|-----------------------------------|
| н5330 | — | — | —          | 394 955,47   | 1 331 713,51 | — | Метод спутниковых геодезических измерений (определений) | $\sqrt{(0,07^2 + 0,07^2)} = 0,10$ |
| н5340 | — | — | 394 957,92 | 1 331 711,12 | —            |   |                                                         |                                   |
| н5350 | — | — | —          | 394 962,14   | 1 331 715,50 | — |                                                         |                                   |
| н5320 | — | — | —          | 394 959,69   | 1 331 717,89 | — |                                                         |                                   |

**2. Сведения о характеристиках объекта недвижимости с кадастровым номером** 31:16:0210027:1052 :

| № п/п | Наименование характеристики                                                                                                                                                                       | Значение характеристики                                      |
|-------|---------------------------------------------------------------------------------------------------------------------------------------------------------------------------------------------------|--------------------------------------------------------------|
| 1     | 2                                                                                                                                                                                                 | 3                                                            |
| 1.    | Вид объекта недвижимости                                                                                                                                                                          | Здание                                                       |
| 2.    | Ранее присвоенный государственный учетный номер (инвентарный) здания, сооружения, объекта незавершенного строительства                                                                            | —                                                            |
| 3.    | Кадастровый номер земельного участка (земельных участков), в границах которого (которых) расположены здание, сооружение, объект незавершенного строительства                                      | 31:16:0210027:168                                            |
| 4.    | Уникальный учетный номер кадастрового квартала, в границах которого расположены здание, сооружение, объект незавершенного строительства                                                           | 31:16:0210027                                                |
| 5.    | Адрес здания, сооружения, объекта незавершенного строительства                                                                                                                                    | Белгородская область, г. Белгород, ул. Константина Заслонова |
| 5.1.  | Сведения о местоположении здания, сооружения, объекта незавершенного строительства (при отсутствии адреса) в структурированном в соответствии с федеральной информационной адресной системой виде | —                                                            |
| 5.3.  | Дополнительные сведения о местоположении                                                                                                                                                          | —                                                            |
| 6.    | Иные сведения                                                                                                                                                                                     | —                                                            |

**3. Пояснения к сведениям об объекте недвижимости с кадастровым номером** 31:16:0210027:1052 :

|    |   |
|----|---|
| 1. | — |
|----|---|

**1. Сведения о характерных точках контура объекта недвижимости с кадастровым номером** 31:16:0210027:708 :

| Система координат                    |                                                          | МСК-31 |           |                                                            |              |           | Зона №                                                  |                                                                                                                                                                                                          | 1 |
|--------------------------------------|----------------------------------------------------------|--------|-----------|------------------------------------------------------------|--------------|-----------|---------------------------------------------------------|----------------------------------------------------------------------------------------------------------------------------------------------------------------------------------------------------------|---|
| Обозначение характерных точек границ | Содержатся в Едином государственном реестре недвижимости |        |           | Определены в ходе выполнения комплексных кадастровых работ |              |           | Метод определения координат                             | Формулы, примененные для расчета средней квадратической погрешности определения координат характерных точек (Mt), м, с подставленными в такие формулы значениями и итоговые (вычисленные) значения Mt, м |   |
|                                      | координаты, м                                            |        | Радиус, м | координаты, м                                              |              | Радиус, м |                                                         |                                                                                                                                                                                                          |   |
|                                      | X                                                        | Y      | R         | X                                                          | Y            | R         |                                                         |                                                                                                                                                                                                          |   |
| 1                                    | 2                                                        | 3      | 4         | 5                                                          | 6            | 7         | 8                                                       | 9                                                                                                                                                                                                        |   |
| н6800                                | —                                                        | —      | —         | 395 027,06                                                 | 1 331 630,18 | —         | Метод спутниковых геодезических измерений (определений) | $\sqrt{(0,07^2 + 0,07^2)} = 0,10$                                                                                                                                                                        |   |
| н6780                                | —                                                        | —      | —         | 395 026,89                                                 | 1 331 630,01 | —         |                                                         |                                                                                                                                                                                                          |   |
| н6790                                | —                                                        | —      | —         | 395 022,57                                                 | 1 331 625,69 | —         |                                                         |                                                                                                                                                                                                          |   |
| н5930                                | —                                                        | —      | —         | 395 024,96                                                 | 1 331 623,31 | —         |                                                         |                                                                                                                                                                                                          |   |
| н6810                                | —                                                        | —      | —         | 395 029,45                                                 | 1 331 627,78 | —         |                                                         |                                                                                                                                                                                                          |   |
| н6800                                | —                                                        | —      | —         | 395 027,06                                                 | 1 331 630,18 | —         |                                                         |                                                                                                                                                                                                          |   |

**2. Сведения о характеристиках объекта недвижимости с кадастровым номером** 31:16:0210027:708 :

| № п/п | Наименование характеристики                                                                                                                                  | Значение характеристики |
|-------|--------------------------------------------------------------------------------------------------------------------------------------------------------------|-------------------------|
| 1     | 2                                                                                                                                                            | 3                       |
| 1.    | Вид объекта недвижимости                                                                                                                                     | Здание                  |
| 2.    | Ранее присвоенный государственный учетный номер (инвентарный) здания, сооружения, объекта незавершенного строительства                                       | —                       |
| 3.    | Кадастровый номер земельного участка (земельных участков), в границах которого (которых) расположены здание, сооружение, объект незавершенного строительства | 31:16:0210027:195       |
| 4.    | Уникальный учетный номер кадастрового квартала, в границах которого расположены здание, сооружение, объект незавершенного строительства                      | 31:16:0210027           |

| 1    | 2                                                                                                                                                                                                 | 3                                                            |
|------|---------------------------------------------------------------------------------------------------------------------------------------------------------------------------------------------------|--------------------------------------------------------------|
| 5.   | Адрес здания, сооружения, объекта незавершенного строительства                                                                                                                                    | Белгородская область, г. Белгород, ул. Константина Заслонова |
| 5.1. | Сведения о местоположении здания, сооружения, объекта незавершенного строительства (при отсутствии адреса) в структурированном в соответствии с федеральной информационной адресной системой виде | —                                                            |
| 5.3. | Дополнительные сведения о местоположении                                                                                                                                                          | —                                                            |
| 6.   | Иные сведения                                                                                                                                                                                     | —                                                            |

**3. Пояснения к сведениям об объекте недвижимости с кадастровым номером** 31:16:0210027:708 :

1. —

**1. Сведения о характерных точках контура объекта недвижимости с кадастровым номером** 31:16:0210027:601 :

Система координат МСК-31 Зона № 1

| Обозначение характерных точек границ | Содержатся в Едином государственном реестре недвижимости |   |           | Определены в ходе выполнения комплексных кадастровых работ |              |           | Метод определения координат                             | Формулы, примененные для расчета средней квадратической погрешности определения координат характерных точек (Mt), м, с подставленными в такие формулы значениями и итоговые (вычисленные) значения Mt, м |
|--------------------------------------|----------------------------------------------------------|---|-----------|------------------------------------------------------------|--------------|-----------|---------------------------------------------------------|----------------------------------------------------------------------------------------------------------------------------------------------------------------------------------------------------------|
|                                      | координаты, м                                            |   | Радиус, м | координаты, м                                              |              | Радиус, м |                                                         |                                                                                                                                                                                                          |
|                                      | X                                                        | Y | R         | X                                                          | Y            | R         |                                                         |                                                                                                                                                                                                          |
| 1                                    | 2                                                        | 3 | 4         | 5                                                          | 6            | 7         | 8                                                       | 9                                                                                                                                                                                                        |
| н7530                                | —                                                        | — | —         | 394 872,67                                                 | 1 331 784,15 | —         | Метод спутниковых геодезических измерений (определений) | $\sqrt{(0,07^2 + 0,07^2)} = 0,10$                                                                                                                                                                        |
| н7540                                | —                                                        | — | —         | 394 877,24                                                 | 1 331 788,88 | —         |                                                         |                                                                                                                                                                                                          |
| н7500                                | —                                                        | — | —         | 394 874,77                                                 | 1 331 791,17 | —         |                                                         |                                                                                                                                                                                                          |
| н7490                                | —                                                        | — | —         | 394 874,49                                                 | 1 331 791,44 | —         |                                                         |                                                                                                                                                                                                          |
| н7550                                | —                                                        | — | —         | 394 869,97                                                 | 1 331 786,72 | —         |                                                         |                                                                                                                                                                                                          |
| н7530                                | —                                                        | — | —         | 394 872,67                                                 | 1 331 784,15 | —         |                                                         |                                                                                                                                                                                                          |

**2. Сведения о характеристиках объекта недвижимости с кадастровым номером** 31:16:0210027:601 :

| № п/п | Наименование характеристики | Значение характеристики |
|-------|-----------------------------|-------------------------|
|-------|-----------------------------|-------------------------|

| 1    | 2                                                                                                                                                                                                 | 3                                                                                |
|------|---------------------------------------------------------------------------------------------------------------------------------------------------------------------------------------------------|----------------------------------------------------------------------------------|
| 1.   | Вид объекта недвижимости                                                                                                                                                                          | Здание                                                                           |
| 2.   | Ранее присвоенный государственный учетный номер (инвентарный) здания, сооружения, объекта незавершенного строительства                                                                            | —                                                                                |
| 3.   | Кадастровый номер земельного участка (земельных участков), в границах которого (которых) расположены здание, сооружение, объект незавершенного строительства                                      | 31:16:0210027:148                                                                |
| 4.   | Уникальный учетный номер кадастрового квартала, в границах которого расположены здание, сооружение, объект незавершенного строительства                                                           | 31:16:0210027                                                                    |
| 5.   | Адрес здания, сооружения, объекта незавершенного строительства                                                                                                                                    | Белгородская область, г. Белгород, ул. Константина Заслонова, ГСК №64, Гараж №10 |
| 5.1. | Сведения о местоположении здания, сооружения, объекта незавершенного строительства (при отсутствии адреса) в структурированном в соответствии с федеральной информационной адресной системой виде | —                                                                                |
| 5.3. | Дополнительные сведения о местоположении                                                                                                                                                          | —                                                                                |
| 6.   | Иные сведения                                                                                                                                                                                     | —                                                                                |

**3. Пояснения к сведениям об объекте недвижимости с кадастровым номером** 31:16:0210027:601 :

1. —

**1. Сведения о характерных точках контура объекта недвижимости с кадастровым номером** 31:16:0101001:5167 :

Система координат МСК-31 Зона № 1

| Обозначение характерных точек границ | Содержатся в Едином государственном реестре недвижимости |   |           | Определены в ходе выполнения комплексных кадастровых работ |              |           | Метод определения координат                             | Формулы, примененные для расчета средней квадратической погрешности определения координат характерных точек (Mt), м, с подставленными в такие формулы значениями и итоговые (вычисленные) значения Mt, м |
|--------------------------------------|----------------------------------------------------------|---|-----------|------------------------------------------------------------|--------------|-----------|---------------------------------------------------------|----------------------------------------------------------------------------------------------------------------------------------------------------------------------------------------------------------|
|                                      | координаты, м                                            |   | Радиус, м | координаты, м                                              |              | Радиус, м |                                                         |                                                                                                                                                                                                          |
|                                      | X                                                        | Y | R         | X                                                          | Y            | R         |                                                         |                                                                                                                                                                                                          |
| 1                                    | 2                                                        | 3 | 4         | 5                                                          | 6            | 7         | 8                                                       | 9                                                                                                                                                                                                        |
| н686О                                | —                                                        | — | —         | 395 039,58                                                 | 1 331 617,73 | —         | Метод спутниковых геодезических измерений (определений) | $\sqrt{(0,07^2 + 0,07^2)} = 0,10$                                                                                                                                                                        |
| н687О                                | —                                                        | — | —         | 395 037,02                                                 | 1 331 620,30 | —         |                                                         |                                                                                                                                                                                                          |

| 1     | 2 | 3 | 4 | 5          | 6            | 7 | 8                                                       | 9                                 |
|-------|---|---|---|------------|--------------|---|---------------------------------------------------------|-----------------------------------|
| н6840 | — | — | — | 395 036,86 | 1 331 620,15 | — | Метод спутниковых геодезических измерений (определений) | $\sqrt{(0,07^2 + 0,07^2)} = 0,10$ |
| н5860 | — | — | — | 395 032,72 | 1 331 616,04 | — |                                                         |                                   |
| н5850 | — | — | — | 395 035,27 | 1 331 613,47 | — |                                                         |                                   |
| н6860 | — | — | — | 395 039,58 | 1 331 617,73 | — |                                                         |                                   |

**2. Сведения о характеристиках объекта недвижимости с кадастровым номером** 31:16:0101001:5167 :

| № п/п | Наименование характеристики                                                                                                                                                                       | Значение характеристики                                                 |
|-------|---------------------------------------------------------------------------------------------------------------------------------------------------------------------------------------------------|-------------------------------------------------------------------------|
| 1     | 2                                                                                                                                                                                                 | 3                                                                       |
| 1.    | Вид объекта недвижимости                                                                                                                                                                          | Сооружение                                                              |
| 2.    | Ранее присвоенный государственный учетный номер (инвентарный) здания, сооружения, объекта незавершенного строительства                                                                            | —                                                                       |
| 3.    | Кадастровый номер земельного участка (земельных участков), в границах которого (которых) расположены здание, сооружение, объект незавершенного строительства                                      | 31:16:0210027:196                                                       |
| 4.    | Уникальный учетный номер кадастрового квартала, в границах которого расположены здание, сооружение, объект незавершенного строительства                                                           | 31:16:0210027                                                           |
| 5.    | Адрес здания, сооружения, объекта незавершенного строительства                                                                                                                                    | Белгородская область, г. Белгород, ул. Константина Заслонова, гараж №62 |
| 5.1.  | Сведения о местоположении здания, сооружения, объекта незавершенного строительства (при отсутствии адреса) в структурированном в соответствии с федеральной информационной адресной системой виде | —                                                                       |
| 5.3.  | Дополнительные сведения о местоположении                                                                                                                                                          | —                                                                       |
| 6.    | Иные сведения                                                                                                                                                                                     | —                                                                       |

**3. Пояснения к сведениям об объекте недвижимости с кадастровым номером** 31:16:0101001:5167 :

|    |   |
|----|---|
| 1. | — |
|----|---|



**1. Сведения о характерных точках контура объекта недвижимости с кадастровым номером** 31:16:0210027:1435 :

| Система координат                    |                                                          | МСК-31 |           |                                                            |              |           | Зона №                                                  |                                                                                                                                                                                                          | 1 |  |
|--------------------------------------|----------------------------------------------------------|--------|-----------|------------------------------------------------------------|--------------|-----------|---------------------------------------------------------|----------------------------------------------------------------------------------------------------------------------------------------------------------------------------------------------------------|---|--|
| Обозначение характерных точек границ | Содержатся в Едином государственном реестре недвижимости |        |           | Определены в ходе выполнения комплексных кадастровых работ |              |           | Метод определения координат                             | Формулы, примененные для расчета средней квадратической погрешности определения координат характерных точек (Mt), м, с подставленными в такие формулы значениями и итоговые (вычисленные) значения Mt, м |   |  |
|                                      | координаты, м                                            |        | Радиус, м | координаты, м                                              |              | Радиус, м |                                                         |                                                                                                                                                                                                          |   |  |
|                                      | X                                                        | Y      | R         | X                                                          | Y            | R         |                                                         |                                                                                                                                                                                                          |   |  |
| 1                                    | 2                                                        | 3      | 4         | 5                                                          | 6            | 7         | 8                                                       | 9                                                                                                                                                                                                        |   |  |
| н7530                                | —                                                        | —      | —         | 394 872,67                                                 | 1 331 784,15 | —         | Метод спутниковых геодезических измерений (определений) | $\sqrt{(0,07^2 + 0,07^2)} = 0,10$                                                                                                                                                                        |   |  |
| н7580                                | —                                                        | —      | —         | 394 875,45                                                 | 1 331 781,46 | —         |                                                         |                                                                                                                                                                                                          |   |  |
| н7590                                | —                                                        | —      | —         | 394 880,05                                                 | 1 331 786,23 | —         |                                                         |                                                                                                                                                                                                          |   |  |
| н7600                                | —                                                        | —      | —         | 394 879,91                                                 | 1 331 786,36 | —         |                                                         |                                                                                                                                                                                                          |   |  |
| н7560                                | —                                                        | —      | —         | 394 877,43                                                 | 1 331 788,71 | —         |                                                         |                                                                                                                                                                                                          |   |  |
| н7540                                | —                                                        | —      | —         | 394 877,24                                                 | 1 331 788,88 | —         |                                                         |                                                                                                                                                                                                          |   |  |
| н7530                                | —                                                        | —      | —         | 394 872,67                                                 | 1 331 784,15 | —         |                                                         |                                                                                                                                                                                                          |   |  |

**2. Сведения о характеристиках объекта недвижимости с кадастровым номером** 31:16:0210027:1435 :

| № п/п | Наименование характеристики                                                                                                                                  | Значение характеристики |
|-------|--------------------------------------------------------------------------------------------------------------------------------------------------------------|-------------------------|
| 1     | 2                                                                                                                                                            | 3                       |
| 1.    | Вид объекта недвижимости                                                                                                                                     | Здание                  |
| 2.    | Ранее присвоенный государственный учетный номер (инвентарный) здания, сооружения, объекта незавершенного строительства                                       | —                       |
| 3.    | Кадастровый номер земельного участка (земельных участков), в границах которого (которых) расположены здание, сооружение, объект незавершенного строительства | 31:16:0210027:54        |

| 1    | 2                                                                                                                                                                                                 | 3                                                                                   |
|------|---------------------------------------------------------------------------------------------------------------------------------------------------------------------------------------------------|-------------------------------------------------------------------------------------|
| 4.   | Уникальный учетный номер кадастрового квартала, в границах которого расположены здание, сооружение, объект незавершенного строительства                                                           | 31:16:0210027                                                                       |
| 5.   | Адрес здания, сооружения, объекта незавершенного строительства                                                                                                                                    | Белгородская область, г. Белгород, ул. Константина Заслонова, сооружение гаража №11 |
| 5.1. | Сведения о местоположении здания, сооружения, объекта незавершенного строительства (при отсутствии адреса) в структурированном в соответствии с федеральной информационной адресной системой виде | —                                                                                   |
| 5.3. | Дополнительные сведения о местоположении                                                                                                                                                          | —                                                                                   |
| 6.   | Иные сведения                                                                                                                                                                                     | —                                                                                   |

**3. Пояснения к сведениям об объекте недвижимости с кадастровым номером** 31:16:0210027:1435 :

1. —

**1. Сведения о характерных точках контура объекта недвижимости с кадастровым номером** 31:16:0210027:442 :

Система координат МСК-31 Зона № 1

| Обозначение характерных точек границ | Содержатся в Едином государственном реестре недвижимости |   |           | Определены в ходе выполнения комплексных кадастровых работ |              |           | Метод определения координат                             | Формулы, примененные для расчета средней квадратической погрешности определения координат характерных точек (Mt), м, с подставленными в такие формулы значениями и итоговые (вычисленные) значения Mt, м |
|--------------------------------------|----------------------------------------------------------|---|-----------|------------------------------------------------------------|--------------|-----------|---------------------------------------------------------|----------------------------------------------------------------------------------------------------------------------------------------------------------------------------------------------------------|
|                                      | координаты, м                                            |   | Радиус, м | координаты, м                                              |              | Радиус, м |                                                         |                                                                                                                                                                                                          |
|                                      | X                                                        | Y | R         | X                                                          | Y            | R         |                                                         |                                                                                                                                                                                                          |
| 1                                    | 2                                                        | 3 | 4         | 5                                                          | 6            | 7         | 8                                                       | 9                                                                                                                                                                                                        |
| н5770                                | —                                                        | — | —         | 395 042,55                                                 | 1 331 606,88 | —         | Метод спутниковых геодезических измерений (определений) | $\sqrt{(0,07^2 + 0,07^2)} = 0,10$                                                                                                                                                                        |
| н5760                                | —                                                        | — | —         | 395 046,16                                                 | 1 331 603,20 | —         |                                                         |                                                                                                                                                                                                          |
| н6930                                | —                                                        | — | —         | 395 050,08                                                 | 1 331 607,05 | —         |                                                         |                                                                                                                                                                                                          |
| н6900                                | —                                                        | — | —         | 395 046,48                                                 | 1 331 610,73 | —         |                                                         |                                                                                                                                                                                                          |
| н5770                                | —                                                        | — | —         | 395 042,55                                                 | 1 331 606,88 | —         |                                                         |                                                                                                                                                                                                          |

**2. Сведения о характеристиках объекта недвижимости с кадастровым номером** 31:16:0210027:442 :

| № п/п | Наименование характеристики                                                                                                                                                                       | Значение характеристики                                                          |
|-------|---------------------------------------------------------------------------------------------------------------------------------------------------------------------------------------------------|----------------------------------------------------------------------------------|
| 1     | 2                                                                                                                                                                                                 | 3                                                                                |
| 1.    | Вид объекта недвижимости                                                                                                                                                                          | Сооружение                                                                       |
| 2.    | Ранее присвоенный государственный учетный номер (инвентарный) здания, сооружения, объекта незавершенного строительства                                                                            | —                                                                                |
| 3.    | Кадастровый номер земельного участка (земельных участков), в границах которого (которых) расположены здание, сооружение, объект незавершенного строительства                                      | 31:16:0210027:197                                                                |
| 4.    | Уникальный учетный номер кадастрового квартала, в границах которого расположены здание, сооружение, объект незавершенного строительства                                                           | 31:16:0210027                                                                    |
| 5.    | Адрес здания, сооружения, объекта незавершенного строительства                                                                                                                                    | Белгородская (обл), Белгород (г.), Константина Заслонова (ул.), ГК "Восточный-5" |
| 5.1.  | Сведения о местоположении здания, сооружения, объекта незавершенного строительства (при отсутствии адреса) в структурированном в соответствии с федеральной информационной адресной системой виде | —                                                                                |
| 5.3.  | Дополнительные сведения о местоположении                                                                                                                                                          | —                                                                                |
| 6.    | Иные сведения                                                                                                                                                                                     | —                                                                                |

**3. Пояснения к сведениям об объекте недвижимости с кадастровым номером** 31:16:0210027:442 :

|    |   |
|----|---|
| 1. | — |
|----|---|

**1. Сведения о характерных точках контура объекта недвижимости с кадастровым номером** 31:16:0210027:1434 :

| Система координат                    |                                                          | МСК-31 |           |                                                            |              |           | Зона №                                                  |                                                                                                                                                                                                          | 1 |
|--------------------------------------|----------------------------------------------------------|--------|-----------|------------------------------------------------------------|--------------|-----------|---------------------------------------------------------|----------------------------------------------------------------------------------------------------------------------------------------------------------------------------------------------------------|---|
| Обозначение характерных точек границ | Содержатся в Едином государственном реестре недвижимости |        |           | Определены в ходе выполнения комплексных кадастровых работ |              |           | Метод определения координат                             | Формулы, примененные для расчета средней квадратической погрешности определения координат характерных точек (Mt), м, с подставленными в такие формулы значениями и итоговые (вычисленные) значения Mt, м |   |
|                                      | координаты, м                                            |        | Радиус, м | координаты, м                                              |              | Радиус, м |                                                         |                                                                                                                                                                                                          |   |
|                                      | X                                                        | Y      | R         | X                                                          | Y            | R         |                                                         |                                                                                                                                                                                                          |   |
| 1                                    | 2                                                        | 3      | 4         | 5                                                          | 6            | 7         | 8                                                       | 9                                                                                                                                                                                                        |   |
| н5360                                | —                                                        | —      | —         | 394 957,00                                                 | 1 331 720,51 | —         | Метод спутниковых геодезических измерений (определений) | $\sqrt{(0,07^2 + 0,07^2)} = 0,10$                                                                                                                                                                        |   |

| 1     | 2 | 3 | 4 | 5          | 6            | 7 | 8                                                       | 9                                 |
|-------|---|---|---|------------|--------------|---|---------------------------------------------------------|-----------------------------------|
| н5320 | — | — | — | 394 959,69 | 1 331 717,89 | — | Метод спутниковых геодезических измерений (определений) | $\sqrt{(0,07^2 + 0,07^2)} = 0,10$ |
| н5440 | — | — | — | 394 964,02 | 1 331 722,38 | — |                                                         |                                   |
| н5390 | — | — | — | 394 961,34 | 1 331 724,99 | — |                                                         |                                   |
| н5360 | — | — | — | 394 957,00 | 1 331 720,51 | — |                                                         |                                   |

**2. Сведения о характеристиках объекта недвижимости с кадастровым номером** 31:16:0210027:1434 :

| № п/п | Наименование характеристики                                                                                                                                                                       | Значение характеристики                                                                                 |
|-------|---------------------------------------------------------------------------------------------------------------------------------------------------------------------------------------------------|---------------------------------------------------------------------------------------------------------|
| 1     | 2                                                                                                                                                                                                 | 3                                                                                                       |
| 1.    | Вид объекта недвижимости                                                                                                                                                                          | Сооружение                                                                                              |
| 2.    | Ранее присвоенный государственный учетный номер (инвентарный) здания, сооружения, объекта незавершенного строительства                                                                            | —                                                                                                       |
| 3.    | Кадастровый номер земельного участка (земельных участков), в границах которого (которых) расположены здание, сооружение, объект незавершенного строительства                                      | 31:16:0210027:167                                                                                       |
| 4.    | Уникальный учетный номер кадастрового квартала, в границах которого расположены здание, сооружение, объект незавершенного строительства                                                           | 31:16:0210027                                                                                           |
| 5.    | Адрес здания, сооружения, объекта незавершенного строительства                                                                                                                                    | Российская Федерация, Белгородская область, г. Белгород, ул. К. Заслонова, гараж №24, ГСК-"Восточный-6" |
| 5.1.  | Сведения о местоположении здания, сооружения, объекта незавершенного строительства (при отсутствии адреса) в структурированном в соответствии с федеральной информационной адресной системой виде | —                                                                                                       |
| 5.3.  | Дополнительные сведения о местоположении                                                                                                                                                          | —                                                                                                       |
| 6.    | Иные сведения                                                                                                                                                                                     | —                                                                                                       |

**3. Пояснения к сведениям об объекте недвижимости с кадастровым номером** 31:16:0210027:1434 :

|    |   |
|----|---|
| 1. | — |
|----|---|

**1. Сведения о характерных точках контура объекта недвижимости с кадастровым номером** 31:16:0101001:1969 :

| Система координат                    |                                                          |   | МСК-31    |                                                            |              |           | Зона №                                                  |                                                                                                                                                                                                          | 1 |
|--------------------------------------|----------------------------------------------------------|---|-----------|------------------------------------------------------------|--------------|-----------|---------------------------------------------------------|----------------------------------------------------------------------------------------------------------------------------------------------------------------------------------------------------------|---|
| Обозначение характерных точек границ | Содержатся в Едином государственном реестре недвижимости |   |           | Определены в ходе выполнения комплексных кадастровых работ |              |           | Метод определения координат                             | Формулы, примененные для расчета средней квадратической погрешности определения координат характерных точек (Mt), м, с подставленными в такие формулы значениями и итоговые (вычисленные) значения Mt, м |   |
|                                      | координаты, м                                            |   | Радиус, м | координаты, м                                              |              | Радиус, м |                                                         |                                                                                                                                                                                                          |   |
|                                      | X                                                        | Y | R         | X                                                          | Y            | R         |                                                         |                                                                                                                                                                                                          |   |
| 1                                    | 2                                                        | 3 | 4         | 5                                                          | 6            | 7         | 8                                                       | 9                                                                                                                                                                                                        |   |
| н520                                 | —                                                        | — | —         | 395 131,89                                                 | 1 331 656,55 | —         | Метод спутниковых геодезических измерений (определений) | $\sqrt{(0,07^2 + 0,07^2)} = 0,10$                                                                                                                                                                        |   |
| н530                                 | —                                                        | — | —         | 395 129,53                                                 | 1 331 658,88 | —         |                                                         |                                                                                                                                                                                                          |   |
| н540                                 | —                                                        | — | —         | 395 125,25                                                 | 1 331 654,54 | —         |                                                         |                                                                                                                                                                                                          |   |
| н350                                 | —                                                        | — | —         | 395 127,60                                                 | 1 331 652,19 | —         |                                                         |                                                                                                                                                                                                          |   |
| н520                                 | —                                                        | — | —         | 395 131,89                                                 | 1 331 656,55 | —         |                                                         |                                                                                                                                                                                                          |   |
| н520                                 | —                                                        | — | —         | 395 131,89                                                 | 1 331 656,55 | —         |                                                         |                                                                                                                                                                                                          |   |

**2. Сведения о характеристиках объекта недвижимости с кадастровым номером** 31:16:0101001:1969 :

| № п/п | Наименование характеристики                                                                                                                                  | Значение характеристики |
|-------|--------------------------------------------------------------------------------------------------------------------------------------------------------------|-------------------------|
| 1     | 2                                                                                                                                                            | 3                       |
| 1.    | Вид объекта недвижимости                                                                                                                                     | Сооружение              |
| 2.    | Ранее присвоенный государственный учетный номер (инвентарный) здания, сооружения, объекта незавершенного строительства                                       | —                       |
| 3.    | Кадастровый номер земельного участка (земельных участков), в границах которого (которых) расположены здание, сооружение, объект незавершенного строительства | 31:16:0210027:1493      |
| 4.    | Уникальный учетный номер кадастрового квартала, в границах которого расположены здание, сооружение, объект незавершенного строительства                      | 31:16:0210027           |

| 1    | 2                                                                                                                                                                                                 | 3                                                             |
|------|---------------------------------------------------------------------------------------------------------------------------------------------------------------------------------------------------|---------------------------------------------------------------|
| 5.   | Адрес здания, сооружения, объекта незавершенного строительства                                                                                                                                    | Белгородская область, г. Белгород, ул. Константина Заслонова, |
| 5.1. | Сведения о местоположении здания, сооружения, объекта незавершенного строительства (при отсутствии адреса) в структурированном в соответствии с федеральной информационной адресной системой виде | —                                                             |
| 5.3. | Дополнительные сведения о местоположении                                                                                                                                                          | —                                                             |
| 6.   | Иные сведения                                                                                                                                                                                     | —                                                             |

**3. Пояснения к сведениям об объекте недвижимости с кадастровым номером** 31:16:0101001:1969 :

|    |   |
|----|---|
| 1. | — |
|----|---|

**1. Сведения о характерных точках контура объекта недвижимости с кадастровым номером** 31:16:0101001:19496 :

|                   |               |        |          |
|-------------------|---------------|--------|----------|
| Система координат | <u>МСК-31</u> | Зона № | <u>1</u> |
|-------------------|---------------|--------|----------|

| Обозначение характерных точек границ | Содержатся в Едином государственном реестре недвижимости |   |           | Определены в ходе выполнения комплексных кадастровых работ |              |           | Метод определения координат                             | Формулы, примененные для расчета средней квадратической погрешности определения координат характерных точек (Mt), м, с подставленными в такие формулы значениями и итоговые (вычисленные) значения Mt, м |
|--------------------------------------|----------------------------------------------------------|---|-----------|------------------------------------------------------------|--------------|-----------|---------------------------------------------------------|----------------------------------------------------------------------------------------------------------------------------------------------------------------------------------------------------------|
|                                      | координаты, м                                            |   | Радиус, м | координаты, м                                              |              | Радиус, м |                                                         |                                                                                                                                                                                                          |
|                                      | X                                                        | Y | R         | X                                                          | Y            | R         |                                                         |                                                                                                                                                                                                          |
| 1                                    | 2                                                        | 3 | 4         | 5                                                          | 6            | 7         | 8                                                       | 9                                                                                                                                                                                                        |
| н5170                                | —                                                        | — | —         | 394 981,93                                                 | 1 331 696,18 | —         | Метод спутниковых геодезических измерений (определений) | $\sqrt{(0,07^2 + 0,07^2)} = 0,10$                                                                                                                                                                        |
| н5180                                | —                                                        | — | —         | 394 977,61                                                 | 1 331 691,91 | —         |                                                         |                                                                                                                                                                                                          |
| н5190                                | —                                                        | — | —         | 394 980,13                                                 | 1 331 689,39 | —         |                                                         |                                                                                                                                                                                                          |
| н5140                                | —                                                        | — | —         | 394 980,20                                                 | 1 331 689,47 | —         |                                                         |                                                                                                                                                                                                          |
| н5130                                | —                                                        | — | —         | 394 984,52                                                 | 1 331 693,78 | —         |                                                         |                                                                                                                                                                                                          |
| н5200                                | —                                                        | — | —         | 394 984,57                                                 | 1 331 693,83 | —         |                                                         |                                                                                                                                                                                                          |
| н5170                                | —                                                        | — | —         | 394 981,93                                                 | 1 331 696,18 | —         |                                                         |                                                                                                                                                                                                          |

**2. Сведения о характеристиках объекта недвижимости с кадастровым номером 31:16:0101001:19496 :**

| № п/п | Наименование характеристики                                                                                                                                                                       | Значение характеристики                                                            |
|-------|---------------------------------------------------------------------------------------------------------------------------------------------------------------------------------------------------|------------------------------------------------------------------------------------|
| 1     | 2                                                                                                                                                                                                 | 3                                                                                  |
| 1.    | Вид объекта недвижимости                                                                                                                                                                          | Здание                                                                             |
| 2.    | Ранее присвоенный государственный учетный номер (инвентарный) здания, сооружения, объекта незавершенного строительства                                                                            | —                                                                                  |
| 3.    | Кадастровый номер земельного участка (земельных участков), в границах которого (которых) расположены здание, сооружение, объект незавершенного строительства                                      | 31:16:0210027:171                                                                  |
| 4.    | Уникальный учетный номер кадастрового квартала, в границах которого расположены здание, сооружение, объект незавершенного строительства                                                           | 31:16:0210027                                                                      |
| 5.    | Адрес здания, сооружения, объекта незавершенного строительства                                                                                                                                    | Российская Федерация, обл. Белгородская, г. Белгород, ул. К. Заслонова, гараж № 11 |
| 5.1.  | Сведения о местоположении здания, сооружения, объекта незавершенного строительства (при отсутствии адреса) в структурированном в соответствии с федеральной информационной адресной системой виде | —                                                                                  |
| 5.3.  | Дополнительные сведения о местоположении                                                                                                                                                          | —                                                                                  |
| 6.    | Иные сведения                                                                                                                                                                                     | —                                                                                  |

**3. Пояснения к сведениям об объекте недвижимости с кадастровым номером 31:16:0101001:19496 :**

|    |   |
|----|---|
| 1. | — |
|----|---|

**1. Сведения о характерных точках контура объекта недвижимости с кадастровым номером 31:16:0210027:507 :**

| Система координат <u>МСК-31</u>      |                                                          | Зона № <u>1</u> |                                                            |            |                             |                                                                                                                                                                                                          |                                                         |                                   |
|--------------------------------------|----------------------------------------------------------|-----------------|------------------------------------------------------------|------------|-----------------------------|----------------------------------------------------------------------------------------------------------------------------------------------------------------------------------------------------------|---------------------------------------------------------|-----------------------------------|
| Обозначение характерных точек границ | Содержатся в Едином государственном реестре недвижимости |                 | Определены в ходе выполнения комплексных кадастровых работ |            | Метод определения координат | Формулы, примененные для расчета средней квадратической погрешности определения координат характерных точек (Mt), м, с подставленными в такие формулы значениями и итоговые (вычисленные) значения Mt, м |                                                         |                                   |
|                                      | координаты, м                                            |                 | координаты, м                                              |            |                             |                                                                                                                                                                                                          |                                                         |                                   |
|                                      | X                                                        | Y               | X                                                          | Y          |                             |                                                                                                                                                                                                          |                                                         |                                   |
| 1                                    | 2                                                        | 3               | 4                                                          | 5          | 6                           | 7                                                                                                                                                                                                        | 8                                                       | 9                                 |
| н5030                                | —                                                        | —               | —                                                          | 394 999,74 | 1 331 678,79                | —                                                                                                                                                                                                        | Метод спутниковых геодезических измерений (определений) | $\sqrt{(0,07^2 + 0,07^2)} = 0,10$ |

| 1     | 2 | 3 | 4 | 5          | 6            | 7 | 8                                                       | 9                                 |
|-------|---|---|---|------------|--------------|---|---------------------------------------------------------|-----------------------------------|
| н5050 | — | — | — | 394 997,14 | 1 331 681,31 | — | Метод спутниковых геодезических измерений (определений) | $\sqrt{(0,07^2 + 0,07^2)} = 0,10$ |
| н5060 | — | — | — | 394 992,81 | 1 331 676,82 | — |                                                         |                                   |
| н5040 | — | — | — | 394 995,58 | 1 331 674,28 | — |                                                         |                                   |
| н5030 | — | — | — | 394 999,74 | 1 331 678,79 | — |                                                         |                                   |

**2. Сведения о характеристиках объекта недвижимости с кадастровым номером** 31:16:0210027:507 :

| № п/п | Наименование характеристики                                                                                                                                                                       | Значение характеристики                                                            |
|-------|---------------------------------------------------------------------------------------------------------------------------------------------------------------------------------------------------|------------------------------------------------------------------------------------|
| 1     | 2                                                                                                                                                                                                 | 3                                                                                  |
| 1.    | Вид объекта недвижимости                                                                                                                                                                          | Здание                                                                             |
| 2.    | Ранее присвоенный государственный учетный номер (инвентарный) здания, сооружения, объекта незавершенного строительства                                                                            | —                                                                                  |
| 3.    | Кадастровый номер земельного участка (земельных участков), в границах которого (которых) расположены здание, сооружение, объект незавершенного строительства                                      | 31:16:0210027:242                                                                  |
| 4.    | Уникальный учетный номер кадастрового квартала, в границах которого расположены здание, сооружение, объект незавершенного строительства                                                           | 31:16:0210027                                                                      |
| 5.    | Адрес здания, сооружения, объекта незавершенного строительства                                                                                                                                    | Белгородская область, г. Белгород, ул. Константина Заслонова, сооружение гаража №5 |
| 5.1.  | Сведения о местоположении здания, сооружения, объекта незавершенного строительства (при отсутствии адреса) в структурированном в соответствии с федеральной информационной адресной системой виде | —                                                                                  |
| 5.3.  | Дополнительные сведения о местоположении                                                                                                                                                          | —                                                                                  |
| 6.    | Иные сведения                                                                                                                                                                                     | —                                                                                  |

**3. Пояснения к сведениям об объекте недвижимости с кадастровым номером** 31:16:0210027:507 :

|    |   |
|----|---|
| 1. | — |
|----|---|



**1. Сведения о характерных точках контура объекта недвижимости с кадастровым номером** 31:16:0101001:2871 :

| Система координат                    |                                                          |   | МСК-31    |                                                            |              |           | Зона №                                                  |                                                                                                                                                                                                          | 1 |
|--------------------------------------|----------------------------------------------------------|---|-----------|------------------------------------------------------------|--------------|-----------|---------------------------------------------------------|----------------------------------------------------------------------------------------------------------------------------------------------------------------------------------------------------------|---|
| Обозначение характерных точек границ | Содержатся в Едином государственном реестре недвижимости |   |           | Определены в ходе выполнения комплексных кадастровых работ |              |           | Метод определения координат                             | Формулы, примененные для расчета средней квадратической погрешности определения координат характерных точек (Mt), м, с подставленными в такие формулы значениями и итоговые (вычисленные) значения Mt, м |   |
|                                      | координаты, м                                            |   | Радиус, м | координаты, м                                              |              | Радиус, м |                                                         |                                                                                                                                                                                                          |   |
|                                      | X                                                        | Y | R         | X                                                          | Y            | R         |                                                         |                                                                                                                                                                                                          |   |
| 1                                    | 2                                                        | 3 | 4         | 5                                                          | 6            | 7         | 8                                                       | 9                                                                                                                                                                                                        |   |
| н5510                                | —                                                        | — | —         | 394 976,33                                                 | 1 331 710,35 | —         | Метод спутниковых геодезических измерений (определений) | $\sqrt{(0,07^2 + 0,07^2)} = 0,10$                                                                                                                                                                        |   |
| н5520                                | —                                                        | — | —         | 394 973,88                                                 | 1 331 712,74 | —         |                                                         |                                                                                                                                                                                                          |   |
| н5290                                | —                                                        | — | —         | 394 969,55                                                 | 1 331 708,26 | —         |                                                         |                                                                                                                                                                                                          |   |
| н5280                                | —                                                        | — | —         | 394 972,00                                                 | 1 331 705,87 | —         |                                                         |                                                                                                                                                                                                          |   |
| н5530                                | —                                                        | — | —         | 394 976,22                                                 | 1 331 710,23 | —         |                                                         |                                                                                                                                                                                                          |   |
| н5510                                | —                                                        | — | —         | 394 976,33                                                 | 1 331 710,35 | —         |                                                         |                                                                                                                                                                                                          |   |

**2. Сведения о характеристиках объекта недвижимости с кадастровым номером** 31:16:0101001:2871 :

| № п/п | Наименование характеристики                                                                                                                                  | Значение характеристики |
|-------|--------------------------------------------------------------------------------------------------------------------------------------------------------------|-------------------------|
| 1     | 2                                                                                                                                                            | 3                       |
| 1.    | Вид объекта недвижимости                                                                                                                                     | Здание                  |
| 2.    | Ранее присвоенный государственный учетный номер (инвентарный) здания, сооружения, объекта незавершенного строительства                                       | —                       |
| 3.    | Кадастровый номер земельного участка (земельных участков), в границах которого (которых) расположены здание, сооружение, объект незавершенного строительства | 31:16:0210027:165       |
| 4.    | Уникальный учетный номер кадастрового квартала, в границах которого расположены здание, сооружение, объект незавершенного строительства                      | 31:16:0210027           |

| 1    | 2                                                                                                                                                                                                 | 3                                                                                                             |
|------|---------------------------------------------------------------------------------------------------------------------------------------------------------------------------------------------------|---------------------------------------------------------------------------------------------------------------|
| 5.   | Адрес здания, сооружения, объекта незавершенного строительства                                                                                                                                    | Российская Федерация, Белгородская обл., г. Белгород, ул. Константина Заслонова, гараж №29, ГСК "Восточный-6" |
| 5.1. | Сведения о местоположении здания, сооружения, объекта незавершенного строительства (при отсутствии адреса) в структурированном в соответствии с федеральной информационной адресной системой виде | —                                                                                                             |
| 5.3. | Дополнительные сведения о местоположении                                                                                                                                                          | —                                                                                                             |
| 6.   | Иные сведения                                                                                                                                                                                     | —                                                                                                             |

**3. Пояснения к сведениям об объекте недвижимости с кадастровым номером** 31:16:0101001:2871 :

|    |   |
|----|---|
| 1. | — |
|----|---|

**1. Сведения о характерных точках контура объекта недвижимости с кадастровым номером** 31:16:0210027:951 :

|                   |               |        |          |
|-------------------|---------------|--------|----------|
| Система координат | <u>МСК-31</u> | Зона № | <u>1</u> |
|-------------------|---------------|--------|----------|

| Обозначение характерных точек границ | Содержатся в Едином государственном реестре недвижимости |   |           | Определены в ходе выполнения комплексных кадастровых работ |              |           | Метод определения координат                             | Формулы, примененные для расчета средней квадратической погрешности определения координат характерных точек (Mt), м, с подставленными в такие формулы значениями и итоговые (вычисленные) значения Mt, м |
|--------------------------------------|----------------------------------------------------------|---|-----------|------------------------------------------------------------|--------------|-----------|---------------------------------------------------------|----------------------------------------------------------------------------------------------------------------------------------------------------------------------------------------------------------|
|                                      | координаты, м                                            |   | Радиус, м | координаты, м                                              |              | Радиус, м |                                                         |                                                                                                                                                                                                          |
|                                      | X                                                        | Y | R         | X                                                          | Y            | R         |                                                         |                                                                                                                                                                                                          |
| 1                                    | 2                                                        | 3 | 4         | 5                                                          | 6            | 7         | 8                                                       | 9                                                                                                                                                                                                        |
| н4700                                | —                                                        | — | —         | 395 053,13                                                 | 1 331 724,17 | —         | Метод спутниковых геодезических измерений (определений) | $\sqrt{(0,07^2 + 0,07^2)} = 0,10$                                                                                                                                                                        |
| н4730                                | —                                                        | — | —         | 395 057,42                                                 | 1 331 728,59 | —         |                                                         |                                                                                                                                                                                                          |
| н4740                                | —                                                        | — | —         | 395 055,01                                                 | 1 331 730,94 | —         |                                                         |                                                                                                                                                                                                          |
| н4750                                | —                                                        | — | —         | 395 050,71                                                 | 1 331 726,50 | —         |                                                         |                                                                                                                                                                                                          |
| н4760                                | —                                                        | — | —         | 395 050,86                                                 | 1 331 726,35 | —         |                                                         |                                                                                                                                                                                                          |
| н4700                                | —                                                        | — | —         | 395 053,13                                                 | 1 331 724,17 | —         |                                                         |                                                                                                                                                                                                          |

**2. Сведения о характеристиках объекта недвижимости с кадастровым номером** 31:16:0210027:951 :

| № п/п | Наименование характеристики | Значение характеристики |
|-------|-----------------------------|-------------------------|
|-------|-----------------------------|-------------------------|

| 1    | 2                                                                                                                                                                                                 | 3                                                          |
|------|---------------------------------------------------------------------------------------------------------------------------------------------------------------------------------------------------|------------------------------------------------------------|
| 1.   | Вид объекта недвижимости                                                                                                                                                                          | Здание                                                     |
| 2.   | Ранее присвоенный государственный учетный номер (инвентарный) здания, сооружения, объекта незавершенного строительства                                                                            | —                                                          |
| 3.   | Кадастровый номер земельного участка (земельных участков), в границах которого (которых) расположены здание, сооружение, объект незавершенного строительства                                      | 31:16:0210027:1458                                         |
| 4.   | Уникальный учетный номер кадастрового квартала, в границах которого расположены здание, сооружение, объект незавершенного строительства                                                           | 31:16:0210027                                              |
| 5.   | Адрес здания, сооружения, объекта незавершенного строительства                                                                                                                                    | Белгородская область, г Белгород, ул Константина Заслонова |
| 5.1. | Сведения о местоположении здания, сооружения, объекта незавершенного строительства (при отсутствии адреса) в структурированном в соответствии с федеральной информационной адресной системой виде | —                                                          |
| 5.3. | Дополнительные сведения о местоположении                                                                                                                                                          | —                                                          |
| 6.   | Иные сведения                                                                                                                                                                                     | —                                                          |

**3. Пояснения к сведениям об объекте недвижимости с кадастровым номером** 31:16:0210027:951 :

1. —

**1. Сведения о характерных точках контура объекта недвижимости с кадастровым номером** 31:16:0101001:5526 :

Система координат МСК-31 Зона № 1

| Обозначение характерных точек границ | Содержатся в Едином государственном реестре недвижимости |   |           | Определены в ходе выполнения комплексных кадастровых работ |              |           | Метод определения координат                             | Формулы, примененные для расчета средней квадратической погрешности определения координат характерных точек (Mt), м, с подставленными в такие формулы значениями и итоговые (вычисленные) значения Mt, м |
|--------------------------------------|----------------------------------------------------------|---|-----------|------------------------------------------------------------|--------------|-----------|---------------------------------------------------------|----------------------------------------------------------------------------------------------------------------------------------------------------------------------------------------------------------|
|                                      | координаты, м                                            |   | Радиус, м | координаты, м                                              |              | Радиус, м |                                                         |                                                                                                                                                                                                          |
|                                      | X                                                        | Y | R         | X                                                          | Y            | R         |                                                         |                                                                                                                                                                                                          |
| 1                                    | 2                                                        | 3 | 4         | 5                                                          | 6            | 7         | 8                                                       | 9                                                                                                                                                                                                        |
| н708О                                | —                                                        | — | —         | 394 988,26                                                 | 1 331 659,57 | —         | Метод спутниковых геодезических измерений (определений) | $\sqrt{(0,07^2 + 0,07^2)} = 0,10$                                                                                                                                                                        |
| н709О                                | —                                                        | — | —         | 394 983,92                                                 | 1 331 655,14 | —         |                                                         |                                                                                                                                                                                                          |

| 1     | 2 | 3 | 4          | 5            | 6            | 7 | 8                                                       | 9                                 |
|-------|---|---|------------|--------------|--------------|---|---------------------------------------------------------|-----------------------------------|
| н707О | — | — | —          | 394 986,38   | 1 331 652,74 | — | Метод спутниковых геодезических измерений (определений) | $\sqrt{(0,07^2 + 0,07^2)} = 0,10$ |
| н706О | — | — | 394 990,78 | 1 331 657,26 | —            |   |                                                         |                                   |
| н708О | — | — | —          | 394 988,26   | 1 331 659,57 | — |                                                         |                                   |

**2. Сведения о характеристиках объекта недвижимости с кадастровым номером** 31:16:0101001:5526 :

| № п/п | Наименование характеристики                                                                                                                                                                       | Значение характеристики                                                            |
|-------|---------------------------------------------------------------------------------------------------------------------------------------------------------------------------------------------------|------------------------------------------------------------------------------------|
| 1     | 2                                                                                                                                                                                                 | 3                                                                                  |
| 1.    | Вид объекта недвижимости                                                                                                                                                                          | Здание                                                                             |
| 2.    | Ранее присвоенный государственный учетный номер (инвентарный) здания, сооружения, объекта незавершенного строительства                                                                            | —                                                                                  |
| 3.    | Кадастровый номер земельного участка (земельных участков), в границах которого (которых) расположены здание, сооружение, объект незавершенного строительства                                      | 31:16:0210027:218                                                                  |
| 4.    | Уникальный учетный номер кадастрового квартала, в границах которого расположены здание, сооружение, объект незавершенного строительства                                                           | 31:16:0210027                                                                      |
| 5.    | Адрес здания, сооружения, объекта незавершенного строительства                                                                                                                                    | Российская Федерация, Белгородская обл., г. Белгород, ул. К. Заслонова, гараж № 24 |
| 5.1.  | Сведения о местоположении здания, сооружения, объекта незавершенного строительства (при отсутствии адреса) в структурированном в соответствии с федеральной информационной адресной системой виде | —                                                                                  |
| 5.3.  | Дополнительные сведения о местоположении                                                                                                                                                          | —                                                                                  |
| 6.    | Иные сведения                                                                                                                                                                                     | —                                                                                  |

**3. Пояснения к сведениям об объекте недвижимости с кадастровым номером** 31:16:0101001:5526 :

|    |   |
|----|---|
| 1. | — |
|----|---|

**1. Сведения о характерных точках контура объекта недвижимости с кадастровым номером** 31:16:0210027:373 :

| Система координат                    |                                                          | МСК-31 |           |                                                            |              |           | Зона №                                                  |                                                                                                                                                                                                          | 1 |
|--------------------------------------|----------------------------------------------------------|--------|-----------|------------------------------------------------------------|--------------|-----------|---------------------------------------------------------|----------------------------------------------------------------------------------------------------------------------------------------------------------------------------------------------------------|---|
| Обозначение характерных точек границ | Содержатся в Едином государственном реестре недвижимости |        |           | Определены в ходе выполнения комплексных кадастровых работ |              |           | Метод определения координат                             | Формулы, примененные для расчета средней квадратической погрешности определения координат характерных точек (Mt), м, с подставленными в такие формулы значениями и итоговые (вычисленные) значения Mt, м |   |
|                                      | координаты, м                                            |        | Радиус, м | координаты, м                                              |              | Радиус, м |                                                         |                                                                                                                                                                                                          |   |
|                                      | X                                                        | Y      | R         | X                                                          | Y            | R         |                                                         |                                                                                                                                                                                                          |   |
| 1                                    | 2                                                        | 3      | 4         | 5                                                          | 6            | 7         | 8                                                       | 9                                                                                                                                                                                                        |   |
| н940                                 | —                                                        | —      | —         | 394 955,56                                                 | 1 331 752,16 | —         | Метод спутниковых геодезических измерений (определений) | $\sqrt{(0,07^2 + 0,07^2)} = 0,10$                                                                                                                                                                        |   |
| н950                                 | —                                                        | —      | —         | 394 953,18                                                 | 1 331 754,49 | —         |                                                         |                                                                                                                                                                                                          |   |
| н960                                 | —                                                        | —      | —         | 394 948,91                                                 | 1 331 750,12 | —         |                                                         |                                                                                                                                                                                                          |   |
| н970                                 | —                                                        | —      | —         | 394 951,30                                                 | 1 331 747,79 | —         |                                                         |                                                                                                                                                                                                          |   |
| н940                                 | —                                                        | —      | —         | 394 955,56                                                 | 1 331 752,16 | —         |                                                         |                                                                                                                                                                                                          |   |

**2. Сведения о характеристиках объекта недвижимости с кадастровым номером** 31:16:0210027:373 :

| № п/п | Наименование характеристики                                                                                                                                  | Значение характеристики |
|-------|--------------------------------------------------------------------------------------------------------------------------------------------------------------|-------------------------|
| 1     | 2                                                                                                                                                            | 3                       |
| 1.    | Вид объекта недвижимости                                                                                                                                     | Здание                  |
| 2.    | Ранее присвоенный государственный учетный номер (инвентарный) здания, сооружения, объекта незавершенного строительства                                       | —                       |
| 3.    | Кадастровый номер земельного участка (земельных участков), в границах которого (которых) расположены здание, сооружение, объект незавершенного строительства | 31:16:0210027:1306      |
| 4.    | Уникальный учетный номер кадастрового квартала, в границах которого расположены здание, сооружение, объект незавершенного строительства                      | 31:16:0210027           |

| 1    | 2                                                                                                                                                                                                 | 3                                                                                        |
|------|---------------------------------------------------------------------------------------------------------------------------------------------------------------------------------------------------|------------------------------------------------------------------------------------------|
| 5.   | Адрес здания, сооружения, объекта незавершенного строительства                                                                                                                                    | Белгородская обл., г. Белгород, ул. Константина Заслонова, ГСК "Воосточный-7", гараж №10 |
| 5.1. | Сведения о местоположении здания, сооружения, объекта незавершенного строительства (при отсутствии адреса) в структурированном в соответствии с федеральной информационной адресной системой виде | —                                                                                        |
| 5.3. | Дополнительные сведения о местоположении                                                                                                                                                          | —                                                                                        |
| 6.   | Иные сведения                                                                                                                                                                                     | —                                                                                        |

**3. Пояснения к сведениям об объекте недвижимости с кадастровым номером** 31:16:0210027:373 :

|    |   |
|----|---|
| 1. | — |
|----|---|

**1. Сведения о характерных точках контура объекта недвижимости с кадастровым номером** 31:16:0210027:764 :

|                   |               |        |          |
|-------------------|---------------|--------|----------|
| Система координат | <u>МСК-31</u> | Зона № | <u>1</u> |
|-------------------|---------------|--------|----------|

| Обозначение характерных точек границ | Содержатся в Едином государственном реестре недвижимости |   |           | Определены в ходе выполнения комплексных кадастровых работ |              |           | Метод определения координат                             | Формулы, примененные для расчета средней квадратической погрешности определения координат характерных точек (Mt), м, с подставленными в такие формулы значениями и итоговые (вычисленные) значения Mt, м |
|--------------------------------------|----------------------------------------------------------|---|-----------|------------------------------------------------------------|--------------|-----------|---------------------------------------------------------|----------------------------------------------------------------------------------------------------------------------------------------------------------------------------------------------------------|
|                                      | координаты, м                                            |   | Радиус, м | координаты, м                                              |              | Радиус, м |                                                         |                                                                                                                                                                                                          |
|                                      | X                                                        | Y | R         | X                                                          | Y            | R         |                                                         |                                                                                                                                                                                                          |
| 1                                    | 2                                                        | 3 | 4         | 5                                                          | 6            | 7         | 8                                                       | 9                                                                                                                                                                                                        |
| н2710                                | —                                                        | — | —         | 394 893,18                                                 | 1 331 823,15 | —         | Метод спутниковых геодезических измерений (определений) | $\sqrt{(0,07^2 + 0,07^2)} = 0,10$                                                                                                                                                                        |
| н2720                                | —                                                        | — | —         | 394 888,48                                                 | 1 331 827,51 | —         |                                                         |                                                                                                                                                                                                          |
| н2700                                | —                                                        | — | —         | 394 886,11                                                 | 1 331 824,94 | —         |                                                         |                                                                                                                                                                                                          |
| н2690                                | —                                                        | — | —         | 394 890,84                                                 | 1 331 820,63 | —         |                                                         |                                                                                                                                                                                                          |
| н2710                                | —                                                        | — | —         | 394 893,18                                                 | 1 331 823,15 | —         |                                                         |                                                                                                                                                                                                          |

**2. Сведения о характеристиках объекта недвижимости с кадастровым номером** 31:16:0210027:764 :

| № п/п | Наименование характеристики | Значение характеристики |
|-------|-----------------------------|-------------------------|
| 1     | 2                           | 3                       |
| 1.    | Вид объекта недвижимости    | Здание                  |

| 1    | 2                                                                                                                                                                                                 | 3                                                                   |
|------|---------------------------------------------------------------------------------------------------------------------------------------------------------------------------------------------------|---------------------------------------------------------------------|
| 2.   | Ранее присвоенный государственный учетный номер (инвентарный) здания, сооружения, объекта незавершенного строительства                                                                            | —                                                                   |
| 3.   | Кадастровый номер земельного участка (земельных участков), в границах которого (которых) расположены здание, сооружение, объект незавершенного строительства                                      | 31:16:0210027:95                                                    |
| 4.   | Уникальный учетный номер кадастрового квартала, в границах которого расположены здание, сооружение, объект незавершенного строительства                                                           | 31:16:0210027                                                       |
| 5.   | Адрес здания, сооружения, объекта незавершенного строительства                                                                                                                                    | Белгородская область, г. Белгород, ул. Константина Заслонова, д. 58 |
| 5.1. | Сведения о местоположении здания, сооружения, объекта незавершенного строительства (при отсутствии адреса) в структурированном в соответствии с федеральной информационной адресной системой виде | —                                                                   |
| 5.3. | Дополнительные сведения о местоположении                                                                                                                                                          | —                                                                   |
| 6.   | Иные сведения                                                                                                                                                                                     | —                                                                   |

**3. Пояснения к сведениям об объекте недвижимости с кадастровым номером** 31:16:0210027:764 :

|    |   |
|----|---|
| 1. | — |
|----|---|

**1. Сведения о характерных точках контура объекта недвижимости с кадастровым номером** 31:16:0101001:22957 :

| Система координат                    |                                                          | МСК-31 |           |                                                            |              |           | Зона №                                                  |                                                                                                                                                                                                          | 1 |
|--------------------------------------|----------------------------------------------------------|--------|-----------|------------------------------------------------------------|--------------|-----------|---------------------------------------------------------|----------------------------------------------------------------------------------------------------------------------------------------------------------------------------------------------------------|---|
| Обозначение характерных точек границ | Содержатся в Едином государственном реестре недвижимости |        |           | Определены в ходе выполнения комплексных кадастровых работ |              |           | Метод определения координат                             | Формулы, примененные для расчета средней квадратической погрешности определения координат характерных точек (Mt), м, с подставленными в такие формулы значениями и итоговые (вычисленные) значения Mt, м |   |
|                                      | координаты, м                                            |        | Радиус, м | координаты, м                                              |              | Радиус, м |                                                         |                                                                                                                                                                                                          |   |
|                                      | X                                                        | Y      | R         | X                                                          | Y            | R         |                                                         |                                                                                                                                                                                                          |   |
| 1                                    | 2                                                        | 3      | 4         | 5                                                          | 6            | 7         | 8                                                       | 9                                                                                                                                                                                                        |   |
| н1530                                | —                                                        | —      | —         | 394 891,63                                                 | 1 331 800,72 | —         | Метод спутниковых геодезических измерений (определений) | $\sqrt{(0,07^2 + 0,07^2)} = 0,10$                                                                                                                                                                        |   |
| н1540                                | —                                                        | —      | —         | 394 891,57                                                 | 1 331 800,65 | —         |                                                         |                                                                                                                                                                                                          |   |
| н1550                                | —                                                        | —      | —         | 394 888,81                                                 | 1 331 797,70 | —         |                                                         |                                                                                                                                                                                                          |   |

| 1     | 2 | 3 | 4          | 5            | 6            | 7 | 8                                                       | 9                                 |
|-------|---|---|------------|--------------|--------------|---|---------------------------------------------------------|-----------------------------------|
| н1560 | — | — | —          | 394 893,30   | 1 331 793,49 | — | Метод спутниковых геодезических измерений (определений) | $\sqrt{(0,07^2 + 0,07^2)} = 0,10$ |
| н1570 | — | — | 394 896,13 | 1 331 796,52 | —            |   |                                                         |                                   |
| н1530 | — | — | —          | 394 891,63   | 1 331 800,72 | — |                                                         |                                   |

**2. Сведения о характеристиках объекта недвижимости с кадастровым номером** 31:16:0101001:22957 :

| № п/п | Наименование характеристики                                                                                                                                                                       | Значение характеристики                                                |
|-------|---------------------------------------------------------------------------------------------------------------------------------------------------------------------------------------------------|------------------------------------------------------------------------|
| 1     | 2                                                                                                                                                                                                 | 3                                                                      |
| 1.    | Вид объекта недвижимости                                                                                                                                                                          | Сооружение                                                             |
| 2.    | Ранее присвоенный государственный учетный номер (инвентарный) здания, сооружения, объекта незавершенного строительства                                                                            | —                                                                      |
| 3.    | Кадастровый номер земельного участка (земельных участков), в границах которого (которых) расположены здание, сооружение, объект незавершенного строительства                                      | 31:16:0210027:145                                                      |
| 4.    | Уникальный учетный номер кадастрового квартала, в границах которого расположены здание, сооружение, объект незавершенного строительства                                                           | 31:16:0210027                                                          |
| 5.    | Адрес здания, сооружения, объекта незавершенного строительства                                                                                                                                    | Белгородская область, г. Белгород, ул. Константина Заслонова, гараж 24 |
| 5.1.  | Сведения о местоположении здания, сооружения, объекта незавершенного строительства (при отсутствии адреса) в структурированном в соответствии с федеральной информационной адресной системой виде | —                                                                      |
| 5.3.  | Дополнительные сведения о местоположении                                                                                                                                                          | —                                                                      |
| 6.    | Иные сведения                                                                                                                                                                                     | —                                                                      |

**3. Пояснения к сведениям об объекте недвижимости с кадастровым номером** 31:16:0101001:22957 :

|    |   |
|----|---|
| 1. | — |
|----|---|



**1. Сведения о характерных точках контура объекта недвижимости с кадастровым номером** 31:16:0101001:5164 :

| Система координат                    |                                                          |   | МСК-31    |                                                            |              |           | Зона №                                                  |                                                                                                                                                                                                          | 1 |
|--------------------------------------|----------------------------------------------------------|---|-----------|------------------------------------------------------------|--------------|-----------|---------------------------------------------------------|----------------------------------------------------------------------------------------------------------------------------------------------------------------------------------------------------------|---|
| Обозначение характерных точек границ | Содержатся в Едином государственном реестре недвижимости |   |           | Определены в ходе выполнения комплексных кадастровых работ |              |           | Метод определения координат                             | Формулы, примененные для расчета средней квадратической погрешности определения координат характерных точек (Mt), м, с подставленными в такие формулы значениями и итоговые (вычисленные) значения Mt, м |   |
|                                      | координаты, м                                            |   | Радиус, м | координаты, м                                              |              | Радиус, м |                                                         |                                                                                                                                                                                                          |   |
|                                      | X                                                        | Y | R         | X                                                          | Y            | R         |                                                         |                                                                                                                                                                                                          |   |
| 1                                    | 2                                                        | 3 | 4         | 5                                                          | 6            | 7         | 8                                                       | 9                                                                                                                                                                                                        |   |
| н508О                                | —                                                        | — | —         | 394 994,86                                                 | 1 331 684,09 | —         | Метод спутниковых геодезических измерений (определений) | $\sqrt{(0,07^2 + 0,07^2)} = 0,10$                                                                                                                                                                        |   |
| н562О                                | —                                                        | — | —         | 394 998,89                                                 | 1 331 688,26 | —         |                                                         |                                                                                                                                                                                                          |   |
| н561О                                | —                                                        | — | —         | 394 996,12                                                 | 1 331 690,97 | —         |                                                         |                                                                                                                                                                                                          |   |
| н509О                                | —                                                        | — | —         | 394 992,07                                                 | 1 331 686,78 | —         |                                                         |                                                                                                                                                                                                          |   |
| н508О                                | —                                                        | — | —         | 394 994,86                                                 | 1 331 684,09 | —         |                                                         |                                                                                                                                                                                                          |   |

**2. Сведения о характеристиках объекта недвижимости с кадастровым номером** 31:16:0101001:5164 :

| № п/п | Наименование характеристики                                                                                                                                  | Значение характеристики |
|-------|--------------------------------------------------------------------------------------------------------------------------------------------------------------|-------------------------|
| 1     | 2                                                                                                                                                            | 3                       |
| 1.    | Вид объекта недвижимости                                                                                                                                     | Сооружение              |
| 2.    | Ранее присвоенный государственный учетный номер (инвентарный) здания, сооружения, объекта незавершенного строительства                                       | —                       |
| 3.    | Кадастровый номер земельного участка (земельных участков), в границах которого (которых) расположены здание, сооружение, объект незавершенного строительства | 31:16:0210027:161       |
| 4.    | Уникальный учетный номер кадастрового квартала, в границах которого расположены здание, сооружение, объект незавершенного строительства                      | 31:16:0210027           |

| 1    | 2                                                                                                                                                                                                 | 3                                                                                            |
|------|---------------------------------------------------------------------------------------------------------------------------------------------------------------------------------------------------|----------------------------------------------------------------------------------------------|
| 5.   | Адрес здания, сооружения, объекта незавершенного строительства                                                                                                                                    | Белгородская область, г. Белгород, ул. Константина Заслонова, гараж №38, ГСК - "Восточный 6" |
| 5.1. | Сведения о местоположении здания, сооружения, объекта незавершенного строительства (при отсутствии адреса) в структурированном в соответствии с федеральной информационной адресной системой виде | —                                                                                            |
| 5.3. | Дополнительные сведения о местоположении                                                                                                                                                          | —                                                                                            |
| 6.   | Иные сведения                                                                                                                                                                                     | —                                                                                            |

**3. Пояснения к сведениям об объекте недвижимости с кадастровым номером** 31:16:0101001:5164 :

|    |   |
|----|---|
| 1. | — |
|----|---|

**1. Сведения о характерных точках контура объекта недвижимости с кадастровым номером** 31:16:0210027:437 :

|                   |               |        |          |
|-------------------|---------------|--------|----------|
| Система координат | <u>МСК-31</u> | Зона № | <u>1</u> |
|-------------------|---------------|--------|----------|

| Обозначение характерных точек границ | Содержатся в Едином государственном реестре недвижимости |   |           | Определены в ходе выполнения комплексных кадастровых работ |              |           | Метод определения координат                             | Формулы, примененные для расчета средней квадратической погрешности определения координат характерных точек (Mt), м, с подставленными в такие формулы значениями и итоговые (вычисленные) значения Mt, м |
|--------------------------------------|----------------------------------------------------------|---|-----------|------------------------------------------------------------|--------------|-----------|---------------------------------------------------------|----------------------------------------------------------------------------------------------------------------------------------------------------------------------------------------------------------|
|                                      | координаты, м                                            |   | Радиус, м | координаты, м                                              |              | Радиус, м |                                                         |                                                                                                                                                                                                          |
|                                      | X                                                        | Y | R         | X                                                          | Y            | R         |                                                         |                                                                                                                                                                                                          |
| 1                                    | 2                                                        | 3 | 4         | 5                                                          | 6            | 7         | 8                                                       | 9                                                                                                                                                                                                        |
| н6550                                | —                                                        | — | —         | 394 968,59                                                 | 1 331 687,87 | —         | Метод спутниковых геодезических измерений (определений) | $\sqrt{(0,07^2 + 0,07^2)} = 0,10$                                                                                                                                                                        |
| н6530                                | —                                                        | — | —         | 394 964,61                                                 | 1 331 691,80 | —         |                                                         |                                                                                                                                                                                                          |
| н6450                                | —                                                        | — | —         | 394 959,73                                                 | 1 331 687,36 | —         |                                                         |                                                                                                                                                                                                          |
| н6410                                | —                                                        | — | —         | 394 963,79                                                 | 1 331 683,29 | —         |                                                         |                                                                                                                                                                                                          |
| н6400                                | —                                                        | — | —         | 394 963,97                                                 | 1 331 683,46 | —         |                                                         |                                                                                                                                                                                                          |
| н6550                                | —                                                        | — | —         | 394 968,59                                                 | 1 331 687,87 | —         |                                                         |                                                                                                                                                                                                          |

**2. Сведения о характеристиках объекта недвижимости с кадастровым номером** 31:16:0210027:437 :

| № п/п | Наименование характеристики | Значение характеристики |
|-------|-----------------------------|-------------------------|
|-------|-----------------------------|-------------------------|

| 1    | 2                                                                                                                                                                                                 | 3                                                                                           |
|------|---------------------------------------------------------------------------------------------------------------------------------------------------------------------------------------------------|---------------------------------------------------------------------------------------------|
| 1.   | Вид объекта недвижимости                                                                                                                                                                          | Здание                                                                                      |
| 2.   | Ранее присвоенный государственный учетный номер (инвентарный) здания, сооружения, объекта незавершенного строительства                                                                            | —                                                                                           |
| 3.   | Кадастровый номер земельного участка (земельных участков), в границах которого (которых) расположены здание, сооружение, объект незавершенного строительства                                      | 31:16:0210027:243                                                                           |
| 4.   | Уникальный учетный номер кадастрового квартала, в границах которого расположены здание, сооружение, объект незавершенного строительства                                                           | 31:16:0210027                                                                               |
| 5.   | Адрес здания, сооружения, объекта незавершенного строительства                                                                                                                                    | Белгородская область, г. Белгород, ул. Константина Заслонова, гараж №36, ГСК " Восточный-5" |
| 5.1. | Сведения о местоположении здания, сооружения, объекта незавершенного строительства (при отсутствии адреса) в структурированном в соответствии с федеральной информационной адресной системой виде | —                                                                                           |
| 5.3. | Дополнительные сведения о местоположении                                                                                                                                                          | —                                                                                           |
| 6.   | Иные сведения                                                                                                                                                                                     | —                                                                                           |

**3. Пояснения к сведениям об объекте недвижимости с кадастровым номером** 31:16:0210027:437 :

1. —

**1. Сведения о характерных точках контура объекта недвижимости с кадастровым номером** 31:16:0210027:567 :

Система координат МСК-31 Зона № 1

| Обозначение характерных точек границ | Содержатся в Едином государственном реестре недвижимости |   |           | Определены в ходе выполнения комплексных кадастровых работ |              |           | Метод определения координат                             | Формулы, примененные для расчета средней квадратической погрешности определения координат характерных точек (Mt), м, с подставленными в такие формулы значениями и итоговые (вычисленные) значения Mt, м |
|--------------------------------------|----------------------------------------------------------|---|-----------|------------------------------------------------------------|--------------|-----------|---------------------------------------------------------|----------------------------------------------------------------------------------------------------------------------------------------------------------------------------------------------------------|
|                                      | координаты, м                                            |   | Радиус, м | координаты, м                                              |              | Радиус, м |                                                         |                                                                                                                                                                                                          |
|                                      | X                                                        | Y | R         | X                                                          | Y            | R         |                                                         |                                                                                                                                                                                                          |
| 1                                    | 2                                                        | 3 | 4         | 5                                                          | 6            | 7         | 8                                                       | 9                                                                                                                                                                                                        |
| н2660                                | —                                                        | — | —         | 394 883,75                                                 | 1 331 822,37 | —         | Метод спутниковых геодезических измерений (определений) | $\sqrt{(0,07^2 + 0,07^2)} = 0,10$                                                                                                                                                                        |
| н2980                                | —                                                        | — | —         | 394 879,35                                                 | 1 331 826,41 | —         |                                                         |                                                                                                                                                                                                          |

| 1     | 2 | 3 | 4 | 5          | 6            | 7 | 8                                                       | 9                                 |
|-------|---|---|---|------------|--------------|---|---------------------------------------------------------|-----------------------------------|
| н299О | — | — | — | 394 876,89 | 1 331 823,73 | — | Метод спутниковых геодезических измерений (определений) | $\sqrt{(0,07^2 + 0,07^2)} = 0,10$ |
| н263О | — | — | — | 394 881,31 | 1 331 819,71 | — |                                                         |                                   |
| н266О | — | — | — | 394 883,75 | 1 331 822,37 | — |                                                         |                                   |

**2. Сведения о характеристиках объекта недвижимости с кадастровым номером** 31:16:0210027:567 :

| № п/п | Наименование характеристики                                                                                                                                                                       | Значение характеристики                                                              |
|-------|---------------------------------------------------------------------------------------------------------------------------------------------------------------------------------------------------|--------------------------------------------------------------------------------------|
| 1     | 2                                                                                                                                                                                                 | 3                                                                                    |
| 1.    | Вид объекта недвижимости                                                                                                                                                                          | Сооружение                                                                           |
| 2.    | Ранее присвоенный государственный учетный номер (инвентарный) здания, сооружения, объекта незавершенного строительства                                                                            | —                                                                                    |
| 3.    | Кадастровый номер земельного участка (земельных участков), в границах которого (которых) расположены здание, сооружение, объект незавершенного строительства                                      | 31:16:0210027:89                                                                     |
| 4.    | Уникальный учетный номер кадастрового квартала, в границах которого расположены здание, сооружение, объект незавершенного строительства                                                           | 31:16:0210027                                                                        |
| 5.    | Адрес здания, сооружения, объекта незавершенного строительства                                                                                                                                    | Белгородская область, г. Белгород, ул. Константина Заслонова, сооружение гарада № 45 |
| 5.1.  | Сведения о местоположении здания, сооружения, объекта незавершенного строительства (при отсутствии адреса) в структурированном в соответствии с федеральной информационной адресной системой виде | —                                                                                    |
| 5.3.  | Дополнительные сведения о местоположении                                                                                                                                                          | —                                                                                    |
| 6.    | Иные сведения                                                                                                                                                                                     | —                                                                                    |

**3. Пояснения к сведениям об объекте недвижимости с кадастровым номером** 31:16:0210027:567 :

|    |   |
|----|---|
| 1. | — |
|----|---|

**1. Сведения о характерных точках контура объекта недвижимости с кадастровым номером** 31:16:0210027:263 :

| Система координат                    |                                                          | МСК-31 |           |                                                            |              |           | Зона №                                                  |                                                                                                                                                                                                          | 1 |
|--------------------------------------|----------------------------------------------------------|--------|-----------|------------------------------------------------------------|--------------|-----------|---------------------------------------------------------|----------------------------------------------------------------------------------------------------------------------------------------------------------------------------------------------------------|---|
| Обозначение характерных точек границ | Содержатся в Едином государственном реестре недвижимости |        |           | Определены в ходе выполнения комплексных кадастровых работ |              |           | Метод определения координат                             | Формулы, примененные для расчета средней квадратической погрешности определения координат характерных точек (Mt), м, с подставленными в такие формулы значениями и итоговые (вычисленные) значения Mt, м |   |
|                                      | координаты, м                                            |        | Радиус, м | координаты, м                                              |              | Радиус, м |                                                         |                                                                                                                                                                                                          |   |
|                                      | X                                                        | Y      | R         | X                                                          | Y            | R         |                                                         |                                                                                                                                                                                                          |   |
| 1                                    | 2                                                        | 3      | 4         | 5                                                          | 6            | 7         | 8                                                       | 9                                                                                                                                                                                                        |   |
| н5580                                | —                                                        | —      | —         | 394 988,83                                                 | 1 331 698,07 | —         | Метод спутниковых геодезических измерений (определений) | $\sqrt{(0,07^2 + 0,07^2)} = 0,10$                                                                                                                                                                        |   |
| н5570                                | —                                                        | —      | —         | 394 986,26                                                 | 1 331 700,67 | —         |                                                         |                                                                                                                                                                                                          |   |
| н5170                                | —                                                        | —      | —         | 394 981,93                                                 | 1 331 696,18 | —         |                                                         |                                                                                                                                                                                                          |   |
| н5200                                | —                                                        | —      | —         | 394 984,57                                                 | 1 331 693,83 | —         |                                                         |                                                                                                                                                                                                          |   |
| н5580                                | —                                                        | —      | —         | 394 988,83                                                 | 1 331 698,07 | —         |                                                         |                                                                                                                                                                                                          |   |

**2. Сведения о характеристиках объекта недвижимости с кадастровым номером** 31:16:0210027:263 :

| № п/п | Наименование характеристики                                                                                                                                  | Значение характеристики |
|-------|--------------------------------------------------------------------------------------------------------------------------------------------------------------|-------------------------|
| 1     | 2                                                                                                                                                            | 3                       |
| 1.    | Вид объекта недвижимости                                                                                                                                     | Сооружение              |
| 2.    | Ранее присвоенный государственный учетный номер (инвентарный) здания, сооружения, объекта незавершенного строительства                                       | —                       |
| 3.    | Кадастровый номер земельного участка (земельных участков), в границах которого (которых) расположены здание, сооружение, объект незавершенного строительства | 31:16:0210027:162       |
| 4.    | Уникальный учетный номер кадастрового квартала, в границах которого расположены здание, сооружение, объект незавершенного строительства                      | 31:16:0210027           |

| 1    | 2                                                                                                                                                                                                 | 3                                                                         |
|------|---------------------------------------------------------------------------------------------------------------------------------------------------------------------------------------------------|---------------------------------------------------------------------------|
| 5.   | Адрес здания, сооружения, объекта незавершенного строительства                                                                                                                                    | Белгородская (обл), Белгород (г.), Константина Заслонова (ул.), Гараж №34 |
| 5.1. | Сведения о местоположении здания, сооружения, объекта незавершенного строительства (при отсутствии адреса) в структурированном в соответствии с федеральной информационной адресной системой виде | —                                                                         |
| 5.3. | Дополнительные сведения о местоположении                                                                                                                                                          | —                                                                         |
| 6.   | Иные сведения                                                                                                                                                                                     | —                                                                         |

**3. Пояснения к сведениям об объекте недвижимости с кадастровым номером** 31:16:0210027:263 :

1. —

**1. Сведения о характерных точках контура объекта недвижимости с кадастровым номером** 31:16:0210027:884 :

Система координат МСК-31 Зона № 1

| Обозначение характерных точек границ | Содержатся в Едином государственном реестре недвижимости |   |           | Определены в ходе выполнения комплексных кадастровых работ |              |           | Метод определения координат                             | Формулы, примененные для расчета средней квадратической погрешности определения координат характерных точек (Mt), м, с подставленными в такие формулы значениями и итоговые (вычисленные) значения Mt, м |
|--------------------------------------|----------------------------------------------------------|---|-----------|------------------------------------------------------------|--------------|-----------|---------------------------------------------------------|----------------------------------------------------------------------------------------------------------------------------------------------------------------------------------------------------------|
|                                      | координаты, м                                            |   | Радиус, м | координаты, м                                              |              | Радиус, м |                                                         |                                                                                                                                                                                                          |
|                                      | X                                                        | Y | R         | X                                                          | Y            | R         |                                                         |                                                                                                                                                                                                          |
| 1                                    | 2                                                        | 3 | 4         | 5                                                          | 6            | 7         | 8                                                       | 9                                                                                                                                                                                                        |
| н4140                                | —                                                        | — | —         | 395 076,92                                                 | 1 331 739,53 | —         | Метод спутниковых геодезических измерений (определений) | $\sqrt{(0,07^2 + 0,07^2)} = 0,10$                                                                                                                                                                        |
| н4190                                | —                                                        | — | —         | 395 074,67                                                 | 1 331 741,72 | —         |                                                         |                                                                                                                                                                                                          |
| н4200                                | —                                                        | — | —         | 395 070,44                                                 | 1 331 737,34 | —         |                                                         |                                                                                                                                                                                                          |
| н4210                                | —                                                        | — | —         | 395 070,68                                                 | 1 331 737,11 | —         |                                                         |                                                                                                                                                                                                          |
| н4150                                | —                                                        | — | —         | 395 072,69                                                 | 1 331 735,15 | —         |                                                         |                                                                                                                                                                                                          |
| н4140                                | —                                                        | — | —         | 395 076,92                                                 | 1 331 739,53 | —         |                                                         |                                                                                                                                                                                                          |

**2. Сведения о характеристиках объекта недвижимости с кадастровым номером** 31:16:0210027:884 :

| № п/п | Наименование характеристики | Значение характеристики |
|-------|-----------------------------|-------------------------|
|-------|-----------------------------|-------------------------|

| 1    | 2                                                                                                                                                                                                 | 3                                                            |
|------|---------------------------------------------------------------------------------------------------------------------------------------------------------------------------------------------------|--------------------------------------------------------------|
| 1.   | Вид объекта недвижимости                                                                                                                                                                          | Здание                                                       |
| 2.   | Ранее присвоенный государственный учетный номер (инвентарный) здания, сооружения, объекта незавершенного строительства                                                                            | —                                                            |
| 3.   | Кадастровый номер земельного участка (земельных участков), в границах которого (которых) расположены здание, сооружение, объект незавершенного строительства                                      | 31:16:0210027:247                                            |
| 4.   | Уникальный учетный номер кадастрового квартала, в границах которого расположены здание, сооружение, объект незавершенного строительства                                                           | 31:16:0210027                                                |
| 5.   | Адрес здания, сооружения, объекта незавершенного строительства                                                                                                                                    | Белгородская область, г. Белгород, ул. Константина Заслонова |
| 5.1. | Сведения о местоположении здания, сооружения, объекта незавершенного строительства (при отсутствии адреса) в структурированном в соответствии с федеральной информационной адресной системой виде | —                                                            |
| 5.3. | Дополнительные сведения о местоположении                                                                                                                                                          | —                                                            |
| 6.   | Иные сведения                                                                                                                                                                                     | —                                                            |

**3. Пояснения к сведениям об объекте недвижимости с кадастровым номером** 31:16:0210027:884 :

1. —

**1. Сведения о характерных точках контура объекта недвижимости с кадастровым номером** 31:16:0101001:22892 :

Система координат МСК-31 Зона № 1

| Обозначение характерных точек границ | Содержатся в Едином государственном реестре недвижимости |   |           | Определены в ходе выполнения комплексных кадастровых работ |              |           | Метод определения координат                             | Формулы, примененные для расчета средней квадратической погрешности определения координат характерных точек (Mt), м, с подставленными в такие формулы значениями и итоговые (вычисленные) значения Mt, м |
|--------------------------------------|----------------------------------------------------------|---|-----------|------------------------------------------------------------|--------------|-----------|---------------------------------------------------------|----------------------------------------------------------------------------------------------------------------------------------------------------------------------------------------------------------|
|                                      | координаты, м                                            |   | Радиус, м | координаты, м                                              |              | Радиус, м |                                                         |                                                                                                                                                                                                          |
|                                      | X                                                        | Y | R         | X                                                          | Y            | R         |                                                         |                                                                                                                                                                                                          |
| 1                                    | 2                                                        | 3 | 4         | 5                                                          | 6            | 7         | 8                                                       | 9                                                                                                                                                                                                        |
| н241О                                | —                                                        | — | —         | 394 928,97                                                 | 1 331 844,35 | —         | Метод спутниковых геодезических измерений (определений) | $\sqrt{(0,07^2 + 0,07^2)} = 0,10$                                                                                                                                                                        |
| н242О                                | —                                                        | — | —         | 394 925,84                                                 | 1 331 847,25 | —         |                                                         |                                                                                                                                                                                                          |

| 1     | 2 | 3 | 4 | 5          | 6            | 7 | 8                                                       | 9                                 |
|-------|---|---|---|------------|--------------|---|---------------------------------------------------------|-----------------------------------|
| н2240 | — | — | — | 394 921,47 | 1 331 842,53 | — | Метод спутниковых геодезических измерений (определений) | $\sqrt{(0,07^2 + 0,07^2)} = 0,10$ |
| н2230 | — | — | — | 394 921,83 | 1 331 842,19 | — |                                                         |                                   |
| н2260 | — | — | — | 394 924,47 | 1 331 839,76 | — |                                                         |                                   |
| н2430 | — | — | — | 394 924,60 | 1 331 839,64 | — |                                                         |                                   |
| н2410 | — | — | — | 394 928,97 | 1 331 844,35 | — |                                                         |                                   |

**2. Сведения о характеристиках объекта недвижимости с кадастровым номером** 31:16:0101001:22892 :

| № п/п | Наименование характеристики                                                                                                                                                                       | Значение характеристики                                                                 |
|-------|---------------------------------------------------------------------------------------------------------------------------------------------------------------------------------------------------|-----------------------------------------------------------------------------------------|
| 1     | 2                                                                                                                                                                                                 | 3                                                                                       |
| 1.    | Вид объекта недвижимости                                                                                                                                                                          | Здание                                                                                  |
| 2.    | Ранее присвоенный государственный учетный номер (инвентарный) здания, сооружения, объекта незавершенного строительства                                                                            | —                                                                                       |
| 3.    | Кадастровый номер земельного участка (земельных участков), в границах которого (которых) расположены здание, сооружение, объект незавершенного строительства                                      | 31:16:0210027:110                                                                       |
| 4.    | Уникальный учетный номер кадастрового квартала, в границах которого расположены здание, сооружение, объект незавершенного строительства                                                           | 31:16:0210027                                                                           |
| 5.    | Адрес здания, сооружения, объекта незавершенного строительства                                                                                                                                    | Российская Федерация, обл. Белгородская, г. Белгород, ул. К. Заслонова, сооружение № 39 |
| 5.1.  | Сведения о местоположении здания, сооружения, объекта незавершенного строительства (при отсутствии адреса) в структурированном в соответствии с федеральной информационной адресной системой виде | —                                                                                       |
| 5.3.  | Дополнительные сведения о местоположении                                                                                                                                                          | —                                                                                       |
| 6.    | Иные сведения                                                                                                                                                                                     | —                                                                                       |

**3. Пояснения к сведениям об объекте недвижимости с кадастровым номером** 31:16:0101001:22892 :

|    |   |
|----|---|
| 1. | — |
|----|---|



**1. Сведения о характерных точках контура объекта недвижимости с кадастровым номером** 31:16:0101001:19377 :

| Система координат                    |                                                          |   | МСК-31    |                                                            |              |           | Зона №                                                  |                                                                                                                                                                                                          | 1 |
|--------------------------------------|----------------------------------------------------------|---|-----------|------------------------------------------------------------|--------------|-----------|---------------------------------------------------------|----------------------------------------------------------------------------------------------------------------------------------------------------------------------------------------------------------|---|
| Обозначение характерных точек границ | Содержатся в Едином государственном реестре недвижимости |   |           | Определены в ходе выполнения комплексных кадастровых работ |              |           | Метод определения координат                             | Формулы, примененные для расчета средней квадратической погрешности определения координат характерных точек (Mt), м, с подставленными в такие формулы значениями и итоговые (вычисленные) значения Mt, м |   |
|                                      | координаты, м                                            |   | Радиус, м | координаты, м                                              |              | Радиус, м |                                                         |                                                                                                                                                                                                          |   |
|                                      | X                                                        | Y | R         | X                                                          | Y            | R         |                                                         |                                                                                                                                                                                                          |   |
| 1                                    | 2                                                        | 3 | 4         | 5                                                          | 6            | 7         | 8                                                       | 9                                                                                                                                                                                                        |   |
| н2270                                | —                                                        | — | —         | 394 933,41                                                 | 1 331 831,62 | —         | Метод спутниковых геодезических измерений (определений) | $\sqrt{(0,07^2 + 0,07^2)} = 0,10$                                                                                                                                                                        |   |
| н2280                                | —                                                        | — | —         | 394 928,99                                                 | 1 331 826,80 | —         |                                                         |                                                                                                                                                                                                          |   |
| н2290                                | —                                                        | — | —         | 394 933,00                                                 | 1 331 823,12 | —         |                                                         |                                                                                                                                                                                                          |   |
| н2300                                | —                                                        | — | —         | 394 933,35                                                 | 1 331 823,50 | —         |                                                         |                                                                                                                                                                                                          |   |
| н2310                                | —                                                        | — | —         | 394 937,42                                                 | 1 331 827,91 | —         |                                                         |                                                                                                                                                                                                          |   |
| н2320                                | —                                                        | — | —         | 394 936,36                                                 | 1 331 828,89 | —         |                                                         |                                                                                                                                                                                                          |   |
| н2270                                | —                                                        | — | —         | 394 933,41                                                 | 1 331 831,62 | —         |                                                         |                                                                                                                                                                                                          |   |

**2. Сведения о характеристиках объекта недвижимости с кадастровым номером** 31:16:0101001:19377 :

| № п/п | Наименование характеристики                                                                                                                                  | Значение характеристики |
|-------|--------------------------------------------------------------------------------------------------------------------------------------------------------------|-------------------------|
| 1     | 2                                                                                                                                                            | 3                       |
| 1.    | Вид объекта недвижимости                                                                                                                                     | Здание                  |
| 2.    | Ранее присвоенный государственный учетный номер (инвентарный) здания, сооружения, объекта незавершенного строительства                                       | —                       |
| 3.    | Кадастровый номер земельного участка (земельных участков), в границах которого (которых) расположены здание, сооружение, объект незавершенного строительства | 31:16:0210027:60        |

| 1    | 2                                                                                                                                                                                                 | 3                                                                            |
|------|---------------------------------------------------------------------------------------------------------------------------------------------------------------------------------------------------|------------------------------------------------------------------------------|
| 4.   | Уникальный учетный номер кадастрового квартала, в границах которого расположены здание, сооружение, объект незавершенного строительства                                                           | 31:16:0210027                                                                |
| 5.   | Адрес здания, сооружения, объекта незавершенного строительства                                                                                                                                    | Россия, Белгородская обл., г. Белгород, ул. Константина Заслонова, гараж № 2 |
| 5.1. | Сведения о местоположении здания, сооружения, объекта незавершенного строительства (при отсутствии адреса) в структурированном в соответствии с федеральной информационной адресной системой виде | —                                                                            |
| 5.3. | Дополнительные сведения о местоположении                                                                                                                                                          | —                                                                            |
| 6.   | Иные сведения                                                                                                                                                                                     | —                                                                            |

**3. Пояснения к сведениям об объекте недвижимости с кадастровым номером** 31:16:0101001:19377 :

1. —

**1. Сведения о характерных точках контура объекта недвижимости с кадастровым номером** 31:16:0101001:17823 :

Система координат МСК-31 Зона № 1

| Обозначение характерных точек границ | Содержатся в Едином государственном реестре недвижимости |   |           | Определены в ходе выполнения комплексных кадастровых работ |              |           | Метод определения координат                             | Формулы, примененные для расчета средней квадратической погрешности определения координат характерных точек (Mt), м, с подставленными в такие формулы значениями и итоговые (вычисленные) значения Mt, м |
|--------------------------------------|----------------------------------------------------------|---|-----------|------------------------------------------------------------|--------------|-----------|---------------------------------------------------------|----------------------------------------------------------------------------------------------------------------------------------------------------------------------------------------------------------|
|                                      | координаты, м                                            |   | Радиус, м | координаты, м                                              |              | Радиус, м |                                                         |                                                                                                                                                                                                          |
|                                      | X                                                        | Y | R         | X                                                          | Y            | R         |                                                         |                                                                                                                                                                                                          |
| 1                                    | 2                                                        | 3 | 4         | 5                                                          | 6            | 7         | 8                                                       | 9                                                                                                                                                                                                        |
| н5240                                | —                                                        | — | —         | 394 976,98                                                 | 1 331 701,02 | —         | Метод спутниковых геодезических измерений (определений) | $\sqrt{(0,07^2 + 0,07^2)} = 0,10$                                                                                                                                                                        |
| н5210                                | —                                                        | — | —         | 394 979,57                                                 | 1 331 698,49 | —         |                                                         |                                                                                                                                                                                                          |
| н5550                                | —                                                        | — | —         | 394 983,89                                                 | 1 331 702,97 | —         |                                                         |                                                                                                                                                                                                          |
| н5560                                | —                                                        | — | —         | 394 981,31                                                 | 1 331 705,50 | —         |                                                         |                                                                                                                                                                                                          |
| н5240                                | —                                                        | — | —         | 394 976,98                                                 | 1 331 701,02 | —         |                                                         |                                                                                                                                                                                                          |

**2. Сведения о характеристиках объекта недвижимости с кадастровым номером** 31:16:0101001:17823 :

| № п/п | Наименование характеристики                                                                                                                                                                       | Значение характеристики                                                           |
|-------|---------------------------------------------------------------------------------------------------------------------------------------------------------------------------------------------------|-----------------------------------------------------------------------------------|
| 1     | 2                                                                                                                                                                                                 | 3                                                                                 |
| 1.    | Вид объекта недвижимости                                                                                                                                                                          | Сооружение                                                                        |
| 2.    | Ранее присвоенный государственный учетный номер (инвентарный) здания, сооружения, объекта незавершенного строительства                                                                            | —                                                                                 |
| 3.    | Кадастровый номер земельного участка (земельных участков), в границах которого (которых) расположены здание, сооружение, объект незавершенного строительства                                      | 31:16:0210027:164                                                                 |
| 4.    | Уникальный учетный номер кадастрового квартала, в границах которого расположены здание, сооружение, объект незавершенного строительства                                                           | 31:16:0210027                                                                     |
| 5.    | Адрес здания, сооружения, объекта незавершенного строительства                                                                                                                                    | Российская Федерация, Белгородская обл., г. Белгород, ул. К. Заслонова, гараж №32 |
| 5.1.  | Сведения о местоположении здания, сооружения, объекта незавершенного строительства (при отсутствии адреса) в структурированном в соответствии с федеральной информационной адресной системой виде | —                                                                                 |
| 5.3.  | Дополнительные сведения о местоположении                                                                                                                                                          | —                                                                                 |
| 6.    | Иные сведения                                                                                                                                                                                     | —                                                                                 |

**3. Пояснения к сведениям об объекте недвижимости с кадастровым номером** 31:16:0101001:17823 :

|    |   |
|----|---|
| 1. | — |
|----|---|

**1. Сведения о характерных точках контура объекта недвижимости с кадастровым номером** 31:16:0101001:2723 :

| Система координат                    |                                                          | МСК-31 |           |                                                            |              |           | Зона №                                                  |                                                                                                                                                                                                          | 1 |
|--------------------------------------|----------------------------------------------------------|--------|-----------|------------------------------------------------------------|--------------|-----------|---------------------------------------------------------|----------------------------------------------------------------------------------------------------------------------------------------------------------------------------------------------------------|---|
| Обозначение характерных точек границ | Содержатся в Едином государственном реестре недвижимости |        |           | Определены в ходе выполнения комплексных кадастровых работ |              |           | Метод определения координат                             | Формулы, примененные для расчета средней квадратической погрешности определения координат характерных точек (Mt), м, с подставленными в такие формулы значениями и итоговые (вычисленные) значения Mt, м |   |
|                                      | координаты, м                                            |        | Радиус, м | координаты, м                                              |              | Радиус, м |                                                         |                                                                                                                                                                                                          |   |
|                                      | X                                                        | Y      | R         | X                                                          | Y            | R         |                                                         |                                                                                                                                                                                                          |   |
| 1                                    | 2                                                        | 3      | 4         | 5                                                          | 6            | 7         | 8                                                       | 9                                                                                                                                                                                                        |   |
| н4530                                | —                                                        | —      | —         | 395 020,16                                                 | 1 331 777,93 | —         | Метод спутниковых геодезических измерений (определений) | $\sqrt{(0,07^2 + 0,07^2)} = 0,10$                                                                                                                                                                        |   |

| 1     | 2 | 3 | 4 | 5          | 6            | 7 | 8                                                       | 9                                 |
|-------|---|---|---|------------|--------------|---|---------------------------------------------------------|-----------------------------------|
| н4540 | — | — | — | 395 022,55 | 1 331 775,62 | — | Метод спутниковых геодезических измерений (определений) | $\sqrt{(0,07^2 + 0,07^2)} = 0,10$ |
| н4550 | — | — | — | 395 026,86 | 1 331 779,93 | — |                                                         |                                   |
| н4560 | — | — | — | 395 026,59 | 1 331 780,18 | — |                                                         |                                   |
| н4570 | — | — | — | 395 024,46 | 1 331 782,23 | — |                                                         |                                   |
| н4530 | — | — | — | 395 020,16 | 1 331 777,93 | — |                                                         |                                   |

**2. Сведения о характеристиках объекта недвижимости с кадастровым номером** 31:16:0101001:2723 :

| № п/п | Наименование характеристики                                                                                                                                                                       | Значение характеристики                                  |
|-------|---------------------------------------------------------------------------------------------------------------------------------------------------------------------------------------------------|----------------------------------------------------------|
| 1     | 2                                                                                                                                                                                                 | 3                                                        |
| 1.    | Вид объекта недвижимости                                                                                                                                                                          | Здание                                                   |
| 2.    | Ранее присвоенный государственный учетный номер (инвентарный) здания, сооружения, объекта незавершенного строительства                                                                            | —                                                        |
| 3.    | Кадастровый номер земельного участка (земельных участков), в границах которого (которых) расположены здание, сооружение, объект незавершенного строительства                                      | 31:16:0210027:233                                        |
| 4.    | Уникальный учетный номер кадастрового квартала, в границах которого расположены здание, сооружение, объект незавершенного строительства                                                           | 31:16:0210027                                            |
| 5.    | Адрес здания, сооружения, объекта незавершенного строительства                                                                                                                                    | Белгородская обл., г. Белгород, ул. К. Заслонова, д. 131 |
| 5.1.  | Сведения о местоположении здания, сооружения, объекта незавершенного строительства (при отсутствии адреса) в структурированном в соответствии с федеральной информационной адресной системой виде | —                                                        |
| 5.3.  | Дополнительные сведения о местоположении                                                                                                                                                          | —                                                        |
| 6.    | Иные сведения                                                                                                                                                                                     | —                                                        |

**3. Пояснения к сведениям об объекте недвижимости с кадастровым номером** 31:16:0101001:2723 :

|    |   |
|----|---|
| 1. | — |
|----|---|

**1. Сведения о характерных точках контура объекта недвижимости с кадастровым номером** 31:16:0210027:1098 :

| Система координат                    |                                                          |   | МСК-31    |                                                            |              |           | Зона №                                                  |                                                                                                                                                                                                          | 1 |
|--------------------------------------|----------------------------------------------------------|---|-----------|------------------------------------------------------------|--------------|-----------|---------------------------------------------------------|----------------------------------------------------------------------------------------------------------------------------------------------------------------------------------------------------------|---|
| Обозначение характерных точек границ | Содержатся в Едином государственном реестре недвижимости |   |           | Определены в ходе выполнения комплексных кадастровых работ |              |           | Метод определения координат                             | Формулы, примененные для расчета средней квадратической погрешности определения координат характерных точек (Mt), м, с подставленными в такие формулы значениями и итоговые (вычисленные) значения Mt, м |   |
|                                      | координаты, м                                            |   | Радиус, м | координаты, м                                              |              | Радиус, м |                                                         |                                                                                                                                                                                                          |   |
|                                      | X                                                        | Y | R         | X                                                          | Y            | R         |                                                         |                                                                                                                                                                                                          |   |
| 1                                    | 2                                                        | 3 | 4         | 5                                                          | 6            | 7         | 8                                                       | 9                                                                                                                                                                                                        |   |
| н3840                                | —                                                        | — | —         | 395 045,58                                                 | 1 331 799,85 | —         | Метод спутниковых геодезических измерений (определений) | $\sqrt{(0,07^2 + 0,07^2)} = 0,10$                                                                                                                                                                        |   |
| н3880                                | —                                                        | — | —         | 395 043,29                                                 | 1 331 802,07 | —         |                                                         |                                                                                                                                                                                                          |   |
| н4400                                | —                                                        | — | —         | 395 043,20                                                 | 1 331 802,14 | —         |                                                         |                                                                                                                                                                                                          |   |
| н3900                                | —                                                        | — | —         | 395 038,93                                                 | 1 331 797,72 | —         |                                                         |                                                                                                                                                                                                          |   |
| н3850                                | —                                                        | — | —         | 395 041,21                                                 | 1 331 795,52 | —         |                                                         |                                                                                                                                                                                                          |   |
| н3840                                | —                                                        | — | —         | 395 045,58                                                 | 1 331 799,85 | —         |                                                         |                                                                                                                                                                                                          |   |

**2. Сведения о характеристиках объекта недвижимости с кадастровым номером** 31:16:0210027:1098 :

| № п/п | Наименование характеристики                                                                                                                                  | Значение характеристики |
|-------|--------------------------------------------------------------------------------------------------------------------------------------------------------------|-------------------------|
| 1     | 2                                                                                                                                                            | 3                       |
| 1.    | Вид объекта недвижимости                                                                                                                                     | Здание                  |
| 2.    | Ранее присвоенный государственный учетный номер (инвентарный) здания, сооружения, объекта незавершенного строительства                                       | —                       |
| 3.    | Кадастровый номер земельного участка (земельных участков), в границах которого (которых) расположены здание, сооружение, объект незавершенного строительства | 31:16:0210027:1454      |
| 4.    | Уникальный учетный номер кадастрового квартала, в границах которого расположены здание, сооружение, объект незавершенного строительства                      | 31:16:0210027           |

| 1    | 2                                                                                                                                                                                                 | 3                                                                   |
|------|---------------------------------------------------------------------------------------------------------------------------------------------------------------------------------------------------|---------------------------------------------------------------------|
| 5.   | Адрес здания, сооружения, объекта незавершенного строительства                                                                                                                                    | Белгородская область, г. Белгород, ул. Константина Заслонова, д. 26 |
| 5.1. | Сведения о местоположении здания, сооружения, объекта незавершенного строительства (при отсутствии адреса) в структурированном в соответствии с федеральной информационной адресной системой виде | —                                                                   |
| 5.3. | Дополнительные сведения о местоположении                                                                                                                                                          | —                                                                   |
| 6.   | Иные сведения                                                                                                                                                                                     | —                                                                   |

**3. Пояснения к сведениям об объекте недвижимости с кадастровым номером** 31:16:0210027:1098 :

|    |   |
|----|---|
| 1. | — |
|----|---|

**1. Сведения о характерных точках контура объекта недвижимости с кадастровым номером** 31:16:0101001:15252 :

|                   |               |        |          |
|-------------------|---------------|--------|----------|
| Система координат | <u>МСК-31</u> | Зона № | <u>1</u> |
|-------------------|---------------|--------|----------|

| Обозначение характерных точек границ | Содержатся в Едином государственном реестре недвижимости |   |           | Определены в ходе выполнения комплексных кадастровых работ |              |           | Метод определения координат                             | Формулы, примененные для расчета средней квадратической погрешности определения координат характерных точек (Mt), м, с подставленными в такие формулы значениями и итоговые (вычисленные) значения Mt, м |
|--------------------------------------|----------------------------------------------------------|---|-----------|------------------------------------------------------------|--------------|-----------|---------------------------------------------------------|----------------------------------------------------------------------------------------------------------------------------------------------------------------------------------------------------------|
|                                      | координаты, м                                            |   | Радиус, м | координаты, м                                              |              | Радиус, м |                                                         |                                                                                                                                                                                                          |
|                                      | X                                                        | Y | R         | X                                                          | Y            | R         |                                                         |                                                                                                                                                                                                          |
| 1                                    | 2                                                        | 3 | 4         | 5                                                          | 6            | 7         | 8                                                       | 9                                                                                                                                                                                                        |
| н563О                                | —                                                        | — | —         | 395 006,53                                                 | 1 331 680,89 | —         | Метод спутниковых геодезических измерений (определений) | $\sqrt{(0,07^2 + 0,07^2)} = 0,10$                                                                                                                                                                        |
| н564О                                | —                                                        | — | —         | 395 004,16                                                 | 1 331 683,20 | —         |                                                         |                                                                                                                                                                                                          |
| н502О                                | —                                                        | — | —         | 394 999,82                                                 | 1 331 678,71 | —         |                                                         |                                                                                                                                                                                                          |
| н501О                                | —                                                        | — | —         | 395 002,25                                                 | 1 331 676,46 | —         |                                                         |                                                                                                                                                                                                          |
| н563О                                | —                                                        | — | —         | 395 006,53                                                 | 1 331 680,89 | —         |                                                         |                                                                                                                                                                                                          |

**2. Сведения о характеристиках объекта недвижимости с кадастровым номером** 31:16:0101001:15252 :

| № п/п | Наименование характеристики | Значение характеристики |
|-------|-----------------------------|-------------------------|
| 1     | 2                           | 3                       |
| 1.    | Вид объекта недвижимости    | Здание                  |

| 1    | 2                                                                                                                                                                                                 | 3                                                                           |
|------|---------------------------------------------------------------------------------------------------------------------------------------------------------------------------------------------------|-----------------------------------------------------------------------------|
| 2.   | Ранее присвоенный государственный учетный номер (инвентарный) здания, сооружения, объекта незавершенного строительства                                                                            | —                                                                           |
| 3.   | Кадастровый номер земельного участка (земельных участков), в границах которого (которых) расположены здание, сооружение, объект незавершенного строительства                                      | 31:16:0210027:159                                                           |
| 4.   | Уникальный учетный номер кадастрового квартала, в границах которого расположены здание, сооружение, объект незавершенного строительства                                                           | 31:16:0210027                                                               |
| 5.   | Адрес здания, сооружения, объекта незавершенного строительства                                                                                                                                    | Белгородская область, г. Белгород, ул. К. Заслонова, сооружение гаража № 41 |
| 5.1. | Сведения о местоположении здания, сооружения, объекта незавершенного строительства (при отсутствии адреса) в структурированном в соответствии с федеральной информационной адресной системой виде | —                                                                           |
| 5.3. | Дополнительные сведения о местоположении                                                                                                                                                          | —                                                                           |
| 6.   | Иные сведения                                                                                                                                                                                     | —                                                                           |

**3. Пояснения к сведениям об объекте недвижимости с кадастровым номером** 31:16:0101001:15252 :

|    |   |
|----|---|
| 1. | — |
|----|---|

**1. Сведения о характерных точках контура объекта недвижимости с кадастровым номером** 31:16:0210027:965 :

| Система координат                    |                                                          | МСК-31 |           |                                                            |              |           | Зона №                                                  |                                                                                                                                                                                                          | 1 |
|--------------------------------------|----------------------------------------------------------|--------|-----------|------------------------------------------------------------|--------------|-----------|---------------------------------------------------------|----------------------------------------------------------------------------------------------------------------------------------------------------------------------------------------------------------|---|
| Обозначение характерных точек границ | Содержатся в Едином государственном реестре недвижимости |        |           | Определены в ходе выполнения комплексных кадастровых работ |              |           | Метод определения координат                             | Формулы, примененные для расчета средней квадратической погрешности определения координат характерных точек (Mt), м, с подставленными в такие формулы значениями и итоговые (вычисленные) значения Mt, м |   |
|                                      | координаты, м                                            |        | Радиус, м | координаты, м                                              |              | Радиус, м |                                                         |                                                                                                                                                                                                          |   |
|                                      | X                                                        | Y      | R         | X                                                          | Y            | R         |                                                         |                                                                                                                                                                                                          |   |
| 1                                    | 2                                                        | 3      | 4         | 5                                                          | 6            | 7         | 8                                                       | 9                                                                                                                                                                                                        |   |
| н2330                                | —                                                        | —      | —         | 394 940,66                                                 | 1 331 833,52 | —         | Метод спутниковых геодезических измерений (определений) | $\sqrt{(0,07^2 + 0,07^2)} = 0,10$                                                                                                                                                                        |   |
| н2340                                | —                                                        | —      | —         | 394 937,34                                                 | 1 331 836,59 | —         |                                                         |                                                                                                                                                                                                          |   |
| н2350                                | —                                                        | —      | —         | 394 933,14                                                 | 1 331 832,04 | —         |                                                         |                                                                                                                                                                                                          |   |

| 1     | 2 | 3 | 4          | 5            | 6            | 7 | 8                                                       | 9                                 |
|-------|---|---|------------|--------------|--------------|---|---------------------------------------------------------|-----------------------------------|
| н2360 | — | — | —          | 394 933,05   | 1 331 831,95 | — | Метод спутниковых геодезических измерений (определений) | $\sqrt{(0,07^2 + 0,07^2)} = 0,10$ |
| н2270 | — | — | 394 933,41 | 1 331 831,62 | —            |   |                                                         |                                   |
| н2320 | — | — | 394 936,36 | 1 331 828,89 | —            |   |                                                         |                                   |
| н2330 | — | — | 394 940,66 | 1 331 833,52 | —            |   |                                                         |                                   |

**2. Сведения о характеристиках объекта недвижимости с кадастровым номером** 31:16:0210027:965 :

| № п/п | Наименование характеристики                                                                                                                                                                       | Значение характеристики                                                 |
|-------|---------------------------------------------------------------------------------------------------------------------------------------------------------------------------------------------------|-------------------------------------------------------------------------|
| 1     | 2                                                                                                                                                                                                 | 3                                                                       |
| 1.    | Вид объекта недвижимости                                                                                                                                                                          | Сооружение                                                              |
| 2.    | Ранее присвоенный государственный учетный номер (инвентарный) здания, сооружения, объекта незавершенного строительства                                                                            | —                                                                       |
| 3.    | Кадастровый номер земельного участка (земельных участков), в границах которого (которых) расположены здание, сооружение, объект незавершенного строительства                                      | 31:16:0210027:107                                                       |
| 4.    | Уникальный учетный номер кадастрового квартала, в границах которого расположены здание, сооружение, объект незавершенного строительства                                                           | 31:16:0210027                                                           |
| 5.    | Адрес здания, сооружения, объекта незавершенного строительства                                                                                                                                    | Белгородская область, г. Белгород, ул. Константина Заслонова гараж № 35 |
| 5.1.  | Сведения о местоположении здания, сооружения, объекта незавершенного строительства (при отсутствии адреса) в структурированном в соответствии с федеральной информационной адресной системой виде | —                                                                       |
| 5.3.  | Дополнительные сведения о местоположении                                                                                                                                                          | —                                                                       |
| 6.    | Иные сведения                                                                                                                                                                                     | —                                                                       |

**3. Пояснения к сведениям об объекте недвижимости с кадастровым номером** 31:16:0210027:965 :

|    |   |
|----|---|
| 1. | — |
|----|---|



**1. Сведения о характерных точках контура объекта недвижимости с кадастровым номером** 31:16:0210027:653 :

| Система координат                    |                                                          |   | МСК-31    |                                                            |              |           | Зона №                                                  |                                                                                                                                                                                                          | 1 |
|--------------------------------------|----------------------------------------------------------|---|-----------|------------------------------------------------------------|--------------|-----------|---------------------------------------------------------|----------------------------------------------------------------------------------------------------------------------------------------------------------------------------------------------------------|---|
| Обозначение характерных точек границ | Содержатся в Едином государственном реестре недвижимости |   |           | Определены в ходе выполнения комплексных кадастровых работ |              |           | Метод определения координат                             | Формулы, примененные для расчета средней квадратической погрешности определения координат характерных точек (Mt), м, с подставленными в такие формулы значениями и итоговые (вычисленные) значения Mt, м |   |
|                                      | координаты, м                                            |   | Радиус, м | координаты, м                                              |              | Радиус, м |                                                         |                                                                                                                                                                                                          |   |
|                                      | X                                                        | Y | R         | X                                                          | Y            | R         |                                                         |                                                                                                                                                                                                          |   |
| 1                                    | 2                                                        | 3 | 4         | 5                                                          | 6            | 7         | 8                                                       | 9                                                                                                                                                                                                        |   |
| н3350                                | —                                                        | — | —         | 394 882,31                                                 | 1 331 851,14 | —         | Метод спутниковых геодезических измерений (определений) | $\sqrt{(0,07^2 + 0,07^2)} = 0,10$                                                                                                                                                                        |   |
| н3330                                | —                                                        | — | —         | 394 879,94                                                 | 1 331 848,57 | —         |                                                         |                                                                                                                                                                                                          |   |
| н3340                                | —                                                        | — | —         | 394 884,45                                                 | 1 331 844,46 | —         |                                                         |                                                                                                                                                                                                          |   |
| н3360                                | —                                                        | — | —         | 394 884,52                                                 | 1 331 844,38 | —         |                                                         |                                                                                                                                                                                                          |   |
| н3370                                | —                                                        | — | —         | 394 886,88                                                 | 1 331 846,94 | —         |                                                         |                                                                                                                                                                                                          |   |
| н3350                                | —                                                        | — | —         | 394 882,31                                                 | 1 331 851,14 | —         |                                                         |                                                                                                                                                                                                          |   |

**2. Сведения о характеристиках объекта недвижимости с кадастровым номером** 31:16:0210027:653 :

| № п/п | Наименование характеристики                                                                                                                                  | Значение характеристики |
|-------|--------------------------------------------------------------------------------------------------------------------------------------------------------------|-------------------------|
| 1     | 2                                                                                                                                                            | 3                       |
| 1.    | Вид объекта недвижимости                                                                                                                                     | Здание                  |
| 2.    | Ранее присвоенный государственный учетный номер (инвентарный) здания, сооружения, объекта незавершенного строительства                                       | —                       |
| 3.    | Кадастровый номер земельного участка (земельных участков), в границах которого (которых) расположены здание, сооружение, объект незавершенного строительства | 31:16:0210027:71        |
| 4.    | Уникальный учетный номер кадастрового квартала, в границах которого расположены здание, сооружение, объект незавершенного строительства                      | 31:16:0210027           |

| 1    | 2                                                                                                                                                                                                 | 3                                                                   |
|------|---------------------------------------------------------------------------------------------------------------------------------------------------------------------------------------------------|---------------------------------------------------------------------|
| 5.   | Адрес здания, сооружения, объекта незавершенного строительства                                                                                                                                    | Белгородская область, г. Белгород, ул. Константина Заслонова, д. 19 |
| 5.1. | Сведения о местоположении здания, сооружения, объекта незавершенного строительства (при отсутствии адреса) в структурированном в соответствии с федеральной информационной адресной системой виде | —                                                                   |
| 5.3. | Дополнительные сведения о местоположении                                                                                                                                                          | —                                                                   |
| 6.   | Иные сведения                                                                                                                                                                                     | —                                                                   |

**3. Пояснения к сведениям об объекте недвижимости с кадастровым номером** 31:16:0210027:653 :

|    |   |
|----|---|
| 1. | — |
|----|---|

**1. Сведения о характерных точках контура объекта недвижимости с кадастровым номером** 31:16:0210027:1094 :

|                   |               |        |          |
|-------------------|---------------|--------|----------|
| Система координат | <u>МСК-31</u> | Зона № | <u>1</u> |
|-------------------|---------------|--------|----------|

| Обозначение характерных точек границ | Содержатся в Едином государственном реестре недвижимости |   |           | Определены в ходе выполнения комплексных кадастровых работ |              |           | Метод определения координат                             | Формулы, примененные для расчета средней квадратической погрешности определения координат характерных точек (Mt), м, с подставленными в такие формулы значениями и итоговые (вычисленные) значения Mt, м |
|--------------------------------------|----------------------------------------------------------|---|-----------|------------------------------------------------------------|--------------|-----------|---------------------------------------------------------|----------------------------------------------------------------------------------------------------------------------------------------------------------------------------------------------------------|
|                                      | координаты, м                                            |   | Радиус, м | координаты, м                                              |              | Радиус, м |                                                         |                                                                                                                                                                                                          |
|                                      | X                                                        | Y | R         | X                                                          | Y            | R         |                                                         |                                                                                                                                                                                                          |
| 1                                    | 2                                                        | 3 | 4         | 5                                                          | 6            | 7         | 8                                                       | 9                                                                                                                                                                                                        |
| н650                                 | —                                                        | — | —         | 395 102,46                                                 | 1 331 685,20 | —         | Метод спутниковых геодезических измерений (определений) | $\sqrt{(0,07^2 + 0,07^2)} = 0,10$                                                                                                                                                                        |
| н660                                 | —                                                        | — | —         | 395 100,06                                                 | 1 331 687,55 | —         |                                                         |                                                                                                                                                                                                          |
| н670                                 | —                                                        | — | —         | 395 095,86                                                 | 1 331 683,25 | —         |                                                         |                                                                                                                                                                                                          |
| н680                                 | —                                                        | — | —         | 395 098,26                                                 | 1 331 680,91 | —         |                                                         |                                                                                                                                                                                                          |
| н650                                 | —                                                        | — | —         | 395 102,46                                                 | 1 331 685,20 | —         |                                                         |                                                                                                                                                                                                          |

**2. Сведения о характеристиках объекта недвижимости с кадастровым номером** 31:16:0210027:1094 :

| № п/п | Наименование характеристики | Значение характеристики |
|-------|-----------------------------|-------------------------|
| 1     | 2                           | 3                       |
| 1.    | Вид объекта недвижимости    | Сооружение              |

| 1    | 2                                                                                                                                                                                                 | 3                                                                  |
|------|---------------------------------------------------------------------------------------------------------------------------------------------------------------------------------------------------|--------------------------------------------------------------------|
| 2.   | Ранее присвоенный государственный учетный номер (инвентарный) здания, сооружения, объекта незавершенного строительства                                                                            | —                                                                  |
| 3.   | Кадастровый номер земельного участка (земельных участков), в границах которого (которых) расположены здание, сооружение, объект незавершенного строительства                                      | 31:16:0210027:22                                                   |
| 4.   | Уникальный учетный номер кадастрового квартала, в границах которого расположены здание, сооружение, объект незавершенного строительства                                                           | 31:16:0210027                                                      |
| 5.   | Адрес здания, сооружения, объекта незавершенного строительства                                                                                                                                    | Белгородская область, г. Белгород, ул. Константина Заслонова, д. 2 |
| 5.1. | Сведения о местоположении здания, сооружения, объекта незавершенного строительства (при отсутствии адреса) в структурированном в соответствии с федеральной информационной адресной системой виде | —                                                                  |
| 5.3. | Дополнительные сведения о местоположении                                                                                                                                                          | —                                                                  |
| 6.   | Иные сведения                                                                                                                                                                                     | —                                                                  |

**3. Пояснения к сведениям об объекте недвижимости с кадастровым номером** 31:16:0210027:1094 :

|    |   |
|----|---|
| 1. | — |
|----|---|

**1. Сведения о характерных точках контура объекта недвижимости с кадастровым номером** 31:16:0210027:460 :

| Система координат                    |                                                          | МСК-31 |           |                                                            |              |           | Зона №                                                  |                                                                                                                                                                                                          | 1 |
|--------------------------------------|----------------------------------------------------------|--------|-----------|------------------------------------------------------------|--------------|-----------|---------------------------------------------------------|----------------------------------------------------------------------------------------------------------------------------------------------------------------------------------------------------------|---|
| Обозначение характерных точек границ | Содержатся в Едином государственном реестре недвижимости |        |           | Определены в ходе выполнения комплексных кадастровых работ |              |           | Метод определения координат                             | Формулы, примененные для расчета средней квадратической погрешности определения координат характерных точек (Mt), м, с подставленными в такие формулы значениями и итоговые (вычисленные) значения Mt, м |   |
|                                      | координаты, м                                            |        | Радиус, м | координаты, м                                              |              | Радиус, м |                                                         |                                                                                                                                                                                                          |   |
|                                      | X                                                        | Y      | R         | X                                                          | Y            | R         |                                                         |                                                                                                                                                                                                          |   |
| 1                                    | 2                                                        | 3      | 4         | 5                                                          | 6            | 7         | 8                                                       | 9                                                                                                                                                                                                        |   |
| н2420                                | —                                                        | —      | —         | 394 925,84                                                 | 1 331 847,25 | —         | Метод спутниковых геодезических измерений (определений) | $\sqrt{(0,07^2 + 0,07^2)} = 0,10$                                                                                                                                                                        |   |
| н2440                                | —                                                        | —      | —         | 394 923,09                                                 | 1 331 849,78 | —         |                                                         |                                                                                                                                                                                                          |   |
| н2210                                | —                                                        | —      | —         | 394 918,78                                                 | 1 331 845,12 | —         |                                                         |                                                                                                                                                                                                          |   |

| 1     | 2 | 3 | 4          | 5            | 6            | 7 | 8                                                       | 9                                 |
|-------|---|---|------------|--------------|--------------|---|---------------------------------------------------------|-----------------------------------|
| н2200 | — | — | —          | 394 918,71   | 1 331 845,03 | — | Метод спутниковых геодезических измерений (определений) | $\sqrt{(0,07^2 + 0,07^2)} = 0,10$ |
| н2190 | — | — | 394 919,23 | 1 331 844,55 | —            |   |                                                         |                                   |
| н2240 | — | — | 394 921,47 | 1 331 842,53 | —            |   |                                                         |                                   |
| н2420 | — | — | 394 925,84 | 1 331 847,25 | —            |   |                                                         |                                   |

**2. Сведения о характеристиках объекта недвижимости с кадастровым номером** 31:16:0210027:460 :

| № п/п | Наименование характеристики                                                                                                                                                                       | Значение характеристики                                                 |
|-------|---------------------------------------------------------------------------------------------------------------------------------------------------------------------------------------------------|-------------------------------------------------------------------------|
| 1     | 2                                                                                                                                                                                                 | 3                                                                       |
| 1.    | Вид объекта недвижимости                                                                                                                                                                          | Здание                                                                  |
| 2.    | Ранее присвоенный государственный учетный номер (инвентарный) здания, сооружения, объекта незавершенного строительства                                                                            | —                                                                       |
| 3.    | Кадастровый номер земельного участка (земельных участков), в границах которого (которых) расположены здание, сооружение, объект незавершенного строительства                                      | 31:16:0210027:111                                                       |
| 4.    | Уникальный учетный номер кадастрового квартала, в границах которого расположены здание, сооружение, объект незавершенного строительства                                                           | 31:16:0210027                                                           |
| 5.    | Адрес здания, сооружения, объекта незавершенного строительства                                                                                                                                    | Белгородская область, г. Белгород, ул. Константина Заслонова, гараж №40 |
| 5.1.  | Сведения о местоположении здания, сооружения, объекта незавершенного строительства (при отсутствии адреса) в структурированном в соответствии с федеральной информационной адресной системой виде | —                                                                       |
| 5.3.  | Дополнительные сведения о местоположении                                                                                                                                                          | —                                                                       |
| 6.    | Иные сведения                                                                                                                                                                                     | —                                                                       |

**3. Пояснения к сведениям об объекте недвижимости с кадастровым номером** 31:16:0210027:460 :

|    |   |
|----|---|
| 1. | — |
|----|---|

**1. Сведения о характерных точках контура объекта недвижимости с кадастровым номером** 31:16:0210027:1016 :

| Система координат                    |                                                          | МСК-31 |           |                                                            |              |           | Зона №                                                  |                                                                                                                                                                                                          | 1 |
|--------------------------------------|----------------------------------------------------------|--------|-----------|------------------------------------------------------------|--------------|-----------|---------------------------------------------------------|----------------------------------------------------------------------------------------------------------------------------------------------------------------------------------------------------------|---|
| Обозначение характерных точек границ | Содержатся в Едином государственном реестре недвижимости |        |           | Определены в ходе выполнения комплексных кадастровых работ |              |           | Метод определения координат                             | Формулы, примененные для расчета средней квадратической погрешности определения координат характерных точек (Mt), м, с подставленными в такие формулы значениями и итоговые (вычисленные) значения Mt, м |   |
|                                      | координаты, м                                            |        | Радиус, м | координаты, м                                              |              | Радиус, м |                                                         |                                                                                                                                                                                                          |   |
|                                      | X                                                        | Y      | R         | X                                                          | Y            | R         |                                                         |                                                                                                                                                                                                          |   |
| 1                                    | 2                                                        | 3      | 4         | 5                                                          | 6            | 7         | 8                                                       | 9                                                                                                                                                                                                        |   |
| н2740                                | —                                                        | —      | —         | 394 893,43                                                 | 1 331 832,86 | —         | Метод спутниковых геодезических измерений (определений) | $\sqrt{(0,07^2 + 0,07^2)} = 0,10$                                                                                                                                                                        |   |
| н2780                                | —                                                        | —      | —         | 394 893,32                                                 | 1 331 832,97 | —         |                                                         |                                                                                                                                                                                                          |   |
| н2910                                | —                                                        | —      | —         | 394 889,07                                                 | 1 331 836,89 | —         |                                                         |                                                                                                                                                                                                          |   |
| н2920                                | —                                                        | —      | —         | 394 888,99                                                 | 1 331 836,96 | —         |                                                         |                                                                                                                                                                                                          |   |
| н2930                                | —                                                        | —      | —         | 394 886,52                                                 | 1 331 834,29 | —         |                                                         |                                                                                                                                                                                                          |   |
| н2940                                | —                                                        | —      | —         | 394 886,60                                                 | 1 331 834,23 | —         |                                                         |                                                                                                                                                                                                          |   |
| н2750                                | —                                                        | —      | —         | 394 890,95                                                 | 1 331 830,18 | —         |                                                         |                                                                                                                                                                                                          |   |
| н2740                                | —                                                        | —      | —         | 394 893,43                                                 | 1 331 832,86 | —         |                                                         |                                                                                                                                                                                                          |   |

1247

**2. Сведения о характеристиках объекта недвижимости с кадастровым номером** 31:16:0210027:1016 :

| № п/п | Наименование характеристики                                                                                                                                  | Значение характеристики |
|-------|--------------------------------------------------------------------------------------------------------------------------------------------------------------|-------------------------|
| 1     | 2                                                                                                                                                            | 3                       |
| 1.    | Вид объекта недвижимости                                                                                                                                     | Здание                  |
| 2.    | Ранее присвоенный государственный учетный номер (инвентарный) здания, сооружения, объекта незавершенного строительства                                       | —                       |
| 3.    | Кадастровый номер земельного участка (земельных участков), в границах которого (которых) расположены здание, сооружение, объект незавершенного строительства | 31:16:0210027:91        |

| 1    | 2                                                                                                                                                                                                 | 3                                                                      |
|------|---------------------------------------------------------------------------------------------------------------------------------------------------------------------------------------------------|------------------------------------------------------------------------|
| 4.   | Уникальный учетный номер кадастрового квартала, в границах которого расположены здание, сооружение, объект незавершенного строительства                                                           | 31:16:0210027                                                          |
| 5.   | Адрес здания, сооружения, объекта незавершенного строительства                                                                                                                                    | Белгородская область, г. Белгород, ул. Константина Заслонова, гараж 49 |
| 5.1. | Сведения о местоположении здания, сооружения, объекта незавершенного строительства (при отсутствии адреса) в структурированном в соответствии с федеральной информационной адресной системой виде | —                                                                      |
| 5.3. | Дополнительные сведения о местоположении                                                                                                                                                          | —                                                                      |
| 6.   | Иные сведения                                                                                                                                                                                     | —                                                                      |

**3. Пояснения к сведениям об объекте недвижимости с кадастровым номером** 31:16:0210027:1016 :

1. —

**1. Сведения о характерных точках контура объекта недвижимости с кадастровым номером** 31:16:0210027:1427 :

Система координат МСК-31 Зона № 1

| Обозначение характерных точек границ | Содержатся в Едином государственном реестре недвижимости |   |           | Определены в ходе выполнения комплексных кадастровых работ |              |           | Метод определения координат                             | Формулы, примененные для расчета средней квадратической погрешности определения координат характерных точек (Mt), м, с подставленными в такие формулы значениями и итоговые (вычисленные) значения Mt, м |
|--------------------------------------|----------------------------------------------------------|---|-----------|------------------------------------------------------------|--------------|-----------|---------------------------------------------------------|----------------------------------------------------------------------------------------------------------------------------------------------------------------------------------------------------------|
|                                      | координаты, м                                            |   | Радиус, м | координаты, м                                              |              | Радиус, м |                                                         |                                                                                                                                                                                                          |
|                                      | X                                                        | Y | R         | X                                                          | Y            | R         |                                                         |                                                                                                                                                                                                          |
| 1                                    | 2                                                        | 3 | 4         | 5                                                          | 6            | 7         | 8                                                       | 9                                                                                                                                                                                                        |
| н5880                                | —                                                        | — | —         | 395 028,13                                                 | 1 331 611,38 | —         | Метод спутниковых геодезических измерений (определений) | $\sqrt{(0,07^2 + 0,07^2)} = 0,10$                                                                                                                                                                        |
| н5870                                | —                                                        | — | —         | 395 032,52                                                 | 1 331 615,77 | —         |                                                         |                                                                                                                                                                                                          |
| н5890                                | —                                                        | — | —         | 395 029,84                                                 | 1 331 618,45 | —         |                                                         |                                                                                                                                                                                                          |
| н5900                                | —                                                        | — | —         | 395 025,46                                                 | 1 331 614,07 | —         |                                                         |                                                                                                                                                                                                          |
| н5880                                | —                                                        | — | —         | 395 028,13                                                 | 1 331 611,38 | —         |                                                         |                                                                                                                                                                                                          |

**2. Сведения о характеристиках объекта недвижимости с кадастровым номером** 31:16:0210027:1427 :

| № п/п | Наименование характеристики                                                                                                                                                                       | Значение характеристики                                                                    |
|-------|---------------------------------------------------------------------------------------------------------------------------------------------------------------------------------------------------|--------------------------------------------------------------------------------------------|
| 1     | 2                                                                                                                                                                                                 | 3                                                                                          |
| 1.    | Вид объекта недвижимости                                                                                                                                                                          | Сооружение                                                                                 |
| 2.    | Ранее присвоенный государственный учетный номер (инвентарный) здания, сооружения, объекта незавершенного строительства                                                                            | —                                                                                          |
| 3.    | Кадастровый номер земельного участка (земельных участков), в границах которого (которых) расположены здание, сооружение, объект незавершенного строительства                                      | 31:16:0210027:178                                                                          |
| 4.    | Уникальный учетный номер кадастрового квартала, в границах которого расположены здание, сооружение, объект незавершенного строительства                                                           | 31:16:0210027                                                                              |
| 5.    | Адрес здания, сооружения, объекта незавершенного строительства                                                                                                                                    | Российская Федерация, Белгородская обл., г. Белгород, ул. Константина Заслонова, гараж № 7 |
| 5.1.  | Сведения о местоположении здания, сооружения, объекта незавершенного строительства (при отсутствии адреса) в структурированном в соответствии с федеральной информационной адресной системой виде | —                                                                                          |
| 5.3.  | Дополнительные сведения о местоположении                                                                                                                                                          | —                                                                                          |
| 6.    | Иные сведения                                                                                                                                                                                     | —                                                                                          |

**3. Пояснения к сведениям об объекте недвижимости с кадастровым номером** 31:16:0210027:1427 :

|    |   |
|----|---|
| 1. | — |
|----|---|

**1. Сведения о характерных точках контура объекта недвижимости с кадастровым номером** 31:16:0101001:5529 :

| Система координат                    |                                                          | МСК-31 |           |                                                            |              |           | Зона №                                                  |                                                                                                                                                                                                          | 1 |
|--------------------------------------|----------------------------------------------------------|--------|-----------|------------------------------------------------------------|--------------|-----------|---------------------------------------------------------|----------------------------------------------------------------------------------------------------------------------------------------------------------------------------------------------------------|---|
| Обозначение характерных точек границ | Содержатся в Едином государственном реестре недвижимости |        |           | Определены в ходе выполнения комплексных кадастровых работ |              |           | Метод определения координат                             | Формулы, примененные для расчета средней квадратической погрешности определения координат характерных точек (Mt), м, с подставленными в такие формулы значениями и итоговые (вычисленные) значения Mt, м |   |
|                                      | координаты, м                                            |        | Радиус, м | координаты, м                                              |              | Радиус, м |                                                         |                                                                                                                                                                                                          |   |
|                                      | X                                                        | Y      | R         | X                                                          | Y            | R         |                                                         |                                                                                                                                                                                                          |   |
| 1                                    | 2                                                        | 3      | 4         | 5                                                          | 6            | 7         | 8                                                       | 9                                                                                                                                                                                                        |   |
| н6180                                | —                                                        | —      | —         | 394 988,72                                                 | 1 331 650,35 | —         | Метод спутниковых геодезических измерений (определений) | $\sqrt{(0,07^2 + 0,07^2)} = 0,10$                                                                                                                                                                        |   |

| 1     | 2 | 3 | 4          | 5            | 6            | 7 | 8                                                       | 9                                 |
|-------|---|---|------------|--------------|--------------|---|---------------------------------------------------------|-----------------------------------|
| н6190 | — | — | —          | 394 991,14   | 1 331 647,95 | — | Метод спутниковых геодезических измерений (определений) | $\sqrt{(0,07^2 + 0,07^2)} = 0,10$ |
| н6200 | — | — | 394 995,44 | 1 331 652,30 | —            |   |                                                         |                                   |
| н6210 | — | — | 394 993,02 | 1 331 654,70 | —            |   |                                                         |                                   |
| н6180 | — | — | 394 988,72 | 1 331 650,35 | —            |   |                                                         |                                   |

**2. Сведения о характеристиках объекта недвижимости с кадастровым номером** 31:16:0101001:5529 :

| № п/п | Наименование характеристики                                                                                                                                                                       | Значение характеристики                                                           |
|-------|---------------------------------------------------------------------------------------------------------------------------------------------------------------------------------------------------|-----------------------------------------------------------------------------------|
| 1     | 2                                                                                                                                                                                                 | 3                                                                                 |
| 1.    | Вид объекта недвижимости                                                                                                                                                                          | Здание                                                                            |
| 2.    | Ранее присвоенный государственный учетный номер (инвентарный) здания, сооружения, объекта незавершенного строительства                                                                            | —                                                                                 |
| 3.    | Кадастровый номер земельного участка (земельных участков), в границах которого (которых) расположены здание, сооружение, объект незавершенного строительства                                      | 31:16:0210027:183                                                                 |
| 4.    | Уникальный учетный номер кадастрового квартала, в границах которого расположены здание, сооружение, объект незавершенного строительства                                                           | 31:16:0210027                                                                     |
| 5.    | Адрес здания, сооружения, объекта незавершенного строительства                                                                                                                                    | Российская Федерация, Белгородская обл., г. Белгород, ул. К. Заслонова, гараж №22 |
| 5.1.  | Сведения о местоположении здания, сооружения, объекта незавершенного строительства (при отсутствии адреса) в структурированном в соответствии с федеральной информационной адресной системой виде | —                                                                                 |
| 5.3.  | Дополнительные сведения о местоположении                                                                                                                                                          | —                                                                                 |
| 6.    | Иные сведения                                                                                                                                                                                     | —                                                                                 |

**3. Пояснения к сведениям об объекте недвижимости с кадастровым номером** 31:16:0101001:5529 :

|    |   |
|----|---|
| 1. | — |
|----|---|



**1. Сведения о характерных точках контура объекта недвижимости с кадастровым номером** 31:16:0210027:512 :

| Система координат <u>МСК-31</u>      |                                                          |   | Зона № <u>1</u> |                                                            |              |           |                                                         |                                                                                                                                                                                                          |
|--------------------------------------|----------------------------------------------------------|---|-----------------|------------------------------------------------------------|--------------|-----------|---------------------------------------------------------|----------------------------------------------------------------------------------------------------------------------------------------------------------------------------------------------------------|
| Обозначение характерных точек границ | Содержатся в Едином государственном реестре недвижимости |   |                 | Определены в ходе выполнения комплексных кадастровых работ |              |           | Метод определения координат                             | Формулы, примененные для расчета средней квадратической погрешности определения координат характерных точек (Mt), м, с подставленными в такие формулы значениями и итоговые (вычисленные) значения Mt, м |
|                                      | координаты, м                                            |   | Радиус, м       | координаты, м                                              |              | Радиус, м |                                                         |                                                                                                                                                                                                          |
|                                      | X                                                        | Y | R               | X                                                          | Y            | R         |                                                         |                                                                                                                                                                                                          |
| 1                                    | 2                                                        | 3 | 4               | 5                                                          | 6            | 7         | 8                                                       | 9                                                                                                                                                                                                        |
| н6240                                | —                                                        | — | —               | 394 979,11                                                 | 1 331 668,14 | —         | Метод спутниковых геодезических измерений (определений) | $\sqrt{(0,07^2 + 0,07^2)} = 0,10$                                                                                                                                                                        |
| н6230                                | —                                                        | — | —               | 394 979,29                                                 | 1 331 668,33 | —         |                                                         |                                                                                                                                                                                                          |
| н6580                                | —                                                        | — | —               | 394 983,67                                                 | 1 331 672,82 | —         |                                                         |                                                                                                                                                                                                          |
| н6590                                | —                                                        | — | —               | 394 979,82                                                 | 1 331 676,57 | —         |                                                         |                                                                                                                                                                                                          |
| н6320                                | —                                                        | — | —               | 394 975,54                                                 | 1 331 672,19 | —         |                                                         |                                                                                                                                                                                                          |
| н6290                                | —                                                        | — | —               | 394 975,26                                                 | 1 331 671,90 | —         |                                                         |                                                                                                                                                                                                          |
| н6240                                | —                                                        | — | —               | 394 979,11                                                 | 1 331 668,14 | —         |                                                         |                                                                                                                                                                                                          |

**2. Сведения о характеристиках объекта недвижимости с кадастровым номером** 31:16:0210027:512 :

| № п/п | Наименование характеристики                                                                                                                                  | Значение характеристики |
|-------|--------------------------------------------------------------------------------------------------------------------------------------------------------------|-------------------------|
| 1     | 2                                                                                                                                                            | 3                       |
| 1.    | Вид объекта недвижимости                                                                                                                                     | Здание                  |
| 2.    | Ранее присвоенный государственный учетный номер (инвентарный) здания, сооружения, объекта незавершенного строительства                                       | —                       |
| 3.    | Кадастровый номер земельного участка (земельных участков), в границах которого (которых) расположены здание, сооружение, объект незавершенного строительства | 31:16:0210027:188       |

| 1    | 2                                                                                                                                                                                                 | 3                                                            |
|------|---------------------------------------------------------------------------------------------------------------------------------------------------------------------------------------------------|--------------------------------------------------------------|
| 4.   | Уникальный учетный номер кадастрового квартала, в границах которого расположены здание, сооружение, объект незавершенного строительства                                                           | 31:16:0210027                                                |
| 5.   | Адрес здания, сооружения, объекта незавершенного строительства                                                                                                                                    | Белгородская область, г. Белгород, ул. Константина Заслонова |
| 5.1. | Сведения о местоположении здания, сооружения, объекта незавершенного строительства (при отсутствии адреса) в структурированном в соответствии с федеральной информационной адресной системой виде | —                                                            |
| 5.3. | Дополнительные сведения о местоположении                                                                                                                                                          | —                                                            |
| 6.   | Иные сведения                                                                                                                                                                                     | —                                                            |

**3. Пояснения к сведениям об объекте недвижимости с кадастровым номером** 31:16:0210027:512 :

1. —

**1. Сведения о характерных точках контура объекта недвижимости с кадастровым номером** 31:16:0210027:492 :

Система координат МСК-31 Зона № 1

| Обозначение характерных точек границ | Содержатся в Едином государственном реестре недвижимости |   |           | Определены в ходе выполнения комплексных кадастровых работ |              |           | Метод определения координат                             | Формулы, примененные для расчета средней квадратической погрешности определения координат характерных точек (Mt), м, с подставленными в такие формулы значениями и итоговые (вычисленные) значения Mt, м |
|--------------------------------------|----------------------------------------------------------|---|-----------|------------------------------------------------------------|--------------|-----------|---------------------------------------------------------|----------------------------------------------------------------------------------------------------------------------------------------------------------------------------------------------------------|
|                                      | координаты, м                                            |   | Радиус, м | координаты, м                                              |              | Радиус, м |                                                         |                                                                                                                                                                                                          |
|                                      | X                                                        | Y | R         | X                                                          | Y            | R         |                                                         |                                                                                                                                                                                                          |
| 1                                    | 2                                                        | 3 | 4         | 5                                                          | 6            | 7         | 8                                                       | 9                                                                                                                                                                                                        |
| н3570                                | —                                                        | — | —         | 394 848,09                                                 | 1 331 808,31 | —         | Метод спутниковых геодезических измерений (определений) | $\sqrt{(0,07^2 + 0,07^2)} = 0,10$                                                                                                                                                                        |
| н7210                                | —                                                        | — | —         | 394 851,32                                                 | 1 331 805,31 | —         |                                                         |                                                                                                                                                                                                          |
| н11390                               | —                                                        | — | —         | 394 855,58                                                 | 1 331 809,74 | —         |                                                         |                                                                                                                                                                                                          |
| н3540                                | —                                                        | — | —         | 394 852,40                                                 | 1 331 812,81 | —         |                                                         |                                                                                                                                                                                                          |
| н3580                                | —                                                        | — | —         | 394 852,08                                                 | 1 331 812,49 | —         |                                                         |                                                                                                                                                                                                          |
| н3570                                | —                                                        | — | —         | 394 848,09                                                 | 1 331 808,31 | —         |                                                         |                                                                                                                                                                                                          |

**2. Сведения о характеристиках объекта недвижимости с кадастровым номером** 31:16:0210027:492 :

| № п/п | Наименование характеристики                                                                                                                                                                       | Значение характеристики                                    |
|-------|---------------------------------------------------------------------------------------------------------------------------------------------------------------------------------------------------|------------------------------------------------------------|
| 1     | 2                                                                                                                                                                                                 | 3                                                          |
| 1.    | Вид объекта недвижимости                                                                                                                                                                          | Сооружение                                                 |
| 2.    | Ранее присвоенный государственный учетный номер (инвентарный) здания, сооружения, объекта незавершенного строительства                                                                            | —                                                          |
| 3.    | Кадастровый номер земельного участка (земельных участков), в границах которого (которых) расположены здание, сооружение, объект незавершенного строительства                                      | 31:16:0210027:47                                           |
| 4.    | Уникальный учетный номер кадастрового квартала, в границах которого расположены здание, сооружение, объект незавершенного строительства                                                           | 31:16:0210027                                              |
| 5.    | Адрес здания, сооружения, объекта незавершенного строительства                                                                                                                                    | Белгородская область, г Белгород, ул Константина Заслонова |
| 5.1.  | Сведения о местоположении здания, сооружения, объекта незавершенного строительства (при отсутствии адреса) в структурированном в соответствии с федеральной информационной адресной системой виде | —                                                          |
| 5.3.  | Дополнительные сведения о местоположении                                                                                                                                                          | —                                                          |
| 6.    | Иные сведения                                                                                                                                                                                     | —                                                          |

**3. Пояснения к сведениям об объекте недвижимости с кадастровым номером** 31:16:0210027:492 :

|    |   |
|----|---|
| 1. | — |
|----|---|

**1. Сведения о характерных точках контура объекта недвижимости с кадастровым номером** 31:16:0210027:1012 :

| Система координат                    |                                                          | МСК-31 |           |                                                            |              |           | Зона №                                                  |                                                                                                                                                                                                          | 1 |
|--------------------------------------|----------------------------------------------------------|--------|-----------|------------------------------------------------------------|--------------|-----------|---------------------------------------------------------|----------------------------------------------------------------------------------------------------------------------------------------------------------------------------------------------------------|---|
| Обозначение характерных точек границ | Содержатся в Едином государственном реестре недвижимости |        |           | Определены в ходе выполнения комплексных кадастровых работ |              |           | Метод определения координат                             | Формулы, примененные для расчета средней квадратической погрешности определения координат характерных точек (Mt), м, с подставленными в такие формулы значениями и итоговые (вычисленные) значения Mt, м |   |
|                                      | координаты, м                                            |        | Радиус, м | координаты, м                                              |              | Радиус, м |                                                         |                                                                                                                                                                                                          |   |
|                                      | X                                                        | Y      | R         | X                                                          | Y            | R         |                                                         |                                                                                                                                                                                                          |   |
| 1                                    | 2                                                        | 3      | 4         | 5                                                          | 6            | 7         | 8                                                       | 9                                                                                                                                                                                                        |   |
| н6610                                | —                                                        | —      | —         | 394 985,57                                                 | 1 331 661,72 | —         | Метод спутниковых геодезических измерений (определений) | $\sqrt{(0,07^2 + 0,07^2)} = 0,10$                                                                                                                                                                        |   |

| 1     | 2 | 3 | 4 | 5          | 6            | 7 | 8                                                       | 9                                 |
|-------|---|---|---|------------|--------------|---|---------------------------------------------------------|-----------------------------------|
| н6620 | — | — | — | 394 985,91 | 1 331 662,08 | — | Метод спутниковых геодезических измерений (определений) | $\sqrt{(0,07^2 + 0,07^2)} = 0,10$ |
| н6630 | — | — | — | 394 990,18 | 1 331 666,45 | — |                                                         |                                   |
| н6600 | — | — | — | 394 987,23 | 1 331 669,34 | — |                                                         |                                   |
| н6220 | — | — | — | 394 982,85 | 1 331 664,85 | — |                                                         |                                   |
| н6270 | — | — | — | 394 982,61 | 1 331 664,61 | — |                                                         |                                   |
| н6610 | — | — | — | 394 985,57 | 1 331 661,72 | — |                                                         |                                   |

**2. Сведения о характеристиках объекта недвижимости с кадастровым номером** 31:16:0210027:1012 :

| № п/п | Наименование характеристики                                                                                                                                                                       | Значение характеристики                                             |
|-------|---------------------------------------------------------------------------------------------------------------------------------------------------------------------------------------------------|---------------------------------------------------------------------|
| 1     | 2                                                                                                                                                                                                 | 3                                                                   |
| 1.    | Вид объекта недвижимости                                                                                                                                                                          | Здание                                                              |
| 2.    | Ранее присвоенный государственный учетный номер (инвентарный) здания, сооружения, объекта незавершенного строительства                                                                            | —                                                                   |
| 3.    | Кадастровый номер земельного участка (земельных участков), в границах которого (которых) расположены здание, сооружение, объект незавершенного строительства                                      | 31:16:0210027:190                                                   |
| 4.    | Уникальный учетный номер кадастрового квартала, в границах которого расположены здание, сооружение, объект незавершенного строительства                                                           | 31:16:0210027                                                       |
| 5.    | Адрес здания, сооружения, объекта незавершенного строительства                                                                                                                                    | Белгородская область, г. Белгород, ул. Константина Заслонова, д. 42 |
| 5.1.  | Сведения о местоположении здания, сооружения, объекта незавершенного строительства (при отсутствии адреса) в структурированном в соответствии с федеральной информационной адресной системой виде | —                                                                   |
| 5.3.  | Дополнительные сведения о местоположении                                                                                                                                                          | —                                                                   |
| 6.    | Иные сведения                                                                                                                                                                                     | —                                                                   |

**3. Пояснения к сведениям об объекте недвижимости с кадастровым номером** 31:16:0210027:1012 :

|    |   |
|----|---|
| 1. | — |
|----|---|

**1. Сведения о характерных точках контура объекта недвижимости с кадастровым номером** 31:16:0210027:283 :

| Система координат                    |                                                          | МСК-31 |           |                                                            |              |           | Зона №                                                  |                                                                                                                                                                                                          | 1 |
|--------------------------------------|----------------------------------------------------------|--------|-----------|------------------------------------------------------------|--------------|-----------|---------------------------------------------------------|----------------------------------------------------------------------------------------------------------------------------------------------------------------------------------------------------------|---|
| Обозначение характерных точек границ | Содержатся в Едином государственном реестре недвижимости |        |           | Определены в ходе выполнения комплексных кадастровых работ |              |           | Метод определения координат                             | Формулы, примененные для расчета средней квадратической погрешности определения координат характерных точек (Mt), м, с подставленными в такие формулы значениями и итоговые (вычисленные) значения Mt, м |   |
|                                      | координаты, м                                            |        | Радиус, м | координаты, м                                              |              | Радиус, м |                                                         |                                                                                                                                                                                                          |   |
|                                      | X                                                        | Y      | R         | X                                                          | Y            | R         |                                                         |                                                                                                                                                                                                          |   |
| 1                                    | 2                                                        | 3      | 4         | 5                                                          | 6            | 7         | 8                                                       | 9                                                                                                                                                                                                        |   |
| н3780                                | —                                                        | —      | —         | 395 059,28                                                 | 1 331 786,42 | —         | Метод спутниковых геодезических измерений (определений) | $\sqrt{(0,07^2 + 0,07^2)} = 0,10$                                                                                                                                                                        |   |
| н3800                                | —                                                        | —      | —         | 395 056,93                                                 | 1 331 788,71 | —         |                                                         |                                                                                                                                                                                                          |   |
| н3810                                | —                                                        | —      | —         | 395 052,57                                                 | 1 331 784,23 | —         |                                                         |                                                                                                                                                                                                          |   |
| н3790                                | —                                                        | —      | —         | 395 054,93                                                 | 1 331 781,94 | —         |                                                         |                                                                                                                                                                                                          |   |
| н3780                                | —                                                        | —      | —         | 395 059,28                                                 | 1 331 786,42 | —         |                                                         |                                                                                                                                                                                                          |   |
| н3780                                | —                                                        | —      | —         | 395 059,28                                                 | 1 331 786,42 | —         |                                                         |                                                                                                                                                                                                          |   |

**2. Сведения о характеристиках объекта недвижимости с кадастровым номером** 31:16:0210027:283 :

| № п/п | Наименование характеристики                                                                                                                                  | Значение характеристики |
|-------|--------------------------------------------------------------------------------------------------------------------------------------------------------------|-------------------------|
| 1     | 2                                                                                                                                                            | 3                       |
| 1.    | Вид объекта недвижимости                                                                                                                                     | Здание                  |
| 2.    | Ранее присвоенный государственный учетный номер (инвентарный) здания, сооружения, объекта незавершенного строительства                                       | —                       |
| 3.    | Кадастровый номер земельного участка (земельных участков), в границах которого (которых) расположены здание, сооружение, объект незавершенного строительства | 31:16:0210027:214       |
| 4.    | Уникальный учетный номер кадастрового квартала, в границах которого расположены здание, сооружение, объект незавершенного строительства                      | 31:16:0210027           |

| 1    | 2                                                                                                                                                                                                 | 3                                                                      |
|------|---------------------------------------------------------------------------------------------------------------------------------------------------------------------------------------------------|------------------------------------------------------------------------|
| 5.   | Адрес здания, сооружения, объекта незавершенного строительства                                                                                                                                    | Белгородская область, г. Белгород, ул. Константина Заслонова, гараж 20 |
| 5.1. | Сведения о местоположении здания, сооружения, объекта незавершенного строительства (при отсутствии адреса) в структурированном в соответствии с федеральной информационной адресной системой виде | —                                                                      |
| 5.3. | Дополнительные сведения о местоположении                                                                                                                                                          | —                                                                      |
| 6.   | Иные сведения                                                                                                                                                                                     | —                                                                      |

**3. Пояснения к сведениям об объекте недвижимости с кадастровым номером** 31:16:0210027:283 :

1. —

**1. Сведения о характерных точках контура объекта недвижимости с кадастровым номером** 31:16:0210027:666 :

Система координат МСК-31 Зона № 1

| Обозначение характерных точек границ | Содержатся в Едином государственном реестре недвижимости |   |           | Определены в ходе выполнения комплексных кадастровых работ |              |           | Метод определения координат                             | Формулы, примененные для расчета средней квадратической погрешности определения координат характерных точек (Mt), м, с подставленными в такие формулы значениями и итоговые (вычисленные) значения Mt, м |
|--------------------------------------|----------------------------------------------------------|---|-----------|------------------------------------------------------------|--------------|-----------|---------------------------------------------------------|----------------------------------------------------------------------------------------------------------------------------------------------------------------------------------------------------------|
|                                      | координаты, м                                            |   | Радиус, м | координаты, м                                              |              | Радиус, м |                                                         |                                                                                                                                                                                                          |
|                                      | X                                                        | Y | R         | X                                                          | Y            | R         |                                                         |                                                                                                                                                                                                          |
| 1                                    | 2                                                        | 3 | 4         | 5                                                          | 6            | 7         | 8                                                       | 9                                                                                                                                                                                                        |
| н3030                                | —                                                        | — | —         | 394 856,27                                                 | 1 331 822,64 | —         | Метод спутниковых геодезических измерений (определений) | $\sqrt{(0,07^2 + 0,07^2)} = 0,10$                                                                                                                                                                        |
| н3040                                | —                                                        | — | —         | 394 851,27                                                 | 1 331 817,55 | —         |                                                         |                                                                                                                                                                                                          |
| н3050                                | —                                                        | — | —         | 394 853,80                                                 | 1 331 815,12 | —         |                                                         |                                                                                                                                                                                                          |
| н3060                                | —                                                        | — | —         | 394 856,38                                                 | 1 331 817,77 | —         |                                                         |                                                                                                                                                                                                          |
| н3070                                | —                                                        | — | —         | 394 858,27                                                 | 1 331 815,91 | —         |                                                         |                                                                                                                                                                                                          |
| н3080                                | —                                                        | — | —         | 394 860,84                                                 | 1 331 818,45 | —         |                                                         |                                                                                                                                                                                                          |
| н3030                                | —                                                        | — | —         | 394 856,27                                                 | 1 331 822,64 | —         |                                                         |                                                                                                                                                                                                          |

**2. Сведения о характеристиках объекта недвижимости с кадастровым номером** 31:16:0210027:666 :

| № п/п | Наименование характеристики                                                                                                                                                                       | Значение характеристики                                                     |
|-------|---------------------------------------------------------------------------------------------------------------------------------------------------------------------------------------------------|-----------------------------------------------------------------------------|
| 1     | 2                                                                                                                                                                                                 | 3                                                                           |
| 1.    | Вид объекта недвижимости                                                                                                                                                                          | Здание                                                                      |
| 2.    | Ранее присвоенный государственный учетный номер (инвентарный) здания, сооружения, объекта незавершенного строительства                                                                            | —                                                                           |
| 3.    | Кадастровый номер земельного участка (земельных участков), в границах которого (которых) расположены здание, сооружение, объект незавершенного строительства                                      | 31:16:0210027:80                                                            |
| 4.    | Уникальный учетный номер кадастрового квартала, в границах которого расположены здание, сооружение, объект незавершенного строительства                                                           | 31:16:0210027                                                               |
| 5.    | Адрес здания, сооружения, объекта незавершенного строительства                                                                                                                                    | Белгородская область, г. Белгород, ул. К. Заслонова, сооружение гаража № 30 |
| 5.1.  | Сведения о местоположении здания, сооружения, объекта незавершенного строительства (при отсутствии адреса) в структурированном в соответствии с федеральной информационной адресной системой виде | —                                                                           |
| 5.3.  | Дополнительные сведения о местоположении                                                                                                                                                          | —                                                                           |
| 6.    | Иные сведения                                                                                                                                                                                     | —                                                                           |

**3. Пояснения к сведениям об объекте недвижимости с кадастровым номером** 31:16:0210027:666 :

|    |   |
|----|---|
| 1. | — |
|----|---|

**1. Сведения о характерных точках контура объекта недвижимости с кадастровым номером** 31:16:0101001:5527 :

| Система координат                    |                                                          | МСК-31 |           |                                                            |              |           | Зона №                                                  |                                                                                                                                                                                                          | 1 |
|--------------------------------------|----------------------------------------------------------|--------|-----------|------------------------------------------------------------|--------------|-----------|---------------------------------------------------------|----------------------------------------------------------------------------------------------------------------------------------------------------------------------------------------------------------|---|
| Обозначение характерных точек границ | Содержатся в Едином государственном реестре недвижимости |        |           | Определены в ходе выполнения комплексных кадастровых работ |              |           | Метод определения координат                             | Формулы, примененные для расчета средней квадратической погрешности определения координат характерных точек (Mt), м, с подставленными в такие формулы значениями и итоговые (вычисленные) значения Mt, м |   |
|                                      | координаты, м                                            |        | Радиус, м | координаты, м                                              |              | Радиус, м |                                                         |                                                                                                                                                                                                          |   |
|                                      | X                                                        | Y      | R         | X                                                          | Y            | R         |                                                         |                                                                                                                                                                                                          |   |
| 1                                    | 2                                                        | 3      | 4         | 5                                                          | 6            | 7         | 8                                                       | 9                                                                                                                                                                                                        |   |
| н5950                                | —                                                        | —      | —         | 395 018,13                                                 | 1 331 621,40 | —         | Метод спутниковых геодезических измерений (определений) | $\sqrt{(0,07^2 + 0,07^2)} = 0,10$                                                                                                                                                                        |   |

| 1     | 2 | 3 | 4 | 5          | 6            | 7 | 8                                                       | 9                                 |
|-------|---|---|---|------------|--------------|---|---------------------------------------------------------|-----------------------------------|
| н5960 | — | — | — | 395 022,50 | 1 331 625,77 | — | Метод спутниковых геодезических измерений (определений) | $\sqrt{(0,07^2 + 0,07^2)} = 0,10$ |
| н5970 | — | — | — | 395 020,15 | 1 331 628,12 | — |                                                         |                                   |
| н5980 | — | — | — | 395 020,01 | 1 331 628,26 | — |                                                         |                                   |
| н5990 | — | — | — | 395 015,64 | 1 331 623,89 | — |                                                         |                                   |
| н5950 | — | — | — | 395 018,13 | 1 331 621,40 | — |                                                         |                                   |

**2. Сведения о характеристиках объекта недвижимости с кадастровым номером** 31:16:0101001:5527 :

| № п/п | Наименование характеристики                                                                                                                                                                       | Значение характеристики                                                           |
|-------|---------------------------------------------------------------------------------------------------------------------------------------------------------------------------------------------------|-----------------------------------------------------------------------------------|
| 1     | 2                                                                                                                                                                                                 | 3                                                                                 |
| 1.    | Вид объекта недвижимости                                                                                                                                                                          | Сооружение                                                                        |
| 2.    | Ранее присвоенный государственный учетный номер (инвентарный) здания, сооружения, объекта незавершенного строительства                                                                            | —                                                                                 |
| 3.    | Кадастровый номер земельного участка (земельных участков), в границах которого (которых) расположены здание, сооружение, объект незавершенного строительства                                      | 31:16:0210027:179                                                                 |
| 4.    | Уникальный учетный номер кадастрового квартала, в границах которого расположены здание, сооружение, объект незавершенного строительства                                                           | 31:16:0210027                                                                     |
| 5.    | Адрес здания, сооружения, объекта незавершенного строительства                                                                                                                                    | Российская Федерация, Белгородская обл., г. Белгород, ул. К. Заслонова, гараж №11 |
| 5.1.  | Сведения о местоположении здания, сооружения, объекта незавершенного строительства (при отсутствии адреса) в структурированном в соответствии с федеральной информационной адресной системой виде | —                                                                                 |
| 5.3.  | Дополнительные сведения о местоположении                                                                                                                                                          | —                                                                                 |
| 6.    | Иные сведения                                                                                                                                                                                     | —                                                                                 |

**3. Пояснения к сведениям об объекте недвижимости с кадастровым номером** 31:16:0101001:5527 :

|    |   |
|----|---|
| 1. | — |
|----|---|



**1. Сведения о характерных точках контура объекта недвижимости с кадастровым номером** 31:16:0210027:434 :

| Система координат                    |                                                          | МСК-31 |           |                                                            |              |           | Зона №                                                  |                                                                                                                                                                                                          | 1 |
|--------------------------------------|----------------------------------------------------------|--------|-----------|------------------------------------------------------------|--------------|-----------|---------------------------------------------------------|----------------------------------------------------------------------------------------------------------------------------------------------------------------------------------------------------------|---|
| Обозначение характерных точек границ | Содержатся в Едином государственном реестре недвижимости |        |           | Определены в ходе выполнения комплексных кадастровых работ |              |           | Метод определения координат                             | Формулы, примененные для расчета средней квадратической погрешности определения координат характерных точек (Mt), м, с подставленными в такие формулы значениями и итоговые (вычисленные) значения Mt, м |   |
|                                      | координаты, м                                            |        | Радиус, м | координаты, м                                              |              | Радиус, м |                                                         |                                                                                                                                                                                                          |   |
|                                      | X                                                        | Y      | R         | X                                                          | Y            | R         |                                                         |                                                                                                                                                                                                          |   |
| 1                                    | 2                                                        | 3      | 4         | 5                                                          | 6            | 7         | 8                                                       | 9                                                                                                                                                                                                        |   |
| н1790                                | —                                                        | —      | —         | 394 911,74                                                 | 1 331 822,77 | —         | Метод спутниковых геодезических измерений (определений) | $\sqrt{(0,07^2 + 0,07^2)} = 0,10$                                                                                                                                                                        |   |
| н1780                                | —                                                        | —      | —         | 394 911,83                                                 | 1 331 822,87 | —         |                                                         |                                                                                                                                                                                                          |   |
| н1830                                | —                                                        | —      | —         | 394 914,32                                                 | 1 331 825,61 | —         |                                                         |                                                                                                                                                                                                          |   |
| н1870                                | —                                                        | —      | —         | 394 909,66                                                 | 1 331 829,85 | —         |                                                         |                                                                                                                                                                                                          |   |
| н1880                                | —                                                        | —      | —         | 394 907,08                                                 | 1 331 827,02 | —         |                                                         |                                                                                                                                                                                                          |   |
| н1790                                | —                                                        | —      | —         | 394 911,74                                                 | 1 331 822,77 | —         |                                                         |                                                                                                                                                                                                          |   |

**2. Сведения о характеристиках объекта недвижимости с кадастровым номером** 31:16:0210027:434 :

| № п/п | Наименование характеристики                                                                                                                                  | Значение характеристики |
|-------|--------------------------------------------------------------------------------------------------------------------------------------------------------------|-------------------------|
| 1     | 2                                                                                                                                                            | 3                       |
| 1.    | Вид объекта недвижимости                                                                                                                                     | Здание                  |
| 2.    | Ранее присвоенный государственный учетный номер (инвентарный) здания, сооружения, объекта незавершенного строительства                                       | —                       |
| 3.    | Кадастровый номер земельного участка (земельных участков), в границах которого (которых) расположены здание, сооружение, объект незавершенного строительства | 31:16:0210027:36        |
| 4.    | Уникальный учетный номер кадастрового квартала, в границах которого расположены здание, сооружение, объект незавершенного строительства                      | 31:16:0210027           |

| 1    | 2                                                                                                                                                                                                 | 3                                                                       |
|------|---------------------------------------------------------------------------------------------------------------------------------------------------------------------------------------------------|-------------------------------------------------------------------------|
| 5.   | Адрес здания, сооружения, объекта незавершенного строительства                                                                                                                                    | Белгородская область, г. Белгород, ул. Константина Заслонова, гараж №22 |
| 5.1. | Сведения о местоположении здания, сооружения, объекта незавершенного строительства (при отсутствии адреса) в структурированном в соответствии с федеральной информационной адресной системой виде | —                                                                       |
| 5.3. | Дополнительные сведения о местоположении                                                                                                                                                          | —                                                                       |
| 6.   | Иные сведения                                                                                                                                                                                     | —                                                                       |

**3. Пояснения к сведениям об объекте недвижимости с кадастровым номером** 31:16:0210027:434 :

1. —

**1. Сведения о характерных точках контура объекта недвижимости с кадастровым номером** 31:16:0210027:360 :

Система координат МСК-31 Зона № 1

| Обозначение характерных точек границ | Содержатся в Едином государственном реестре недвижимости |   |           | Определены в ходе выполнения комплексных кадастровых работ |              |           | Метод определения координат                             | Формулы, примененные для расчета средней квадратической погрешности определения координат характерных точек (Mt), м, с подставленными в такие формулы значениями и итоговые (вычисленные) значения Mt, м |
|--------------------------------------|----------------------------------------------------------|---|-----------|------------------------------------------------------------|--------------|-----------|---------------------------------------------------------|----------------------------------------------------------------------------------------------------------------------------------------------------------------------------------------------------------|
|                                      | координаты, м                                            |   | Радиус, м | координаты, м                                              |              | Радиус, м |                                                         |                                                                                                                                                                                                          |
|                                      | X                                                        | Y | R         | X                                                          | Y            | R         |                                                         |                                                                                                                                                                                                          |
| 1                                    | 2                                                        | 3 | 4         | 5                                                          | 6            | 7         | 8                                                       | 9                                                                                                                                                                                                        |
| н6440                                | —                                                        | — | —         | 394 955,47                                                 | 1 331 683,14 | —         | Метод спутниковых геодезических измерений (определений) | $\sqrt{(0,07^2 + 0,07^2)} = 0,10$                                                                                                                                                                        |
| н6460                                | —                                                        | — | —         | 394 959,65                                                 | 1 331 687,28 | —         |                                                         |                                                                                                                                                                                                          |
| н6470                                | —                                                        | — | —         | 394 955,73                                                 | 1 331 691,24 | —         |                                                         |                                                                                                                                                                                                          |
| н6480                                | —                                                        | — | —         | 394 955,41                                                 | 1 331 691,56 | —         |                                                         |                                                                                                                                                                                                          |
| н6490                                | —                                                        | — | —         | 394 951,22                                                 | 1 331 687,43 | —         |                                                         |                                                                                                                                                                                                          |
| н6440                                | —                                                        | — | —         | 394 955,47                                                 | 1 331 683,14 | —         |                                                         |                                                                                                                                                                                                          |

**2. Сведения о характеристиках объекта недвижимости с кадастровым номером** 31:16:0210027:360 :

| № п/п | Наименование характеристики | Значение характеристики |
|-------|-----------------------------|-------------------------|
|-------|-----------------------------|-------------------------|

| 1    | 2                                                                                                                                                                                                 | 3                                                                         |
|------|---------------------------------------------------------------------------------------------------------------------------------------------------------------------------------------------------|---------------------------------------------------------------------------|
| 1.   | Вид объекта недвижимости                                                                                                                                                                          | Здание                                                                    |
| 2.   | Ранее присвоенный государственный учетный номер (инвентарный) здания, сооружения, объекта незавершенного строительства                                                                            | —                                                                         |
| 3.   | Кадастровый номер земельного участка (земельных участков), в границах которого (которых) расположены здание, сооружение, объект незавершенного строительства                                      | 31:16:0210027:186                                                         |
| 4.   | Уникальный учетный номер кадастрового квартала, в границах которого расположены здание, сооружение, объект незавершенного строительства                                                           | 31:16:0210027                                                             |
| 5.   | Адрес здания, сооружения, объекта незавершенного строительства                                                                                                                                    | Белгородская (обл), Белгород (г.), Константина, Заслонова (ул.), гараж№33 |
| 5.1. | Сведения о местоположении здания, сооружения, объекта незавершенного строительства (при отсутствии адреса) в структурированном в соответствии с федеральной информационной адресной системой виде | —                                                                         |
| 5.3. | Дополнительные сведения о местоположении                                                                                                                                                          | —                                                                         |
| 6.   | Иные сведения                                                                                                                                                                                     | —                                                                         |

**3. Пояснения к сведениям об объекте недвижимости с кадастровым номером** 31:16:0210027:360 :

1. —

**1. Сведения о характерных точках контура объекта недвижимости с кадастровым номером** 31:16:0101001:2986 :

Система координат МСК-31 Зона № 1

| Обозначение характерных точек границ | Содержатся в Едином государственном реестре недвижимости |   |           | Определены в ходе выполнения комплексных кадастровых работ |              |           | Метод определения координат                             | Формулы, примененные для расчета средней квадратической погрешности определения координат характерных точек (Mt), м, с подставленными в такие формулы значениями и итоговые (вычисленные) значения Mt, м |
|--------------------------------------|----------------------------------------------------------|---|-----------|------------------------------------------------------------|--------------|-----------|---------------------------------------------------------|----------------------------------------------------------------------------------------------------------------------------------------------------------------------------------------------------------|
|                                      | координаты, м                                            |   | Радиус, м | координаты, м                                              |              | Радиус, м |                                                         |                                                                                                                                                                                                          |
|                                      | X                                                        | Y | R         | X                                                          | Y            | R         |                                                         |                                                                                                                                                                                                          |
| 1                                    | 2                                                        | 3 | 4         | 5                                                          | 6            | 7         | 8                                                       | 9                                                                                                                                                                                                        |
| н2700                                | —                                                        | — | —         | 394 886,11                                                 | 1 331 824,94 | —         | Метод спутниковых геодезических измерений (определений) | $\sqrt{(0,07^2 + 0,07^2)} = 0,10$                                                                                                                                                                        |
| н2720                                | —                                                        | — | —         | 394 888,48                                                 | 1 331 827,51 | —         |                                                         |                                                                                                                                                                                                          |

| 1     | 2 | 3 | 4          | 5            | 6            | 7 | 8                                                       | 9                                 |
|-------|---|---|------------|--------------|--------------|---|---------------------------------------------------------|-----------------------------------|
| н2950 | — | — | —          | 394 883,93   | 1 331 831,72 | — | Метод спутниковых геодезических измерений (определений) | $\sqrt{(0,07^2 + 0,07^2)} = 0,10$ |
| н2960 | — | — | 394 881,56 | 1 331 829,15 | —            |   |                                                         |                                   |
| н2970 | — | — | 394 881,74 | 1 331 828,98 | —            |   |                                                         |                                   |
| н2700 | — | — | 394 886,11 | 1 331 824,94 | —            |   |                                                         |                                   |

**2. Сведения о характеристиках объекта недвижимости с кадастровым номером** 31:16:0101001:2986 :

| № п/п | Наименование характеристики                                                                                                                                                                       | Значение характеристики                                                                     |
|-------|---------------------------------------------------------------------------------------------------------------------------------------------------------------------------------------------------|---------------------------------------------------------------------------------------------|
| 1     | 2                                                                                                                                                                                                 | 3                                                                                           |
| 1.    | Вид объекта недвижимости                                                                                                                                                                          | Сооружение                                                                                  |
| 2.    | Ранее присвоенный государственный учетный номер (инвентарный) здания, сооружения, объекта незавершенного строительства                                                                            | —                                                                                           |
| 3.    | Кадастровый номер земельного участка (земельных участков), в границах которого (которых) расположены здание, сооружение, объект незавершенного строительства                                      | 31:16:0210027:215                                                                           |
| 4.    | Уникальный учетный номер кадастрового квартала, в границах которого расположены здание, сооружение, объект незавершенного строительства                                                           | 31:16:0210027                                                                               |
| 5.    | Адрес здания, сооружения, объекта незавершенного строительства                                                                                                                                    | Российская Федерация, Белгородская обл., г. Белгород, ул. Константина Заслонова, гараж № 47 |
| 5.1.  | Сведения о местоположении здания, сооружения, объекта незавершенного строительства (при отсутствии адреса) в структурированном в соответствии с федеральной информационной адресной системой виде | —                                                                                           |
| 5.3.  | Дополнительные сведения о местоположении                                                                                                                                                          | —                                                                                           |
| 6.    | Иные сведения                                                                                                                                                                                     | —                                                                                           |

**3. Пояснения к сведениям об объекте недвижимости с кадастровым номером** 31:16:0101001:2986 :

|    |   |
|----|---|
| 1. | — |
|----|---|

**1. Сведения о характерных точках контура объекта недвижимости с кадастровым номером** 31:16:0210027:388 :

| Система координат                    |                                                          | МСК-31 |           |                                                            |              |           | Зона №                                                  |                                                                                                                                                                                                          | 1 |
|--------------------------------------|----------------------------------------------------------|--------|-----------|------------------------------------------------------------|--------------|-----------|---------------------------------------------------------|----------------------------------------------------------------------------------------------------------------------------------------------------------------------------------------------------------|---|
| Обозначение характерных точек границ | Содержатся в Едином государственном реестре недвижимости |        |           | Определены в ходе выполнения комплексных кадастровых работ |              |           | Метод определения координат                             | Формулы, примененные для расчета средней квадратической погрешности определения координат характерных точек (Mt), м, с подставленными в такие формулы значениями и итоговые (вычисленные) значения Mt, м |   |
|                                      | координаты, м                                            |        | Радиус, м | координаты, м                                              |              | Радиус, м |                                                         |                                                                                                                                                                                                          |   |
|                                      | X                                                        | Y      | R         | X                                                          | Y            | R         |                                                         |                                                                                                                                                                                                          |   |
| 1                                    | 2                                                        | 3      | 4         | 5                                                          | 6            | 7         | 8                                                       | 9                                                                                                                                                                                                        |   |
| н3750                                | —                                                        | —      | —         | 395 061,59                                                 | 1 331 784,26 | —         | Метод спутниковых геодезических измерений (определений) | $\sqrt{(0,07^2 + 0,07^2)} = 0,10$                                                                                                                                                                        |   |
| н3780                                | —                                                        | —      | —         | 395 059,28                                                 | 1 331 786,42 | —         |                                                         |                                                                                                                                                                                                          |   |
| н3790                                | —                                                        | —      | —         | 395 054,93                                                 | 1 331 781,94 | —         |                                                         |                                                                                                                                                                                                          |   |
| н3760                                | —                                                        | —      | —         | 395 057,25                                                 | 1 331 779,74 | —         |                                                         |                                                                                                                                                                                                          |   |
| н3750                                | —                                                        | —      | —         | 395 061,59                                                 | 1 331 784,26 | —         |                                                         |                                                                                                                                                                                                          |   |
|                                      |                                                          |        |           |                                                            |              |           |                                                         |                                                                                                                                                                                                          |   |

**2. Сведения о характеристиках объекта недвижимости с кадастровым номером** 31:16:0210027:388 :

| № п/п | Наименование характеристики                                                                                                                                  | Значение характеристики |
|-------|--------------------------------------------------------------------------------------------------------------------------------------------------------------|-------------------------|
| 1     | 2                                                                                                                                                            | 3                       |
| 1.    | Вид объекта недвижимости                                                                                                                                     | Здание                  |
| 2.    | Ранее присвоенный государственный учетный номер (инвентарный) здания, сооружения, объекта незавершенного строительства                                       | —                       |
| 3.    | Кадастровый номер земельного участка (земельных участков), в границах которого (которых) расположены здание, сооружение, объект незавершенного строительства | 31:16:0210027:225       |
| 4.    | Уникальный учетный номер кадастрового квартала, в границах которого расположены здание, сооружение, объект незавершенного строительства                      | 31:16:0210027           |

| 1    | 2                                                                                                                                                                                                 | 3                                                                                          |
|------|---------------------------------------------------------------------------------------------------------------------------------------------------------------------------------------------------|--------------------------------------------------------------------------------------------|
| 5.   | Адрес здания, сооружения, объекта незавершенного строительства                                                                                                                                    | Белгородская область, г. Белгород, ул. Константина Заслонова, гараж №19, ГСК "Восточный-1" |
| 5.1. | Сведения о местоположении здания, сооружения, объекта незавершенного строительства (при отсутствии адреса) в структурированном в соответствии с федеральной информационной адресной системой виде | —                                                                                          |
| 5.3. | Дополнительные сведения о местоположении                                                                                                                                                          | —                                                                                          |
| 6.   | Иные сведения                                                                                                                                                                                     | —                                                                                          |

**3. Пояснения к сведениям об объекте недвижимости с кадастровым номером** 31:16:0210027:388 :

|    |   |
|----|---|
| 1. | — |
|----|---|

**1. Сведения о характерных точках контура объекта недвижимости с кадастровым номером** 31:16:0210027:1099 :

|                   |               |        |          |
|-------------------|---------------|--------|----------|
| Система координат | <u>МСК-31</u> | Зона № | <u>1</u> |
|-------------------|---------------|--------|----------|

| Обозначение характерных точек границ | Содержатся в Едином государственном реестре недвижимости |   |           | Определены в ходе выполнения комплексных кадастровых работ |              |           | Метод определения координат                             | Формулы, примененные для расчета средней квадратической погрешности определения координат характерных точек (Mt), м, с подставленными в такие формулы значениями и итоговые (вычисленные) значения Mt, м |
|--------------------------------------|----------------------------------------------------------|---|-----------|------------------------------------------------------------|--------------|-----------|---------------------------------------------------------|----------------------------------------------------------------------------------------------------------------------------------------------------------------------------------------------------------|
|                                      | координаты, м                                            |   | Радиус, м | координаты, м                                              |              | Радиус, м |                                                         |                                                                                                                                                                                                          |
|                                      | X                                                        | Y | R         | X                                                          | Y            | R         |                                                         |                                                                                                                                                                                                          |
| 1                                    | 2                                                        | 3 | 4         | 5                                                          | 6            | 7         | 8                                                       | 9                                                                                                                                                                                                        |
| н3150                                | —                                                        | — | —         | 394 865,64                                                 | 1 331 832,97 | —         | Метод спутниковых геодезических измерений (определений) | $\sqrt{(0,07^2 + 0,07^2)} = 0,10$                                                                                                                                                                        |
| н3160                                | —                                                        | — | —         | 394 863,28                                                 | 1 331 830,38 | —         |                                                         |                                                                                                                                                                                                          |
| н3140                                | —                                                        | — | —         | 394 863,36                                                 | 1 331 830,31 | —         |                                                         |                                                                                                                                                                                                          |
| н3130                                | —                                                        | — | —         | 394 867,91                                                 | 1 331 826,04 | —         |                                                         |                                                                                                                                                                                                          |
| н3170                                | —                                                        | — | —         | 394 868,12                                                 | 1 331 825,84 | —         |                                                         |                                                                                                                                                                                                          |
| н3180                                | —                                                        | — | —         | 394 870,49                                                 | 1 331 828,44 | —         |                                                         |                                                                                                                                                                                                          |
| н3190                                | —                                                        | — | —         | 394 870,20                                                 | 1 331 828,69 | —         |                                                         |                                                                                                                                                                                                          |

|       |   |   |   |            |              |   |                                                         |                                   |
|-------|---|---|---|------------|--------------|---|---------------------------------------------------------|-----------------------------------|
| 1     | 2 | 3 | 4 | 5          | 6            | 7 | 8                                                       | 9                                 |
| н3150 | — | — | — | 394 865,64 | 1 331 832,97 | — | Метод спутниковых геодезических измерений (определений) | $\sqrt{(0,07^2 + 0,07^2)} = 0,10$ |

**2. Сведения о характеристиках объекта недвижимости с кадастровым номером** 31:16:0210027:1099 :

| № п/п | Наименование характеристики                                                                                                                                                                       | Значение характеристики                                             |
|-------|---------------------------------------------------------------------------------------------------------------------------------------------------------------------------------------------------|---------------------------------------------------------------------|
| 1     | 2                                                                                                                                                                                                 | 3                                                                   |
| 1.    | Вид объекта недвижимости                                                                                                                                                                          | Здание                                                              |
| 2.    | Ранее присвоенный государственный учетный номер (инвентарный) здания, сооружения, объекта незавершенного строительства                                                                            | —                                                                   |
| 3.    | Кадастровый номер земельного участка (земельных участков), в границах которого (которых) расположены здание, сооружение, объект незавершенного строительства                                      | 31:16:0210027:77                                                    |
| 4.    | Уникальный учетный номер кадастрового квартала, в границах которого расположены здание, сооружение, объект незавершенного строительства                                                           | 31:16:0210027                                                       |
| 5.    | Адрес здания, сооружения, объекта незавершенного строительства                                                                                                                                    | Белгородская область, г. Белгород, ул. Константина Заслонова, д. 26 |
| 5.1.  | Сведения о местоположении здания, сооружения, объекта незавершенного строительства (при отсутствии адреса) в структурированном в соответствии с федеральной информационной адресной системой виде | —                                                                   |
| 5.3.  | Дополнительные сведения о местоположении                                                                                                                                                          | —                                                                   |
| 6.    | Иные сведения                                                                                                                                                                                     | —                                                                   |

**3. Пояснения к сведениям об объекте недвижимости с кадастровым номером** 31:16:0210027:1099 :

|    |   |
|----|---|
| 1. | — |
|----|---|

**1. Сведения о характерных точках контура объекта недвижимости с кадастровым номером** 31:16:0210027:757 :

|                                      |                                                          |                 |                                                            |               |                             |                                                                                                                                                                                                          |           |   |
|--------------------------------------|----------------------------------------------------------|-----------------|------------------------------------------------------------|---------------|-----------------------------|----------------------------------------------------------------------------------------------------------------------------------------------------------------------------------------------------------|-----------|---|
| Система координат <u>МСК-31</u>      |                                                          | Зона № <u>1</u> |                                                            |               |                             |                                                                                                                                                                                                          |           |   |
| Обозначение характерных точек границ | Содержатся в Едином государственном реестре недвижимости |                 | Определены в ходе выполнения комплексных кадастровых работ |               | Метод определения координат | Формулы, примененные для расчета средней квадратической погрешности определения координат характерных точек (Mt), м, с подставленными в такие формулы значениями и итоговые (вычисленные) значения Mt, м |           |   |
|                                      | координаты, м                                            |                 | Радиус, м                                                  | координаты, м |                             |                                                                                                                                                                                                          | Радиус, м |   |
|                                      | X                                                        | Y               | R                                                          | X             |                             |                                                                                                                                                                                                          | Y         | R |

| 1     | 2 | 3 | 4 | 5          | 6            | 7 | 8                                                       | 9                                 |
|-------|---|---|---|------------|--------------|---|---------------------------------------------------------|-----------------------------------|
| н7320 | — | — | — | 394 859,61 | 1 331 805,83 | — | Метод спутниковых геодезических измерений (определений) | $\sqrt{(0,07^2 + 0,07^2)} = 0,10$ |
| н7310 | — | — | — | 394 861,18 | 1 331 804,31 | — |                                                         |                                   |
| н7300 | — | — | — | 394 862,12 | 1 331 803,41 | — |                                                         |                                   |
| н7330 | — | — | — | 394 866,41 | 1 331 807,79 | — |                                                         |                                   |
| н7340 | — | — | — | 394 863,91 | 1 331 810,23 | — |                                                         |                                   |
| н7320 | — | — | — | 394 859,61 | 1 331 805,83 | — |                                                         |                                   |

**2. Сведения о характеристиках объекта недвижимости с кадастровым номером** 31:16:0210027:757 :

| № п/п | Наименование характеристики                                                                                                                                                                       | Значение характеристики                                             |
|-------|---------------------------------------------------------------------------------------------------------------------------------------------------------------------------------------------------|---------------------------------------------------------------------|
| 1     | 2                                                                                                                                                                                                 | 3                                                                   |
| 1.    | Вид объекта недвижимости                                                                                                                                                                          | Здание                                                              |
| 2.    | Ранее присвоенный государственный учетный номер (инвентарный) здания, сооружения, объекта незавершенного строительства                                                                            | —                                                                   |
| 3.    | Кадастровый номер земельного участка (земельных участков), в границах которого (которых) расположены здание, сооружение, объект незавершенного строительства                                      | 31:16:0210027:83                                                    |
| 4.    | Уникальный учетный номер кадастрового квартала, в границах которого расположены здание, сооружение, объект незавершенного строительства                                                           | 31:16:0210027                                                       |
| 5.    | Адрес здания, сооружения, объекта незавершенного строительства                                                                                                                                    | Белгородская область, г. Белгород, ул. Константина Заслонова, д. 33 |
| 5.1.  | Сведения о местоположении здания, сооружения, объекта незавершенного строительства (при отсутствии адреса) в структурированном в соответствии с федеральной информационной адресной системой виде | —                                                                   |
| 5.3.  | Дополнительные сведения о местоположении                                                                                                                                                          | —                                                                   |
| 6.    | Иные сведения                                                                                                                                                                                     | —                                                                   |

**3. Пояснения к сведениям об объекте недвижимости с кадастровым номером** 31:16:0210027:757 :

|    |   |
|----|---|
| 1. | — |
|----|---|



**1. Сведения о характерных точках контура объекта недвижимости с кадастровым номером** 31:16:0210027:418 :

| Система координат                    |                                                          | МСК-31 |           |                                                            |              |           | Зона №                                                  |                                                                                                                                                                                                          | 1 |
|--------------------------------------|----------------------------------------------------------|--------|-----------|------------------------------------------------------------|--------------|-----------|---------------------------------------------------------|----------------------------------------------------------------------------------------------------------------------------------------------------------------------------------------------------------|---|
| Обозначение характерных точек границ | Содержатся в Едином государственном реестре недвижимости |        |           | Определены в ходе выполнения комплексных кадастровых работ |              |           | Метод определения координат                             | Формулы, примененные для расчета средней квадратической погрешности определения координат характерных точек (Mt), м, с подставленными в такие формулы значениями и итоговые (вычисленные) значения Mt, м |   |
|                                      | координаты, м                                            |        | Радиус, м | координаты, м                                              |              | Радиус, м |                                                         |                                                                                                                                                                                                          |   |
|                                      | X                                                        | Y      | R         | X                                                          | Y            | R         |                                                         |                                                                                                                                                                                                          |   |
| 1                                    | 2                                                        | 3      | 4         | 5                                                          | 6            | 7         | 8                                                       | 9                                                                                                                                                                                                        |   |
| н333О                                | —                                                        | —      | —         | 394 879,94                                                 | 1 331 848,57 | —         | Метод спутниковых геодезических измерений (определений) | $\sqrt{(0,07^2 + 0,07^2)} = 0,10$                                                                                                                                                                        |   |
| н329О                                | —                                                        | —      | —         | 394 877,57                                                 | 1 331 846,00 | —         |                                                         |                                                                                                                                                                                                          |   |
| н332О                                | —                                                        | —      | —         | 394 882,05                                                 | 1 331 841,85 | —         |                                                         |                                                                                                                                                                                                          |   |
| н334О                                | —                                                        | —      | —         | 394 884,45                                                 | 1 331 844,46 | —         |                                                         |                                                                                                                                                                                                          |   |
| н333О                                | —                                                        | —      | —         | 394 879,94                                                 | 1 331 848,57 | —         |                                                         |                                                                                                                                                                                                          |   |

**2. Сведения о характеристиках объекта недвижимости с кадастровым номером** 31:16:0210027:418 :

| № п/п | Наименование характеристики                                                                                                                                  | Значение характеристики |
|-------|--------------------------------------------------------------------------------------------------------------------------------------------------------------|-------------------------|
| 1     | 2                                                                                                                                                            | 3                       |
| 1.    | Вид объекта недвижимости                                                                                                                                     | Здание                  |
| 2.    | Ранее присвоенный государственный учетный номер (инвентарный) здания, сооружения, объекта незавершенного строительства                                       | —                       |
| 3.    | Кадастровый номер земельного участка (земельных участков), в границах которого (которых) расположены здание, сооружение, объект незавершенного строительства | 31:16:0210027:72        |
| 4.    | Уникальный учетный номер кадастрового квартала, в границах которого расположены здание, сооружение, объект незавершенного строительства                      | 31:16:0210027           |

| 1    | 2                                                                                                                                                                                                 | 3                                                                                 |
|------|---------------------------------------------------------------------------------------------------------------------------------------------------------------------------------------------------|-----------------------------------------------------------------------------------|
| 5.   | Адрес здания, сооружения, объекта незавершенного строительства                                                                                                                                    | Белгородская область, г.Белгород, ул.Константина Заслонова, сооружение гаража №20 |
| 5.1. | Сведения о местоположении здания, сооружения, объекта незавершенного строительства (при отсутствии адреса) в структурированном в соответствии с федеральной информационной адресной системой виде | —                                                                                 |
| 5.3. | Дополнительные сведения о местоположении                                                                                                                                                          | —                                                                                 |
| 6.   | Иные сведения                                                                                                                                                                                     | —                                                                                 |

**3. Пояснения к сведениям об объекте недвижимости с кадастровым номером** 31:16:0210027:418 :

|    |   |
|----|---|
| 1. | — |
|----|---|

**1. Сведения о характерных точках контура объекта недвижимости с кадастровым номером** 31:16:0210027:506 :

|                   |               |        |          |
|-------------------|---------------|--------|----------|
| Система координат | <u>МСК-31</u> | Зона № | <u>1</u> |
|-------------------|---------------|--------|----------|

| Обозначение характерных точек границ | Содержатся в Едином государственном реестре недвижимости |   |           | Определены в ходе выполнения комплексных кадастровых работ |              |           | Метод определения координат                             | Формулы, примененные для расчета средней квадратической погрешности определения координат характерных точек (Mt), м, с подставленными в такие формулы значениями и итоговые (вычисленные) значения Mt, м |
|--------------------------------------|----------------------------------------------------------|---|-----------|------------------------------------------------------------|--------------|-----------|---------------------------------------------------------|----------------------------------------------------------------------------------------------------------------------------------------------------------------------------------------------------------|
|                                      | координаты, м                                            |   | Радиус, м | координаты, м                                              |              | Радиус, м |                                                         |                                                                                                                                                                                                          |
|                                      | X                                                        | Y | R         | X                                                          | Y            | R         |                                                         |                                                                                                                                                                                                          |
| 1                                    | 2                                                        | 3 | 4         | 5                                                          | 6            | 7         | 8                                                       | 9                                                                                                                                                                                                        |
| н5540                                | —                                                        | — | —         | 394 978,77                                                 | 1 331 707,77 | —         | Метод спутниковых геодезических измерений (определений) | $\sqrt{(0,07^2 + 0,07^2)} = 0,10$                                                                                                                                                                        |
| н5530                                | —                                                        | — | —         | 394 976,22                                                 | 1 331 710,23 | —         |                                                         |                                                                                                                                                                                                          |
| н5280                                | —                                                        | — | —         | 394 972,00                                                 | 1 331 705,87 | —         |                                                         |                                                                                                                                                                                                          |
| н5250                                | —                                                        | — | —         | 394 974,54                                                 | 1 331 703,39 | —         |                                                         |                                                                                                                                                                                                          |
| н5540                                | —                                                        | — | —         | 394 978,77                                                 | 1 331 707,77 | —         |                                                         |                                                                                                                                                                                                          |

**2. Сведения о характеристиках объекта недвижимости с кадастровым номером** 31:16:0210027:506 :

| № п/п | Наименование характеристики | Значение характеристики |
|-------|-----------------------------|-------------------------|
| 1     | 2                           | 3                       |
| 1.    | Вид объекта недвижимости    | Здание                  |

| 1    | 2                                                                                                                                                                                                 | 3                                                          |
|------|---------------------------------------------------------------------------------------------------------------------------------------------------------------------------------------------------|------------------------------------------------------------|
| 2.   | Ранее присвоенный государственный учетный номер (инвентарный) здания, сооружения, объекта незавершенного строительства                                                                            | —                                                          |
| 3.   | Кадастровый номер земельного участка (земельных участков), в границах которого (которых) расположены здание, сооружение, объект незавершенного строительства                                      | 31:16:0210027:211                                          |
| 4.   | Уникальный учетный номер кадастрового квартала, в границах которого расположены здание, сооружение, объект незавершенного строительства                                                           | 31:16:0210027                                              |
| 5.   | Адрес здания, сооружения, объекта незавершенного строительства                                                                                                                                    | Белгородская область, г Белгород, ул Константина Заслонова |
| 5.1. | Сведения о местоположении здания, сооружения, объекта незавершенного строительства (при отсутствии адреса) в структурированном в соответствии с федеральной информационной адресной системой виде | —                                                          |
| 5.3. | Дополнительные сведения о местоположении                                                                                                                                                          | —                                                          |
| 6.   | Иные сведения                                                                                                                                                                                     | —                                                          |

**3. Пояснения к сведениям об объекте недвижимости с кадастровым номером** 31:16:0210027:506 :

|    |   |
|----|---|
| 1. | — |
|----|---|

**1. Сведения о характерных точках контура объекта недвижимости с кадастровым номером** 31:16:0101001:5168 :

| Система координат                    |                                                          | МСК-31 |           |                                                            |              |           | Зона №                                                  |                                                                                                                                                                                                          | 1 |
|--------------------------------------|----------------------------------------------------------|--------|-----------|------------------------------------------------------------|--------------|-----------|---------------------------------------------------------|----------------------------------------------------------------------------------------------------------------------------------------------------------------------------------------------------------|---|
| Обозначение характерных точек границ | Содержатся в Едином государственном реестре недвижимости |        |           | Определены в ходе выполнения комплексных кадастровых работ |              |           | Метод определения координат                             | Формулы, примененные для расчета средней квадратической погрешности определения координат характерных точек (Mt), м, с подставленными в такие формулы значениями и итоговые (вычисленные) значения Mt, м |   |
|                                      | координаты, м                                            |        | Радиус, м | координаты, м                                              |              | Радиус, м |                                                         |                                                                                                                                                                                                          |   |
|                                      | X                                                        | Y      | R         | X                                                          | Y            | R         |                                                         |                                                                                                                                                                                                          |   |
| 1                                    | 2                                                        | 3      | 4         | 5                                                          | 6            | 7         | 8                                                       | 9                                                                                                                                                                                                        |   |
| н6280                                | —                                                        | —      | —         | 394 974,58                                                 | 1 331 663,50 | —         | Метод спутниковых геодезических измерений (определений) | $\sqrt{(0,07^2 + 0,07^2)} = 0,10$                                                                                                                                                                        |   |
| н6250                                | —                                                        | —      | —         | 394 974,86                                                 | 1 331 663,79 | —         |                                                         |                                                                                                                                                                                                          |   |
| н6240                                | —                                                        | —      | —         | 394 979,11                                                 | 1 331 668,14 | —         |                                                         |                                                                                                                                                                                                          |   |

| 1     | 2 | 3 | 4          | 5            | 6            | 7 | 8                                                       | 9                                 |
|-------|---|---|------------|--------------|--------------|---|---------------------------------------------------------|-----------------------------------|
| н6290 | — | — | —          | 394 975,26   | 1 331 671,90 | — | Метод спутниковых геодезических измерений (определений) | $\sqrt{(0,07^2 + 0,07^2)} = 0,10$ |
| н6300 | — | — | 394 971,15 | 1 331 667,69 | —            |   |                                                         |                                   |
| н6310 | — | — | 394 970,72 | 1 331 667,27 | —            |   |                                                         |                                   |
| н6280 | — | — | 394 974,58 | 1 331 663,50 | —            |   |                                                         |                                   |

**2. Сведения о характеристиках объекта недвижимости с кадастровым номером** 31:16:0101001:5168 :

| № п/п | Наименование характеристики                                                                                                                                                                       | Значение характеристики                                                                                      |
|-------|---------------------------------------------------------------------------------------------------------------------------------------------------------------------------------------------------|--------------------------------------------------------------------------------------------------------------|
| 1     | 2                                                                                                                                                                                                 | 3                                                                                                            |
| 1.    | Вид объекта недвижимости                                                                                                                                                                          | Сооружение                                                                                                   |
| 2.    | Ранее присвоенный государственный учетный номер (инвентарный) здания, сооружения, объекта незавершенного строительства                                                                            | —                                                                                                            |
| 3.    | Кадастровый номер земельного участка (земельных участков), в границах которого (которых) расположены здание, сооружение, объект незавершенного строительства                                      | 31:16:0210027:241                                                                                            |
| 4.    | Уникальный учетный номер кадастрового квартала, в границах которого расположены здание, сооружение, объект незавершенного строительства                                                           | 31:16:0210027                                                                                                |
| 5.    | Адрес здания, сооружения, объекта незавершенного строительства                                                                                                                                    | Российская Федерация, Белгородская обл., г. Белгород, ул. Константина Заслонова, ГК "Восточный-5", гараж №28 |
| 5.1.  | Сведения о местоположении здания, сооружения, объекта незавершенного строительства (при отсутствии адреса) в структурированном в соответствии с федеральной информационной адресной системой виде | —                                                                                                            |
| 5.3.  | Дополнительные сведения о местоположении                                                                                                                                                          | —                                                                                                            |
| 6.    | Иные сведения                                                                                                                                                                                     | —                                                                                                            |

**3. Пояснения к сведениям об объекте недвижимости с кадастровым номером** 31:16:0101001:5168 :

|    |   |
|----|---|
| 1. | — |
|----|---|

**1. Сведения о характерных точках контура объекта недвижимости с кадастровым номером** 31:16:0210027:897 :

| Система координат                    |                                                          | МСК-31 |           |                                                            |              |           | Зона №                                                  |                                                                                                                                                                                                          | 1 |
|--------------------------------------|----------------------------------------------------------|--------|-----------|------------------------------------------------------------|--------------|-----------|---------------------------------------------------------|----------------------------------------------------------------------------------------------------------------------------------------------------------------------------------------------------------|---|
| Обозначение характерных точек границ | Содержатся в Едином государственном реестре недвижимости |        |           | Определены в ходе выполнения комплексных кадастровых работ |              |           | Метод определения координат                             | Формулы, примененные для расчета средней квадратической погрешности определения координат характерных точек (Mt), м, с подставленными в такие формулы значениями и итоговые (вычисленные) значения Mt, м |   |
|                                      | координаты, м                                            |        | Радиус, м | координаты, м                                              |              | Радиус, м |                                                         |                                                                                                                                                                                                          |   |
|                                      | X                                                        | Y      | R         | X                                                          | Y            | R         |                                                         |                                                                                                                                                                                                          |   |
| 1                                    | 2                                                        | 3      | 4         | 5                                                          | 6            | 7         | 8                                                       | 9                                                                                                                                                                                                        |   |
| н4510                                | —                                                        | —      | —         | 395 029,41                                                 | 1 331 768,54 | —         | Метод спутниковых геодезических измерений (определений) | $\sqrt{(0,07^2 + 0,07^2)} = 0,10$                                                                                                                                                                        |   |
| н4470                                | —                                                        | —      | —         | 395 031,83                                                 | 1 331 766,20 | —         |                                                         |                                                                                                                                                                                                          |   |
| н4500                                | —                                                        | —      | —         | 395 036,17                                                 | 1 331 770,58 | —         |                                                         |                                                                                                                                                                                                          |   |
| н4520                                | —                                                        | —      | —         | 395 033,75                                                 | 1 331 772,90 | —         |                                                         |                                                                                                                                                                                                          |   |
| н4510                                | —                                                        | —      | —         | 395 029,41                                                 | 1 331 768,54 | —         |                                                         |                                                                                                                                                                                                          |   |

**2. Сведения о характеристиках объекта недвижимости с кадастровым номером** 31:16:0210027:897 :

| № п/п | Наименование характеристики                                                                                                                                  | Значение характеристики |
|-------|--------------------------------------------------------------------------------------------------------------------------------------------------------------|-------------------------|
| 1     | 2                                                                                                                                                            | 3                       |
| 1.    | Вид объекта недвижимости                                                                                                                                     | Сооружение              |
| 2.    | Ранее присвоенный государственный учетный номер (инвентарный) здания, сооружения, объекта незавершенного строительства                                       | —                       |
| 3.    | Кадастровый номер земельного участка (земельных участков), в границах которого (которых) расположены здание, сооружение, объект незавершенного строительства | 31:16:0210027:126       |
| 4.    | Уникальный учетный номер кадастрового квартала, в границах которого расположены здание, сооружение, объект незавершенного строительства                      | 31:16:0210027           |

| 1    | 2                                                                                                                                                                                                 | 3                                                                                    |
|------|---------------------------------------------------------------------------------------------------------------------------------------------------------------------------------------------------|--------------------------------------------------------------------------------------|
| 5.   | Адрес здания, сооружения, объекта незавершенного строительства                                                                                                                                    | Белгородская область, г. Белгород, ул. Константина Заслонова, сооружение гаража №127 |
| 5.1. | Сведения о местоположении здания, сооружения, объекта незавершенного строительства (при отсутствии адреса) в структурированном в соответствии с федеральной информационной адресной системой виде | —                                                                                    |
| 5.3. | Дополнительные сведения о местоположении                                                                                                                                                          | —                                                                                    |
| 6.   | Иные сведения                                                                                                                                                                                     | —                                                                                    |

**3. Пояснения к сведениям об объекте недвижимости с кадастровым номером** 31:16:0210027:897 :

|    |   |
|----|---|
| 1. | — |
|----|---|

**1. Сведения о характерных точках контура объекта недвижимости с кадастровым номером** 31:16:0210027:1023 :

|                   |               |        |          |
|-------------------|---------------|--------|----------|
| Система координат | <u>МСК-31</u> | Зона № | <u>1</u> |
|-------------------|---------------|--------|----------|

| Обозначение характерных точек границ | Содержатся в Едином государственном реестре недвижимости |   |           | Определены в ходе выполнения комплексных кадастровых работ |              |           | Метод определения координат                             | Формулы, примененные для расчета средней квадратической погрешности определения координат характерных точек (Mt), м, с подставленными в такие формулы значениями и итоговые (вычисленные) значения Mt, м |
|--------------------------------------|----------------------------------------------------------|---|-----------|------------------------------------------------------------|--------------|-----------|---------------------------------------------------------|----------------------------------------------------------------------------------------------------------------------------------------------------------------------------------------------------------|
|                                      | координаты, м                                            |   | Радиус, м | координаты, м                                              |              | Радиус, м |                                                         |                                                                                                                                                                                                          |
|                                      | X                                                        | Y | R         | X                                                          | Y            | R         |                                                         |                                                                                                                                                                                                          |
| 1                                    | 2                                                        | 3 | 4         | 5                                                          | 6            | 7         | 8                                                       | 9                                                                                                                                                                                                        |
| н2560                                | —                                                        | — | —         | 394 876,63                                                 | 1 331 814,53 | —         | Метод спутниковых геодезических измерений (определений) | $\sqrt{(0,07^2 + 0,07^2)} = 0,10$                                                                                                                                                                        |
| н2570                                | —                                                        | — | —         | 394 873,93                                                 | 1 331 811,58 | —         |                                                         |                                                                                                                                                                                                          |
| н2580                                | —                                                        | — | —         | 394 878,51                                                 | 1 331 807,36 | —         |                                                         |                                                                                                                                                                                                          |
| н2590                                | —                                                        | — | —         | 394 881,22                                                 | 1 331 810,29 | —         |                                                         |                                                                                                                                                                                                          |
| н2600                                | —                                                        | — | —         | 394 881,19                                                 | 1 331 810,32 | —         |                                                         |                                                                                                                                                                                                          |
| н2560                                | —                                                        | — | —         | 394 876,63                                                 | 1 331 814,53 | —         |                                                         |                                                                                                                                                                                                          |

**2. Сведения о характеристиках объекта недвижимости с кадастровым номером** 31:16:0210027:1023 :

| № п/п | Наименование характеристики | Значение характеристики |
|-------|-----------------------------|-------------------------|
|-------|-----------------------------|-------------------------|

| 1    | 2                                                                                                                                                                                                 | 3                                                                   |
|------|---------------------------------------------------------------------------------------------------------------------------------------------------------------------------------------------------|---------------------------------------------------------------------|
| 1.   | Вид объекта недвижимости                                                                                                                                                                          | Сооружение                                                          |
| 2.   | Ранее присвоенный государственный учетный номер (инвентарный) здания, сооружения, объекта незавершенного строительства                                                                            | —                                                                   |
| 3.   | Кадастровый номер земельного участка (земельных участков), в границах которого (которых) расположены здание, сооружение, объект незавершенного строительства                                      | 31:16:0210027:100                                                   |
| 4.   | Уникальный учетный номер кадастрового квартала, в границах которого расположены здание, сооружение, объект незавершенного строительства                                                           | 31:16:0210027                                                       |
| 5.   | Адрес здания, сооружения, объекта незавершенного строительства                                                                                                                                    | Белгородская область, г. Белгород, ул. Константина Заслонова, д. 63 |
| 5.1. | Сведения о местоположении здания, сооружения, объекта незавершенного строительства (при отсутствии адреса) в структурированном в соответствии с федеральной информационной адресной системой виде | —                                                                   |
| 5.3. | Дополнительные сведения о местоположении                                                                                                                                                          | —                                                                   |
| 6.   | Иные сведения                                                                                                                                                                                     | —                                                                   |

**3. Пояснения к сведениям об объекте недвижимости с кадастровым номером** 31:16:0210027:1023 :

1. —

**1. Сведения о характерных точках контура объекта недвижимости с кадастровым номером** 31:16:0210027:961 :

Система координат МСК-31 Зона № 1

| Обозначение характерных точек границ | Содержатся в Едином государственном реестре недвижимости |   |           | Определены в ходе выполнения комплексных кадастровых работ |              |           | Метод определения координат                             | Формулы, примененные для расчета средней квадратической погрешности определения координат характерных точек (Mt), м, с подставленными в такие формулы значениями и итоговые (вычисленные) значения Mt, м |
|--------------------------------------|----------------------------------------------------------|---|-----------|------------------------------------------------------------|--------------|-----------|---------------------------------------------------------|----------------------------------------------------------------------------------------------------------------------------------------------------------------------------------------------------------|
|                                      | координаты, м                                            |   | Радиус, м | координаты, м                                              |              | Радиус, м |                                                         |                                                                                                                                                                                                          |
|                                      | X                                                        | Y | R         | X                                                          | Y            | R         |                                                         |                                                                                                                                                                                                          |
| 1                                    | 2                                                        | 3 | 4         | 5                                                          | 6            | 7         | 8                                                       | 9                                                                                                                                                                                                        |
| н726О                                | —                                                        | — | —         | 394 856,72                                                 | 1 331 799,66 | —         | Метод спутниковых геодезических измерений (определений) | $\sqrt{(0,07^2 + 0,07^2)} = 0,10$                                                                                                                                                                        |
| н727О                                | —                                                        | — | —         | 394 856,69                                                 | 1 331 799,59 | —         |                                                         |                                                                                                                                                                                                          |

| 1     | 2 | 3 | 4 | 5          | 6            | 7 | 8                                                       | 9                                 |
|-------|---|---|---|------------|--------------|---|---------------------------------------------------------|-----------------------------------|
| н7280 | — | — | — | 394 859,32 | 1 331 797,03 | — | Метод спутниковых геодезических измерений (определений) | $\sqrt{(0,07^2 + 0,07^2)} = 0,10$ |
| н7290 | — | — | — | 394 863,78 | 1 331 801,65 | — |                                                         |                                   |
| н7300 | — | — | — | 394 862,12 | 1 331 803,41 | — |                                                         |                                   |
| н7310 | — | — | — | 394 861,18 | 1 331 804,31 | — |                                                         |                                   |
| н7260 | — | — | — | 394 856,72 | 1 331 799,66 | — |                                                         |                                   |

**2. Сведения о характеристиках объекта недвижимости с кадастровым номером** 31:16:0210027:961 :

| № п/п | Наименование характеристики                                                                                                                                                                       | Значение характеристики                                      |
|-------|---------------------------------------------------------------------------------------------------------------------------------------------------------------------------------------------------|--------------------------------------------------------------|
| 1     | 2                                                                                                                                                                                                 | 3                                                            |
| 1.    | Вид объекта недвижимости                                                                                                                                                                          | Сооружение                                                   |
| 2.    | Ранее присвоенный государственный учетный номер (инвентарный) здания, сооружения, объекта незавершенного строительства                                                                            | —                                                            |
| 3.    | Кадастровый номер земельного участка (земельных участков), в границах которого (которых) расположены здание, сооружение, объект незавершенного строительства                                      | 31:16:0210027:50                                             |
| 4.    | Уникальный учетный номер кадастрового квартала, в границах которого расположены здание, сооружение, объект незавершенного строительства                                                           | 31:16:0210027                                                |
| 5.    | Адрес здания, сооружения, объекта незавершенного строительства                                                                                                                                    | Белгородская область, г. Белгород, ул. Константина Заслонова |
| 5.1.  | Сведения о местоположении здания, сооружения, объекта незавершенного строительства (при отсутствии адреса) в структурированном в соответствии с федеральной информационной адресной системой виде | —                                                            |
| 5.3.  | Дополнительные сведения о местоположении                                                                                                                                                          | —                                                            |
| 6.    | Иные сведения                                                                                                                                                                                     | —                                                            |

**3. Пояснения к сведениям об объекте недвижимости с кадастровым номером** 31:16:0210027:961 :

|    |   |
|----|---|
| 1. | — |
|----|---|



**1. Сведения о характерных точках контура объекта недвижимости с кадастровым номером** 31:16:0210027:456 :

| Система координат                    |                                                          | МСК-31 |           |                                                            |              |           | Зона №                                                  |                                                                                                                                                                                                          | 1 |
|--------------------------------------|----------------------------------------------------------|--------|-----------|------------------------------------------------------------|--------------|-----------|---------------------------------------------------------|----------------------------------------------------------------------------------------------------------------------------------------------------------------------------------------------------------|---|
| Обозначение характерных точек границ | Содержатся в Едином государственном реестре недвижимости |        |           | Определены в ходе выполнения комплексных кадастровых работ |              |           | Метод определения координат                             | Формулы, примененные для расчета средней квадратической погрешности определения координат характерных точек (Mt), м, с подставленными в такие формулы значениями и итоговые (вычисленные) значения Mt, м |   |
|                                      | координаты, м                                            |        | Радиус, м | координаты, м                                              |              | Радиус, м |                                                         |                                                                                                                                                                                                          |   |
|                                      | X                                                        | Y      | R         | X                                                          | Y            | R         |                                                         |                                                                                                                                                                                                          |   |
| 1                                    | 2                                                        | 3      | 4         | 5                                                          | 6            | 7         | 8                                                       | 9                                                                                                                                                                                                        |   |
| н3290                                | —                                                        | —      | —         | 394 877,57                                                 | 1 331 846,00 | —         | Метод спутниковых геодезических измерений (определений) | $\sqrt{(0,07^2 + 0,07^2)} = 0,10$                                                                                                                                                                        |   |
| н3270                                | —                                                        | —      | —         | 394 875,20                                                 | 1 331 843,42 | —         |                                                         |                                                                                                                                                                                                          |   |
| н3280                                | —                                                        | —      | —         | 394 879,69                                                 | 1 331 839,27 | —         |                                                         |                                                                                                                                                                                                          |   |
| н3300                                | —                                                        | —      | —         | 394 879,89                                                 | 1 331 839,08 | —         |                                                         |                                                                                                                                                                                                          |   |
| н3310                                | —                                                        | —      | —         | 394 882,24                                                 | 1 331 841,65 | —         |                                                         |                                                                                                                                                                                                          |   |
| н3320                                | —                                                        | —      | —         | 394 882,05                                                 | 1 331 841,85 | —         |                                                         |                                                                                                                                                                                                          |   |
| н3290                                | —                                                        | —      | —         | 394 877,57                                                 | 1 331 846,00 | —         |                                                         |                                                                                                                                                                                                          |   |

**2. Сведения о характеристиках объекта недвижимости с кадастровым номером** 31:16:0210027:456 :

| № п/п | Наименование характеристики                                                                                                                                  | Значение характеристики |
|-------|--------------------------------------------------------------------------------------------------------------------------------------------------------------|-------------------------|
| 1     | 2                                                                                                                                                            | 3                       |
| 1.    | Вид объекта недвижимости                                                                                                                                     | Здание                  |
| 2.    | Ранее присвоенный государственный учетный номер (инвентарный) здания, сооружения, объекта незавершенного строительства                                       | —                       |
| 3.    | Кадастровый номер земельного участка (земельных участков), в границах которого (которых) расположены здание, сооружение, объект незавершенного строительства | 31:16:0210027:73        |

| 1    | 2                                                                                                                                                                                                 | 3                                                                   |
|------|---------------------------------------------------------------------------------------------------------------------------------------------------------------------------------------------------|---------------------------------------------------------------------|
| 4.   | Уникальный учетный номер кадастрового квартала, в границах которого расположены здание, сооружение, объект незавершенного строительства                                                           | 31:16:0210027                                                       |
| 5.   | Адрес здания, сооружения, объекта незавершенного строительства                                                                                                                                    | Белгородская область, г. Белгород, ул. Константина Заслонова, д. 21 |
| 5.1. | Сведения о местоположении здания, сооружения, объекта незавершенного строительства (при отсутствии адреса) в структурированном в соответствии с федеральной информационной адресной системой виде | —                                                                   |
| 5.3. | Дополнительные сведения о местоположении                                                                                                                                                          | —                                                                   |
| 6.   | Иные сведения                                                                                                                                                                                     | —                                                                   |

**3. Пояснения к сведениям об объекте недвижимости с кадастровым номером** 31:16:0210027:456 :

|    |   |
|----|---|
| 1. | — |
|----|---|

**1. Сведения о характерных точках контура объекта недвижимости с кадастровым номером** 31:16:0101001:5163 :

|                   |               |        |          |
|-------------------|---------------|--------|----------|
| Система координат | <u>МСК-31</u> | Зона № | <u>1</u> |
|-------------------|---------------|--------|----------|

| Обозначение характерных точек границ | Содержатся в Едином государственном реестре недвижимости |   |           | Определены в ходе выполнения комплексных кадастровых работ |              |           | Метод определения координат                             | Формулы, примененные для расчета средней квадратической погрешности определения координат характерных точек (Mt), м, с подставленными в такие формулы значениями и итоговые (вычисленные) значения Mt, м |
|--------------------------------------|----------------------------------------------------------|---|-----------|------------------------------------------------------------|--------------|-----------|---------------------------------------------------------|----------------------------------------------------------------------------------------------------------------------------------------------------------------------------------------------------------|
|                                      | координаты, м                                            |   | Радиус, м | координаты, м                                              |              | Радиус, м |                                                         |                                                                                                                                                                                                          |
|                                      | X                                                        | Y | R         | X                                                          | Y            | R         |                                                         |                                                                                                                                                                                                          |
| 1                                    | 2                                                        | 3 | 4         | 5                                                          | 6            | 7         | 8                                                       | 9                                                                                                                                                                                                        |
| н6480                                | —                                                        | — | —         | 394 955,41                                                 | 1 331 691,56 | —         | Метод спутниковых геодезических измерений (определений) | $\sqrt{(0,07^2 + 0,07^2)} = 0,10$                                                                                                                                                                        |
| н6470                                | —                                                        | — | —         | 394 955,73                                                 | 1 331 691,24 | —         |                                                         |                                                                                                                                                                                                          |
| н6500                                | —                                                        | — | —         | 394 960,35                                                 | 1 331 695,81 | —         |                                                         |                                                                                                                                                                                                          |
| н6510                                | —                                                        | — | —         | 394 956,18                                                 | 1 331 700,04 | —         |                                                         |                                                                                                                                                                                                          |
| н6520                                | —                                                        | — | —         | 394 951,56                                                 | 1 331 695,46 | —         |                                                         |                                                                                                                                                                                                          |
| н6480                                | —                                                        | — | —         | 394 955,41                                                 | 1 331 691,56 | —         |                                                         |                                                                                                                                                                                                          |

**2. Сведения о характеристиках объекта недвижимости с кадастровым номером** 31:16:0101001:5163 :

| № п/п | Наименование характеристики                                                                                                                                                                       | Значение характеристики                                                                    |
|-------|---------------------------------------------------------------------------------------------------------------------------------------------------------------------------------------------------|--------------------------------------------------------------------------------------------|
| 1     | 2                                                                                                                                                                                                 | 3                                                                                          |
| 1.    | Вид объекта недвижимости                                                                                                                                                                          | Сооружение                                                                                 |
| 2.    | Ранее присвоенный государственный учетный номер (инвентарный) здания, сооружения, объекта незавершенного строительства                                                                            | —                                                                                          |
| 3.    | Кадастровый номер земельного участка (земельных участков), в границах которого (которых) расположены здание, сооружение, объект незавершенного строительства                                      | 31:16:0210027:220                                                                          |
| 4.    | Уникальный учетный номер кадастрового квартала, в границах которого расположены здание, сооружение, объект незавершенного строительства                                                           | 31:16:0210027                                                                              |
| 5.    | Адрес здания, сооружения, объекта незавершенного строительства                                                                                                                                    | Белгородская область, г. Белгород, ул. Константина Заслонова, гараж №34, ГСК "Восточный-5" |
| 5.1.  | Сведения о местоположении здания, сооружения, объекта незавершенного строительства (при отсутствии адреса) в структурированном в соответствии с федеральной информационной адресной системой виде | —                                                                                          |
| 5.3.  | Дополнительные сведения о местоположении                                                                                                                                                          | —                                                                                          |
| 6.    | Иные сведения                                                                                                                                                                                     | —                                                                                          |

**3. Пояснения к сведениям об объекте недвижимости с кадастровым номером** 31:16:0101001:5163 :

|    |   |
|----|---|
| 1. | — |
|----|---|

**1. Сведения о характерных точках контура объекта недвижимости с кадастровым номером** 31:16:0210027:562 :

| Система координат                    |                                                          | МСК-31 |           |                                                            |              |           | Зона №                                                  |                                                                                                                                                                                                          | 1 |
|--------------------------------------|----------------------------------------------------------|--------|-----------|------------------------------------------------------------|--------------|-----------|---------------------------------------------------------|----------------------------------------------------------------------------------------------------------------------------------------------------------------------------------------------------------|---|
| Обозначение характерных точек границ | Содержатся в Едином государственном реестре недвижимости |        |           | Определены в ходе выполнения комплексных кадастровых работ |              |           | Метод определения координат                             | Формулы, примененные для расчета средней квадратической погрешности определения координат характерных точек (Mt), м, с подставленными в такие формулы значениями и итоговые (вычисленные) значения Mt, м |   |
|                                      | координаты, м                                            |        | Радиус, м | координаты, м                                              |              | Радиус, м |                                                         |                                                                                                                                                                                                          |   |
|                                      | X                                                        | Y      | R         | X                                                          | Y            | R         |                                                         |                                                                                                                                                                                                          |   |
| 1                                    | 2                                                        | 3      | 4         | 5                                                          | 6            | 7         | 8                                                       | 9                                                                                                                                                                                                        |   |
| н323О                                | —                                                        | —      | —         | 394 872,83                                                 | 1 331 840,84 | —         | Метод спутниковых геодезических измерений (определений) | $\sqrt{(0,07^2 + 0,07^2)} = 0,10$                                                                                                                                                                        |   |

| 1     | 2 | 3 | 4 | 5          | 6            | 7 | 8                                                       | 9                                 |
|-------|---|---|---|------------|--------------|---|---------------------------------------------------------|-----------------------------------|
| н3240 | — | — | — | 394 870,46 | 1 331 838,27 | — | Метод спутниковых геодезических измерений (определений) | $\sqrt{(0,07^2 + 0,07^2)} = 0,10$ |
| н3250 | — | — | — | 394 874,95 | 1 331 834,07 | — |                                                         |                                   |
| н3260 | — | — | — | 394 877,32 | 1 331 836,67 | — |                                                         |                                   |
| н3230 | — | — | — | 394 872,83 | 1 331 840,84 | — |                                                         |                                   |

**2. Сведения о характеристиках объекта недвижимости с кадастровым номером** 31:16:0210027:562 :

| № п/п | Наименование характеристики                                                                                                                                                                       | Значение характеристики                                             |
|-------|---------------------------------------------------------------------------------------------------------------------------------------------------------------------------------------------------|---------------------------------------------------------------------|
| 1     | 2                                                                                                                                                                                                 | 3                                                                   |
| 1.    | Вид объекта недвижимости                                                                                                                                                                          | Здание                                                              |
| 2.    | Ранее присвоенный государственный учетный номер (инвентарный) здания, сооружения, объекта незавершенного строительства                                                                            | —                                                                   |
| 3.    | Кадастровый номер земельного участка (земельных участков), в границах которого (которых) расположены здание, сооружение, объект незавершенного строительства                                      | 31:16:0210027:75                                                    |
| 4.    | Уникальный учетный номер кадастрового квартала, в границах которого расположены здание, сооружение, объект незавершенного строительства                                                           | 31:16:0210027                                                       |
| 5.    | Адрес здания, сооружения, объекта незавершенного строительства                                                                                                                                    | Белгородская область, г. Белгород, ул. Константина Заслонова, д. 23 |
| 5.1.  | Сведения о местоположении здания, сооружения, объекта незавершенного строительства (при отсутствии адреса) в структурированном в соответствии с федеральной информационной адресной системой виде | —                                                                   |
| 5.3.  | Дополнительные сведения о местоположении                                                                                                                                                          | —                                                                   |
| 6.    | Иные сведения                                                                                                                                                                                     | —                                                                   |

**3. Пояснения к сведениям об объекте недвижимости с кадастровым номером** 31:16:0210027:562 :

|    |   |
|----|---|
| 1. | — |
|----|---|

**1. Сведения о характерных точках контура объекта недвижимости с кадастровым номером** 31:16:0210027:522 :

| Система координат <u>МСК-31</u>      |                                                          |   |           |                                                            |              |           | Зона № <u>1</u>                                         |                                                                                                                                                                                                          |
|--------------------------------------|----------------------------------------------------------|---|-----------|------------------------------------------------------------|--------------|-----------|---------------------------------------------------------|----------------------------------------------------------------------------------------------------------------------------------------------------------------------------------------------------------|
| Обозначение характерных точек границ | Содержатся в Едином государственном реестре недвижимости |   |           | Определены в ходе выполнения комплексных кадастровых работ |              |           | Метод определения координат                             | Формулы, примененные для расчета средней квадратической погрешности определения координат характерных точек (Mt), м, с подставленными в такие формулы значениями и итоговые (вычисленные) значения Mt, м |
|                                      | координаты, м                                            |   | Радиус, м | координаты, м                                              |              | Радиус, м |                                                         |                                                                                                                                                                                                          |
|                                      | X                                                        | Y | R         | X                                                          | Y            | R         |                                                         |                                                                                                                                                                                                          |
| 1                                    | 2                                                        | 3 | 4         | 5                                                          | 6            | 7         | 8                                                       | 9                                                                                                                                                                                                        |
| н1980                                | —                                                        | — | —         | 394 905,93                                                 | 1 331 857,07 | —         | Метод спутниковых геодезических измерений (определений) | $\sqrt{(0,07^2 + 0,07^2)} = 0,10$                                                                                                                                                                        |
| н1990                                | —                                                        | — | —         | 394 904,63                                                 | 1 331 858,27 | —         |                                                         |                                                                                                                                                                                                          |
| н2000                                | —                                                        | — | —         | 394 903,28                                                 | 1 331 859,52 | —         |                                                         |                                                                                                                                                                                                          |
| н2010                                | —                                                        | — | —         | 394 898,93                                                 | 1 331 854,84 | —         |                                                         |                                                                                                                                                                                                          |
| н2020                                | —                                                        | — | —         | 394 901,58                                                 | 1 331 852,39 | —         |                                                         |                                                                                                                                                                                                          |
| н1980                                | —                                                        | — | —         | 394 905,93                                                 | 1 331 857,07 | —         |                                                         |                                                                                                                                                                                                          |

**2. Сведения о характеристиках объекта недвижимости с кадастровым номером** 31:16:0210027:522 :

| № п/п | Наименование характеристики                                                                                                                                  | Значение характеристики |
|-------|--------------------------------------------------------------------------------------------------------------------------------------------------------------|-------------------------|
| 1     | 2                                                                                                                                                            | 3                       |
| 1.    | Вид объекта недвижимости                                                                                                                                     | Здание                  |
| 2.    | Ранее присвоенный государственный учетный номер (инвентарный) здания, сооружения, объекта незавершенного строительства                                       | —                       |
| 3.    | Кадастровый номер земельного участка (земельных участков), в границах которого (которых) расположены здание, сооружение, объект незавершенного строительства | 31:16:0210027:66        |
| 4.    | Уникальный учетный номер кадастрового квартала, в границах которого расположены здание, сооружение, объект незавершенного строительства                      | 31:16:0210027           |

| 1    | 2                                                                                                                                                                                                 | 3                                                                   |
|------|---------------------------------------------------------------------------------------------------------------------------------------------------------------------------------------------------|---------------------------------------------------------------------|
| 5.   | Адрес здания, сооружения, объекта незавершенного строительства                                                                                                                                    | Белгородская область, г. Белгород, ул. Константина Заслонова, д. 13 |
| 5.1. | Сведения о местоположении здания, сооружения, объекта незавершенного строительства (при отсутствии адреса) в структурированном в соответствии с федеральной информационной адресной системой виде | —                                                                   |
| 5.3. | Дополнительные сведения о местоположении                                                                                                                                                          | —                                                                   |
| 6.   | Иные сведения                                                                                                                                                                                     | —                                                                   |

**3. Пояснения к сведениям об объекте недвижимости с кадастровым номером 31:16:0210027:522 :**

|    |   |
|----|---|
| 1. | — |
|----|---|

**1. Сведения о характерных точках контура объекта недвижимости с кадастровым номером 31:16:0210027:1104 :**

Система координат МСК-31 Зона № 1

| Обозначение характерных точек границ | Содержатся в Едином государственном реестре недвижимости |   |           | Определены в ходе выполнения комплексных кадастровых работ |              |           | Метод определения координат                             | Формулы, примененные для расчета средней квадратической погрешности определения координат характерных точек (Mt), м, с подставленными в такие формулы значениями и итоговые (вычисленные) значения Mt, м |
|--------------------------------------|----------------------------------------------------------|---|-----------|------------------------------------------------------------|--------------|-----------|---------------------------------------------------------|----------------------------------------------------------------------------------------------------------------------------------------------------------------------------------------------------------|
|                                      | координаты, м                                            |   | Радиус, м | координаты, м                                              |              | Радиус, м |                                                         |                                                                                                                                                                                                          |
|                                      | X                                                        | Y | R         | X                                                          | Y            | R         |                                                         |                                                                                                                                                                                                          |
| 1                                    | 2                                                        | 3 | 4         | 5                                                          | 6            | 7         | 8                                                       | 9                                                                                                                                                                                                        |
| н723О                                | —                                                        | — | —         | 394 857,11                                                 | 1 331 808,25 | —         | Метод спутниковых геодезических измерений (определений) | $\sqrt{(0,07^2 + 0,07^2)} = 0,10$                                                                                                                                                                        |
| н767О                                | —                                                        | — | —         | 394 858,33                                                 | 1 331 807,07 | —         |                                                         |                                                                                                                                                                                                          |
| н732О                                | —                                                        | — | —         | 394 859,61                                                 | 1 331 805,83 | —         |                                                         |                                                                                                                                                                                                          |
| н734О                                | —                                                        | — | —         | 394 863,91                                                 | 1 331 810,23 | —         |                                                         |                                                                                                                                                                                                          |
| н768О                                | —                                                        | — | —         | 394 863,97                                                 | 1 331 810,30 | —         |                                                         |                                                                                                                                                                                                          |
| н724О                                | —                                                        | — | —         | 394 861,46                                                 | 1 331 812,71 | —         |                                                         |                                                                                                                                                                                                          |
| н723О                                | —                                                        | — | —         | 394 857,11                                                 | 1 331 808,25 | —         |                                                         |                                                                                                                                                                                                          |

**2. Сведения о характеристиках объекта недвижимости с кадастровым номером** 31:16:0210027:1104 :

| № п/п | Наименование характеристики                                                                                                                                                                       | Значение характеристики                                                             |
|-------|---------------------------------------------------------------------------------------------------------------------------------------------------------------------------------------------------|-------------------------------------------------------------------------------------|
| 1     | 2                                                                                                                                                                                                 | 3                                                                                   |
| 1.    | Вид объекта недвижимости                                                                                                                                                                          | Сооружение                                                                          |
| 2.    | Ранее присвоенный государственный учетный номер (инвентарный) здания, сооружения, объекта незавершенного строительства                                                                            | —                                                                                   |
| 3.    | Кадастровый номер земельного участка (земельных участков), в границах которого (которых) расположены здание, сооружение, объект незавершенного строительства                                      | 31:16:0210027:82                                                                    |
| 4.    | Уникальный учетный номер кадастрового квартала, в границах которого расположены здание, сооружение, объект незавершенного строительства                                                           | 31:16:0210027                                                                       |
| 5.    | Адрес здания, сооружения, объекта незавершенного строительства                                                                                                                                    | Белгородская область, г. Белгород, ул. Константина Заслонова, сооружение гаража №32 |
| 5.1.  | Сведения о местоположении здания, сооружения, объекта незавершенного строительства (при отсутствии адреса) в структурированном в соответствии с федеральной информационной адресной системой виде | —                                                                                   |
| 5.3.  | Дополнительные сведения о местоположении                                                                                                                                                          | —                                                                                   |
| 6.    | Иные сведения                                                                                                                                                                                     | —                                                                                   |

**3. Пояснения к сведениям об объекте недвижимости с кадастровым номером** 31:16:0210027:1104 :

|    |   |
|----|---|
| 1. | — |
|----|---|

**1. Сведения о характерных точках контура объекта недвижимости с кадастровым номером** 31:16:0210027:841 :

| Система координат                    |                                                          | МСК-31 |           |                                                            |              |           | Зона №                                                  |                                                                                                                                                                                                          | 1 |
|--------------------------------------|----------------------------------------------------------|--------|-----------|------------------------------------------------------------|--------------|-----------|---------------------------------------------------------|----------------------------------------------------------------------------------------------------------------------------------------------------------------------------------------------------------|---|
| Обозначение характерных точек границ | Содержатся в Едином государственном реестре недвижимости |        |           | Определены в ходе выполнения комплексных кадастровых работ |              |           | Метод определения координат                             | Формулы, примененные для расчета средней квадратической погрешности определения координат характерных точек (Mt), м, с подставленными в такие формулы значениями и итоговые (вычисленные) значения Mt, м |   |
|                                      | координаты, м                                            |        | Радиус, м | координаты, м                                              |              | Радиус, м |                                                         |                                                                                                                                                                                                          |   |
|                                      | X                                                        | Y      | R         | X                                                          | Y            | R         |                                                         |                                                                                                                                                                                                          |   |
| 1                                    | 2                                                        | 3      | 4         | 5                                                          | 6            | 7         | 8                                                       | 9                                                                                                                                                                                                        |   |
| н396О                                | —                                                        | —      | —         | 395 034,17                                                 | 1 331 802,32 | —         | Метод спутниковых геодезических измерений (определений) | $\sqrt{(0,07^2 + 0,07^2)} = 0,10$                                                                                                                                                                        |   |

| 1     | 2 | 3 | 4 | 5          | 6            | 7 | 8                                                       | 9                                 |
|-------|---|---|---|------------|--------------|---|---------------------------------------------------------|-----------------------------------|
| н3980 | — | — | — | 395 034,54 | 1 331 801,98 | — | Метод спутниковых геодезических измерений (определений) | $\sqrt{(0,07^2 + 0,07^2)} = 0,10$ |
| н3990 | — | — | — | 395 036,48 | 1 331 800,09 | — |                                                         |                                   |
| н4000 | — | — | — | 395 040,81 | 1 331 804,47 | — |                                                         |                                   |
| н3970 | — | — | — | 395 038,42 | 1 331 806,78 | — |                                                         |                                   |
| н3960 | — | — | — | 395 034,17 | 1 331 802,32 | — |                                                         |                                   |

**2. Сведения о характеристиках объекта недвижимости с кадастровым номером** 31:16:0210027:841 :

| № п/п | Наименование характеристики                                                                                                                                                                       | Значение характеристики                                             |
|-------|---------------------------------------------------------------------------------------------------------------------------------------------------------------------------------------------------|---------------------------------------------------------------------|
| 1     | 2                                                                                                                                                                                                 | 3                                                                   |
| 1.    | Вид объекта недвижимости                                                                                                                                                                          | Здание                                                              |
| 2.    | Ранее присвоенный государственный учетный номер (инвентарный) здания, сооружения, объекта незавершенного строительства                                                                            | —                                                                   |
| 3.    | Кадастровый номер земельного участка (земельных участков), в границах которого (которых) расположены здание, сооружение, объект незавершенного строительства                                      | 31:16:0210027:1454                                                  |
| 4.    | Уникальный учетный номер кадастрового квартала, в границах которого расположены здание, сооружение, объект незавершенного строительства                                                           | 31:16:0210027                                                       |
| 5.    | Адрес здания, сооружения, объекта незавершенного строительства                                                                                                                                    | Белгородская область, г. Белгород, ул. Константина Заслонова, д. 28 |
| 5.1.  | Сведения о местоположении здания, сооружения, объекта незавершенного строительства (при отсутствии адреса) в структурированном в соответствии с федеральной информационной адресной системой виде | —                                                                   |
| 5.3.  | Дополнительные сведения о местоположении                                                                                                                                                          | —                                                                   |
| 6.    | Иные сведения                                                                                                                                                                                     | —                                                                   |

**3. Пояснения к сведениям об объекте недвижимости с кадастровым номером** 31:16:0210027:841 :

|    |   |
|----|---|
| 1. | — |
|----|---|



**1. Сведения о характерных точках контура объекта недвижимости с кадастровым номером** 31:16:0210027:408 :

| Система координат                    |                                                          | МСК-31 |           |                                                            |              |           | Зона №                                                  |                                                                                                                                                                                                          | 1 |
|--------------------------------------|----------------------------------------------------------|--------|-----------|------------------------------------------------------------|--------------|-----------|---------------------------------------------------------|----------------------------------------------------------------------------------------------------------------------------------------------------------------------------------------------------------|---|
| Обозначение характерных точек границ | Содержатся в Едином государственном реестре недвижимости |        |           | Определены в ходе выполнения комплексных кадастровых работ |              |           | Метод определения координат                             | Формулы, примененные для расчета средней квадратической погрешности определения координат характерных точек (Mt), м, с подставленными в такие формулы значениями и итоговые (вычисленные) значения Mt, м |   |
|                                      | координаты, м                                            |        | Радиус, м | координаты, м                                              |              | Радиус, м |                                                         |                                                                                                                                                                                                          |   |
|                                      | X                                                        | Y      | R         | X                                                          | Y            | R         |                                                         |                                                                                                                                                                                                          |   |
| 1                                    | 2                                                        | 3      | 4         | 5                                                          | 6            | 7         | 8                                                       | 9                                                                                                                                                                                                        |   |
| н7370                                | —                                                        | —      | —         | 394 864,49                                                 | 1 331 800,91 | —         | Метод спутниковых геодезических измерений (определений) | $\sqrt{(0,07^2 + 0,07^2)} = 0,10$                                                                                                                                                                        |   |
| н7310                                | —                                                        | —      | —         | 394 866,45                                                 | 1 331 799,00 | —         |                                                         |                                                                                                                                                                                                          |   |
| н7380                                | —                                                        | —      | —         | 394 866,96                                                 | 1 331 798,51 | —         |                                                         |                                                                                                                                                                                                          |   |
| н7390                                | —                                                        | —      | —         | 394 871,36                                                 | 1 331 803,05 | —         |                                                         |                                                                                                                                                                                                          |   |
| н7400                                | —                                                        | —      | —         | 394 868,90                                                 | 1 331 805,44 | —         |                                                         |                                                                                                                                                                                                          |   |
| н7410                                | —                                                        | —      | —         | 394 868,76                                                 | 1 331 805,30 | —         |                                                         |                                                                                                                                                                                                          |   |
| н7370                                | —                                                        | —      | —         | 394 864,49                                                 | 1 331 800,91 | —         |                                                         |                                                                                                                                                                                                          |   |

**2. Сведения о характеристиках объекта недвижимости с кадастровым номером** 31:16:0210027:408 :

| № п/п | Наименование характеристики                                                                                                                                  | Значение характеристики |
|-------|--------------------------------------------------------------------------------------------------------------------------------------------------------------|-------------------------|
| 1     | 2                                                                                                                                                            | 3                       |
| 1.    | Вид объекта недвижимости                                                                                                                                     | Здание                  |
| 2.    | Ранее присвоенный государственный учетный номер (инвентарный) здания, сооружения, объекта незавершенного строительства                                       | —                       |
| 3.    | Кадастровый номер земельного участка (земельных участков), в границах которого (которых) расположены здание, сооружение, объект незавершенного строительства | 31:16:0210027:84        |

| 1    | 2                                                                                                                                                                                                 | 3                                                 |
|------|---------------------------------------------------------------------------------------------------------------------------------------------------------------------------------------------------|---------------------------------------------------|
| 4.   | Уникальный учетный номер кадастрового квартала, в границах которого расположены здание, сооружение, объект незавершенного строительства                                                           | 31:16:0210027                                     |
| 5.   | Адрес здания, сооружения, объекта незавершенного строительства                                                                                                                                    | Белгородская обл., г.Белгород, ул.К.Заслонова, 35 |
| 5.1. | Сведения о местоположении здания, сооружения, объекта незавершенного строительства (при отсутствии адреса) в структурированном в соответствии с федеральной информационной адресной системой виде | —                                                 |
| 5.3. | Дополнительные сведения о местоположении                                                                                                                                                          | —                                                 |
| 6.   | Иные сведения                                                                                                                                                                                     | —                                                 |

**3. Пояснения к сведениям об объекте недвижимости с кадастровым номером** 31:16:0210027:408 :

1. —

**1. Сведения о характерных точках контура объекта недвижимости с кадастровым номером** 31:16:0210027:934 :

Система координат МСК-31 Зона № 1

| Обозначение характерных точек границ | Содержатся в Едином государственном реестре недвижимости |   |           | Определены в ходе выполнения комплексных кадастровых работ |              |           | Метод определения координат                             | Формулы, примененные для расчета средней квадратической погрешности определения координат характерных точек (Mt), м, с подставленными в такие формулы значениями и итоговые (вычисленные) значения Mt, м |
|--------------------------------------|----------------------------------------------------------|---|-----------|------------------------------------------------------------|--------------|-----------|---------------------------------------------------------|----------------------------------------------------------------------------------------------------------------------------------------------------------------------------------------------------------|
|                                      | координаты, м                                            |   | Радиус, м | координаты, м                                              |              | Радиус, м |                                                         |                                                                                                                                                                                                          |
|                                      | X                                                        | Y | R         | X                                                          | Y            | R         |                                                         |                                                                                                                                                                                                          |
| 1                                    | 2                                                        | 3 | 4         | 5                                                          | 6            | 7         | 8                                                       | 9                                                                                                                                                                                                        |
| н6300                                | —                                                        | — | —         | 394 971,15                                                 | 1 331 667,69 | —         | Метод спутниковых геодезических измерений (определений) | $\sqrt{(0,07^2 + 0,07^2)} = 0,10$                                                                                                                                                                        |
| н6290                                | —                                                        | — | —         | 394 975,26                                                 | 1 331 671,90 | —         |                                                         |                                                                                                                                                                                                          |
| н6320                                | —                                                        | — | —         | 394 975,54                                                 | 1 331 672,19 | —         |                                                         |                                                                                                                                                                                                          |
| н6330                                | —                                                        | — | —         | 394 972,04                                                 | 1 331 675,60 | —         |                                                         |                                                                                                                                                                                                          |
| н6340                                | —                                                        | — | —         | 394 967,65                                                 | 1 331 671,09 | —         |                                                         |                                                                                                                                                                                                          |
| н6300                                | —                                                        | — | —         | 394 971,15                                                 | 1 331 667,69 | —         |                                                         |                                                                                                                                                                                                          |

**2. Сведения о характеристиках объекта недвижимости с кадастровым номером** 31:16:0210027:934 :

| № п/п | Наименование характеристики                                                                                                                                                                       | Значение характеристики                                             |
|-------|---------------------------------------------------------------------------------------------------------------------------------------------------------------------------------------------------|---------------------------------------------------------------------|
| 1     | 2                                                                                                                                                                                                 | 3                                                                   |
| 1.    | Вид объекта недвижимости                                                                                                                                                                          | Здание                                                              |
| 2.    | Ранее присвоенный государственный учетный номер (инвентарный) здания, сооружения, объекта незавершенного строительства                                                                            | —                                                                   |
| 3.    | Кадастровый номер земельного участка (земельных участков), в границах которого (которых) расположены здание, сооружение, объект незавершенного строительства                                      | 31:16:0210027:184                                                   |
| 4.    | Уникальный учетный номер кадастрового квартала, в границах которого расположены здание, сооружение, объект незавершенного строительства                                                           | 31:16:0210027                                                       |
| 5.    | Адрес здания, сооружения, объекта незавершенного строительства                                                                                                                                    | Белгородская область, г. Белгород, ул. Константина Заслонова, д. 29 |
| 5.1.  | Сведения о местоположении здания, сооружения, объекта незавершенного строительства (при отсутствии адреса) в структурированном в соответствии с федеральной информационной адресной системой виде | —                                                                   |
| 5.3.  | Дополнительные сведения о местоположении                                                                                                                                                          | —                                                                   |
| 6.    | Иные сведения                                                                                                                                                                                     | —                                                                   |

**3. Пояснения к сведениям об объекте недвижимости с кадастровым номером** 31:16:0210027:934 :

|    |   |
|----|---|
| 1. | — |
|----|---|

**1. Сведения о характерных точках контура объекта недвижимости с кадастровым номером** 31:16:0210027:842 :

| Система координат                    |                                                          | МСК-31 |           |                                                            |              |           | Зона №                                                  |                                                                                                                                                                                                          | 1 |
|--------------------------------------|----------------------------------------------------------|--------|-----------|------------------------------------------------------------|--------------|-----------|---------------------------------------------------------|----------------------------------------------------------------------------------------------------------------------------------------------------------------------------------------------------------|---|
| Обозначение характерных точек границ | Содержатся в Едином государственном реестре недвижимости |        |           | Определены в ходе выполнения комплексных кадастровых работ |              |           | Метод определения координат                             | Формулы, примененные для расчета средней квадратической погрешности определения координат характерных точек (Mt), м, с подставленными в такие формулы значениями и итоговые (вычисленные) значения Mt, м |   |
|                                      | координаты, м                                            |        | Радиус, м | координаты, м                                              |              | Радиус, м |                                                         |                                                                                                                                                                                                          |   |
|                                      | X                                                        | Y      | R         | X                                                          | Y            | R         |                                                         |                                                                                                                                                                                                          |   |
| 1                                    | 2                                                        | 3      | 4         | 5                                                          | 6            | 7         | 8                                                       | 9                                                                                                                                                                                                        |   |
| н748О                                | —                                                        | —      | —         | 394 872,15                                                 | 1 331 793,62 | —         | Метод спутниковых геодезических измерений (определений) | $\sqrt{(0,07^2 + 0,07^2)} = 0,10$                                                                                                                                                                        |   |

| 1     | 2 | 3 | 4 | 5          | 6            | 7 | 8                                                       | 9                                 |
|-------|---|---|---|------------|--------------|---|---------------------------------------------------------|-----------------------------------|
| н7490 | — | — | — | 394 874,49 | 1 331 791,44 | — | Метод спутниковых геодезических измерений (определений) | $\sqrt{(0,07^2 + 0,07^2)} = 0,10$ |
| н7500 | — | — | — | 394 874,77 | 1 331 791,17 | — |                                                         |                                   |
| н7510 | — | — | — | 394 879,06 | 1 331 795,72 | — |                                                         |                                   |
| н7520 | — | — | — | 394 876,45 | 1 331 798,23 | — |                                                         |                                   |
| н7480 | — | — | — | 394 872,15 | 1 331 793,62 | — |                                                         |                                   |

**2. Сведения о характеристиках объекта недвижимости с кадастровым номером** 31:16:0210027:842 :

| № п/п | Наименование характеристики                                                                                                                                                                       | Значение характеристики                                             |
|-------|---------------------------------------------------------------------------------------------------------------------------------------------------------------------------------------------------|---------------------------------------------------------------------|
| 1     | 2                                                                                                                                                                                                 | 3                                                                   |
| 1.    | Вид объекта недвижимости                                                                                                                                                                          | Здание                                                              |
| 2.    | Ранее присвоенный государственный учетный номер (инвентарный) здания, сооружения, объекта незавершенного строительства                                                                            | —                                                                   |
| 3.    | Кадастровый номер земельного участка (земельных участков), в границах которого (которых) расположены здание, сооружение, объект незавершенного строительства                                      | 31:16:0210027:86                                                    |
| 4.    | Уникальный учетный номер кадастрового квартала, в границах которого расположены здание, сооружение, объект незавершенного строительства                                                           | 31:16:0210027                                                       |
| 5.    | Адрес здания, сооружения, объекта незавершенного строительства                                                                                                                                    | Белгородская область, г. Белгород, ул. Константина Заслонова, д. 38 |
| 5.1.  | Сведения о местоположении здания, сооружения, объекта незавершенного строительства (при отсутствии адреса) в структурированном в соответствии с федеральной информационной адресной системой виде | —                                                                   |
| 5.3.  | Дополнительные сведения о местоположении                                                                                                                                                          | —                                                                   |
| 6.    | Иные сведения                                                                                                                                                                                     | —                                                                   |

**3. Пояснения к сведениям об объекте недвижимости с кадастровым номером** 31:16:0210027:842 :

|    |   |
|----|---|
| 1. | — |
|----|---|

**1. Сведения о характерных точках контура объекта недвижимости с кадастровым номером** 31:16:0210027:278 :

| Система координат                    |                                                          | МСК-31 |           |                                                            |              |           | Зона №                                                  |                                                                                                                                                                                                          | 1 |
|--------------------------------------|----------------------------------------------------------|--------|-----------|------------------------------------------------------------|--------------|-----------|---------------------------------------------------------|----------------------------------------------------------------------------------------------------------------------------------------------------------------------------------------------------------|---|
| Обозначение характерных точек границ | Содержатся в Едином государственном реестре недвижимости |        |           | Определены в ходе выполнения комплексных кадастровых работ |              |           | Метод определения координат                             | Формулы, примененные для расчета средней квадратической погрешности определения координат характерных точек (Mt), м, с подставленными в такие формулы значениями и итоговые (вычисленные) значения Mt, м |   |
|                                      | координаты, м                                            |        | Радиус, м | координаты, м                                              |              | Радиус, м |                                                         |                                                                                                                                                                                                          |   |
|                                      | X                                                        | Y      | R         | X                                                          | Y            | R         |                                                         |                                                                                                                                                                                                          |   |
| 1                                    | 2                                                        | 3      | 4         | 5                                                          | 6            | 7         | 8                                                       | 9                                                                                                                                                                                                        |   |
| н4120                                | —                                                        | —      | —         | 395 027,64                                                 | 1 331 800,05 | —         | Метод спутниковых геодезических измерений (определений) | $\sqrt{(0,07^2 + 0,07^2)} = 0,10$                                                                                                                                                                        |   |
| н4130                                | —                                                        | —      | —         | 395 030,11                                                 | 1 331 797,66 | —         |                                                         |                                                                                                                                                                                                          |   |
| н3980                                | —                                                        | —      | —         | 395 034,54                                                 | 1 331 801,98 | —         |                                                         |                                                                                                                                                                                                          |   |
| н3960                                | —                                                        | —      | —         | 395 034,17                                                 | 1 331 802,32 | —         |                                                         |                                                                                                                                                                                                          |   |
| н3950                                | —                                                        | —      | —         | 395 032,07                                                 | 1 331 804,37 | —         |                                                         |                                                                                                                                                                                                          |   |
| н4120                                | —                                                        | —      | —         | 395 027,64                                                 | 1 331 800,05 | —         |                                                         |                                                                                                                                                                                                          |   |

**2. Сведения о характеристиках объекта недвижимости с кадастровым номером** 31:16:0210027:278 :

| № п/п | Наименование характеристики                                                                                                                                  | Значение характеристики |
|-------|--------------------------------------------------------------------------------------------------------------------------------------------------------------|-------------------------|
| 1     | 2                                                                                                                                                            | 3                       |
| 1.    | Вид объекта недвижимости                                                                                                                                     | Здание                  |
| 2.    | Ранее присвоенный государственный учетный номер (инвентарный) здания, сооружения, объекта незавершенного строительства                                       | —                       |
| 3.    | Кадастровый номер земельного участка (земельных участков), в границах которого (которых) расположены здание, сооружение, объект незавершенного строительства | 31:16:0210027:130       |
| 4.    | Уникальный учетный номер кадастрового квартала, в границах которого расположены здание, сооружение, объект незавершенного строительства                      | 31:16:0210027           |

| 1    | 2                                                                                                                                                                                                 | 3                                                                  |
|------|---------------------------------------------------------------------------------------------------------------------------------------------------------------------------------------------------|--------------------------------------------------------------------|
| 5.   | Адрес здания, сооружения, объекта незавершенного строительства                                                                                                                                    | Белгородская (обл), Белгород (г.), Константина Заслонова (ул.), 64 |
| 5.1. | Сведения о местоположении здания, сооружения, объекта незавершенного строительства (при отсутствии адреса) в структурированном в соответствии с федеральной информационной адресной системой виде | —                                                                  |
| 5.3. | Дополнительные сведения о местоположении                                                                                                                                                          | —                                                                  |
| 6.   | Иные сведения                                                                                                                                                                                     | —                                                                  |

**3. Пояснения к сведениям об объекте недвижимости с кадастровым номером** 31:16:0210027:278 :

1. —

**1. Сведения о характерных точках контура объекта недвижимости с кадастровым номером** 31:16:0210027:269 :

Система координат МСК-31 Зона № 1

| Обозначение характерных точек границ | Содержатся в Едином государственном реестре недвижимости |   |           | Определены в ходе выполнения комплексных кадастровых работ |              |           | Метод определения координат                             | Формулы, примененные для расчета средней квадратической погрешности определения координат характерных точек (Mt), м, с подставленными в такие формулы значениями и итоговые (вычисленные) значения Mt, м |
|--------------------------------------|----------------------------------------------------------|---|-----------|------------------------------------------------------------|--------------|-----------|---------------------------------------------------------|----------------------------------------------------------------------------------------------------------------------------------------------------------------------------------------------------------|
|                                      | координаты, м                                            |   | Радиус, м | координаты, м                                              |              | Радиус, м |                                                         |                                                                                                                                                                                                          |
|                                      | X                                                        | Y | R         | X                                                          | Y            | R         |                                                         |                                                                                                                                                                                                          |
| 1                                    | 2                                                        | 3 | 4         | 5                                                          | 6            | 7         | 8                                                       | 9                                                                                                                                                                                                        |
| н521О                                | —                                                        | — | —         | 394 979,57                                                 | 1 331 698,49 | —         | Метод спутниковых геодезических измерений (определений) | $\sqrt{(0,07^2 + 0,07^2)} = 0,10$                                                                                                                                                                        |
| н522О                                | —                                                        | — | —         | 394 974,95                                                 | 1 331 693,97 | —         |                                                         |                                                                                                                                                                                                          |
| н523О                                | —                                                        | — | —         | 394 977,29                                                 | 1 331 691,60 | —         |                                                         |                                                                                                                                                                                                          |
| н518О                                | —                                                        | — | —         | 394 977,61                                                 | 1 331 691,91 | —         |                                                         |                                                                                                                                                                                                          |
| н517О                                | —                                                        | — | —         | 394 981,93                                                 | 1 331 696,18 | —         |                                                         |                                                                                                                                                                                                          |
| н521О                                | —                                                        | — | —         | 394 979,57                                                 | 1 331 698,49 | —         |                                                         |                                                                                                                                                                                                          |

**2. Сведения о характеристиках объекта недвижимости с кадастровым номером** 31:16:0210027:269 :

| № п/п | Наименование характеристики | Значение характеристики |
|-------|-----------------------------|-------------------------|
|-------|-----------------------------|-------------------------|

| 1    | 2                                                                                                                                                                                                 | 3                                                                         |
|------|---------------------------------------------------------------------------------------------------------------------------------------------------------------------------------------------------|---------------------------------------------------------------------------|
| 1.   | Вид объекта недвижимости                                                                                                                                                                          | Сооружение                                                                |
| 2.   | Ранее присвоенный государственный учетный номер (инвентарный) здания, сооружения, объекта незавершенного строительства                                                                            | —                                                                         |
| 3.   | Кадастровый номер земельного участка (земельных участков), в границах которого (которых) расположены здание, сооружение, объект незавершенного строительства                                      | 31:16:0210027:202                                                         |
| 4.   | Уникальный учетный номер кадастрового квартала, в границах которого расположены здание, сооружение, объект незавершенного строительства                                                           | 31:16:0210027                                                             |
| 5.   | Адрес здания, сооружения, объекта незавершенного строительства                                                                                                                                    | Белгородская (обл), Белгород (г.), Константина Заслонова (ул.), Гараж №12 |
| 5.1. | Сведения о местоположении здания, сооружения, объекта незавершенного строительства (при отсутствии адреса) в структурированном в соответствии с федеральной информационной адресной системой виде | —                                                                         |
| 5.3. | Дополнительные сведения о местоположении                                                                                                                                                          | —                                                                         |
| 6.   | Иные сведения                                                                                                                                                                                     | —                                                                         |

**3. Пояснения к сведениям об объекте недвижимости с кадастровым номером** 31:16:0210027:269 :

1. —

**1. Сведения о характерных точках контура объекта недвижимости с кадастровым номером** 31:16:0210027:587 :

Система координат МСК-31 Зона № 1

| Обозначение характерных точек границ | Содержатся в Едином государственном реестре недвижимости |   |           | Определены в ходе выполнения комплексных кадастровых работ |              |           | Метод определения координат                             | Формулы, примененные для расчета средней квадратической погрешности определения координат характерных точек (Mt), м, с подставленными в такие формулы значениями и итоговые (вычисленные) значения Mt, м |
|--------------------------------------|----------------------------------------------------------|---|-----------|------------------------------------------------------------|--------------|-----------|---------------------------------------------------------|----------------------------------------------------------------------------------------------------------------------------------------------------------------------------------------------------------|
|                                      | координаты, м                                            |   | Радиус, м | координаты, м                                              |              | Радиус, м |                                                         |                                                                                                                                                                                                          |
|                                      | X                                                        | Y | R         | X                                                          | Y            | R         |                                                         |                                                                                                                                                                                                          |
| 1                                    | 2                                                        | 3 | 4         | 5                                                          | 6            | 7         | 8                                                       | 9                                                                                                                                                                                                        |
| н2110                                | —                                                        | — | —         | 394 913,69                                                 | 1 331 849,82 | —         | Метод спутниковых геодезических измерений (определений) | $\sqrt{(0,07^2 + 0,07^2)} = 0,10$                                                                                                                                                                        |
| н2130                                | —                                                        | — | —         | 394 909,52                                                 | 1 331 845,37 | —         |                                                         |                                                                                                                                                                                                          |

| 1     | 2 | 3 | 4 | 5          | 6            | 7 | 8                                                       | 9                                 |
|-------|---|---|---|------------|--------------|---|---------------------------------------------------------|-----------------------------------|
| н2140 | — | — | — | 394 909,36 | 1 331 845,20 | — | Метод спутниковых геодезических измерений (определений) | $\sqrt{(0,07^2 + 0,07^2)} = 0,10$ |
| н2150 | — | — | — | 394 911,94 | 1 331 842,81 | — |                                                         |                                   |
| н2160 | — | — | — | 394 916,26 | 1 331 847,45 | — |                                                         |                                   |
| н2170 | — | — | — | 394 915,87 | 1 331 847,81 | — |                                                         |                                   |
| н2110 | — | — | — | 394 913,69 | 1 331 849,82 | — |                                                         |                                   |

**2. Сведения о характеристиках объекта недвижимости с кадастровым номером** 31:16:0210027:587 :

| № п/п | Наименование характеристики                                                                                                                                                                       | Значение характеристики                                                 |
|-------|---------------------------------------------------------------------------------------------------------------------------------------------------------------------------------------------------|-------------------------------------------------------------------------|
| 1     | 2                                                                                                                                                                                                 | 3                                                                       |
| 1.    | Вид объекта недвижимости                                                                                                                                                                          | Здание                                                                  |
| 2.    | Ранее присвоенный государственный учетный номер (инвентарный) здания, сооружения, объекта незавершенного строительства                                                                            | —                                                                       |
| 3.    | Кадастровый номер земельного участка (земельных участков), в границах которого (которых) расположены здание, сооружение, объект незавершенного строительства                                      | 31:16:0210027:62                                                        |
| 4.    | Уникальный учетный номер кадастрового квартала, в границах которого расположены здание, сооружение, объект незавершенного строительства                                                           | 31:16:0210027                                                           |
| 5.    | Адрес здания, сооружения, объекта незавершенного строительства                                                                                                                                    | Белгородская область, г. Белгород, ул. Константина Заслонова, гараж № 9 |
| 5.1.  | Сведения о местоположении здания, сооружения, объекта незавершенного строительства (при отсутствии адреса) в структурированном в соответствии с федеральной информационной адресной системой виде | —                                                                       |
| 5.3.  | Дополнительные сведения о местоположении                                                                                                                                                          | —                                                                       |
| 6.    | Иные сведения                                                                                                                                                                                     | —                                                                       |

**3. Пояснения к сведениям об объекте недвижимости с кадастровым номером** 31:16:0210027:587 :

|    |   |
|----|---|
| 1. | — |
|----|---|



**1. Сведения о характерных точках контура объекта недвижимости с кадастровым номером** 31:16:0210027:409 :

| Система координат <u>МСК-31</u>      |                                                          |   | Зона № <u>1</u> |                                                            |              |           |                                                         |                                                                                                                                                                                                          |
|--------------------------------------|----------------------------------------------------------|---|-----------------|------------------------------------------------------------|--------------|-----------|---------------------------------------------------------|----------------------------------------------------------------------------------------------------------------------------------------------------------------------------------------------------------|
| Обозначение характерных точек границ | Содержатся в Едином государственном реестре недвижимости |   |                 | Определены в ходе выполнения комплексных кадастровых работ |              |           | Метод определения координат                             | Формулы, примененные для расчета средней квадратической погрешности определения координат характерных точек (Mt), м, с подставленными в такие формулы значениями и итоговые (вычисленные) значения Mt, м |
|                                      | координаты, м                                            |   | Радиус, м       | координаты, м                                              |              | Радиус, м |                                                         |                                                                                                                                                                                                          |
|                                      | X                                                        | Y | R               | X                                                          | Y            | R         |                                                         |                                                                                                                                                                                                          |
| 1                                    | 2                                                        | 3 | 4               | 5                                                          | 6            | 7         | 8                                                       | 9                                                                                                                                                                                                        |
| н2800                                | —                                                        | — | —               | 394 896,06                                                 | 1 331 835,70 | —         | Метод спутниковых геодезических измерений (определений) | $\sqrt{(0,07^2 + 0,07^2)} = 0,10$                                                                                                                                                                        |
| н2790                                | —                                                        | — | —               | 394 900,52                                                 | 1 331 831,50 | —         |                                                         |                                                                                                                                                                                                          |
| н2810                                | —                                                        | — | —               | 394 903,26                                                 | 1 331 834,38 | —         |                                                         |                                                                                                                                                                                                          |
| н2820                                | —                                                        | — | —               | 394 898,70                                                 | 1 331 838,57 | —         |                                                         |                                                                                                                                                                                                          |
| н2830                                | —                                                        | — | —               | 394 898,67                                                 | 1 331 838,54 | —         |                                                         |                                                                                                                                                                                                          |
| н2800                                | —                                                        | — | —               | 394 896,06                                                 | 1 331 835,70 | —         |                                                         |                                                                                                                                                                                                          |

**2. Сведения о характеристиках объекта недвижимости с кадастровым номером** 31:16:0210027:409 :

| № п/п | Наименование характеристики                                                                                                                                  | Значение характеристики |
|-------|--------------------------------------------------------------------------------------------------------------------------------------------------------------|-------------------------|
| 1     | 2                                                                                                                                                            | 3                       |
| 1.    | Вид объекта недвижимости                                                                                                                                     | Здание                  |
| 2.    | Ранее присвоенный государственный учетный номер (инвентарный) здания, сооружения, объекта незавершенного строительства                                       | —                       |
| 3.    | Кадастровый номер земельного участка (земельных участков), в границах которого (которых) расположены здание, сооружение, объект незавершенного строительства | 31:16:0210027:93        |
| 4.    | Уникальный учетный номер кадастрового квартала, в границах которого расположены здание, сооружение, объект незавершенного строительства                      | 31:16:0210027           |

| 1    | 2                                                                                                                                                                                                 | 3                                                 |
|------|---------------------------------------------------------------------------------------------------------------------------------------------------------------------------------------------------|---------------------------------------------------|
| 5.   | Адрес здания, сооружения, объекта незавершенного строительства                                                                                                                                    | Белгородская обл., г.Белгород, ул.К.Заслонова, 54 |
| 5.1. | Сведения о местоположении здания, сооружения, объекта незавершенного строительства (при отсутствии адреса) в структурированном в соответствии с федеральной информационной адресной системой виде | —                                                 |
| 5.3. | Дополнительные сведения о местоположении                                                                                                                                                          | —                                                 |
| 6.   | Иные сведения                                                                                                                                                                                     | —                                                 |

**3. Пояснения к сведениям об объекте недвижимости с кадастровым номером** 31:16:0210027:409 :

1. —

**1. Сведения о характерных точках контура объекта недвижимости с кадастровым номером** 31:16:0210027:609 :

Система координат МСК-31 Зона № 1

| Обозначение характерных точек границ | Содержатся в Едином государственном реестре недвижимости |   |           | Определены в ходе выполнения комплексных кадастровых работ |              |           | Метод определения координат                             | Формулы, примененные для расчета средней квадратической погрешности определения координат характерных точек (Mt), м, с подставленными в такие формулы значениями и итоговые (вычисленные) значения Mt, м |
|--------------------------------------|----------------------------------------------------------|---|-----------|------------------------------------------------------------|--------------|-----------|---------------------------------------------------------|----------------------------------------------------------------------------------------------------------------------------------------------------------------------------------------------------------|
|                                      | координаты, м                                            |   | Радиус, м | координаты, м                                              |              | Радиус, м |                                                         |                                                                                                                                                                                                          |
|                                      | X                                                        | Y | R         | X                                                          | Y            | R         |                                                         |                                                                                                                                                                                                          |
| 1                                    | 2                                                        | 3 | 4         | 5                                                          | 6            | 7         | 8                                                       | 9                                                                                                                                                                                                        |
| н3540                                | —                                                        | — | —         | 394 852,40                                                 | 1 331 812,81 | —         | Метод спутниковых геодезических измерений (определений) | $\sqrt{(0,07^2 + 0,07^2)} = 0,10$                                                                                                                                                                        |
| н3550                                | —                                                        | — | —         | 394 851,96                                                 | 1 331 813,22 | —         |                                                         |                                                                                                                                                                                                          |
| н3050                                | —                                                        | — | —         | 394 853,80                                                 | 1 331 815,12 | —         |                                                         |                                                                                                                                                                                                          |
| н3040                                | —                                                        | — | —         | 394 851,27                                                 | 1 331 817,55 | —         |                                                         |                                                                                                                                                                                                          |
| н3560                                | —                                                        | — | —         | 394 845,18                                                 | 1 331 811,10 | —         |                                                         |                                                                                                                                                                                                          |
| н3570                                | —                                                        | — | —         | 394 848,09                                                 | 1 331 808,31 | —         |                                                         |                                                                                                                                                                                                          |
| н3580                                | —                                                        | — | —         | 394 852,08                                                 | 1 331 812,49 | —         |                                                         |                                                                                                                                                                                                          |

|       |   |   |   |            |              |   |                                                         |                                   |
|-------|---|---|---|------------|--------------|---|---------------------------------------------------------|-----------------------------------|
| 1     | 2 | 3 | 4 | 5          | 6            | 7 | 8                                                       | 9                                 |
| н3540 | — | — | — | 394 852,40 | 1 331 812,81 | — | Метод спутниковых геодезических измерений (определений) | $\sqrt{(0,07^2 + 0,07^2)} = 0,10$ |

**2. Сведения о характеристиках объекта недвижимости с кадастровым номером** 31:16:0210027:609 :

| № п/п | Наименование характеристики                                                                                                                                                                       | Значение характеристики                                      |
|-------|---------------------------------------------------------------------------------------------------------------------------------------------------------------------------------------------------|--------------------------------------------------------------|
| 1     | 2                                                                                                                                                                                                 | 3                                                            |
| 1.    | Вид объекта недвижимости                                                                                                                                                                          | Сооружение                                                   |
| 2.    | Ранее присвоенный государственный учетный номер (инвентарный) здания, сооружения, объекта незавершенного строительства                                                                            | —                                                            |
| 3.    | Кадастровый номер земельного участка (земельных участков), в границах которого (которых) расположены здание, сооружение, объект незавершенного строительства                                      | 31:16:0210027:46                                             |
| 4.    | Уникальный учетный номер кадастрового квартала, в границах которого расположены здание, сооружение, объект незавершенного строительства                                                           | 31:16:0210027                                                |
| 5.    | Адрес здания, сооружения, объекта незавершенного строительства                                                                                                                                    | Белгородская область, г. Белгород, ул. Константина Заслонова |
| 5.1.  | Сведения о местоположении здания, сооружения, объекта незавершенного строительства (при отсутствии адреса) в структурированном в соответствии с федеральной информационной адресной системой виде | —                                                            |
| 5.3.  | Дополнительные сведения о местоположении                                                                                                                                                          | —                                                            |
| 6.    | Иные сведения                                                                                                                                                                                     | —                                                            |

**3. Пояснения к сведениям об объекте недвижимости с кадастровым номером** 31:16:0210027:609 :

|    |   |
|----|---|
| 1. | — |
|----|---|

**1. Сведения о характерных точках контура объекта недвижимости с кадастровым номером** 31:16:0210027:735 :

|                                      |                                                          |                 |                                                            |               |                             |                                                                                                                                                                                                          |           |   |
|--------------------------------------|----------------------------------------------------------|-----------------|------------------------------------------------------------|---------------|-----------------------------|----------------------------------------------------------------------------------------------------------------------------------------------------------------------------------------------------------|-----------|---|
| Система координат <u>МСК-31</u>      |                                                          | Зона № <u>1</u> |                                                            |               |                             |                                                                                                                                                                                                          |           |   |
| Обозначение характерных точек границ | Содержатся в Едином государственном реестре недвижимости |                 | Определены в ходе выполнения комплексных кадастровых работ |               | Метод определения координат | Формулы, примененные для расчета средней квадратической погрешности определения координат характерных точек (Mt), м, с подставленными в такие формулы значениями и итоговые (вычисленные) значения Mt, м |           |   |
|                                      | координаты, м                                            |                 | Радиус, м                                                  | координаты, м |                             |                                                                                                                                                                                                          | Радиус, м |   |
|                                      | X                                                        | Y               | R                                                          | X             |                             |                                                                                                                                                                                                          | Y         | R |

| 1     | 2 | 3 | 4 | 5          | 6            | 7 | 8                                                       | 9                                 |
|-------|---|---|---|------------|--------------|---|---------------------------------------------------------|-----------------------------------|
| н3380 | — | — | — | 394 884,67 | 1 331 853,72 | — | Метод спутниковых геодезических измерений (определений) | $\sqrt{(0,07^2 + 0,07^2)} = 0,10$ |
| н3350 | — | — | — | 394 882,31 | 1 331 851,14 | — |                                                         |                                   |
| н3370 | — | — | — | 394 886,88 | 1 331 846,94 | — |                                                         |                                   |
| н3390 | — | — | — | 394 886,95 | 1 331 846,87 | — |                                                         |                                   |
| н3400 | — | — | — | 394 889,33 | 1 331 849,48 | — |                                                         |                                   |
| н3380 | — | — | — | 394 884,67 | 1 331 853,72 | — |                                                         |                                   |

**2. Сведения о характеристиках объекта недвижимости с кадастровым номером** 31:16:0210027:735 :

| № п/п | Наименование характеристики                                                                                                                                                                       | Значение характеристики                                             |
|-------|---------------------------------------------------------------------------------------------------------------------------------------------------------------------------------------------------|---------------------------------------------------------------------|
| 1     | 2                                                                                                                                                                                                 | 3                                                                   |
| 1.    | Вид объекта недвижимости                                                                                                                                                                          | Здание                                                              |
| 2.    | Ранее присвоенный государственный учетный номер (инвентарный) здания, сооружения, объекта незавершенного строительства                                                                            | —                                                                   |
| 3.    | Кадастровый номер земельного участка (земельных участков), в границах которого (которых) расположены здание, сооружение, объект незавершенного строительства                                      | 31:16:0210027:70                                                    |
| 4.    | Уникальный учетный номер кадастрового квартала, в границах которого расположены здание, сооружение, объект незавершенного строительства                                                           | 31:16:0210027                                                       |
| 5.    | Адрес здания, сооружения, объекта незавершенного строительства                                                                                                                                    | Белгородская область, г. Белгород, ул. Константина Заслонова, д. 18 |
| 5.1.  | Сведения о местоположении здания, сооружения, объекта незавершенного строительства (при отсутствии адреса) в структурированном в соответствии с федеральной информационной адресной системой виде | —                                                                   |
| 5.3.  | Дополнительные сведения о местоположении                                                                                                                                                          | —                                                                   |
| 6.    | Иные сведения                                                                                                                                                                                     | —                                                                   |

**3. Пояснения к сведениям об объекте недвижимости с кадастровым номером** 31:16:0210027:735 :

|    |   |
|----|---|
| 1. | — |
|----|---|

**1. Сведения о характерных точках контура объекта недвижимости с кадастровым номером** 31:16:0210027:414 :

| Система координат                    |                                                          | МСК-31 |           |                                                            |              |           | Зона №                                                  |                                                                                                                                                                                                          | 1 |
|--------------------------------------|----------------------------------------------------------|--------|-----------|------------------------------------------------------------|--------------|-----------|---------------------------------------------------------|----------------------------------------------------------------------------------------------------------------------------------------------------------------------------------------------------------|---|
| Обозначение характерных точек границ | Содержатся в Едином государственном реестре недвижимости |        |           | Определены в ходе выполнения комплексных кадастровых работ |              |           | Метод определения координат                             | Формулы, примененные для расчета средней квадратической погрешности определения координат характерных точек (Mt), м, с подставленными в такие формулы значениями и итоговые (вычисленные) значения Mt, м |   |
|                                      | координаты, м                                            |        | Радиус, м | координаты, м                                              |              | Радиус, м |                                                         |                                                                                                                                                                                                          |   |
|                                      | X                                                        | Y      | R         | X                                                          | Y            | R         |                                                         |                                                                                                                                                                                                          |   |
| 1                                    | 2                                                        | 3      | 4         | 5                                                          | 6            | 7         | 8                                                       | 9                                                                                                                                                                                                        |   |
| н4470                                | —                                                        | —      | —         | 395 031,83                                                 | 1 331 766,20 | —         | Метод спутниковых геодезических измерений (определений) | $\sqrt{(0,07^2 + 0,07^2)} = 0,10$                                                                                                                                                                        |   |
| н4480                                | —                                                        | —      | —         | 395 034,23                                                 | 1 331 763,92 | —         |                                                         |                                                                                                                                                                                                          |   |
| н4490                                | —                                                        | —      | —         | 395 038,58                                                 | 1 331 768,30 | —         |                                                         |                                                                                                                                                                                                          |   |
| н4500                                | —                                                        | —      | —         | 395 036,17                                                 | 1 331 770,58 | —         |                                                         |                                                                                                                                                                                                          |   |
| н4470                                | —                                                        | —      | —         | 395 031,83                                                 | 1 331 766,20 | —         |                                                         |                                                                                                                                                                                                          |   |

**2. Сведения о характеристиках объекта недвижимости с кадастровым номером** 31:16:0210027:414 :

| № п/п | Наименование характеристики                                                                                                                                  | Значение характеристики |
|-------|--------------------------------------------------------------------------------------------------------------------------------------------------------------|-------------------------|
| 1     | 2                                                                                                                                                            | 3                       |
| 1.    | Вид объекта недвижимости                                                                                                                                     | Здание                  |
| 2.    | Ранее присвоенный государственный учетный номер (инвентарный) здания, сооружения, объекта незавершенного строительства                                       | —                       |
| 3.    | Кадастровый номер земельного участка (земельных участков), в границах которого (которых) расположены здание, сооружение, объект незавершенного строительства | 31:16:0210027:127       |
| 4.    | Уникальный учетный номер кадастрового квартала, в границах которого расположены здание, сооружение, объект незавершенного строительства                      | 31:16:0210027           |

| 1    | 2                                                                                                                                                                                                 | 3                                                            |
|------|---------------------------------------------------------------------------------------------------------------------------------------------------------------------------------------------------|--------------------------------------------------------------|
| 5.   | Адрес здания, сооружения, объекта незавершенного строительства                                                                                                                                    | Белгородская обл., г.Белгород, ул.Константина Заслонова, 126 |
| 5.1. | Сведения о местоположении здания, сооружения, объекта незавершенного строительства (при отсутствии адреса) в структурированном в соответствии с федеральной информационной адресной системой виде | —                                                            |
| 5.3. | Дополнительные сведения о местоположении                                                                                                                                                          | —                                                            |
| 6.   | Иные сведения                                                                                                                                                                                     | —                                                            |

**3. Пояснения к сведениям об объекте недвижимости с кадастровым номером** 31:16:0210027:414 :

|    |   |
|----|---|
| 1. | — |
|----|---|

**1. Сведения о характерных точках контура объекта недвижимости с кадастровым номером** 31:16:0101001:14936 :

|                   |               |        |          |
|-------------------|---------------|--------|----------|
| Система координат | <u>МСК-31</u> | Зона № | <u>1</u> |
|-------------------|---------------|--------|----------|

| Обозначение характерных точек границ | Содержатся в Едином государственном реестре недвижимости |   |           | Определены в ходе выполнения комплексных кадастровых работ |              |           | Метод определения координат                             | Формулы, примененные для расчета средней квадратической погрешности определения координат характерных точек (Mt), м, с подставленными в такие формулы значениями и итоговые (вычисленные) значения Mt, м |
|--------------------------------------|----------------------------------------------------------|---|-----------|------------------------------------------------------------|--------------|-----------|---------------------------------------------------------|----------------------------------------------------------------------------------------------------------------------------------------------------------------------------------------------------------|
|                                      | координаты, м                                            |   | Радиус, м | координаты, м                                              |              | Радиус, м |                                                         |                                                                                                                                                                                                          |
|                                      | X                                                        | Y | R         | X                                                          | Y            | R         |                                                         |                                                                                                                                                                                                          |
| 1                                    | 2                                                        | 3 | 4         | 5                                                          | 6            | 7         | 8                                                       | 9                                                                                                                                                                                                        |
| н237О                                | —                                                        | — | —         | 394 934,39                                                 | 1 331 839,33 | —         | Метод спутниковых геодезических измерений (определений) | $\sqrt{(0,07^2 + 0,07^2)} = 0,10$                                                                                                                                                                        |
| н238О                                | —                                                        | — | —         | 394 931,63                                                 | 1 331 841,89 | —         |                                                         |                                                                                                                                                                                                          |
| н239О                                | —                                                        | — | —         | 394 927,40                                                 | 1 331 837,31 | —         |                                                         |                                                                                                                                                                                                          |
| н240О                                | —                                                        | — | —         | 394 930,16                                                 | 1 331 834,75 | —         |                                                         |                                                                                                                                                                                                          |
| н237О                                | —                                                        | — | —         | 394 934,39                                                 | 1 331 839,33 | —         |                                                         |                                                                                                                                                                                                          |

**2. Сведения о характеристиках объекта недвижимости с кадастровым номером** 31:16:0101001:14936 :

| № п/п | Наименование характеристики | Значение характеристики |
|-------|-----------------------------|-------------------------|
| 1     | 2                           | 3                       |
| 1.    | Вид объекта недвижимости    | Здание                  |

| 1    | 2                                                                                                                                                                                                 | 3                                                                                  |
|------|---------------------------------------------------------------------------------------------------------------------------------------------------------------------------------------------------|------------------------------------------------------------------------------------|
| 2.   | Ранее присвоенный государственный учетный номер (инвентарный) здания, сооружения, объекта незавершенного строительства                                                                            | —                                                                                  |
| 3.   | Кадастровый номер земельного участка (земельных участков), в границах которого (которых) расположены здание, сооружение, объект незавершенного строительства                                      | 31:16:0210027:109                                                                  |
| 4.   | Уникальный учетный номер кадастрового квартала, в границах которого расположены здание, сооружение, объект незавершенного строительства                                                           | 31:16:0210027                                                                      |
| 5.   | Адрес здания, сооружения, объекта незавершенного строительства                                                                                                                                    | Российская Федерация, обл. Белгородская, г. Белгород, ул. К. Заслонова, гараж № 37 |
| 5.1. | Сведения о местоположении здания, сооружения, объекта незавершенного строительства (при отсутствии адреса) в структурированном в соответствии с федеральной информационной адресной системой виде | —                                                                                  |
| 5.3. | Дополнительные сведения о местоположении                                                                                                                                                          | —                                                                                  |
| 6.   | Иные сведения                                                                                                                                                                                     | —                                                                                  |

**3. Пояснения к сведениям об объекте недвижимости с кадастровым номером** 31:16:0101001:14936 :

|    |   |
|----|---|
| 1. | — |
|----|---|

**1. Сведения о характерных точках контура объекта недвижимости с кадастровым номером** 31:16:0210027:1021 :

| Система координат                    |                                                          | МСК-31 |           |                                                            |              |           | Зона №                                                  |                                                                                                                                                                                                          | 1 |
|--------------------------------------|----------------------------------------------------------|--------|-----------|------------------------------------------------------------|--------------|-----------|---------------------------------------------------------|----------------------------------------------------------------------------------------------------------------------------------------------------------------------------------------------------------|---|
| Обозначение характерных точек границ | Содержатся в Едином государственном реестре недвижимости |        |           | Определены в ходе выполнения комплексных кадастровых работ |              |           | Метод определения координат                             | Формулы, примененные для расчета средней квадратической погрешности определения координат характерных точек (Mt), м, с подставленными в такие формулы значениями и итоговые (вычисленные) значения Mt, м |   |
|                                      | координаты, м                                            |        | Радиус, м | координаты, м                                              |              | Радиус, м |                                                         |                                                                                                                                                                                                          |   |
|                                      | X                                                        | Y      | R         | X                                                          | Y            | R         |                                                         |                                                                                                                                                                                                          |   |
| 1                                    | 2                                                        | 3      | 4         | 5                                                          | 6            | 7         | 8                                                       | 9                                                                                                                                                                                                        |   |
| н6750                                | —                                                        | —      | —         | 395 022,02                                                 | 1 331 634,95 | —         | Метод спутниковых геодезических измерений (определений) | $\sqrt{(0,07^2 + 0,07^2)} = 0,10$                                                                                                                                                                        |   |
| н6730                                | —                                                        | —      | —         | 395 021,81                                                 | 1 331 634,74 | —         |                                                         |                                                                                                                                                                                                          |   |
| н6000                                | —                                                        | —      | —         | 395 017,67                                                 | 1 331 630,60 | —         |                                                         |                                                                                                                                                                                                          |   |

| 1     | 2 | 3 | 4          | 5            | 6            | 7 | 8                                                       | 9                                 |
|-------|---|---|------------|--------------|--------------|---|---------------------------------------------------------|-----------------------------------|
| н5980 | — | — | —          | 395 020,01   | 1 331 628,26 | — | Метод спутниковых геодезических измерений (определений) | $\sqrt{(0,07^2 + 0,07^2)} = 0,10$ |
| н5970 | — | — | 395 020,15 | 1 331 628,12 | —            |   |                                                         |                                   |
| н6760 | — | — | 395 024,46 | 1 331 632,44 | —            |   |                                                         |                                   |
| н6770 | — | — | 395 024,50 | 1 331 632,47 | —            |   |                                                         |                                   |
| н6750 | — | — | 395 022,02 | 1 331 634,95 | —            |   |                                                         |                                   |

**2. Сведения о характеристиках объекта недвижимости с кадастровым номером** 31:16:0210027:1021 :

| № п/п | Наименование характеристики                                                                                                                                                                       | Значение характеристики                                             |
|-------|---------------------------------------------------------------------------------------------------------------------------------------------------------------------------------------------------|---------------------------------------------------------------------|
| 1     | 2                                                                                                                                                                                                 | 3                                                                   |
| 1.    | Вид объекта недвижимости                                                                                                                                                                          | Здание                                                              |
| 2.    | Ранее присвоенный государственный учетный номер (инвентарный) здания, сооружения, объекта незавершенного строительства                                                                            | —                                                                   |
| 3.    | Кадастровый номер земельного участка (земельных участков), в границах которого (которых) расположены здание, сооружение, объект незавершенного строительства                                      | 31:16:0210027:193                                                   |
| 4.    | Уникальный учетный номер кадастрового квартала, в границах которого расположены здание, сооружение, объект незавершенного строительства                                                           | 31:16:0210027                                                       |
| 5.    | Адрес здания, сооружения, объекта незавершенного строительства                                                                                                                                    | Белгородская область, г. Белгород, ул. Константина Заслонова, д. 56 |
| 5.1.  | Сведения о местоположении здания, сооружения, объекта незавершенного строительства (при отсутствии адреса) в структурированном в соответствии с федеральной информационной адресной системой виде | —                                                                   |
| 5.3.  | Дополнительные сведения о местоположении                                                                                                                                                          | —                                                                   |
| 6.    | Иные сведения                                                                                                                                                                                     | —                                                                   |

**3. Пояснения к сведениям об объекте недвижимости с кадастровым номером** 31:16:0210027:1021 :

|    |   |
|----|---|
| 1. | — |
|----|---|



**1. Сведения о характерных точках контура объекта недвижимости с кадастровым номером** 31:16:0101001:430 :

| Система координат                    |                                                          | МСК-31 |           |                                                            |              |           | Зона №                                                  |                                                                                                                                                                                                          | 1 |
|--------------------------------------|----------------------------------------------------------|--------|-----------|------------------------------------------------------------|--------------|-----------|---------------------------------------------------------|----------------------------------------------------------------------------------------------------------------------------------------------------------------------------------------------------------|---|
| Обозначение характерных точек границ | Содержатся в Едином государственном реестре недвижимости |        |           | Определены в ходе выполнения комплексных кадастровых работ |              |           | Метод определения координат                             | Формулы, примененные для расчета средней квадратической погрешности определения координат характерных точек (Mt), м, с подставленными в такие формулы значениями и итоговые (вычисленные) значения Mt, м |   |
|                                      | координаты, м                                            |        | Радиус, м | координаты, м                                              |              | Радиус, м |                                                         |                                                                                                                                                                                                          |   |
|                                      | X                                                        | Y      | R         | X                                                          | Y            | R         |                                                         |                                                                                                                                                                                                          |   |
| 1                                    | 2                                                        | 3      | 4         | 5                                                          | 6            | 7         | 8                                                       | 9                                                                                                                                                                                                        |   |
| н3820                                | —                                                        | —      | —         | 395 047,98                                                 | 1 331 797,68 | —         | Метод спутниковых геодезических измерений (определений) | $\sqrt{(0,07^2 + 0,07^2)} = 0,10$                                                                                                                                                                        |   |
| н3830                                | —                                                        | —      | —         | 395 045,66                                                 | 1 331 799,93 | —         |                                                         |                                                                                                                                                                                                          |   |
| н3840                                | —                                                        | —      | —         | 395 045,58                                                 | 1 331 799,85 | —         |                                                         |                                                                                                                                                                                                          |   |
| н3850                                | —                                                        | —      | —         | 395 041,21                                                 | 1 331 795,52 | —         |                                                         |                                                                                                                                                                                                          |   |
| н3860                                | —                                                        | —      | —         | 395 043,49                                                 | 1 331 793,31 | —         |                                                         |                                                                                                                                                                                                          |   |
| н3870                                | —                                                        | —      | —         | 395 047,87                                                 | 1 331 797,57 | —         |                                                         |                                                                                                                                                                                                          |   |
| н3820                                | —                                                        | —      | —         | 395 047,98                                                 | 1 331 797,68 | —         |                                                         |                                                                                                                                                                                                          |   |

**2. Сведения о характеристиках объекта недвижимости с кадастровым номером** 31:16:0101001:430 :

| № п/п | Наименование характеристики                                                                                                                                  | Значение характеристики |
|-------|--------------------------------------------------------------------------------------------------------------------------------------------------------------|-------------------------|
| 1     | 2                                                                                                                                                            | 3                       |
| 1.    | Вид объекта недвижимости                                                                                                                                     | Здание                  |
| 2.    | Ранее присвоенный государственный учетный номер (инвентарный) здания, сооружения, объекта незавершенного строительства                                       | —                       |
| 3.    | Кадастровый номер земельного участка (земельных участков), в границах которого (которых) расположены здание, сооружение, объект незавершенного строительства | 31:16:0210027:1454      |

| 1    | 2                                                                                                                                                                                                 | 3                                                                                        |
|------|---------------------------------------------------------------------------------------------------------------------------------------------------------------------------------------------------|------------------------------------------------------------------------------------------|
| 4.   | Уникальный учетный номер кадастрового квартала, в границах которого расположены здание, сооружение, объект незавершенного строительства                                                           | 31:16:0210027                                                                            |
| 5.   | Адрес здания, сооружения, объекта незавершенного строительства                                                                                                                                    | Белгородская обл., г. Белгород, ул. Константина Заслонова, ГСК- "Восточный 1", гараж №25 |
| 5.1. | Сведения о местоположении здания, сооружения, объекта незавершенного строительства (при отсутствии адреса) в структурированном в соответствии с федеральной информационной адресной системой виде | —                                                                                        |
| 5.3. | Дополнительные сведения о местоположении                                                                                                                                                          | —                                                                                        |
| 6.   | Иные сведения                                                                                                                                                                                     | —                                                                                        |

**3. Пояснения к сведениям об объекте недвижимости с кадастровым номером** 31:16:0101001:430 :

1. —

**1. Сведения о характерных точках контура объекта недвижимости с кадастровым номером** 31:16:0210027:436 :

Система координат МСК-31 Зона № 1

| Обозначение характерных точек границ | Содержатся в Едином государственном реестре недвижимости |   |           | Определены в ходе выполнения комплексных кадастровых работ |              |           | Метод определения координат                             | Формулы, примененные для расчета средней квадратической погрешности определения координат характерных точек (Mt), м, с подставленными в такие формулы значениями и итоговые (вычисленные) значения Mt, м |
|--------------------------------------|----------------------------------------------------------|---|-----------|------------------------------------------------------------|--------------|-----------|---------------------------------------------------------|----------------------------------------------------------------------------------------------------------------------------------------------------------------------------------------------------------|
|                                      | координаты, м                                            |   | Радиус, м | координаты, м                                              |              | Радиус, м |                                                         |                                                                                                                                                                                                          |
|                                      | X                                                        | Y | R         | X                                                          | Y            | R         |                                                         |                                                                                                                                                                                                          |
| 1                                    | 2                                                        | 3 | 4         | 5                                                          | 6            | 7         | 8                                                       | 9                                                                                                                                                                                                        |
| n167O                                | —                                                        | — | —         | 394 901,84                                                 | 1 331 811,91 | —         | Метод спутниковых геодезических измерений (определений) | $\sqrt{(0,07^2 + 0,07^2)} = 0,10$                                                                                                                                                                        |
| n166O                                | —                                                        | — | —         | 394 906,42                                                 | 1 331 807,72 | —         |                                                         |                                                                                                                                                                                                          |
| n168O                                | —                                                        | — | —         | 394 908,97                                                 | 1 331 810,58 | —         |                                                         |                                                                                                                                                                                                          |
| n169O                                | —                                                        | — | —         | 394 904,38                                                 | 1 331 814,70 | —         |                                                         |                                                                                                                                                                                                          |
| n170O                                | —                                                        | — | —         | 394 901,90                                                 | 1 331 811,99 | —         |                                                         |                                                                                                                                                                                                          |
| n167O                                | —                                                        | — | —         | 394 901,84                                                 | 1 331 811,91 | —         |                                                         |                                                                                                                                                                                                          |

**2. Сведения о характеристиках объекта недвижимости с кадастровым номером** 31:16:0210027:436 :

| № п/п | Наименование характеристики                                                                                                                                                                       | Значение характеристики                                                              |
|-------|---------------------------------------------------------------------------------------------------------------------------------------------------------------------------------------------------|--------------------------------------------------------------------------------------|
| 1     | 2                                                                                                                                                                                                 | 3                                                                                    |
| 1.    | Вид объекта недвижимости                                                                                                                                                                          | Сооружение                                                                           |
| 2.    | Ранее присвоенный государственный учетный номер (инвентарный) здания, сооружения, объекта незавершенного строительства                                                                            | —                                                                                    |
| 3.    | Кадастровый номер земельного участка (земельных участков), в границах которого (которых) расположены здание, сооружение, объект незавершенного строительства                                      | 31:16:0210027:44                                                                     |
| 4.    | Уникальный учетный номер кадастрового квартала, в границах которого расположены здание, сооружение, объект незавершенного строительства                                                           | 31:16:0210027                                                                        |
| 5.    | Адрес здания, сооружения, объекта незавершенного строительства                                                                                                                                    | Белгородская область, г. Белгород, ул. Константина Заслонова, Сооружение гаража № 29 |
| 5.1.  | Сведения о местоположении здания, сооружения, объекта незавершенного строительства (при отсутствии адреса) в структурированном в соответствии с федеральной информационной адресной системой виде | —                                                                                    |
| 5.3.  | Дополнительные сведения о местоположении                                                                                                                                                          | —                                                                                    |
| 6.    | Иные сведения                                                                                                                                                                                     | —                                                                                    |

**3. Пояснения к сведениям об объекте недвижимости с кадастровым номером** 31:16:0210027:436 :

|    |   |
|----|---|
| 1. | — |
|----|---|

**1. Сведения о характерных точках контура объекта недвижимости с кадастровым номером** 31:16:0210027:563 :

| Система координат                    |                                                          | МСК-31 |           |                                                            |              |           | Зона №                                                  |                                                                                                                                                                                                          | 1 |
|--------------------------------------|----------------------------------------------------------|--------|-----------|------------------------------------------------------------|--------------|-----------|---------------------------------------------------------|----------------------------------------------------------------------------------------------------------------------------------------------------------------------------------------------------------|---|
| Обозначение характерных точек границ | Содержатся в Едином государственном реестре недвижимости |        |           | Определены в ходе выполнения комплексных кадастровых работ |              |           | Метод определения координат                             | Формулы, примененные для расчета средней квадратической погрешности определения координат характерных точек (Mt), м, с подставленными в такие формулы значениями и итоговые (вычисленные) значения Mt, м |   |
|                                      | координаты, м                                            |        | Радиус, м | координаты, м                                              |              | Радиус, м |                                                         |                                                                                                                                                                                                          |   |
|                                      | X                                                        | Y      | R         | X                                                          | Y            | R         |                                                         |                                                                                                                                                                                                          |   |
| 1                                    | 2                                                        | 3      | 4         | 5                                                          | 6            | 7         | 8                                                       | 9                                                                                                                                                                                                        |   |
| н3090                                | —                                                        | —      | —         | 394 858,66                                                 | 1 331 825,20 | —         | Метод спутниковых геодезических измерений (определений) | $\sqrt{(0,07^2 + 0,07^2)} = 0,10$                                                                                                                                                                        |   |

| 1     | 2 | 3 | 4 | 5          | 6            | 7 | 8                                                       | 9                                 |
|-------|---|---|---|------------|--------------|---|---------------------------------------------------------|-----------------------------------|
| н3030 | — | — | — | 394 856,27 | 1 331 822,64 | — | Метод спутниковых геодезических измерений (определений) | $\sqrt{(0,07^2 + 0,07^2)} = 0,10$ |
| н3080 | — | — | — | 394 860,84 | 1 331 818,45 | — |                                                         |                                   |
| н3100 | — | — | — | 394 863,26 | 1 331 821,03 | — |                                                         |                                   |
| н3090 | — | — | — | 394 858,66 | 1 331 825,20 | — |                                                         |                                   |

**2. Сведения о характеристиках объекта недвижимости с кадастровым номером** 31:16:0210027:563 :

| № п/п | Наименование характеристики                                                                                                                                                                       | Значение характеристики                                             |
|-------|---------------------------------------------------------------------------------------------------------------------------------------------------------------------------------------------------|---------------------------------------------------------------------|
| 1     | 2                                                                                                                                                                                                 | 3                                                                   |
| 1.    | Вид объекта недвижимости                                                                                                                                                                          | Здание                                                              |
| 2.    | Ранее присвоенный государственный учетный номер (инвентарный) здания, сооружения, объекта незавершенного строительства                                                                            | —                                                                   |
| 3.    | Кадастровый номер земельного участка (земельных участков), в границах которого (которых) расположены здание, сооружение, объект незавершенного строительства                                      | 31:16:0210027:79                                                    |
| 4.    | Уникальный учетный номер кадастрового квартала, в границах которого расположены здание, сооружение, объект незавершенного строительства                                                           | 31:16:0210027                                                       |
| 5.    | Адрес здания, сооружения, объекта незавершенного строительства                                                                                                                                    | Белгородская область, г. Белгород, ул. Константина Заслонова, д. 29 |
| 5.1.  | Сведения о местоположении здания, сооружения, объекта незавершенного строительства (при отсутствии адреса) в структурированном в соответствии с федеральной информационной адресной системой виде | —                                                                   |
| 5.3.  | Дополнительные сведения о местоположении                                                                                                                                                          | —                                                                   |
| 6.    | Иные сведения                                                                                                                                                                                     | —                                                                   |

**3. Пояснения к сведениям об объекте недвижимости с кадастровым номером** 31:16:0210027:563 :

|    |   |
|----|---|
| 1. | — |
|----|---|

**1. Сведения о характерных точках контура объекта недвижимости с кадастровым номером** 31:16:0210027:1118 :

| Система координат                    |                                                          | МСК-31 |           |                                                            |              |           | Зона №                                                  |                                                                                                                                                                                                          | 1 |
|--------------------------------------|----------------------------------------------------------|--------|-----------|------------------------------------------------------------|--------------|-----------|---------------------------------------------------------|----------------------------------------------------------------------------------------------------------------------------------------------------------------------------------------------------------|---|
| Обозначение характерных точек границ | Содержатся в Едином государственном реестре недвижимости |        |           | Определены в ходе выполнения комплексных кадастровых работ |              |           | Метод определения координат                             | Формулы, примененные для расчета средней квадратической погрешности определения координат характерных точек (Mt), м, с подставленными в такие формулы значениями и итоговые (вычисленные) значения Mt, м |   |
|                                      | координаты, м                                            |        | Радиус, м | координаты, м                                              |              | Радиус, м |                                                         |                                                                                                                                                                                                          |   |
|                                      | X                                                        | Y      | R         | X                                                          | Y            | R         |                                                         |                                                                                                                                                                                                          |   |
| 1                                    | 2                                                        | 3      | 4         | 5                                                          | 6            | 7         | 8                                                       | 9                                                                                                                                                                                                        |   |
| н5820                                | —                                                        | —      | —         | 395 038,81                                                 | 1 331 609,76 | —         | Метод спутниковых геодезических измерений (определений) | $\sqrt{(0,07^2 + 0,07^2)} = 0,10$                                                                                                                                                                        |   |
| н6880                                | —                                                        | —      | —         | 395 042,69                                                 | 1 331 613,59 | —         |                                                         |                                                                                                                                                                                                          |   |
| н6890                                | —                                                        | —      | —         | 395 043,19                                                 | 1 331 614,09 | —         |                                                         |                                                                                                                                                                                                          |   |
| н6860                                | —                                                        | —      | —         | 395 039,58                                                 | 1 331 617,73 | —         |                                                         |                                                                                                                                                                                                          |   |
| н5850                                | —                                                        | —      | —         | 395 035,27                                                 | 1 331 613,47 | —         |                                                         |                                                                                                                                                                                                          |   |
| н5830                                | —                                                        | —      | —         | 395 035,21                                                 | 1 331 613,40 | —         |                                                         |                                                                                                                                                                                                          |   |
| н5820                                | —                                                        | —      | —         | 395 038,81                                                 | 1 331 609,76 | —         |                                                         |                                                                                                                                                                                                          |   |

**2. Сведения о характеристиках объекта недвижимости с кадастровым номером** 31:16:0210027:1118 :

| № п/п | Наименование характеристики                                                                                                                                  | Значение характеристики |
|-------|--------------------------------------------------------------------------------------------------------------------------------------------------------------|-------------------------|
| 1     | 2                                                                                                                                                            | 3                       |
| 1.    | Вид объекта недвижимости                                                                                                                                     | Здание                  |
| 2.    | Ранее присвоенный государственный учетный номер (инвентарный) здания, сооружения, объекта незавершенного строительства                                       | —                       |
| 3.    | Кадастровый номер земельного участка (земельных участков), в границах которого (которых) расположены здание, сооружение, объект незавершенного строительства | 31:16:0210027:173       |

| 1    | 2                                                                                                                                                                                                 | 3                                                                   |
|------|---------------------------------------------------------------------------------------------------------------------------------------------------------------------------------------------------|---------------------------------------------------------------------|
| 4.   | Уникальный учетный номер кадастрового квартала, в границах которого расположены здание, сооружение, объект незавершенного строительства                                                           | 31:16:0210027                                                       |
| 5.   | Адрес здания, сооружения, объекта незавершенного строительства                                                                                                                                    | Белгородская область, г. Белгород, ул. Константина Заслонова, д. 63 |
| 5.1. | Сведения о местоположении здания, сооружения, объекта незавершенного строительства (при отсутствии адреса) в структурированном в соответствии с федеральной информационной адресной системой виде | —                                                                   |
| 5.3. | Дополнительные сведения о местоположении                                                                                                                                                          | —                                                                   |
| 6.   | Иные сведения                                                                                                                                                                                     | —                                                                   |

**3. Пояснения к сведениям об объекте недвижимости с кадастровым номером** 31:16:0210027:1118 :

1. —

**1. Сведения о характерных точках контура объекта недвижимости с кадастровым номером** 31:16:0101001:2672 :

Система координат МСК-31 Зона № 1

| Обозначение характерных точек границ | Содержатся в Едином государственном реестре недвижимости |   |           | Определены в ходе выполнения комплексных кадастровых работ |              |           | Метод определения координат                             | Формулы, примененные для расчета средней квадратической погрешности определения координат характерных точек (Mt), м, с подставленными в такие формулы значениями и итоговые (вычисленные) значения Mt, м |
|--------------------------------------|----------------------------------------------------------|---|-----------|------------------------------------------------------------|--------------|-----------|---------------------------------------------------------|----------------------------------------------------------------------------------------------------------------------------------------------------------------------------------------------------------|
|                                      | координаты, м                                            |   | Радиус, м | координаты, м                                              |              | Радиус, м |                                                         |                                                                                                                                                                                                          |
|                                      | X                                                        | Y | R         | X                                                          | Y            | R         |                                                         |                                                                                                                                                                                                          |
| 1                                    | 2                                                        | 3 | 4         | 5                                                          | 6            | 7         | 8                                                       | 9                                                                                                                                                                                                        |
| н3590                                | —                                                        | — | —         | 395 102,94                                                 | 1 331 743,41 | —         | Метод спутниковых геодезических измерений (определений) | $\sqrt{(0,07^2 + 0,07^2)} = 0,10$                                                                                                                                                                        |
| н3600                                | —                                                        | — | —         | 395 100,53                                                 | 1 331 745,76 | —         |                                                         |                                                                                                                                                                                                          |
| н3610                                | —                                                        | — | —         | 395 096,20                                                 | 1 331 741,33 | —         |                                                         |                                                                                                                                                                                                          |
| н3620                                | —                                                        | — | —         | 395 098,60                                                 | 1 331 738,97 | —         |                                                         |                                                                                                                                                                                                          |
| н3590                                | —                                                        | — | —         | 395 102,94                                                 | 1 331 743,41 | —         |                                                         |                                                                                                                                                                                                          |

**2. Сведения о характеристиках объекта недвижимости с кадастровым номером** 31:16:0101001:2672 :

| № п/п | Наименование характеристики                                                                                                                                                                       | Значение характеристики                                                |
|-------|---------------------------------------------------------------------------------------------------------------------------------------------------------------------------------------------------|------------------------------------------------------------------------|
| 1     | 2                                                                                                                                                                                                 | 3                                                                      |
| 1.    | Вид объекта недвижимости                                                                                                                                                                          | Сооружение                                                             |
| 2.    | Ранее присвоенный государственный учетный номер (инвентарный) здания, сооружения, объекта незавершенного строительства                                                                            | —                                                                      |
| 3.    | Кадастровый номер земельного участка (земельных участков), в границах которого (которых) расположены здание, сооружение, объект незавершенного строительства                                      | 31:16:0210027:1713                                                     |
| 4.    | Уникальный учетный номер кадастрового квартала, в границах которого расположены здание, сооружение, объект незавершенного строительства                                                           | 31:16:0210027                                                          |
| 5.    | Адрес здания, сооружения, объекта незавершенного строительства                                                                                                                                    | Белгородская область, г. Белгород, ул. Константина Заслонова, гараж №1 |
| 5.1.  | Сведения о местоположении здания, сооружения, объекта незавершенного строительства (при отсутствии адреса) в структурированном в соответствии с федеральной информационной адресной системой виде | —                                                                      |
| 5.3.  | Дополнительные сведения о местоположении                                                                                                                                                          | —                                                                      |
| 6.    | Иные сведения                                                                                                                                                                                     | —                                                                      |

**3. Пояснения к сведениям об объекте недвижимости с кадастровым номером** 31:16:0101001:2672 :

|    |   |
|----|---|
| 1. | — |
|----|---|

**1. Сведения о характерных точках контура объекта недвижимости с кадастровым номером** 31:16:0101001:22942 :

| Система координат                    |                                                          | МСК-31 |           |                                                            |              |           | Зона №                                                  |                                                                                                                                                                                                          | 1 |
|--------------------------------------|----------------------------------------------------------|--------|-----------|------------------------------------------------------------|--------------|-----------|---------------------------------------------------------|----------------------------------------------------------------------------------------------------------------------------------------------------------------------------------------------------------|---|
| Обозначение характерных точек границ | Содержатся в Едином государственном реестре недвижимости |        |           | Определены в ходе выполнения комплексных кадастровых работ |              |           | Метод определения координат                             | Формулы, примененные для расчета средней квадратической погрешности определения координат характерных точек (Mt), м, с подставленными в такие формулы значениями и итоговые (вычисленные) значения Mt, м |   |
|                                      | координаты, м                                            |        | Радиус, м | координаты, м                                              |              | Радиус, м |                                                         |                                                                                                                                                                                                          |   |
|                                      | X                                                        | Y      | R         | X                                                          | Y            | R         |                                                         |                                                                                                                                                                                                          |   |
| 1                                    | 2                                                        | 3      | 4         | 5                                                          | 6            | 7         | 8                                                       | 9                                                                                                                                                                                                        |   |
| н4300                                | —                                                        | —      | —         | 395 022,08                                                 | 1 331 784,49 | —         | Метод спутниковых геодезических измерений (определений) | $\sqrt{(0,07^2 + 0,07^2)} = 0,10$                                                                                                                                                                        |   |

| 1     | 2 | 3 | 4 | 5          | 6            | 7 | 8                                                       | 9                                 |
|-------|---|---|---|------------|--------------|---|---------------------------------------------------------|-----------------------------------|
| н4580 | — | — | — | 395 017,72 | 1 331 780,11 | — | Метод спутниковых геодезических измерений (определений) | $\sqrt{(0,07^2 + 0,07^2)} = 0,10$ |
| н4590 | — | — | — | 395 020,09 | 1 331 777,85 | — |                                                         |                                   |
| н4530 | — | — | — | 395 020,16 | 1 331 777,93 | — |                                                         |                                   |
| н4570 | — | — | — | 395 024,46 | 1 331 782,23 | — |                                                         |                                   |
| н4310 | — | — | — | 395 024,20 | 1 331 782,48 | — |                                                         |                                   |
| н4300 | — | — | — | 395 022,08 | 1 331 784,49 | — |                                                         |                                   |

**2. Сведения о характеристиках объекта недвижимости с кадастровым номером** 31:16:0101001:22942 :

| № п/п | Наименование характеристики                                                                                                                                                                       | Значение характеристики                                                            |
|-------|---------------------------------------------------------------------------------------------------------------------------------------------------------------------------------------------------|------------------------------------------------------------------------------------|
| 1     | 2                                                                                                                                                                                                 | 3                                                                                  |
| 1.    | Вид объекта недвижимости                                                                                                                                                                          | Сооружение                                                                         |
| 2.    | Ранее присвоенный государственный учетный номер (инвентарный) здания, сооружения, объекта незавершенного строительства                                                                            | —                                                                                  |
| 3.    | Кадастровый номер земельного участка (земельных участков), в границах которого (которых) расположены здание, сооружение, объект незавершенного строительства                                      | 31:16:0210027:136                                                                  |
| 4.    | Уникальный учетный номер кадастрового квартала, в границах которого расположены здание, сооружение, объект незавершенного строительства                                                           | 31:16:0210027                                                                      |
| 5.    | Адрес здания, сооружения, объекта незавершенного строительства                                                                                                                                    | Российская Федерация, Белгородская обл., г. Белгород, ул. К. Заслонова, гараж №132 |
| 5.1.  | Сведения о местоположении здания, сооружения, объекта незавершенного строительства (при отсутствии адреса) в структурированном в соответствии с федеральной информационной адресной системой виде | —                                                                                  |
| 5.3.  | Дополнительные сведения о местоположении                                                                                                                                                          | —                                                                                  |
| 6.    | Иные сведения                                                                                                                                                                                     | —                                                                                  |

**3. Пояснения к сведениям об объекте недвижимости с кадастровым номером** 31:16:0101001:22942 :

|    |   |
|----|---|
| 1. | — |
|----|---|



**1. Сведения о характерных точках контура объекта недвижимости с кадастровым номером** 31:16:0214011:62 :

| Система координат                    |                                                          | МСК-31 |           |                                                            |              |           | Зона №                                                  |                                                                                                                                                                                                          | 1 |
|--------------------------------------|----------------------------------------------------------|--------|-----------|------------------------------------------------------------|--------------|-----------|---------------------------------------------------------|----------------------------------------------------------------------------------------------------------------------------------------------------------------------------------------------------------|---|
| Обозначение характерных точек границ | Содержатся в Едином государственном реестре недвижимости |        |           | Определены в ходе выполнения комплексных кадастровых работ |              |           | Метод определения координат                             | Формулы, примененные для расчета средней квадратической погрешности определения координат характерных точек (Mt), м, с подставленными в такие формулы значениями и итоговые (вычисленные) значения Mt, м |   |
|                                      | координаты, м                                            |        | Радиус, м | координаты, м                                              |              | Радиус, м |                                                         |                                                                                                                                                                                                          |   |
|                                      | X                                                        | Y      | R         | X                                                          | Y            | R         |                                                         |                                                                                                                                                                                                          |   |
| 1                                    | 2                                                        | 3      | 4         | 5                                                          | 6            | 7         | 8                                                       | 9                                                                                                                                                                                                        |   |
| н3910                                | —                                                        | —      | —         | 395 033,96                                                 | 1 331 811,11 | —         | Метод спутниковых геодезических измерений (определений) | $\sqrt{(0,07^2 + 0,07^2)} = 0,10$                                                                                                                                                                        |   |
| н3920                                | —                                                        | —      | —         | 395 029,54                                                 | 1 331 806,81 | —         |                                                         |                                                                                                                                                                                                          |   |
| н3930                                | —                                                        | —      | —         | 395 031,78                                                 | 1 331 804,64 | —         |                                                         |                                                                                                                                                                                                          |   |
| н3940                                | —                                                        | —      | —         | 395 036,06                                                 | 1 331 809,07 | —         |                                                         |                                                                                                                                                                                                          |   |
| н3910                                | —                                                        | —      | —         | 395 033,96                                                 | 1 331 811,11 | —         |                                                         |                                                                                                                                                                                                          |   |

**2. Сведения о характеристиках объекта недвижимости с кадастровым номером** 31:16:0214011:62 :

| № п/п | Наименование характеристики                                                                                                                                  | Значение характеристики |
|-------|--------------------------------------------------------------------------------------------------------------------------------------------------------------|-------------------------|
| 1     | 2                                                                                                                                                            | 3                       |
| 1.    | Вид объекта недвижимости                                                                                                                                     | Здание                  |
| 2.    | Ранее присвоенный государственный учетный номер (инвентарный) здания, сооружения, объекта незавершенного строительства                                       | —                       |
| 3.    | Кадастровый номер земельного участка (земельных участков), в границах которого (которых) расположены здание, сооружение, объект незавершенного строительства | 31:16:0210027:1454      |
| 4.    | Уникальный учетный номер кадастрового квартала, в границах которого расположены здание, сооружение, объект незавершенного строительства                      | 31:16:0210027           |

| 1    | 2                                                                                                                                                                                                 | 3                                                         |
|------|---------------------------------------------------------------------------------------------------------------------------------------------------------------------------------------------------|-----------------------------------------------------------|
| 5.   | Адрес здания, сооружения, объекта незавершенного строительства                                                                                                                                    | Белгородская (обл), Белгород (г.), К. Заслонова (ул.), 30 |
| 5.1. | Сведения о местоположении здания, сооружения, объекта незавершенного строительства (при отсутствии адреса) в структурированном в соответствии с федеральной информационной адресной системой виде | —                                                         |
| 5.3. | Дополнительные сведения о местоположении                                                                                                                                                          | —                                                         |
| 6.   | Иные сведения                                                                                                                                                                                     | —                                                         |

**3. Пояснения к сведениям об объекте недвижимости с кадастровым номером** 31:16:0214011:62 :

|    |   |
|----|---|
| 1. | — |
|----|---|

**1. Сведения о характерных точках контура объекта недвижимости с кадастровым номером** 31:16:0210027:1432 :

|                   |               |        |          |
|-------------------|---------------|--------|----------|
| Система координат | <u>МСК-31</u> | Зона № | <u>1</u> |
|-------------------|---------------|--------|----------|

| Обозначение характерных точек границ | Содержатся в Едином государственном реестре недвижимости |   |           | Определены в ходе выполнения комплексных кадастровых работ |              |           | Метод определения координат                             | Формулы, примененные для расчета средней квадратической погрешности определения координат характерных точек (Mt), м, с подставленными в такие формулы значениями и итоговые (вычисленные) значения Mt, м |
|--------------------------------------|----------------------------------------------------------|---|-----------|------------------------------------------------------------|--------------|-----------|---------------------------------------------------------|----------------------------------------------------------------------------------------------------------------------------------------------------------------------------------------------------------|
|                                      | координаты, м                                            |   | Радиус, м | координаты, м                                              |              | Радиус, м |                                                         |                                                                                                                                                                                                          |
|                                      | X                                                        | Y | R         | X                                                          | Y            | R         |                                                         |                                                                                                                                                                                                          |
| 1                                    | 2                                                        | 3 | 4         | 5                                                          | 6            | 7         | 8                                                       | 9                                                                                                                                                                                                        |
| н7500                                | —                                                        | — | —         | 394 874,77                                                 | 1 331 791,17 | —         | Метод спутниковых геодезических измерений (определений) | $\sqrt{(0,07^2 + 0,07^2)} = 0,10$                                                                                                                                                                        |
| н7540                                | —                                                        | — | —         | 394 877,24                                                 | 1 331 788,88 | —         |                                                         |                                                                                                                                                                                                          |
| н7560                                | —                                                        | — | —         | 394 877,43                                                 | 1 331 788,71 | —         |                                                         |                                                                                                                                                                                                          |
| н7570                                | —                                                        | — | —         | 394 881,66                                                 | 1 331 793,24 | —         |                                                         |                                                                                                                                                                                                          |
| н7510                                | —                                                        | — | —         | 394 879,06                                                 | 1 331 795,72 | —         |                                                         |                                                                                                                                                                                                          |
| н7500                                | —                                                        | — | —         | 394 874,77                                                 | 1 331 791,17 | —         |                                                         |                                                                                                                                                                                                          |

**2. Сведения о характеристиках объекта недвижимости с кадастровым номером** 31:16:0210027:1432 :

| № п/п | Наименование характеристики | Значение характеристики |
|-------|-----------------------------|-------------------------|
|-------|-----------------------------|-------------------------|

| 1    | 2                                                                                                                                                                                                 | 3                                                                                 |
|------|---------------------------------------------------------------------------------------------------------------------------------------------------------------------------------------------------|-----------------------------------------------------------------------------------|
| 1.   | Вид объекта недвижимости                                                                                                                                                                          | Сооружение                                                                        |
| 2.   | Ранее присвоенный государственный учетный номер (инвентарный) здания, сооружения, объекта незавершенного строительства                                                                            | —                                                                                 |
| 3.   | Кадастровый номер земельного участка (земельных участков), в границах которого (которых) расположены здание, сооружение, объект незавершенного строительства                                      | 31:16:0210027:87                                                                  |
| 4.   | Уникальный учетный номер кадастрового квартала, в границах которого расположены здание, сооружение, объект незавершенного строительства                                                           | 31:16:0210027                                                                     |
| 5.   | Адрес здания, сооружения, объекта незавершенного строительства                                                                                                                                    | Российская Федерация, обл. Белгородская, г. Белгород, ул. К. Заслонова, гараж №39 |
| 5.1. | Сведения о местоположении здания, сооружения, объекта незавершенного строительства (при отсутствии адреса) в структурированном в соответствии с федеральной информационной адресной системой виде | —                                                                                 |
| 5.3. | Дополнительные сведения о местоположении                                                                                                                                                          | —                                                                                 |
| 6.   | Иные сведения                                                                                                                                                                                     | —                                                                                 |

**3. Пояснения к сведениям об объекте недвижимости с кадастровым номером** 31:16:0210027:1432 :

1. —

**1. Сведения о характерных точках контура объекта недвижимости с кадастровым номером** 31:16:0210027:886 :

Система координат МСК-31 Зона № 1

| Обозначение характерных точек границ | Содержатся в Едином государственном реестре недвижимости |   |           | Определены в ходе выполнения комплексных кадастровых работ |              |           | Метод определения координат                             | Формулы, примененные для расчета средней квадратической погрешности определения координат характерных точек (Mt), м, с подставленными в такие формулы значениями и итоговые (вычисленные) значения Mt, м |
|--------------------------------------|----------------------------------------------------------|---|-----------|------------------------------------------------------------|--------------|-----------|---------------------------------------------------------|----------------------------------------------------------------------------------------------------------------------------------------------------------------------------------------------------------|
|                                      | координаты, м                                            |   | Радиус, м | координаты, м                                              |              | Радиус, м |                                                         |                                                                                                                                                                                                          |
|                                      | X                                                        | Y | R         | X                                                          | Y            | R         |                                                         |                                                                                                                                                                                                          |
| 1                                    | 2                                                        | 3 | 4         | 5                                                          | 6            | 7         | 8                                                       | 9                                                                                                                                                                                                        |
| н4400                                | —                                                        | — | —         | 395 043,20                                                 | 1 331 802,14 | —         | Метод спутниковых геодезических измерений (определений) | $\sqrt{(0,07^2 + 0,07^2)} = 0,10$                                                                                                                                                                        |
| н4010                                | —                                                        | — | —         | 395 040,98                                                 | 1 331 804,30 | —         |                                                         |                                                                                                                                                                                                          |

| 1     | 2 | 3 | 4 | 5          | 6            | 7 | 8                                                       | 9                                 |
|-------|---|---|---|------------|--------------|---|---------------------------------------------------------|-----------------------------------|
| н4000 | — | — | — | 395 040,81 | 1 331 804,47 | — | Метод спутниковых геодезических измерений (определений) | $\sqrt{(0,07^2 + 0,07^2)} = 0,10$ |
| н3990 | — | — | — | 395 036,48 | 1 331 800,09 | — |                                                         |                                   |
| н4020 | — | — | — | 395 036,67 | 1 331 799,90 | — |                                                         |                                   |
| н3900 | — | — | — | 395 038,93 | 1 331 797,72 | — |                                                         |                                   |
| н4400 | — | — | — | 395 043,20 | 1 331 802,14 | — |                                                         |                                   |

**2. Сведения о характеристиках объекта недвижимости с кадастровым номером** 31:16:0210027:886 :

| № п/п | Наименование характеристики                                                                                                                                                                       | Значение характеристики                                      |
|-------|---------------------------------------------------------------------------------------------------------------------------------------------------------------------------------------------------|--------------------------------------------------------------|
| 1     | 2                                                                                                                                                                                                 | 3                                                            |
| 1.    | Вид объекта недвижимости                                                                                                                                                                          | Здание                                                       |
| 2.    | Ранее присвоенный государственный учетный номер (инвентарный) здания, сооружения, объекта незавершенного строительства                                                                            | —                                                            |
| 3.    | Кадастровый номер земельного участка (земельных участков), в границах которого (которых) расположены здание, сооружение, объект незавершенного строительства                                      | 31:16:0210027:1454                                           |
| 4.    | Уникальный учетный номер кадастрового квартала, в границах которого расположены здание, сооружение, объект незавершенного строительства                                                           | 31:16:0210027                                                |
| 5.    | Адрес здания, сооружения, объекта незавершенного строительства                                                                                                                                    | Белгородская область, г. Белгород, ул. Константина Заслонова |
| 5.1.  | Сведения о местоположении здания, сооружения, объекта незавершенного строительства (при отсутствии адреса) в структурированном в соответствии с федеральной информационной адресной системой виде | —                                                            |
| 5.3.  | Дополнительные сведения о местоположении                                                                                                                                                          | —                                                            |
| 6.    | Иные сведения                                                                                                                                                                                     | —                                                            |

**3. Пояснения к сведениям об объекте недвижимости с кадастровым номером** 31:16:0210027:886 :

|    |   |
|----|---|
| 1. | — |
|----|---|

**1. Сведения о характерных точках контура объекта недвижимости с кадастровым номером** 31:16:0210027:1364 :

| Система координат                    |                                                          | МСК-31 |           |                                                            |              |           | Зона №                                                  |                                                                                                                                                                                                          | 1 |
|--------------------------------------|----------------------------------------------------------|--------|-----------|------------------------------------------------------------|--------------|-----------|---------------------------------------------------------|----------------------------------------------------------------------------------------------------------------------------------------------------------------------------------------------------------|---|
| Обозначение характерных точек границ | Содержатся в Едином государственном реестре недвижимости |        |           | Определены в ходе выполнения комплексных кадастровых работ |              |           | Метод определения координат                             | Формулы, примененные для расчета средней квадратической погрешности определения координат характерных точек (Mt), м, с подставленными в такие формулы значениями и итоговые (вычисленные) значения Mt, м |   |
|                                      | координаты, м                                            |        | Радиус, м | координаты, м                                              |              | Радиус, м |                                                         |                                                                                                                                                                                                          |   |
|                                      | X                                                        | Y      | R         | X                                                          | Y            | R         |                                                         |                                                                                                                                                                                                          |   |
| 1                                    | 2                                                        | 3      | 4         | 5                                                          | 6            | 7         | 8                                                       | 9                                                                                                                                                                                                        |   |
| н142О                                | —                                                        | —      | —         | 394 967,39                                                 | 1 331 749,76 | —         | Метод спутниковых геодезических измерений (определений) | $\sqrt{(0,07^2 + 0,07^2)} = 0,10$                                                                                                                                                                        |   |
| н141О                                | —                                                        | —      | —         | 394 964,99                                                 | 1 331 752,07 | —         |                                                         |                                                                                                                                                                                                          |   |
| н92О                                 | —                                                        | —      | —         | 394 960,61                                                 | 1 331 747,54 | —         |                                                         |                                                                                                                                                                                                          |   |
| н91О                                 | —                                                        | —      | —         | 394 963,00                                                 | 1 331 745,22 | —         |                                                         |                                                                                                                                                                                                          |   |
| н142О                                | —                                                        | —      | —         | 394 967,39                                                 | 1 331 749,76 | —         |                                                         |                                                                                                                                                                                                          |   |

**2. Сведения о характеристиках объекта недвижимости с кадастровым номером** 31:16:0210027:1364 :

| № п/п | Наименование характеристики                                                                                                                                  | Значение характеристики |
|-------|--------------------------------------------------------------------------------------------------------------------------------------------------------------|-------------------------|
| 1     | 2                                                                                                                                                            | 3                       |
| 1.    | Вид объекта недвижимости                                                                                                                                     | Сооружение              |
| 2.    | Ранее присвоенный государственный учетный номер (инвентарный) здания, сооружения, объекта незавершенного строительства                                       | —                       |
| 3.    | Кадастровый номер земельного участка (земельных участков), в границах которого (которых) расположены здание, сооружение, объект незавершенного строительства | —                       |
| 4.    | Уникальный учетный номер кадастрового квартала, в границах которого расположены здание, сооружение, объект незавершенного строительства                      | 31:16:0210027           |

| 1    | 2                                                                                                                                                                                                 | 3                                                                                          |
|------|---------------------------------------------------------------------------------------------------------------------------------------------------------------------------------------------------|--------------------------------------------------------------------------------------------|
| 5.   | Адрес здания, сооружения, объекта незавершенного строительства                                                                                                                                    | Белгородская область, г. Белгород, ул. Константина Заслонова, гараж №38, ГСК "Восточный-7" |
| 5.1. | Сведения о местоположении здания, сооружения, объекта незавершенного строительства (при отсутствии адреса) в структурированном в соответствии с федеральной информационной адресной системой виде | —                                                                                          |
| 5.3. | Дополнительные сведения о местоположении                                                                                                                                                          | —                                                                                          |
| 6.   | Иные сведения                                                                                                                                                                                     | —                                                                                          |

**3. Пояснения к сведениям об объекте недвижимости с кадастровым номером** 31:16:0210027:1364 :

|    |   |
|----|---|
| 1. | — |
|----|---|

**1. Сведения о характерных точках контура объекта недвижимости с кадастровым номером** 31:16:0210027:962 :

|                   |               |        |          |
|-------------------|---------------|--------|----------|
| Система координат | <u>МСК-31</u> | Зона № | <u>1</u> |
|-------------------|---------------|--------|----------|

| Обозначение характерных точек границ | Содержатся в Едином государственном реестре недвижимости |   |           | Определены в ходе выполнения комплексных кадастровых работ |              |           | Метод определения координат                             | Формулы, примененные для расчета средней квадратической погрешности определения координат характерных точек (Mt), м, с подставленными в такие формулы значениями и итоговые (вычисленные) значения Mt, м |
|--------------------------------------|----------------------------------------------------------|---|-----------|------------------------------------------------------------|--------------|-----------|---------------------------------------------------------|----------------------------------------------------------------------------------------------------------------------------------------------------------------------------------------------------------|
|                                      | координаты, м                                            |   | Радиус, м | координаты, м                                              |              | Радиус, м |                                                         |                                                                                                                                                                                                          |
|                                      | X                                                        | Y | R         | X                                                          | Y            | R         |                                                         |                                                                                                                                                                                                          |
| 1                                    | 2                                                        | 3 | 4         | 5                                                          | 6            | 7         | 8                                                       | 9                                                                                                                                                                                                        |
| н2450                                | —                                                        | — | —         | 394 920,18                                                 | 1 331 852,46 | —         | Метод спутниковых геодезических измерений (определений) | $\sqrt{(0,07^2 + 0,07^2)} = 0,10$                                                                                                                                                                        |
| н2460                                | —                                                        | — | —         | 394 917,29                                                 | 1 331 855,08 | —         |                                                         |                                                                                                                                                                                                          |
| н2470                                | —                                                        | — | —         | 394 916,91                                                 | 1 331 854,68 | —         |                                                         |                                                                                                                                                                                                          |
| н2120                                | —                                                        | — | —         | 394 913,01                                                 | 1 331 850,45 | —         |                                                         |                                                                                                                                                                                                          |
| н2110                                | —                                                        | — | —         | 394 913,69                                                 | 1 331 849,82 | —         |                                                         |                                                                                                                                                                                                          |
| н2170                                | —                                                        | — | —         | 394 915,87                                                 | 1 331 847,81 | —         |                                                         |                                                                                                                                                                                                          |
| н2450                                | —                                                        | — | —         | 394 920,18                                                 | 1 331 852,46 | —         |                                                         |                                                                                                                                                                                                          |

**2. Сведения о характеристиках объекта недвижимости с кадастровым номером** 31:16:0210027:962 :

| № п/п | Наименование характеристики                                                                                                                                                                       | Значение характеристики                                                        |
|-------|---------------------------------------------------------------------------------------------------------------------------------------------------------------------------------------------------|--------------------------------------------------------------------------------|
| 1     | 2                                                                                                                                                                                                 | 3                                                                              |
| 1.    | Вид объекта недвижимости                                                                                                                                                                          | Здание                                                                         |
| 2.    | Ранее присвоенный государственный учетный номер (инвентарный) здания, сооружения, объекта незавершенного строительства                                                                            | —                                                                              |
| 3.    | Кадастровый номер земельного участка (земельных участков), в границах которого (которых) расположены здание, сооружение, объект незавершенного строительства                                      | 31:16:0210027:142                                                              |
| 4.    | Уникальный учетный номер кадастрового квартала, в границах которого расположены здание, сооружение, объект незавершенного строительства                                                           | 31:16:0210027                                                                  |
| 5.    | Адрес здания, сооружения, объекта незавершенного строительства                                                                                                                                    | Белгородская область, г. Белгород, ул. Константина Заслонова, ГСК 64, Гараж 42 |
| 5.1.  | Сведения о местоположении здания, сооружения, объекта незавершенного строительства (при отсутствии адреса) в структурированном в соответствии с федеральной информационной адресной системой виде | —                                                                              |
| 5.3.  | Дополнительные сведения о местоположении                                                                                                                                                          | —                                                                              |
| 6.    | Иные сведения                                                                                                                                                                                     | —                                                                              |

**3. Пояснения к сведениям об объекте недвижимости с кадастровым номером** 31:16:0210027:962 :

|    |   |
|----|---|
| 1. | — |
|----|---|

**1. Сведения о характерных точках контура объекта недвижимости с кадастровым номером** 31:16:0210027:840 :

| Система координат                    |                                                          | МСК-31 |           |                                                            |              |           | Зона №                                                  |                                                                                                                                                                                                          | 1 |
|--------------------------------------|----------------------------------------------------------|--------|-----------|------------------------------------------------------------|--------------|-----------|---------------------------------------------------------|----------------------------------------------------------------------------------------------------------------------------------------------------------------------------------------------------------|---|
| Обозначение характерных точек границ | Содержатся в Едином государственном реестре недвижимости |        |           | Определены в ходе выполнения комплексных кадастровых работ |              |           | Метод определения координат                             | Формулы, примененные для расчета средней квадратической погрешности определения координат характерных точек (Mt), м, с подставленными в такие формулы значениями и итоговые (вычисленные) значения Mt, м |   |
|                                      | координаты, м                                            |        | Радиус, м | координаты, м                                              |              | Радиус, м |                                                         |                                                                                                                                                                                                          |   |
|                                      | X                                                        | Y      | R         | X                                                          | Y            | R         |                                                         |                                                                                                                                                                                                          |   |
| 1                                    | 2                                                        | 3      | 4         | 5                                                          | 6            | 7         | 8                                                       | 9                                                                                                                                                                                                        |   |
| н3150                                | —                                                        | —      | —         | 394 865,64                                                 | 1 331 832,97 | —         | Метод спутниковых геодезических измерений (определений) | $\sqrt{(0,07^2 + 0,07^2)} = 0,10$                                                                                                                                                                        |   |

| 1     | 2 | 3 | 4 | 5          | 6            | 7 | 8                                                       | 9                                 |
|-------|---|---|---|------------|--------------|---|---------------------------------------------------------|-----------------------------------|
| н3190 | — | — | — | 394 870,20 | 1 331 828,69 | — | Метод спутниковых геодезических измерений (определений) | $\sqrt{(0,07^2 + 0,07^2)} = 0,10$ |
| н3200 | — | — | — | 394 872,60 | 1 331 831,25 | — |                                                         |                                   |
| н3210 | — | — | — | 394 872,47 | 1 331 831,37 | — |                                                         |                                   |
| н3220 | — | — | — | 394 867,99 | 1 331 835,56 | — |                                                         |                                   |
| н3150 | — | — | — | 394 865,64 | 1 331 832,97 | — |                                                         |                                   |

**2. Сведения о характеристиках объекта недвижимости с кадастровым номером** 31:16:0210027:840 :

| № п/п | Наименование характеристики                                                                                                                                                                       | Значение характеристики                                             |
|-------|---------------------------------------------------------------------------------------------------------------------------------------------------------------------------------------------------|---------------------------------------------------------------------|
| 1     | 2                                                                                                                                                                                                 | 3                                                                   |
| 1.    | Вид объекта недвижимости                                                                                                                                                                          | Здание                                                              |
| 2.    | Ранее присвоенный государственный учетный номер (инвентарный) здания, сооружения, объекта незавершенного строительства                                                                            | —                                                                   |
| 3.    | Кадастровый номер земельного участка (земельных участков), в границах которого (которых) расположены здание, сооружение, объект незавершенного строительства                                      | 31:16:0210027:76                                                    |
| 4.    | Уникальный учетный номер кадастрового квартала, в границах которого расположены здание, сооружение, объект незавершенного строительства                                                           | 31:16:0210027                                                       |
| 5.    | Адрес здания, сооружения, объекта незавершенного строительства                                                                                                                                    | Белгородская область, г. Белгород, ул. Константина Заслонова, д. 25 |
| 5.1.  | Сведения о местоположении здания, сооружения, объекта незавершенного строительства (при отсутствии адреса) в структурированном в соответствии с федеральной информационной адресной системой виде | —                                                                   |
| 5.3.  | Дополнительные сведения о местоположении                                                                                                                                                          | —                                                                   |
| 6.    | Иные сведения                                                                                                                                                                                     | —                                                                   |

**3. Пояснения к сведениям об объекте недвижимости с кадастровым номером** 31:16:0210027:840 :

|    |   |
|----|---|
| 1. | — |
|----|---|



**1. Сведения о характерных точках контура объекта недвижимости с кадастровым номером** 31:16:0101001:19468 :

| Система координат                    |                                                          | МСК-31 |           |                                                            |              |           | Зона №                                                  |                                                                                                                                                                                                          | 1 |
|--------------------------------------|----------------------------------------------------------|--------|-----------|------------------------------------------------------------|--------------|-----------|---------------------------------------------------------|----------------------------------------------------------------------------------------------------------------------------------------------------------------------------------------------------------|---|
| Обозначение характерных точек границ | Содержатся в Едином государственном реестре недвижимости |        |           | Определены в ходе выполнения комплексных кадастровых работ |              |           | Метод определения координат                             | Формулы, примененные для расчета средней квадратической погрешности определения координат характерных точек (Mt), м, с подставленными в такие формулы значениями и итоговые (вычисленные) значения Mt, м |   |
|                                      | координаты, м                                            |        | Радиус, м | координаты, м                                              |              | Радиус, м |                                                         |                                                                                                                                                                                                          |   |
|                                      | X                                                        | Y      | R         | X                                                          | Y            | R         |                                                         |                                                                                                                                                                                                          |   |
| 1                                    | 2                                                        | 3      | 4         | 5                                                          | 6            | 7         | 8                                                       | 9                                                                                                                                                                                                        |   |
| н198О                                | —                                                        | —      | —         | 394 905,93                                                 | 1 331 857,07 | —         | Метод спутниковых геодезических измерений (определений) | $\sqrt{(0,07^2 + 0,07^2)} = 0,10$                                                                                                                                                                        |   |
| н202О                                | —                                                        | —      | —         | 394 901,58                                                 | 1 331 852,39 | —         |                                                         |                                                                                                                                                                                                          |   |
| н203О                                | —                                                        | —      | —         | 394 904,18                                                 | 1 331 850,03 | —         |                                                         |                                                                                                                                                                                                          |   |
| н204О                                | —                                                        | —      | —         | 394 904,22                                                 | 1 331 850,08 | —         |                                                         |                                                                                                                                                                                                          |   |
| н205О                                | —                                                        | —      | —         | 394 908,48                                                 | 1 331 854,67 | —         |                                                         |                                                                                                                                                                                                          |   |
| н206О                                | —                                                        | —      | —         | 394 907,46                                                 | 1 331 855,64 | —         |                                                         |                                                                                                                                                                                                          |   |
| н198О                                | —                                                        | —      | —         | 394 905,93                                                 | 1 331 857,07 | —         |                                                         |                                                                                                                                                                                                          |   |

**2. Сведения о характеристиках объекта недвижимости с кадастровым номером** 31:16:0101001:19468 :

| № п/п | Наименование характеристики                                                                                                                                  | Значение характеристики |
|-------|--------------------------------------------------------------------------------------------------------------------------------------------------------------|-------------------------|
| 1     | 2                                                                                                                                                            | 3                       |
| 1.    | Вид объекта недвижимости                                                                                                                                     | Здание                  |
| 2.    | Ранее присвоенный государственный учетный номер (инвентарный) здания, сооружения, объекта незавершенного строительства                                       | —                       |
| 3.    | Кадастровый номер земельного участка (земельных участков), в границах которого (которых) расположены здание, сооружение, объект незавершенного строительства | 31:16:0210027:65        |

| 1    | 2                                                                                                                                                                                                 | 3                                                                                       |
|------|---------------------------------------------------------------------------------------------------------------------------------------------------------------------------------------------------|-----------------------------------------------------------------------------------------|
| 4.   | Уникальный учетный номер кадастрового квартала, в границах которого расположены здание, сооружение, объект незавершенного строительства                                                           | 31:16:0210027                                                                           |
| 5.   | Адрес здания, сооружения, объекта незавершенного строительства                                                                                                                                    | Российская Федерация, обл. Белгородская, г. Белгород, ул. К. Заслонова, сооружение № 12 |
| 5.1. | Сведения о местоположении здания, сооружения, объекта незавершенного строительства (при отсутствии адреса) в структурированном в соответствии с федеральной информационной адресной системой виде | —                                                                                       |
| 5.3. | Дополнительные сведения о местоположении                                                                                                                                                          | —                                                                                       |
| 6.   | Иные сведения                                                                                                                                                                                     | —                                                                                       |

**3. Пояснения к сведениям об объекте недвижимости с кадастровым номером** 31:16:0101001:19468 :

1. —

**1. Сведения о характерных точках контура объекта недвижимости с кадастровым номером** 31:16:0210027:1366 :

Система координат МСК-31 Зона № 1

| Обозначение характерных точек границ | Содержатся в Едином государственном реестре недвижимости |   |           | Определены в ходе выполнения комплексных кадастровых работ |              |           | Метод определения координат                             | Формулы, примененные для расчета средней квадратической погрешности определения координат характерных точек (Mt), м, с подставленными в такие формулы значениями и итоговые (вычисленные) значения Mt, м |
|--------------------------------------|----------------------------------------------------------|---|-----------|------------------------------------------------------------|--------------|-----------|---------------------------------------------------------|----------------------------------------------------------------------------------------------------------------------------------------------------------------------------------------------------------|
|                                      | координаты, м                                            |   | Радиус, м | координаты, м                                              |              | Радиус, м |                                                         |                                                                                                                                                                                                          |
|                                      | X                                                        | Y | R         | X                                                          | Y            | R         |                                                         |                                                                                                                                                                                                          |
| 1                                    | 2                                                        | 3 | 4         | 5                                                          | 6            | 7         | 8                                                       | 9                                                                                                                                                                                                        |
| н5070                                | —                                                        | — | —         | 394 990,28                                                 | 1 331 679,34 | —         | Метод спутниковых геодезических измерений (определений) | $\sqrt{(0,07^2 + 0,07^2)} = 0,10$                                                                                                                                                                        |
| н5080                                | —                                                        | — | —         | 394 994,86                                                 | 1 331 684,09 | —         |                                                         |                                                                                                                                                                                                          |
| н5090                                | —                                                        | — | —         | 394 992,07                                                 | 1 331 686,78 | —         |                                                         |                                                                                                                                                                                                          |
| н5100                                | —                                                        | — | —         | 394 987,49                                                 | 1 331 682,03 | —         |                                                         |                                                                                                                                                                                                          |
| н5070                                | —                                                        | — | —         | 394 990,28                                                 | 1 331 679,34 | —         |                                                         |                                                                                                                                                                                                          |

**2. Сведения о характеристиках объекта недвижимости с кадастровым номером** 31:16:0210027:1366 :

| № п/п | Наименование характеристики                                                                                                                                                                       | Значение характеристики                                                                |
|-------|---------------------------------------------------------------------------------------------------------------------------------------------------------------------------------------------------|----------------------------------------------------------------------------------------|
| 1     | 2                                                                                                                                                                                                 | 3                                                                                      |
| 1.    | Вид объекта недвижимости                                                                                                                                                                          | Здание                                                                                 |
| 2.    | Ранее присвоенный государственный учетный номер (инвентарный) здания, сооружения, объекта незавершенного строительства                                                                            | —                                                                                      |
| 3.    | Кадастровый номер земельного участка (земельных участков), в границах которого (которых) расположены здание, сооружение, объект незавершенного строительства                                      | 31:16:0210027:103                                                                      |
| 4.    | Уникальный учетный номер кадастрового квартала, в границах которого расположены здание, сооружение, объект незавершенного строительства                                                           | 31:16:0210027                                                                          |
| 5.    | Адрес здания, сооружения, объекта незавершенного строительства                                                                                                                                    | Российская Федерация, обл. Белгородская, г. Белгород, ул. К. Заслонова, сооружение № 7 |
| 5.1.  | Сведения о местоположении здания, сооружения, объекта незавершенного строительства (при отсутствии адреса) в структурированном в соответствии с федеральной информационной адресной системой виде | —                                                                                      |
| 5.3.  | Дополнительные сведения о местоположении                                                                                                                                                          | —                                                                                      |
| 6.    | Иные сведения                                                                                                                                                                                     | —                                                                                      |

**3. Пояснения к сведениям об объекте недвижимости с кадастровым номером** 31:16:0210027:1366 :

|    |   |
|----|---|
| 1. | — |
|----|---|

**1. Сведения о характерных точках контура объекта недвижимости с кадастровым номером** 31:16:0210027:391 :

| Система координат                    |                                                          | МСК-31 |           |                                                            |              |           | Зона №                                                  |                                                                                                                                                                                                          | 1 |
|--------------------------------------|----------------------------------------------------------|--------|-----------|------------------------------------------------------------|--------------|-----------|---------------------------------------------------------|----------------------------------------------------------------------------------------------------------------------------------------------------------------------------------------------------------|---|
| Обозначение характерных точек границ | Содержатся в Едином государственном реестре недвижимости |        |           | Определены в ходе выполнения комплексных кадастровых работ |              |           | Метод определения координат                             | Формулы, примененные для расчета средней квадратической погрешности определения координат характерных точек (Mt), м, с подставленными в такие формулы значениями и итоговые (вычисленные) значения Mt, м |   |
|                                      | координаты, м                                            |        | Радиус, м | координаты, м                                              |              | Радиус, м |                                                         |                                                                                                                                                                                                          |   |
|                                      | X                                                        | Y      | R         | X                                                          | Y            | R         |                                                         |                                                                                                                                                                                                          |   |
| 1                                    | 2                                                        | 3      | 4         | 5                                                          | 6            | 7         | 8                                                       | 9                                                                                                                                                                                                        |   |
| н706О                                | —                                                        | —      | —         | 394 990,78                                                 | 1 331 657,26 | —         | Метод спутниковых геодезических измерений (определений) | $\sqrt{(0,07^2 + 0,07^2)} = 0,10$                                                                                                                                                                        |   |

| 1     | 2 | 3 | 4 | 5          | 6            | 7 | 8                                                       | 9                                 |
|-------|---|---|---|------------|--------------|---|---------------------------------------------------------|-----------------------------------|
| н7070 | — | — | — | 394 986,38 | 1 331 652,74 | — | Метод спутниковых геодезических измерений (определений) | $\sqrt{(0,07^2 + 0,07^2)} = 0,10$ |
| н6180 | — | — | — | 394 988,72 | 1 331 650,35 | — |                                                         |                                   |
| н6210 | — | — | — | 394 993,02 | 1 331 654,70 | — |                                                         |                                   |
| н6550 | — | — | — | 394 993,33 | 1 331 655,04 | — |                                                         |                                   |
| н7060 | — | — | — | 394 990,78 | 1 331 657,26 | — |                                                         |                                   |

**2. Сведения о характеристиках объекта недвижимости с кадастровым номером** 31:16:0210027:391 :

| № п/п | Наименование характеристики                                                                                                                                                                       | Значение характеристики                                              |
|-------|---------------------------------------------------------------------------------------------------------------------------------------------------------------------------------------------------|----------------------------------------------------------------------|
| 1     | 2                                                                                                                                                                                                 | 3                                                                    |
| 1.    | Вид объекта недвижимости                                                                                                                                                                          | Здание                                                               |
| 2.    | Ранее присвоенный государственный учетный номер (инвентарный) здания, сооружения, объекта незавершенного строительства                                                                            | —                                                                    |
| 3.    | Кадастровый номер земельного участка (земельных участков), в границах которого (которых) расположены здание, сооружение, объект незавершенного строительства                                      | 31:16:0210027:208                                                    |
| 4.    | Уникальный учетный номер кадастрового квартала, в границах которого расположены здание, сооружение, объект незавершенного строительства                                                           | 31:16:0210027                                                        |
| 5.    | Адрес здания, сооружения, объекта незавершенного строительства                                                                                                                                    | Белгородская обл., г. Белгород, ул. Константина Заслонова, гараж №23 |
| 5.1.  | Сведения о местоположении здания, сооружения, объекта незавершенного строительства (при отсутствии адреса) в структурированном в соответствии с федеральной информационной адресной системой виде | —                                                                    |
| 5.3.  | Дополнительные сведения о местоположении                                                                                                                                                          | —                                                                    |
| 6.    | Иные сведения                                                                                                                                                                                     | —                                                                    |

**3. Пояснения к сведениям об объекте недвижимости с кадастровым номером** 31:16:0210027:391 :

|    |   |
|----|---|
| 1. | — |
|----|---|

**1. Сведения о характерных точках контура объекта недвижимости с кадастровым номером** 31:16:0210027:676 :

| Система координат                    |                                                          | МСК-31 |           |                                                            |              |           | Зона №                                                  |                                                                                                                                                                                                          | 1 |
|--------------------------------------|----------------------------------------------------------|--------|-----------|------------------------------------------------------------|--------------|-----------|---------------------------------------------------------|----------------------------------------------------------------------------------------------------------------------------------------------------------------------------------------------------------|---|
| Обозначение характерных точек границ | Содержатся в Едином государственном реестре недвижимости |        |           | Определены в ходе выполнения комплексных кадастровых работ |              |           | Метод определения координат                             | Формулы, примененные для расчета средней квадратической погрешности определения координат характерных точек (Mt), м, с подставленными в такие формулы значениями и итоговые (вычисленные) значения Mt, м |   |
|                                      | координаты, м                                            |        | Радиус, м | координаты, м                                              |              | Радиус, м |                                                         |                                                                                                                                                                                                          |   |
|                                      | X                                                        | Y      | R         | X                                                          | Y            | R         |                                                         |                                                                                                                                                                                                          |   |
| 1                                    | 2                                                        | 3      | 4         | 5                                                          | 6            | 7         | 8                                                       | 9                                                                                                                                                                                                        |   |
| н2770                                | —                                                        | —      | —         | 394 895,99                                                 | 1 331 835,77 | —         | Метод спутниковых геодезических измерений (определений) | $\sqrt{(0,07^2 + 0,07^2)} = 0,10$                                                                                                                                                                        |   |
| н2780                                | —                                                        | —      | —         | 394 893,32                                                 | 1 331 832,97 | —         |                                                         |                                                                                                                                                                                                          |   |
| н2740                                | —                                                        | —      | —         | 394 893,43                                                 | 1 331 832,86 | —         |                                                         |                                                                                                                                                                                                          |   |
| н2730                                | —                                                        | —      | —         | 394 897,87                                                 | 1 331 828,69 | —         |                                                         |                                                                                                                                                                                                          |   |
| н2790                                | —                                                        | —      | —         | 394 900,52                                                 | 1 331 831,50 | —         |                                                         |                                                                                                                                                                                                          |   |
| н2800                                | —                                                        | —      | —         | 394 896,06                                                 | 1 331 835,70 | —         |                                                         |                                                                                                                                                                                                          |   |
| н2770                                | —                                                        | —      | —         | 394 895,99                                                 | 1 331 835,77 | —         |                                                         |                                                                                                                                                                                                          |   |

**2. Сведения о характеристиках объекта недвижимости с кадастровым номером** 31:16:0210027:676 :

| № п/п | Наименование характеристики                                                                                                                                  | Значение характеристики |
|-------|--------------------------------------------------------------------------------------------------------------------------------------------------------------|-------------------------|
| 1     | 2                                                                                                                                                            | 3                       |
| 1.    | Вид объекта недвижимости                                                                                                                                     | Здание                  |
| 2.    | Ранее присвоенный государственный учетный номер (инвентарный) здания, сооружения, объекта незавершенного строительства                                       | —                       |
| 3.    | Кадастровый номер земельного участка (земельных участков), в границах которого (которых) расположены здание, сооружение, объект незавершенного строительства | 31:16:0210027:94        |

| 1    | 2                                                                                                                                                                                                 | 3                                                                   |
|------|---------------------------------------------------------------------------------------------------------------------------------------------------------------------------------------------------|---------------------------------------------------------------------|
| 4.   | Уникальный учетный номер кадастрового квартала, в границах которого расположены здание, сооружение, объект незавершенного строительства                                                           | 31:16:0210027                                                       |
| 5.   | Адрес здания, сооружения, объекта незавершенного строительства                                                                                                                                    | Белгородская область, г. Белгород, ул. Константина Заслонова, д. 55 |
| 5.1. | Сведения о местоположении здания, сооружения, объекта незавершенного строительства (при отсутствии адреса) в структурированном в соответствии с федеральной информационной адресной системой виде | —                                                                   |
| 5.3. | Дополнительные сведения о местоположении                                                                                                                                                          | —                                                                   |
| 6.   | Иные сведения                                                                                                                                                                                     | —                                                                   |

**3. Пояснения к сведениям об объекте недвижимости с кадастровым номером** 31:16:0210027:676 :

1. —

**1. Сведения о характерных точках контура объекта недвижимости с кадастровым номером** 31:16:0101001:15254 :

Система координат МСК-31 Зона № 1

| Обозначение характерных точек границ | Содержатся в Едином государственном реестре недвижимости |   |           | Определены в ходе выполнения комплексных кадастровых работ |              |           | Метод определения координат                             | Формулы, примененные для расчета средней квадратической погрешности определения координат характерных точек (Mt), м, с подставленными в такие формулы значениями и итоговые (вычисленные) значения Mt, м |
|--------------------------------------|----------------------------------------------------------|---|-----------|------------------------------------------------------------|--------------|-----------|---------------------------------------------------------|----------------------------------------------------------------------------------------------------------------------------------------------------------------------------------------------------------|
|                                      | координаты, м                                            |   | Радиус, м | координаты, м                                              |              | Радиус, м |                                                         |                                                                                                                                                                                                          |
|                                      | X                                                        | Y | R         | X                                                          | Y            | R         |                                                         |                                                                                                                                                                                                          |
| 1                                    | 2                                                        | 3 | 4         | 5                                                          | 6            | 7         | 8                                                       | 9                                                                                                                                                                                                        |
| н5670                                | —                                                        | — | —         | 395 015,22                                                 | 1 331 672,48 | —         | Метод спутниковых геодезических измерений (определений) | $\sqrt{(0,07^2 + 0,07^2)} = 0,10$                                                                                                                                                                        |
| н5680                                | —                                                        | — | —         | 395 012,06                                                 | 1 331 675,74 | —         |                                                         |                                                                                                                                                                                                          |
| н5690                                | —                                                        | — | —         | 395 007,80                                                 | 1 331 671,56 | —         |                                                         |                                                                                                                                                                                                          |
| н5700                                | —                                                        | — | —         | 395 011,05                                                 | 1 331 668,39 | —         |                                                         |                                                                                                                                                                                                          |
| н5670                                | —                                                        | — | —         | 395 015,22                                                 | 1 331 672,48 | —         |                                                         |                                                                                                                                                                                                          |

**2. Сведения о характеристиках объекта недвижимости с кадастровым номером** 31:16:0101001:15254 :

| № п/п | Наименование характеристики                                                                                                                                                                       | Значение характеристики                                                                |
|-------|---------------------------------------------------------------------------------------------------------------------------------------------------------------------------------------------------|----------------------------------------------------------------------------------------|
| 1     | 2                                                                                                                                                                                                 | 3                                                                                      |
| 1.    | Вид объекта недвижимости                                                                                                                                                                          | Здание                                                                                 |
| 2.    | Ранее присвоенный государственный учетный номер (инвентарный) здания, сооружения, объекта незавершенного строительства                                                                            | —                                                                                      |
| 3.    | Кадастровый номер земельного участка (земельных участков), в границах которого (которых) расположены здание, сооружение, объект незавершенного строительства                                      | 31:16:0210027:157                                                                      |
| 4.    | Уникальный учетный номер кадастрового квартала, в границах которого расположены здание, сооружение, объект незавершенного строительства                                                           | 31:16:0210027                                                                          |
| 5.    | Адрес здания, сооружения, объекта незавершенного строительства                                                                                                                                    | Российская Федерация, обл. Белгородская, г. Белгород, ул. К. Заслонова, сооружение №44 |
| 5.1.  | Сведения о местоположении здания, сооружения, объекта незавершенного строительства (при отсутствии адреса) в структурированном в соответствии с федеральной информационной адресной системой виде | —                                                                                      |
| 5.3.  | Дополнительные сведения о местоположении                                                                                                                                                          | —                                                                                      |
| 6.    | Иные сведения                                                                                                                                                                                     | —                                                                                      |

**3. Пояснения к сведениям об объекте недвижимости с кадастровым номером** 31:16:0101001:15254 :

|    |   |
|----|---|
| 1. | — |
|----|---|

**1. Сведения о характерных точках контура объекта недвижимости с кадастровым номером** 31:16:0210027:1413 :

| Система координат                    |                                                          | МСК-31 |           |                                                            |              |           | Зона №                                                  |                                                                                                                                                                                                          | 1 |
|--------------------------------------|----------------------------------------------------------|--------|-----------|------------------------------------------------------------|--------------|-----------|---------------------------------------------------------|----------------------------------------------------------------------------------------------------------------------------------------------------------------------------------------------------------|---|
| Обозначение характерных точек границ | Содержатся в Едином государственном реестре недвижимости |        |           | Определены в ходе выполнения комплексных кадастровых работ |              |           | Метод определения координат                             | Формулы, примененные для расчета средней квадратической погрешности определения координат характерных точек (Mt), м, с подставленными в такие формулы значениями и итоговые (вычисленные) значения Mt, м |   |
|                                      | координаты, м                                            |        | Радиус, м | координаты, м                                              |              | Радиус, м |                                                         |                                                                                                                                                                                                          |   |
|                                      | X                                                        | Y      | R         | X                                                          | Y            | R         |                                                         |                                                                                                                                                                                                          |   |
| 1                                    | 2                                                        | 3      | 4         | 5                                                          | 6            | 7         | 8                                                       | 9                                                                                                                                                                                                        |   |
| н5450                                | —                                                        | —      | —         | 394 969,15                                                 | 1 331 717,52 | —         | Метод спутниковых геодезических измерений (определений) | $\sqrt{(0,07^2 + 0,07^2)} = 0,10$                                                                                                                                                                        |   |

| 1     | 2 | 3 | 4          | 5            | 6            | 7 | 8                                                       | 9                                 |
|-------|---|---|------------|--------------|--------------|---|---------------------------------------------------------|-----------------------------------|
| н5460 | — | — | —          | 394 966,65   | 1 331 719,97 | — | Метод спутниковых геодезических измерений (определений) | $\sqrt{(0,07^2 + 0,07^2)} = 0,10$ |
| н5470 | — | — | 394 962,32 | 1 331 715,49 | —            |   |                                                         |                                   |
| н5480 | — | — | 394 964,85 | 1 331 713,01 | —            |   |                                                         |                                   |
| н5450 | — | — | 394 969,15 | 1 331 717,52 | —            |   |                                                         |                                   |

**2. Сведения о характеристиках объекта недвижимости с кадастровым номером** 31:16:0210027:1413 :

| № п/п | Наименование характеристики                                                                                                                                                                       | Значение характеристики                                                |
|-------|---------------------------------------------------------------------------------------------------------------------------------------------------------------------------------------------------|------------------------------------------------------------------------|
| 1     | 2                                                                                                                                                                                                 | 3                                                                      |
| 1.    | Вид объекта недвижимости                                                                                                                                                                          | Сооружение                                                             |
| 2.    | Ранее присвоенный государственный учетный номер (инвентарный) здания, сооружения, объекта незавершенного строительства                                                                            | —                                                                      |
| 3.    | Кадастровый номер земельного участка (земельных участков), в границах которого (которых) расположены здание, сооружение, объект незавершенного строительства                                      | 31:16:0210027:166                                                      |
| 4.    | Уникальный учетный номер кадастрового квартала, в границах которого расположены здание, сооружение, объект незавершенного строительства                                                           | 31:16:0210027                                                          |
| 5.    | Адрес здания, сооружения, объекта незавершенного строительства                                                                                                                                    | Белгородская область, г. Белгород, ул. Константина Заслонова, гараж 26 |
| 5.1.  | Сведения о местоположении здания, сооружения, объекта незавершенного строительства (при отсутствии адреса) в структурированном в соответствии с федеральной информационной адресной системой виде | —                                                                      |
| 5.3.  | Дополнительные сведения о местоположении                                                                                                                                                          | —                                                                      |
| 6.    | Иные сведения                                                                                                                                                                                     | —                                                                      |

**3. Пояснения к сведениям об объекте недвижимости с кадастровым номером** 31:16:0210027:1413 :

|    |   |
|----|---|
| 1. | — |
|----|---|



**1. Сведения о характерных точках контура объекта недвижимости с кадастровым номером** 31:16:0101001:2843 :

| Система координат <u>МСК-31</u>      |                                                          |   |           |                                                            |              |           | Зона № <u>1</u>                                         |                                                                                                                                                                                                          |
|--------------------------------------|----------------------------------------------------------|---|-----------|------------------------------------------------------------|--------------|-----------|---------------------------------------------------------|----------------------------------------------------------------------------------------------------------------------------------------------------------------------------------------------------------|
| Обозначение характерных точек границ | Содержатся в Едином государственном реестре недвижимости |   |           | Определены в ходе выполнения комплексных кадастровых работ |              |           | Метод определения координат                             | Формулы, примененные для расчета средней квадратической погрешности определения координат характерных точек (Mt), м, с подставленными в такие формулы значениями и итоговые (вычисленные) значения Mt, м |
|                                      | координаты, м                                            |   | Радиус, м | координаты, м                                              |              | Радиус, м |                                                         |                                                                                                                                                                                                          |
|                                      | X                                                        | Y | R         | X                                                          | Y            | R         |                                                         |                                                                                                                                                                                                          |
| 1                                    | 2                                                        | 3 | 4         | 5                                                          | 6            | 7         | 8                                                       | 9                                                                                                                                                                                                        |
| н693О                                | —                                                        | — | —         | 395 050,08                                                 | 1 331 607,05 | —         | Метод спутниковых геодезических измерений (определений) | $\sqrt{(0,07^2 + 0,07^2)} = 0,10$                                                                                                                                                                        |
| н576О                                | —                                                        | — | —         | 395 046,16                                                 | 1 331 603,20 | —         |                                                         |                                                                                                                                                                                                          |
| н572О                                | —                                                        | — | —         | 395 045,58                                                 | 1 331 602,63 | —         |                                                         |                                                                                                                                                                                                          |
| н571О                                | —                                                        | — | —         | 395 049,28                                                 | 1 331 598,85 | —         |                                                         |                                                                                                                                                                                                          |
| н694О                                | —                                                        | — | —         | 395 053,78                                                 | 1 331 603,27 | —         |                                                         |                                                                                                                                                                                                          |
| н693О                                | —                                                        | — | —         | 395 050,08                                                 | 1 331 607,05 | —         |                                                         |                                                                                                                                                                                                          |

**2. Сведения о характеристиках объекта недвижимости с кадастровым номером** 31:16:0101001:2843 :

| № п/п | Наименование характеристики                                                                                                                                  | Значение характеристики |
|-------|--------------------------------------------------------------------------------------------------------------------------------------------------------------|-------------------------|
| 1     | 2                                                                                                                                                            | 3                       |
| 1.    | Вид объекта недвижимости                                                                                                                                     | Сооружение              |
| 2.    | Ранее присвоенный государственный учетный номер (инвентарный) здания, сооружения, объекта незавершенного строительства                                       | —                       |
| 3.    | Кадастровый номер земельного участка (земельных участков), в границах которого (которых) расположены здание, сооружение, объект незавершенного строительства | 31:16:0210027:198       |
| 4.    | Уникальный учетный номер кадастрового квартала, в границах которого расположены здание, сооружение, объект незавершенного строительства                      | 31:16:0210027           |

| 1    | 2                                                                                                                                                                                                 | 3                                                                                           |
|------|---------------------------------------------------------------------------------------------------------------------------------------------------------------------------------------------------|---------------------------------------------------------------------------------------------|
| 5.   | Адрес здания, сооружения, объекта незавершенного строительства                                                                                                                                    | Российская Федерация, Белгородская обл., г. Белгород, ул. Константина Заслонова, гараж № 66 |
| 5.1. | Сведения о местоположении здания, сооружения, объекта незавершенного строительства (при отсутствии адреса) в структурированном в соответствии с федеральной информационной адресной системой виде | —                                                                                           |
| 5.3. | Дополнительные сведения о местоположении                                                                                                                                                          | —                                                                                           |
| 6.   | Иные сведения                                                                                                                                                                                     | —                                                                                           |

**3. Пояснения к сведениям об объекте недвижимости с кадастровым номером** 31:16:0101001:2843 :

|    |   |
|----|---|
| 1. | — |
|----|---|

**1. Сведения о характерных точках контура объекта недвижимости с кадастровым номером** 31:16:0210027:845 :

|                   |               |        |          |
|-------------------|---------------|--------|----------|
| Система координат | <u>МСК-31</u> | Зона № | <u>1</u> |
|-------------------|---------------|--------|----------|

| Обозначение характерных точек границ | Содержатся в Едином государственном реестре недвижимости |   |           | Определены в ходе выполнения комплексных кадастровых работ |              |           | Метод определения координат                             | Формулы, примененные для расчета средней квадратической погрешности определения координат характерных точек (Mt), м, с подставленными в такие формулы значениями и итоговые (вычисленные) значения Mt, м |
|--------------------------------------|----------------------------------------------------------|---|-----------|------------------------------------------------------------|--------------|-----------|---------------------------------------------------------|----------------------------------------------------------------------------------------------------------------------------------------------------------------------------------------------------------|
|                                      | координаты, м                                            |   | Радиус, м | координаты, м                                              |              | Радиус, м |                                                         |                                                                                                                                                                                                          |
|                                      | X                                                        | Y | R         | X                                                          | Y            | R         |                                                         |                                                                                                                                                                                                          |
| 1                                    | 2                                                        | 3 | 4         | 5                                                          | 6            | 7         | 8                                                       | 9                                                                                                                                                                                                        |
| н2530                                | —                                                        | — | —         | 394 906,08                                                 | 1 331 865,53 | —         | Метод спутниковых геодезических измерений (определений) | $\sqrt{(0,07^2 + 0,07^2)} = 0,10$                                                                                                                                                                        |
| н7140                                | —                                                        | — | —         | 394 903,19                                                 | 1 331 868,20 | —         |                                                         |                                                                                                                                                                                                          |
| н7180                                | —                                                        | — | —         | 394 898,91                                                 | 1 331 863,60 | —         |                                                         |                                                                                                                                                                                                          |
| н2540                                | —                                                        | — | —         | 394 901,78                                                 | 1 331 860,91 | —         |                                                         |                                                                                                                                                                                                          |
| н2530                                | —                                                        | — | —         | 394 906,08                                                 | 1 331 865,53 | —         |                                                         |                                                                                                                                                                                                          |

**2. Сведения о характеристиках объекта недвижимости с кадастровым номером** 31:16:0210027:845 :

| № п/п | Наименование характеристики | Значение характеристики |
|-------|-----------------------------|-------------------------|
| 1     | 2                           | 3                       |
| 1.    | Вид объекта недвижимости    | Здание                  |

| 1    | 2                                                                                                                                                                                                 | 3                                                                   |
|------|---------------------------------------------------------------------------------------------------------------------------------------------------------------------------------------------------|---------------------------------------------------------------------|
| 2.   | Ранее присвоенный государственный учетный номер (инвентарный) здания, сооружения, объекта незавершенного строительства                                                                            | —                                                                   |
| 3.   | Кадастровый номер земельного участка (земельных участков), в границах которого (которых) расположены здание, сооружение, объект незавершенного строительства                                      | 31:16:0210027:140                                                   |
| 4.   | Уникальный учетный номер кадастрового квартала, в границах которого расположены здание, сооружение, объект незавершенного строительства                                                           | 31:16:0210027                                                       |
| 5.   | Адрес здания, сооружения, объекта незавершенного строительства                                                                                                                                    | Белгородская область, г. Белгород, ул. Константина Заслонова, д. 47 |
| 5.1. | Сведения о местоположении здания, сооружения, объекта незавершенного строительства (при отсутствии адреса) в структурированном в соответствии с федеральной информационной адресной системой виде | —                                                                   |
| 5.3. | Дополнительные сведения о местоположении                                                                                                                                                          | —                                                                   |
| 6.   | Иные сведения                                                                                                                                                                                     | —                                                                   |

**3. Пояснения к сведениям об объекте недвижимости с кадастровым номером** 31:16:0210027:845 :

|    |   |
|----|---|
| 1. | — |
|----|---|

**1. Сведения о характерных точках контура объекта недвижимости с кадастровым номером** 31:16:0210027:1371 :

| Система координат                    |                                                          | МСК-31 |           |                                                            |              |           | Зона №                                                  |                                                                                                                                                                                                          | 1 |
|--------------------------------------|----------------------------------------------------------|--------|-----------|------------------------------------------------------------|--------------|-----------|---------------------------------------------------------|----------------------------------------------------------------------------------------------------------------------------------------------------------------------------------------------------------|---|
| Обозначение характерных точек границ | Содержатся в Едином государственном реестре недвижимости |        |           | Определены в ходе выполнения комплексных кадастровых работ |              |           | Метод определения координат                             | Формулы, примененные для расчета средней квадратической погрешности определения координат характерных точек (Mt), м, с подставленными в такие формулы значениями и итоговые (вычисленные) значения Mt, м |   |
|                                      | координаты, м                                            |        | Радиус, м | координаты, м                                              |              | Радиус, м |                                                         |                                                                                                                                                                                                          |   |
|                                      | X                                                        | Y      | R         | X                                                          | Y            | R         |                                                         |                                                                                                                                                                                                          |   |
| 1                                    | 2                                                        | 3      | 4         | 5                                                          | 6            | 7         | 8                                                       | 9                                                                                                                                                                                                        |   |
| н6350                                | —                                                        | —      | —         | 394 967,51                                                 | 1 331 670,94 | —         | Метод спутниковых геодезических измерений (определений) | $\sqrt{(0,07^2 + 0,07^2)} = 0,10$                                                                                                                                                                        |   |
| н6340                                | —                                                        | —      | —         | 394 967,65                                                 | 1 331 671,09 | —         |                                                         |                                                                                                                                                                                                          |   |
| н6330                                | —                                                        | —      | —         | 394 972,04                                                 | 1 331 675,60 | —         |                                                         |                                                                                                                                                                                                          |   |

| 1     | 2 | 3 | 4          | 5            | 6            | 7 | 8                                                       | 9                                 |
|-------|---|---|------------|--------------|--------------|---|---------------------------------------------------------|-----------------------------------|
| н6360 | — | — | —          | 394 968,09   | 1 331 679,45 | — | Метод спутниковых геодезических измерений (определений) | $\sqrt{(0,07^2 + 0,07^2)} = 0,10$ |
| н6370 | — | — | 394 967,94 | 1 331 679,60 | —            |   |                                                         |                                   |
| н6380 | — | — | 394 963,41 | 1 331 674,94 | —            |   |                                                         |                                   |
| н6350 | — | — | 394 967,51 | 1 331 670,94 | —            |   |                                                         |                                   |

**2. Сведения о характеристиках объекта недвижимости с кадастровым номером** 31:16:0210027:1371 :

| № п/п | Наименование характеристики                                                                                                                                                                       | Значение характеристики                                                 |
|-------|---------------------------------------------------------------------------------------------------------------------------------------------------------------------------------------------------|-------------------------------------------------------------------------|
| 1     | 2                                                                                                                                                                                                 | 3                                                                       |
| 1.    | Вид объекта недвижимости                                                                                                                                                                          | Здание                                                                  |
| 2.    | Ранее присвоенный государственный учетный номер (инвентарный) здания, сооружения, объекта незавершенного строительства                                                                            | —                                                                       |
| 3.    | Кадастровый номер земельного участка (земельных участков), в границах которого (которых) расположены здание, сооружение, объект незавершенного строительства                                      | 31:16:0210027:185                                                       |
| 4.    | Уникальный учетный номер кадастрового квартала, в границах которого расположены здание, сооружение, объект незавершенного строительства                                                           | 31:16:0210027                                                           |
| 5.    | Адрес здания, сооружения, объекта незавершенного строительства                                                                                                                                    | Белгородская область, г. Белгород, ул. Константина Заслонова, гараж №30 |
| 5.1.  | Сведения о местоположении здания, сооружения, объекта незавершенного строительства (при отсутствии адреса) в структурированном в соответствии с федеральной информационной адресной системой виде | —                                                                       |
| 5.3.  | Дополнительные сведения о местоположении                                                                                                                                                          | —                                                                       |
| 6.    | Иные сведения                                                                                                                                                                                     | —                                                                       |

**3. Пояснения к сведениям об объекте недвижимости с кадастровым номером** 31:16:0210027:1371 :

|    |   |
|----|---|
| 1. | — |
|----|---|

**1. Сведения о характерных точках контура объекта недвижимости с кадастровым номером** 31:16:0210027:1141 :

| Система координат                    |                                                          | МСК-31 |           |                                                            |              |           | Зона №                                                  |                                                                                                                                                                                                          | 1 |
|--------------------------------------|----------------------------------------------------------|--------|-----------|------------------------------------------------------------|--------------|-----------|---------------------------------------------------------|----------------------------------------------------------------------------------------------------------------------------------------------------------------------------------------------------------|---|
| Обозначение характерных точек границ | Содержатся в Едином государственном реестре недвижимости |        |           | Определены в ходе выполнения комплексных кадастровых работ |              |           | Метод определения координат                             | Формулы, примененные для расчета средней квадратической погрешности определения координат характерных точек (Mt), м, с подставленными в такие формулы значениями и итоговые (вычисленные) значения Mt, м |   |
|                                      | координаты, м                                            |        | Радиус, м | координаты, м                                              |              | Радиус, м |                                                         |                                                                                                                                                                                                          |   |
|                                      | X                                                        | Y      | R         | X                                                          | Y            | R         |                                                         |                                                                                                                                                                                                          |   |
| 1                                    | 2                                                        | 3      | 4         | 5                                                          | 6            | 7         | 8                                                       | 9                                                                                                                                                                                                        |   |
| н644О                                | —                                                        | —      | —         | 394 955,47                                                 | 1 331 683,14 | —         | Метод спутниковых геодезических измерений (определений) | $\sqrt{(0,07^2 + 0,07^2)} = 0,10$                                                                                                                                                                        |   |
| н642О                                | —                                                        | —      | —         | 394 959,53                                                 | 1 331 679,05 | —         |                                                         |                                                                                                                                                                                                          |   |
| н641О                                | —                                                        | —      | —         | 394 963,79                                                 | 1 331 683,29 | —         |                                                         |                                                                                                                                                                                                          |   |
| н645О                                | —                                                        | —      | —         | 394 959,73                                                 | 1 331 687,36 | —         |                                                         |                                                                                                                                                                                                          |   |
| н646О                                | —                                                        | —      | —         | 394 959,65                                                 | 1 331 687,28 | —         |                                                         |                                                                                                                                                                                                          |   |
| н644О                                | —                                                        | —      | —         | 394 955,47                                                 | 1 331 683,14 | —         |                                                         |                                                                                                                                                                                                          |   |

**2. Сведения о характеристиках объекта недвижимости с кадастровым номером** 31:16:0210027:1141 :

| № п/п | Наименование характеристики                                                                                                                                  | Значение характеристики |
|-------|--------------------------------------------------------------------------------------------------------------------------------------------------------------|-------------------------|
| 1     | 2                                                                                                                                                            | 3                       |
| 1.    | Вид объекта недвижимости                                                                                                                                     | Здание                  |
| 2.    | Ранее присвоенный государственный учетный номер (инвентарный) здания, сооружения, объекта незавершенного строительства                                       | —                       |
| 3.    | Кадастровый номер земельного участка (земельных участков), в границах которого (которых) расположены здание, сооружение, объект незавершенного строительства | 31:16:0210027:209       |
| 4.    | Уникальный учетный номер кадастрового квартала, в границах которого расположены здание, сооружение, объект незавершенного строительства                      | 31:16:0210027           |

| 1    | 2                                                                                                                                                                                                 | 3                                                                    |
|------|---------------------------------------------------------------------------------------------------------------------------------------------------------------------------------------------------|----------------------------------------------------------------------|
| 5.   | Адрес здания, сооружения, объекта незавершенного строительства                                                                                                                                    | Белгородская обл., г. Белгород, ул. Константина Заслонова, Гараж №32 |
| 5.1. | Сведения о местоположении здания, сооружения, объекта незавершенного строительства (при отсутствии адреса) в структурированном в соответствии с федеральной информационной адресной системой виде | —                                                                    |
| 5.3. | Дополнительные сведения о местоположении                                                                                                                                                          | —                                                                    |
| 6.   | Иные сведения                                                                                                                                                                                     | —                                                                    |

**3. Пояснения к сведениям об объекте недвижимости с кадастровым номером** 31:16:0210027:1141 :

|    |   |
|----|---|
| 1. | — |
|----|---|

**1. Сведения о характерных точках контура объекта недвижимости с кадастровым номером** 31:16:0210027:428 :

|                   |               |        |          |
|-------------------|---------------|--------|----------|
| Система координат | <u>МСК-31</u> | Зона № | <u>1</u> |
|-------------------|---------------|--------|----------|

| Обозначение характерных точек границ | Содержатся в Едином государственном реестре недвижимости |   |           | Определены в ходе выполнения комплексных кадастровых работ |              |           | Метод определения координат                             | Формулы, примененные для расчета средней квадратической погрешности определения координат характерных точек (Mt), м, с подставленными в такие формулы значениями и итоговые (вычисленные) значения Mt, м |
|--------------------------------------|----------------------------------------------------------|---|-----------|------------------------------------------------------------|--------------|-----------|---------------------------------------------------------|----------------------------------------------------------------------------------------------------------------------------------------------------------------------------------------------------------|
|                                      | координаты, м                                            |   | Радиус, м | координаты, м                                              |              | Радиус, м |                                                         |                                                                                                                                                                                                          |
|                                      | X                                                        | Y | R         | X                                                          | Y            | R         |                                                         |                                                                                                                                                                                                          |
| 1                                    | 2                                                        | 3 | 4         | 5                                                          | 6            | 7         | 8                                                       | 9                                                                                                                                                                                                        |
| н7110                                | —                                                        | — | —         | 394 995,05                                                 | 1 331 661,71 | —         | Метод спутниковых геодезических измерений (определений) | $\sqrt{(0,07^2 + 0,07^2)} = 0,10$                                                                                                                                                                        |
| н7030                                | —                                                        | — | —         | 394 992,67                                                 | 1 331 664,02 | —         |                                                         |                                                                                                                                                                                                          |
| н7020                                | —                                                        | — | —         | 394 988,49                                                 | 1 331 659,74 | —         |                                                         |                                                                                                                                                                                                          |
| н7050                                | —                                                        | — | —         | 394 988,40                                                 | 1 331 659,64 | —         |                                                         |                                                                                                                                                                                                          |
| н7080                                | —                                                        | — | —         | 394 988,26                                                 | 1 331 659,57 | —         |                                                         |                                                                                                                                                                                                          |
| н7060                                | —                                                        | — | —         | 394 990,78                                                 | 1 331 657,26 | —         |                                                         |                                                                                                                                                                                                          |
| н7120                                | —                                                        | — | —         | 394 990,88                                                 | 1 331 657,43 | —         |                                                         |                                                                                                                                                                                                          |

|       |   |   |   |            |              |   |                                                         |                                   |
|-------|---|---|---|------------|--------------|---|---------------------------------------------------------|-----------------------------------|
| 1     | 2 | 3 | 4 | 5          | 6            | 7 | 8                                                       | 9                                 |
| н7110 | — | — | — | 394 995,05 | 1 331 661,71 | — | Метод спутниковых геодезических измерений (определений) | $\sqrt{(0,07^2 + 0,07^2)} = 0,10$ |

**2. Сведения о характеристиках объекта недвижимости с кадастровым номером** 31:16:0210027:428 :

| № п/п | Наименование характеристики                                                                                                                                                                       | Значение характеристики                                                                      |
|-------|---------------------------------------------------------------------------------------------------------------------------------------------------------------------------------------------------|----------------------------------------------------------------------------------------------|
| 1     | 2                                                                                                                                                                                                 | 3                                                                                            |
| 1.    | Вид объекта недвижимости                                                                                                                                                                          | Сооружение                                                                                   |
| 2.    | Ранее присвоенный государственный учетный номер (инвентарный) здания, сооружения, объекта незавершенного строительства                                                                            | —                                                                                            |
| 3.    | Кадастровый номер земельного участка (земельных участков), в границах которого (которых) расположены здание, сооружение, объект незавершенного строительства                                      | 31:16:0210027:192                                                                            |
| 4.    | Уникальный учетный номер кадастрового квартала, в границах которого расположены здание, сооружение, объект незавершенного строительства                                                           | 31:16:0210027                                                                                |
| 5.    | Адрес здания, сооружения, объекта незавершенного строительства                                                                                                                                    | Белгородская (обл), Белгород (г.), Константина Заслонова (ул.), гараж №44, ГСК "Восточный 5" |
| 5.1.  | Сведения о местоположении здания, сооружения, объекта незавершенного строительства (при отсутствии адреса) в структурированном в соответствии с федеральной информационной адресной системой виде | —                                                                                            |
| 5.3.  | Дополнительные сведения о местоположении                                                                                                                                                          | —                                                                                            |
| 6.    | Иные сведения                                                                                                                                                                                     | —                                                                                            |

**3. Пояснения к сведениям об объекте недвижимости с кадастровым номером** 31:16:0210027:428 :

|    |   |
|----|---|
| 1. | — |
|----|---|

**1. Сведения о характерных точках контура объекта недвижимости с кадастровым номером** 31:16:0210027:849 :

|                                      |                                                          |        |           |                                                            |   |           |                             |                                                                                                                                                                                                          |
|--------------------------------------|----------------------------------------------------------|--------|-----------|------------------------------------------------------------|---|-----------|-----------------------------|----------------------------------------------------------------------------------------------------------------------------------------------------------------------------------------------------------|
| Система координат                    |                                                          | МСК-31 |           |                                                            |   | Зона №    |                             | 1                                                                                                                                                                                                        |
| Обозначение характерных точек границ | Содержатся в Едином государственном реестре недвижимости |        |           | Определены в ходе выполнения комплексных кадастровых работ |   |           | Метод определения координат | Формулы, примененные для расчета средней квадратической погрешности определения координат характерных точек (Mt), м, с подставленными в такие формулы значениями и итоговые (вычисленные) значения Mt, м |
|                                      | координаты, м                                            |        | Радиус, м | координаты, м                                              |   | Радиус, м |                             |                                                                                                                                                                                                          |
|                                      | X                                                        | Y      | R         | X                                                          | Y | R         |                             |                                                                                                                                                                                                          |

| 1     | 2 | 3 | 4 | 5          | 6            | 7 | 8                                                       | 9                                 |
|-------|---|---|---|------------|--------------|---|---------------------------------------------------------|-----------------------------------|
| н2830 | — | — | — | 394 898,67 | 1 331 838,54 | — | Метод спутниковых геодезических измерений (определений) | $\sqrt{(0,07^2 + 0,07^2)} = 0,10$ |
| н2820 | — | — | — | 394 898,70 | 1 331 838,57 | — |                                                         |                                   |
| н2850 | — | — | — | 394 901,35 | 1 331 841,59 | — |                                                         |                                   |
| н2860 | — | — | — | 394 896,72 | 1 331 845,88 | — |                                                         |                                   |
| н2870 | — | — | — | 394 894,05 | 1 331 842,82 | — |                                                         |                                   |
| н2880 | — | — | — | 394 894,24 | 1 331 842,64 | — |                                                         |                                   |
| н2830 | — | — | — | 394 898,67 | 1 331 838,54 | — |                                                         |                                   |

**2. Сведения о характеристиках объекта недвижимости с кадастровым номером** 31:16:0210027:849 :

| № п/п | Наименование характеристики                                                                                                                                                                       | Значение характеристики                                          |
|-------|---------------------------------------------------------------------------------------------------------------------------------------------------------------------------------------------------|------------------------------------------------------------------|
| 1     | 2                                                                                                                                                                                                 | 3                                                                |
| 1.    | Вид объекта недвижимости                                                                                                                                                                          | Здание                                                           |
| 2.    | Ранее присвоенный государственный учетный номер (инвентарный) здания, сооружения, объекта незавершенного строительства                                                                            | —                                                                |
| 3.    | Кадастровый номер земельного участка (земельных участков), в границах которого (которых) расположены здание, сооружение, объект незавершенного строительства                                      | 31:16:0210027:228                                                |
| 4.    | Уникальный учетный номер кадастрового квартала, в границах которого расположены здание, сооружение, объект незавершенного строительства                                                           | 31:16:0210027                                                    |
| 5.    | Адрес здания, сооружения, объекта незавершенного строительства                                                                                                                                    | Белгородская область, г. Белгород, ул. Константина Заслонова, 52 |
| 5.1.  | Сведения о местоположении здания, сооружения, объекта незавершенного строительства (при отсутствии адреса) в структурированном в соответствии с федеральной информационной адресной системой виде | —                                                                |
| 5.3.  | Дополнительные сведения о местоположении                                                                                                                                                          | —                                                                |
| 6.    | Иные сведения                                                                                                                                                                                     | —                                                                |



**3. Пояснения к сведениям об объекте недвижимости с кадастровым номером** 31:16:0210027:849 :

1. —

**1. Сведения о характерных точках контура объекта недвижимости с кадастровым номером** 31:16:0210027:793 :

Система координат МСК-31 Зона № 1

| Обозначение характерных точек границ | Содержатся в Едином государственном реестре недвижимости |   |           | Определены в ходе выполнения комплексных кадастровых работ |              |           | Метод определения координат                             | Формулы, примененные для расчета средней квадратической погрешности определения координат характерных точек (Mt), м, с подставленными в такие формулы значениями и итоговые (вычисленные) значения Mt, м |
|--------------------------------------|----------------------------------------------------------|---|-----------|------------------------------------------------------------|--------------|-----------|---------------------------------------------------------|----------------------------------------------------------------------------------------------------------------------------------------------------------------------------------------------------------|
|                                      | координаты, м                                            |   | Радиус, м | координаты, м                                              |              | Радиус, м |                                                         |                                                                                                                                                                                                          |
|                                      | X                                                        | Y | R         | X                                                          | Y            | R         |                                                         |                                                                                                                                                                                                          |
| 1                                    | 2                                                        | 3 | 4         | 5                                                          | 6            | 7         | 8                                                       | 9                                                                                                                                                                                                        |
| н742О                                | —                                                        | — | —         | 394 864,77                                                 | 1 331 791,77 | —         | Метод спутниковых геодезических измерений (определений) | $\sqrt{(0,07^2 + 0,07^2)} = 0,10$                                                                                                                                                                        |
| н746О                                | —                                                        | — | —         | 394 867,56                                                 | 1 331 789,10 | —         |                                                         |                                                                                                                                                                                                          |
| н747О                                | —                                                        | — | —         | 394 872,03                                                 | 1 331 793,73 | —         |                                                         |                                                                                                                                                                                                          |
| н744О                                | —                                                        | — | —         | 394 869,46                                                 | 1 331 796,09 | —         |                                                         |                                                                                                                                                                                                          |
| н743О                                | —                                                        | — | —         | 394 869,19                                                 | 1 331 796,35 | —         |                                                         |                                                                                                                                                                                                          |
| н742О                                | —                                                        | — | —         | 394 864,77                                                 | 1 331 791,77 | —         |                                                         |                                                                                                                                                                                                          |

**2. Сведения о характеристиках объекта недвижимости с кадастровым номером** 31:16:0210027:793 :

| № п/п | Наименование характеристики                                                                                                                                  | Значение характеристики |
|-------|--------------------------------------------------------------------------------------------------------------------------------------------------------------|-------------------------|
| 1     | 2                                                                                                                                                            | 3                       |
| 1.    | Вид объекта недвижимости                                                                                                                                     | Сооружение              |
| 2.    | Ранее присвоенный государственный учетный номер (инвентарный) здания, сооружения, объекта незавершенного строительства                                       | —                       |
| 3.    | Кадастровый номер земельного участка (земельных участков), в границах которого (которых) расположены здание, сооружение, объект незавершенного строительства | 31:16:0210027:53        |

| 1    | 2                                                                                                                                                                                                 | 3                                                          |
|------|---------------------------------------------------------------------------------------------------------------------------------------------------------------------------------------------------|------------------------------------------------------------|
| 4.   | Уникальный учетный номер кадастрового квартала, в границах которого расположены здание, сооружение, объект незавершенного строительства                                                           | 31:16:0210027                                              |
| 5.   | Адрес здания, сооружения, объекта незавершенного строительства                                                                                                                                    | Белгородская область, г Белгород, ул Константина Заслонова |
| 5.1. | Сведения о местоположении здания, сооружения, объекта незавершенного строительства (при отсутствии адреса) в структурированном в соответствии с федеральной информационной адресной системой виде | —                                                          |
| 5.3. | Дополнительные сведения о местоположении                                                                                                                                                          | —                                                          |
| 6.   | Иные сведения                                                                                                                                                                                     | —                                                          |

**3. Пояснения к сведениям об объекте недвижимости с кадастровым номером** 31:16:0210027:793 :

1. —

**1. Сведения о характерных точках контура объекта недвижимости с кадастровым номером** 31:16:0101001:5160 :

Система координат МСК-31 Зона № 1

| Обозначение характерных точек границ | Содержатся в Едином государственном реестре недвижимости |   |           | Определены в ходе выполнения комплексных кадастровых работ |              |           | Метод определения координат                             | Формулы, примененные для расчета средней квадратической погрешности определения координат характерных точек (Mt), м, с подставленными в такие формулы значениями и итоговые (вычисленные) значения Mt, м |
|--------------------------------------|----------------------------------------------------------|---|-----------|------------------------------------------------------------|--------------|-----------|---------------------------------------------------------|----------------------------------------------------------------------------------------------------------------------------------------------------------------------------------------------------------|
|                                      | координаты, м                                            |   | Радиус, м | координаты, м                                              |              | Радиус, м |                                                         |                                                                                                                                                                                                          |
|                                      | X                                                        | Y | R         | X                                                          | Y            | R         |                                                         |                                                                                                                                                                                                          |
| 1                                    | 2                                                        | 3 | 4         | 5                                                          | 6            | 7         | 8                                                       | 9                                                                                                                                                                                                        |
| н6530                                | —                                                        | — | —         | 394 964,61                                                 | 1 331 691,80 | —         | Метод спутниковых геодезических измерений (определений) | $\sqrt{(0,07^2 + 0,07^2)} = 0,10$                                                                                                                                                                        |
| н6540                                | —                                                        | — | —         | 394 960,49                                                 | 1 331 695,96 | —         |                                                         |                                                                                                                                                                                                          |
| н6500                                | —                                                        | — | —         | 394 960,35                                                 | 1 331 695,81 | —         |                                                         |                                                                                                                                                                                                          |
| н6470                                | —                                                        | — | —         | 394 955,73                                                 | 1 331 691,24 | —         |                                                         |                                                                                                                                                                                                          |
| н6460                                | —                                                        | — | —         | 394 959,65                                                 | 1 331 687,28 | —         |                                                         |                                                                                                                                                                                                          |
| н6450                                | —                                                        | — | —         | 394 959,73                                                 | 1 331 687,36 | —         |                                                         |                                                                                                                                                                                                          |

|       |   |   |   |            |              |   |                                                         |                                   |
|-------|---|---|---|------------|--------------|---|---------------------------------------------------------|-----------------------------------|
| 1     | 2 | 3 | 4 | 5          | 6            | 7 | 8                                                       | 9                                 |
| н6530 | — | — | — | 394 964,61 | 1 331 691,80 | — | Метод спутниковых геодезических измерений (определений) | $\sqrt{(0,07^2 + 0,07^2)} = 0,10$ |

**2. Сведения о характеристиках объекта недвижимости с кадастровым номером** 31:16:0101001:5160 :

| № п/п | Наименование характеристики                                                                                                                                                                       | Значение характеристики                                                                     |
|-------|---------------------------------------------------------------------------------------------------------------------------------------------------------------------------------------------------|---------------------------------------------------------------------------------------------|
| 1     | 2                                                                                                                                                                                                 | 3                                                                                           |
| 1.    | Вид объекта недвижимости                                                                                                                                                                          | Сооружение                                                                                  |
| 2.    | Ранее присвоенный государственный учетный номер (инвентарный) здания, сооружения, объекта незавершенного строительства                                                                            | —                                                                                           |
| 3.    | Кадастровый номер земельного участка (земельных участков), в границах которого (которых) расположены здание, сооружение, объект незавершенного строительства                                      | 31:16:0210027:245                                                                           |
| 4.    | Уникальный учетный номер кадастрового квартала, в границах которого расположены здание, сооружение, объект незавершенного строительства                                                           | 31:16:0210027                                                                               |
| 5.    | Адрес здания, сооружения, объекта незавершенного строительства                                                                                                                                    | Белгородская область, г. Белгород, ул. Константина Заслонова, гараж № 35, ГСК "Восточный-5" |
| 5.1.  | Сведения о местоположении здания, сооружения, объекта незавершенного строительства (при отсутствии адреса) в структурированном в соответствии с федеральной информационной адресной системой виде | —                                                                                           |
| 5.3.  | Дополнительные сведения о местоположении                                                                                                                                                          | —                                                                                           |
| 6.    | Иные сведения                                                                                                                                                                                     | —                                                                                           |

**3. Пояснения к сведениям об объекте недвижимости с кадастровым номером** 31:16:0101001:5160 :

|    |   |
|----|---|
| 1. | — |
|----|---|

**1. Сведения о характерных точках контура объекта недвижимости с кадастровым номером** 31:16:0210027:443 :

|                                      |                                                          |                 |                                                            |               |                             |                                                                                                                                                                                                          |           |   |
|--------------------------------------|----------------------------------------------------------|-----------------|------------------------------------------------------------|---------------|-----------------------------|----------------------------------------------------------------------------------------------------------------------------------------------------------------------------------------------------------|-----------|---|
| Система координат <u>МСК-31</u>      |                                                          | Зона № <u>1</u> |                                                            |               |                             |                                                                                                                                                                                                          |           |   |
| Обозначение характерных точек границ | Содержатся в Едином государственном реестре недвижимости |                 | Определены в ходе выполнения комплексных кадастровых работ |               | Метод определения координат | Формулы, примененные для расчета средней квадратической погрешности определения координат характерных точек (Mt), м, с подставленными в такие формулы значениями и итоговые (вычисленные) значения Mt, м |           |   |
|                                      | координаты, м                                            |                 | Радиус, м                                                  | координаты, м |                             |                                                                                                                                                                                                          | Радиус, м |   |
|                                      | X                                                        | Y               | R                                                          | X             |                             |                                                                                                                                                                                                          | Y         | R |

| 1     | 2 | 3 | 4 | 5          | 6            | 7 | 8                                                       | 9                                 |
|-------|---|---|---|------------|--------------|---|---------------------------------------------------------|-----------------------------------|
| н7020 | — | — | — | 394 988,49 | 1 331 659,74 | — | Метод спутниковых геодезических измерений (определений) | $\sqrt{(0,07^2 + 0,07^2)} = 0,10$ |
| н7030 | — | — | — | 394 992,67 | 1 331 664,02 | — |                                                         |                                   |
| н6630 | — | — | — | 394 990,18 | 1 331 666,45 | — |                                                         |                                   |
| н6620 | — | — | — | 394 985,91 | 1 331 662,08 | — |                                                         |                                   |
| н7040 | — | — | — | 394 987,19 | 1 331 660,82 | — |                                                         |                                   |
| н7050 | — | — | — | 394 988,40 | 1 331 659,64 | — |                                                         |                                   |
| н7020 | — | — | — | 394 988,49 | 1 331 659,74 | — |                                                         |                                   |

**2. Сведения о характеристиках объекта недвижимости с кадастровым номером** 31:16:0210027:443 :

| № п/п | Наименование характеристики                                                                                                                                                                       | Значение характеристики                                                    |
|-------|---------------------------------------------------------------------------------------------------------------------------------------------------------------------------------------------------|----------------------------------------------------------------------------|
| 1     | 2                                                                                                                                                                                                 | 3                                                                          |
| 1.    | Вид объекта недвижимости                                                                                                                                                                          | Здание                                                                     |
| 2.    | Ранее присвоенный государственный учетный номер (инвентарный) здания, сооружения, объекта незавершенного строительства                                                                            | —                                                                          |
| 3.    | Кадастровый номер земельного участка (земельных участков), в границах которого (которых) расположены здание, сооружение, объект незавершенного строительства                                      | 31:16:0210027:191                                                          |
| 4.    | Уникальный учетный номер кадастрового квартала, в границах которого расположены здание, сооружение, объект незавершенного строительства                                                           | 31:16:0210027                                                              |
| 5.    | Адрес здания, сооружения, объекта незавершенного строительства                                                                                                                                    | Белгородская (обл), Белгород (г.), Константина Заслонова (ул.), гараж № 43 |
| 5.1.  | Сведения о местоположении здания, сооружения, объекта незавершенного строительства (при отсутствии адреса) в структурированном в соответствии с федеральной информационной адресной системой виде | —                                                                          |
| 5.3.  | Дополнительные сведения о местоположении                                                                                                                                                          | —                                                                          |
| 6.    | Иные сведения                                                                                                                                                                                     | —                                                                          |

**3. Пояснения к сведениям об объекте недвижимости с кадастровым номером** 31:16:0210027:443 :

1. —

**1. Сведения о характерных точках контура объекта недвижимости с кадастровым номером** 31:16:0210027:794 :

Система координат МСК-31 Зона № 1

| Обозначение характерных точек границ | Содержатся в Едином государственном реестре недвижимости |   |           | Определены в ходе выполнения комплексных кадастровых работ |              |           | Метод определения координат                             | Формулы, примененные для расчета средней квадратической погрешности определения координат характерных точек (Mt), м, с подставленными в такие формулы значениями и итоговые (вычисленные) значения Mt, м |
|--------------------------------------|----------------------------------------------------------|---|-----------|------------------------------------------------------------|--------------|-----------|---------------------------------------------------------|----------------------------------------------------------------------------------------------------------------------------------------------------------------------------------------------------------|
|                                      | координаты, м                                            |   | Радиус, м | координаты, м                                              |              | Радиус, м |                                                         |                                                                                                                                                                                                          |
|                                      | X                                                        | Y | R         | X                                                          | Y            | R         |                                                         |                                                                                                                                                                                                          |
| 1                                    | 2                                                        | 3 | 4         | 5                                                          | 6            | 7         | 8                                                       | 9                                                                                                                                                                                                        |
| н153О                                | —                                                        | — | —         | 394 891,63                                                 | 1 331 800,72 | —         | Метод спутниковых геодезических измерений (определений) | $\sqrt{(0,07^2 + 0,07^2)} = 0,10$                                                                                                                                                                        |
| н157О                                | —                                                        | — | —         | 394 896,13                                                 | 1 331 796,52 | —         |                                                         |                                                                                                                                                                                                          |
| н158О                                | —                                                        | — | —         | 394 898,88                                                 | 1 331 799,46 | —         |                                                         |                                                                                                                                                                                                          |
| н159О                                | —                                                        | — | —         | 394 894,31                                                 | 1 331 803,66 | —         |                                                         |                                                                                                                                                                                                          |
| н160О                                | —                                                        | — | —         | 394 894,16                                                 | 1 331 803,49 | —         |                                                         |                                                                                                                                                                                                          |
| н153О                                | —                                                        | — | —         | 394 891,63                                                 | 1 331 800,72 | —         |                                                         |                                                                                                                                                                                                          |

**2. Сведения о характеристиках объекта недвижимости с кадастровым номером** 31:16:0210027:794 :

| № п/п | Наименование характеристики                                                                                                                                  | Значение характеристики |
|-------|--------------------------------------------------------------------------------------------------------------------------------------------------------------|-------------------------|
| 1     | 2                                                                                                                                                            | 3                       |
| 1.    | Вид объекта недвижимости                                                                                                                                     | Сооружение              |
| 2.    | Ранее присвоенный государственный учетный номер (инвентарный) здания, сооружения, объекта незавершенного строительства                                       | —                       |
| 3.    | Кадастровый номер земельного участка (земельных участков), в границах которого (которых) расположены здание, сооружение, объект незавершенного строительства | 31:16:0210027:38        |

| 1    | 2                                                                                                                                                                                                 | 3                                                            |
|------|---------------------------------------------------------------------------------------------------------------------------------------------------------------------------------------------------|--------------------------------------------------------------|
| 4.   | Уникальный учетный номер кадастрового квартала, в границах которого расположены здание, сооружение, объект незавершенного строительства                                                           | 31:16:0210027                                                |
| 5.   | Адрес здания, сооружения, объекта незавершенного строительства                                                                                                                                    | Белгородская область, г. Белгород, ул. Константина Заслонова |
| 5.1. | Сведения о местоположении здания, сооружения, объекта незавершенного строительства (при отсутствии адреса) в структурированном в соответствии с федеральной информационной адресной системой виде | —                                                            |
| 5.3. | Дополнительные сведения о местоположении                                                                                                                                                          | —                                                            |
| 6.   | Иные сведения                                                                                                                                                                                     | —                                                            |

**3. Пояснения к сведениям об объекте недвижимости с кадастровым номером** 31:16:0210027:794 :

1. —

**1. Сведения о характерных точках контура объекта недвижимости с кадастровым номером** 31:16:0210015:79 :

Система координат МСК-31 Зона № 1

| Обозначение характерных точек границ | Содержатся в Едином государственном реестре недвижимости |   |           | Определены в ходе выполнения комплексных кадастровых работ |              |           | Метод определения координат                             | Формулы, примененные для расчета средней квадратической погрешности определения координат характерных точек (Mt), м, с подставленными в такие формулы значениями и итоговые (вычисленные) значения Mt, м |
|--------------------------------------|----------------------------------------------------------|---|-----------|------------------------------------------------------------|--------------|-----------|---------------------------------------------------------|----------------------------------------------------------------------------------------------------------------------------------------------------------------------------------------------------------|
|                                      | координаты, м                                            |   | Радиус, м | координаты, м                                              |              | Радиус, м |                                                         |                                                                                                                                                                                                          |
|                                      | X                                                        | Y | R         | X                                                          | Y            | R         |                                                         |                                                                                                                                                                                                          |
| 1                                    | 2                                                        | 3 | 4         | 5                                                          | 6            | 7         | 8                                                       | 9                                                                                                                                                                                                        |
| н3930                                | —                                                        | — | —         | 395 031,78                                                 | 1 331 804,64 | —         | Метод спутниковых геодезических измерений (определений) | $\sqrt{(0,07^2 + 0,07^2)} = 0,10$                                                                                                                                                                        |
| н3950                                | —                                                        | — | —         | 395 032,07                                                 | 1 331 804,37 | —         |                                                         |                                                                                                                                                                                                          |
| н3960                                | —                                                        | — | —         | 395 034,17                                                 | 1 331 802,32 | —         |                                                         |                                                                                                                                                                                                          |
| н3970                                | —                                                        | — | —         | 395 038,42                                                 | 1 331 806,78 | —         |                                                         |                                                                                                                                                                                                          |
| н3940                                | —                                                        | — | —         | 395 036,06                                                 | 1 331 809,07 | —         |                                                         |                                                                                                                                                                                                          |
| н3930                                | —                                                        | — | —         | 395 031,78                                                 | 1 331 804,64 | —         |                                                         |                                                                                                                                                                                                          |

**2. Сведения о характеристиках объекта недвижимости с кадастровым номером** 31:16:0210015:79 :

| № п/п | Наименование характеристики                                                                                                                                                                       | Значение характеристики                                   |
|-------|---------------------------------------------------------------------------------------------------------------------------------------------------------------------------------------------------|-----------------------------------------------------------|
| 1     | 2                                                                                                                                                                                                 | 3                                                         |
| 1.    | Вид объекта недвижимости                                                                                                                                                                          | Здание                                                    |
| 2.    | Ранее присвоенный государственный учетный номер (инвентарный) здания, сооружения, объекта незавершенного строительства                                                                            | —                                                         |
| 3.    | Кадастровый номер земельного участка (земельных участков), в границах которого (которых) расположены здание, сооружение, объект незавершенного строительства                                      | 31:16:0210027:1454                                        |
| 4.    | Уникальный учетный номер кадастрового квартала, в границах которого расположены здание, сооружение, объект незавершенного строительства                                                           | 31:16:0210027                                             |
| 5.    | Адрес здания, сооружения, объекта незавершенного строительства                                                                                                                                    | Белгородская (обл), Белгород (г.), К. Заслонова (ул.), 29 |
| 5.1.  | Сведения о местоположении здания, сооружения, объекта незавершенного строительства (при отсутствии адреса) в структурированном в соответствии с федеральной информационной адресной системой виде | —                                                         |
| 5.3.  | Дополнительные сведения о местоположении                                                                                                                                                          | —                                                         |
| 6.    | Иные сведения                                                                                                                                                                                     | —                                                         |

**3. Пояснения к сведениям об объекте недвижимости с кадастровым номером** 31:16:0210015:79 :

|    |   |
|----|---|
| 1. | — |
|----|---|

**1. Сведения о характерных точках контура объекта недвижимости с кадастровым номером** 31:16:0210027:1102 :

| Система координат                    |                                                          | МСК-31 |           |                                                            |              |           | Зона №                                                  |                                                                                                                                                                                                          | 1 |
|--------------------------------------|----------------------------------------------------------|--------|-----------|------------------------------------------------------------|--------------|-----------|---------------------------------------------------------|----------------------------------------------------------------------------------------------------------------------------------------------------------------------------------------------------------|---|
| Обозначение характерных точек границ | Содержатся в Едином государственном реестре недвижимости |        |           | Определены в ходе выполнения комплексных кадастровых работ |              |           | Метод определения координат                             | Формулы, примененные для расчета средней квадратической погрешности определения координат характерных точек (Mt), м, с подставленными в такие формулы значениями и итоговые (вычисленные) значения Mt, м |   |
|                                      | координаты, м                                            |        | Радиус, м | координаты, м                                              |              | Радиус, м |                                                         |                                                                                                                                                                                                          |   |
|                                      | X                                                        | Y      | R         | X                                                          | Y            | R         |                                                         |                                                                                                                                                                                                          |   |
| 1                                    | 2                                                        | 3      | 4         | 5                                                          | 6            | 7         | 8                                                       | 9                                                                                                                                                                                                        |   |
| н3110                                | —                                                        | —      | —         | 394 861,03                                                 | 1 331 827,75 | —         | Метод спутниковых геодезических измерений (определений) | $\sqrt{(0,07^2 + 0,07^2)} = 0,10$                                                                                                                                                                        |   |

| 1     | 2 | 3 | 4 | 5          | 6            | 7 | 8                                                       | 9                                 |
|-------|---|---|---|------------|--------------|---|---------------------------------------------------------|-----------------------------------|
| н3090 | — | — | — | 394 858,66 | 1 331 825,20 | — | Метод спутниковых геодезических измерений (определений) | $\sqrt{(0,07^2 + 0,07^2)} = 0,10$ |
| н3100 | — | — | — | 394 863,26 | 1 331 821,03 | — |                                                         |                                   |
| н3120 | — | — | — | 394 865,63 | 1 331 823,56 | — |                                                         |                                   |
| н3110 | — | — | — | 394 861,03 | 1 331 827,75 | — |                                                         |                                   |

**2. Сведения о характеристиках объекта недвижимости с кадастровым номером** 31:16:0210027:1102 :

| № п/п | Наименование характеристики                                                                                                                                                                       | Значение характеристики                                                 |
|-------|---------------------------------------------------------------------------------------------------------------------------------------------------------------------------------------------------|-------------------------------------------------------------------------|
| 1     | 2                                                                                                                                                                                                 | 3                                                                       |
| 1.    | Вид объекта недвижимости                                                                                                                                                                          | Здание                                                                  |
| 2.    | Ранее присвоенный государственный учетный номер (инвентарный) здания, сооружения, объекта незавершенного строительства                                                                            | —                                                                       |
| 3.    | Кадастровый номер земельного участка (земельных участков), в границах которого (которых) расположены здание, сооружение, объект незавершенного строительства                                      | 31:16:0210027:78                                                        |
| 4.    | Уникальный учетный номер кадастрового квартала, в границах которого расположены здание, сооружение, объект незавершенного строительства                                                           | 31:16:0210027                                                           |
| 5.    | Адрес здания, сооружения, объекта незавершенного строительства                                                                                                                                    | Белгородская область, г. Белгород, ул. Константина Заслонова, гараж №82 |
| 5.1.  | Сведения о местоположении здания, сооружения, объекта незавершенного строительства (при отсутствии адреса) в структурированном в соответствии с федеральной информационной адресной системой виде | —                                                                       |
| 5.3.  | Дополнительные сведения о местоположении                                                                                                                                                          | —                                                                       |
| 6.    | Иные сведения                                                                                                                                                                                     | —                                                                       |

**3. Пояснения к сведениям об объекте недвижимости с кадастровым номером** 31:16:0210027:1102 :

|    |   |
|----|---|
| 1. | — |
|----|---|



**1. Сведения о характерных точках контура объекта недвижимости с кадастровым номером** 31:16:0210027:1345 :

| Система координат                    |                                                          | МСК-31 |           |                                                            |              |           | Зона №                                                  |                                                                                                                                                                                                          | 1 |
|--------------------------------------|----------------------------------------------------------|--------|-----------|------------------------------------------------------------|--------------|-----------|---------------------------------------------------------|----------------------------------------------------------------------------------------------------------------------------------------------------------------------------------------------------------|---|
| Обозначение характерных точек границ | Содержатся в Едином государственном реестре недвижимости |        |           | Определены в ходе выполнения комплексных кадастровых работ |              |           | Метод определения координат                             | Формулы, примененные для расчета средней квадратической погрешности определения координат характерных точек (Mt), м, с подставленными в такие формулы значениями и итоговые (вычисленные) значения Mt, м |   |
|                                      | координаты, м                                            |        | Радиус, м | координаты, м                                              |              | Радиус, м |                                                         |                                                                                                                                                                                                          |   |
|                                      | X                                                        | Y      | R         | X                                                          | Y            | R         |                                                         |                                                                                                                                                                                                          |   |
| 1                                    | 2                                                        | 3      | 4         | 5                                                          | 6            | 7         | 8                                                       | 9                                                                                                                                                                                                        |   |
| н5130                                | —                                                        | —      | —         | 394 984,52                                                 | 1 331 693,78 | —         | Метод спутниковых геодезических измерений (определений) | $\sqrt{(0,07^2 + 0,07^2)} = 0,10$                                                                                                                                                                        |   |
| н5140                                | —                                                        | —      | —         | 394 980,20                                                 | 1 331 689,47 | —         |                                                         |                                                                                                                                                                                                          |   |
| н5150                                | —                                                        | —      | —         | 394 982,64                                                 | 1 331 687,02 | —         |                                                         |                                                                                                                                                                                                          |   |
| н5160                                | —                                                        | —      | —         | 394 986,96                                                 | 1 331 691,34 | —         |                                                         |                                                                                                                                                                                                          |   |
| н5130                                | —                                                        | —      | —         | 394 984,52                                                 | 1 331 693,78 | —         |                                                         |                                                                                                                                                                                                          |   |

**2. Сведения о характеристиках объекта недвижимости с кадастровым номером** 31:16:0210027:1345 :

| № п/п | Наименование характеристики                                                                                                                                  | Значение характеристики |
|-------|--------------------------------------------------------------------------------------------------------------------------------------------------------------|-------------------------|
| 1     | 2                                                                                                                                                            | 3                       |
| 1.    | Вид объекта недвижимости                                                                                                                                     | Здание                  |
| 2.    | Ранее присвоенный государственный учетный номер (инвентарный) здания, сооружения, объекта незавершенного строительства                                       | —                       |
| 3.    | Кадастровый номер земельного участка (земельных участков), в границах которого (которых) расположены здание, сооружение, объект незавершенного строительства | 31:16:0210027:169       |
| 4.    | Уникальный учетный номер кадастрового квартала, в границах которого расположены здание, сооружение, объект незавершенного строительства                      | 31:16:0210027           |

| 1    | 2                                                                                                                                                                                                 | 3                                                                                       |
|------|---------------------------------------------------------------------------------------------------------------------------------------------------------------------------------------------------|-----------------------------------------------------------------------------------------|
| 5.   | Адрес здания, сооружения, объекта незавершенного строительства                                                                                                                                    | Российская Федерация, обл. Белгородская, г. Белгород, ул. К. Заслонова, сооружение № 10 |
| 5.1. | Сведения о местоположении здания, сооружения, объекта незавершенного строительства (при отсутствии адреса) в структурированном в соответствии с федеральной информационной адресной системой виде | —                                                                                       |
| 5.3. | Дополнительные сведения о местоположении                                                                                                                                                          | —                                                                                       |
| 6.   | Иные сведения                                                                                                                                                                                     | —                                                                                       |

**3. Пояснения к сведениям об объекте недвижимости с кадастровым номером** 31:16:0210027:1345 :

|    |   |
|----|---|
| 1. | — |
|----|---|

**1. Сведения о характерных точках контура объекта недвижимости с кадастровым номером** 31:16:0210027:250 :

|                   |               |        |          |
|-------------------|---------------|--------|----------|
| Система координат | <u>МСК-31</u> | Зона № | <u>1</u> |
|-------------------|---------------|--------|----------|

| Обозначение характерных точек границ | Содержатся в Едином государственном реестре недвижимости |   |           | Определены в ходе выполнения комплексных кадастровых работ |              |           | Метод определения координат                             | Формулы, примененные для расчета средней квадратической погрешности определения координат характерных точек (Mt), м, с подставленными в такие формулы значениями и итоговые (вычисленные) значения Mt, м |
|--------------------------------------|----------------------------------------------------------|---|-----------|------------------------------------------------------------|--------------|-----------|---------------------------------------------------------|----------------------------------------------------------------------------------------------------------------------------------------------------------------------------------------------------------|
|                                      | координаты, м                                            |   | Радиус, м | координаты, м                                              |              | Радиус, м |                                                         |                                                                                                                                                                                                          |
|                                      | X                                                        | Y | R         | X                                                          | Y            | R         |                                                         |                                                                                                                                                                                                          |
| 1                                    | 2                                                        | 3 | 4         | 5                                                          | 6            | 7         | 8                                                       | 9                                                                                                                                                                                                        |
| н593О                                | —                                                        | — | —         | 395 024,96                                                 | 1 331 623,31 | —         | Метод спутниковых геодезических измерений (определений) | $\sqrt{(0,07^2 + 0,07^2)} = 0,10$                                                                                                                                                                        |
| н591О                                | —                                                        | — | —         | 395 027,39                                                 | 1 331 620,86 | —         |                                                         |                                                                                                                                                                                                          |
| н682О                                | —                                                        | — | —         | 395 031,71                                                 | 1 331 625,17 | —         |                                                         |                                                                                                                                                                                                          |
| н683О                                | —                                                        | — | —         | 395 031,90                                                 | 1 331 625,36 | —         |                                                         |                                                                                                                                                                                                          |
| н681О                                | —                                                        | — | —         | 395 029,45                                                 | 1 331 627,78 | —         |                                                         |                                                                                                                                                                                                          |
| н593О                                | —                                                        | — | —         | 395 024,96                                                 | 1 331 623,31 | —         |                                                         |                                                                                                                                                                                                          |

**2. Сведения о характеристиках объекта недвижимости с кадастровым номером** 31:16:0210027:250 :

| № п/п | Наименование характеристики | Значение характеристики |
|-------|-----------------------------|-------------------------|
|-------|-----------------------------|-------------------------|

| 1    | 2                                                                                                                                                                                                 | 3                                                                                             |
|------|---------------------------------------------------------------------------------------------------------------------------------------------------------------------------------------------------|-----------------------------------------------------------------------------------------------|
| 1.   | Вид объекта недвижимости                                                                                                                                                                          | Здание                                                                                        |
| 2.   | Ранее присвоенный государственный учетный номер (инвентарный) здания, сооружения, объекта незавершенного строительства                                                                            | —                                                                                             |
| 3.   | Кадастровый номер земельного участка (земельных участков), в границах которого (которых) расположены здание, сооружение, объект незавершенного строительства                                      | 31:16:0210027:207                                                                             |
| 4.   | Уникальный учетный номер кадастрового квартала, в границах которого расположены здание, сооружение, объект незавершенного строительства                                                           | 31:16:0210027                                                                                 |
| 5.   | Адрес здания, сооружения, объекта незавершенного строительства                                                                                                                                    | Белгородская (обл), Белгород (г.), Константина Заслонова (ул.), ГСК "Восточный-5", гараж № 59 |
| 5.1. | Сведения о местоположении здания, сооружения, объекта незавершенного строительства (при отсутствии адреса) в структурированном в соответствии с федеральной информационной адресной системой виде | —                                                                                             |
| 5.3. | Дополнительные сведения о местоположении                                                                                                                                                          | —                                                                                             |
| 6.   | Иные сведения                                                                                                                                                                                     | —                                                                                             |

**3. Пояснения к сведениям об объекте недвижимости с кадастровым номером** 31:16:0210027:250 :

1. —

**1. Сведения о характерных точках контура объекта недвижимости с кадастровым номером** 31:16:0210027:610 :

Система координат МСК-31 Зона № 1

| Обозначение характерных точек границ | Содержатся в Едином государственном реестре недвижимости |   |           | Определены в ходе выполнения комплексных кадастровых работ |              |           | Метод определения координат                             | Формулы, примененные для расчета средней квадратической погрешности определения координат характерных точек (Mt), м, с подставленными в такие формулы значениями и итоговые (вычисленные) значения Mt, м |
|--------------------------------------|----------------------------------------------------------|---|-----------|------------------------------------------------------------|--------------|-----------|---------------------------------------------------------|----------------------------------------------------------------------------------------------------------------------------------------------------------------------------------------------------------|
|                                      | координаты, м                                            |   | Радиус, м | координаты, м                                              |              | Радиус, м |                                                         |                                                                                                                                                                                                          |
|                                      | X                                                        | Y | R         | X                                                          | Y            | R         |                                                         |                                                                                                                                                                                                          |
| 1                                    | 2                                                        | 3 | 4         | 5                                                          | 6            | 7         | 8                                                       | 9                                                                                                                                                                                                        |
| н1820                                | —                                                        | — | —         | 394 914,35                                                 | 1 331 825,64 | —         | Метод спутниковых геодезических измерений (определений) | $\sqrt{(0,07^2 + 0,07^2)} = 0,10$                                                                                                                                                                        |
| н1810                                | —                                                        | — | —         | 394 918,93                                                 | 1 331 821,45 | —         |                                                         |                                                                                                                                                                                                          |

| 1     | 2 | 3 | 4          | 5            | 6            | 7 | 8                                                       | 9                                 |
|-------|---|---|------------|--------------|--------------|---|---------------------------------------------------------|-----------------------------------|
| н1840 | — | — | —          | 394 921,50   | 1 331 824,35 | — | Метод спутниковых геодезических измерений (определений) | $\sqrt{(0,07^2 + 0,07^2)} = 0,10$ |
| н1850 | — | — | 394 916,91 | 1 331 828,46 | —            |   |                                                         |                                   |
| н1820 | — | — | —          | 394 914,35   | 1 331 825,64 | — |                                                         |                                   |

**2. Сведения о характеристиках объекта недвижимости с кадастровым номером** 31:16:0210027:610 :

| № п/п | Наименование характеристики                                                                                                                                                                       | Значение характеристики                                      |
|-------|---------------------------------------------------------------------------------------------------------------------------------------------------------------------------------------------------|--------------------------------------------------------------|
| 1     | 2                                                                                                                                                                                                 | 3                                                            |
| 1.    | Вид объекта недвижимости                                                                                                                                                                          | Сооружение                                                   |
| 2.    | Ранее присвоенный государственный учетный номер (инвентарный) здания, сооружения, объекта незавершенного строительства                                                                            | —                                                            |
| 3.    | Кадастровый номер земельного участка (земельных участков), в границах которого (которых) расположены здание, сооружение, объект незавершенного строительства                                      | 31:16:0210027:43                                             |
| 4.    | Уникальный учетный номер кадастрового квартала, в границах которого расположены здание, сооружение, объект незавершенного строительства                                                           | 31:16:0210027                                                |
| 5.    | Адрес здания, сооружения, объекта незавершенного строительства                                                                                                                                    | Белгородская область, г. Белгород, ул. Константина Заслонова |
| 5.1.  | Сведения о местоположении здания, сооружения, объекта незавершенного строительства (при отсутствии адреса) в структурированном в соответствии с федеральной информационной адресной системой виде | —                                                            |
| 5.3.  | Дополнительные сведения о местоположении                                                                                                                                                          | —                                                            |
| 6.    | Иные сведения                                                                                                                                                                                     | —                                                            |

**3. Пояснения к сведениям об объекте недвижимости с кадастровым номером** 31:16:0210027:610 :

|    |   |
|----|---|
| 1. | — |
|----|---|

**1. Сведения о характерных точках контура объекта недвижимости с кадастровым номером** 31:16:0210027:701 :

| Система координат                    |                                                          |   | МСК-31    |                                                            |              |           | Зона №                                                  |                                                                                                                                                                                                          | 1 |
|--------------------------------------|----------------------------------------------------------|---|-----------|------------------------------------------------------------|--------------|-----------|---------------------------------------------------------|----------------------------------------------------------------------------------------------------------------------------------------------------------------------------------------------------------|---|
| Обозначение характерных точек границ | Содержатся в Едином государственном реестре недвижимости |   |           | Определены в ходе выполнения комплексных кадастровых работ |              |           | Метод определения координат                             | Формулы, примененные для расчета средней квадратической погрешности определения координат характерных точек (Mt), м, с подставленными в такие формулы значениями и итоговые (вычисленные) значения Mt, м |   |
|                                      | координаты, м                                            |   | Радиус, м | координаты, м                                              |              | Радиус, м |                                                         |                                                                                                                                                                                                          |   |
|                                      | X                                                        | Y | R         | X                                                          | Y            | R         |                                                         |                                                                                                                                                                                                          |   |
| 1                                    | 2                                                        | 3 | 4         | 5                                                          | 6            | 7         | 8                                                       | 9                                                                                                                                                                                                        |   |
| н721О                                | —                                                        | — | —         | 394 851,32                                                 | 1 331 805,31 | —         | Метод спутниковых геодезических измерений (определений) | $\sqrt{(0,07^2 + 0,07^2)} = 0,10$                                                                                                                                                                        |   |
| н766О                                | —                                                        | — | —         | 394 854,05                                                 | 1 331 802,64 | —         |                                                         |                                                                                                                                                                                                          |   |
| н767О                                | —                                                        | — | —         | 394 858,33                                                 | 1 331 807,07 | —         |                                                         |                                                                                                                                                                                                          |   |
| н723О                                | —                                                        | — | —         | 394 857,11                                                 | 1 331 808,25 | —         |                                                         |                                                                                                                                                                                                          |   |
| н1139О                               | —                                                        | — | —         | 394 855,58                                                 | 1 331 809,74 | —         |                                                         |                                                                                                                                                                                                          |   |
| н721О                                | —                                                        | — | —         | 394 851,32                                                 | 1 331 805,31 | —         |                                                         |                                                                                                                                                                                                          |   |

**2. Сведения о характеристиках объекта недвижимости с кадастровым номером** 31:16:0210027:701 :

| № п/п | Наименование характеристики                                                                                                                                  | Значение характеристики |
|-------|--------------------------------------------------------------------------------------------------------------------------------------------------------------|-------------------------|
| 1     | 2                                                                                                                                                            | 3                       |
| 1.    | Вид объекта недвижимости                                                                                                                                     | Сооружение              |
| 2.    | Ранее присвоенный государственный учетный номер (инвентарный) здания, сооружения, объекта незавершенного строительства                                       | —                       |
| 3.    | Кадастровый номер земельного участка (земельных участков), в границах которого (которых) расположены здание, сооружение, объект незавершенного строительства | 31:16:0210027:48        |
| 4.    | Уникальный учетный номер кадастрового квартала, в границах которого расположены здание, сооружение, объект незавершенного строительства                      | 31:16:0210027           |

| 1    | 2                                                                                                                                                                                                 | 3                                                          |
|------|---------------------------------------------------------------------------------------------------------------------------------------------------------------------------------------------------|------------------------------------------------------------|
| 5.   | Адрес здания, сооружения, объекта незавершенного строительства                                                                                                                                    | Белгородская область, г Белгород, ул Константина Заслонова |
| 5.1. | Сведения о местоположении здания, сооружения, объекта незавершенного строительства (при отсутствии адреса) в структурированном в соответствии с федеральной информационной адресной системой виде | —                                                          |
| 5.3. | Дополнительные сведения о местоположении                                                                                                                                                          | —                                                          |
| 6.   | Иные сведения                                                                                                                                                                                     | —                                                          |

**3. Пояснения к сведениям об объекте недвижимости с кадастровым номером** 31:16:0210027:701 :

|    |   |
|----|---|
| 1. | — |
|----|---|

**1. Сведения о характерных точках контура объекта недвижимости с кадастровым номером** 31:16:0101001:23777 :

|                   |               |        |          |
|-------------------|---------------|--------|----------|
| Система координат | <u>МСК-31</u> | Зона № | <u>1</u> |
|-------------------|---------------|--------|----------|

| Обозначение характерных точек границ | Содержатся в Едином государственном реестре недвижимости |   |           | Определены в ходе выполнения комплексных кадастровых работ |              |           | Метод определения координат                             | Формулы, примененные для расчета средней квадратической погрешности определения координат характерных точек (Mt), м, с подставленными в такие формулы значениями и итоговые (вычисленные) значения Mt, м |
|--------------------------------------|----------------------------------------------------------|---|-----------|------------------------------------------------------------|--------------|-----------|---------------------------------------------------------|----------------------------------------------------------------------------------------------------------------------------------------------------------------------------------------------------------|
|                                      | координаты, м                                            |   | Радиус, м | координаты, м                                              |              | Радиус, м |                                                         |                                                                                                                                                                                                          |
|                                      | X                                                        | Y | R         | X                                                          | Y            | R         |                                                         |                                                                                                                                                                                                          |
| 1                                    | 2                                                        | 3 | 4         | 5                                                          | 6            | 7         | 8                                                       | 9                                                                                                                                                                                                        |
| н6000                                | —                                                        | — | —         | 395 017,67                                                 | 1 331 630,60 | —         | Метод спутниковых геодезических измерений (определений) | $\sqrt{(0,07^2 + 0,07^2)} = 0,10$                                                                                                                                                                        |
| н6730                                | —                                                        | — | —         | 395 021,81                                                 | 1 331 634,74 | —         |                                                         |                                                                                                                                                                                                          |
| н6740                                | —                                                        | — | —         | 395 019,28                                                 | 1 331 637,29 | —         |                                                         |                                                                                                                                                                                                          |
| н6060                                | —                                                        | — | —         | 395 015,32                                                 | 1 331 633,33 | —         |                                                         |                                                                                                                                                                                                          |
| н6030                                | —                                                        | — | —         | 395 015,13                                                 | 1 331 633,14 | —         |                                                         |                                                                                                                                                                                                          |
| н6000                                | —                                                        | — | —         | 395 017,67                                                 | 1 331 630,60 | —         |                                                         |                                                                                                                                                                                                          |

**2. Сведения о характеристиках объекта недвижимости с кадастровым номером** 31:16:0101001:23777 :

| № п/п | Наименование характеристики | Значение характеристики |
|-------|-----------------------------|-------------------------|
|-------|-----------------------------|-------------------------|

| 1    | 2                                                                                                                                                                                                 | 3                                                                                  |
|------|---------------------------------------------------------------------------------------------------------------------------------------------------------------------------------------------------|------------------------------------------------------------------------------------|
| 1.   | Вид объекта недвижимости                                                                                                                                                                          | Здание                                                                             |
| 2.   | Ранее присвоенный государственный учетный номер (инвентарный) здания, сооружения, объекта незавершенного строительства                                                                            | —                                                                                  |
| 3.   | Кадастровый номер земельного участка (земельных участков), в границах которого (которых) расположены здание, сооружение, объект незавершенного строительства                                      | 31:16:0210027:237                                                                  |
| 4.   | Уникальный учетный номер кадастрового квартала, в границах которого расположены здание, сооружение, объект незавершенного строительства                                                           | 31:16:0210027                                                                      |
| 5.   | Адрес здания, сооружения, объекта незавершенного строительства                                                                                                                                    | Российская Федерация, Белгородская обл., г. Белгород, ул. К. Заслонова, гараж № 55 |
| 5.1. | Сведения о местоположении здания, сооружения, объекта незавершенного строительства (при отсутствии адреса) в структурированном в соответствии с федеральной информационной адресной системой виде | —                                                                                  |
| 5.3. | Дополнительные сведения о местоположении                                                                                                                                                          | —                                                                                  |
| 6.   | Иные сведения                                                                                                                                                                                     | —                                                                                  |

**3. Пояснения к сведениям об объекте недвижимости с кадастровым номером** 31:16:0101001:23777 :

1. —

**1. Сведения о характерных точках контура объекта недвижимости с кадастровым номером** 31:16:0101001:23743 :

Система координат МСК-31 Зона № 1

| Обозначение характерных точек границ | Содержатся в Едином государственном реестре недвижимости |   |           | Определены в ходе выполнения комплексных кадастровых работ |              |           | Метод определения координат                             | Формулы, примененные для расчета средней квадратической погрешности определения координат характерных точек (Mt), м, с подставленными в такие формулы значениями и итоговые (вычисленные) значения Mt, м |
|--------------------------------------|----------------------------------------------------------|---|-----------|------------------------------------------------------------|--------------|-----------|---------------------------------------------------------|----------------------------------------------------------------------------------------------------------------------------------------------------------------------------------------------------------|
|                                      | координаты, м                                            |   | Радиус, м | координаты, м                                              |              | Радиус, м |                                                         |                                                                                                                                                                                                          |
|                                      | X                                                        | Y | R         | X                                                          | Y            | R         |                                                         |                                                                                                                                                                                                          |
| 1                                    | 2                                                        | 3 | 4         | 5                                                          | 6            | 7         | 8                                                       | 9                                                                                                                                                                                                        |
| н2110                                | —                                                        | — | —         | 394 913,69                                                 | 1 331 849,82 | —         | Метод спутниковых геодезических измерений (определений) | $\sqrt{(0,07^2 + 0,07^2)} = 0,10$                                                                                                                                                                        |
| н2120                                | —                                                        | — | —         | 394 913,01                                                 | 1 331 850,45 | —         |                                                         |                                                                                                                                                                                                          |

| 1     | 2 | 3 | 4          | 5            | 6            | 7 | 8                                                       | 9                                 |
|-------|---|---|------------|--------------|--------------|---|---------------------------------------------------------|-----------------------------------|
| н2070 | — | — | —          | 394 911,13   | 1 331 852,22 | — | Метод спутниковых геодезических измерений (определений) | $\sqrt{(0,07^2 + 0,07^2)} = 0,10$ |
| н2100 | — | — | 394 906,94 | 1 331 847,76 | —            |   |                                                         |                                   |
| н2130 | — | — | —          | 394 909,52   | 1 331 845,37 | — |                                                         |                                   |
| н2110 | — | — | —          | 394 913,69   | 1 331 849,82 | — |                                                         |                                   |

**2. Сведения о характеристиках объекта недвижимости с кадастровым номером** 31:16:0101001:23743 :

| № п/п | Наименование характеристики                                                                                                                                                                       | Значение характеристики                                                                |
|-------|---------------------------------------------------------------------------------------------------------------------------------------------------------------------------------------------------|----------------------------------------------------------------------------------------|
| 1     | 2                                                                                                                                                                                                 | 3                                                                                      |
| 1.    | Вид объекта недвижимости                                                                                                                                                                          | Здание                                                                                 |
| 2.    | Ранее присвоенный государственный учетный номер (инвентарный) здания, сооружения, объекта незавершенного строительства                                                                            | —                                                                                      |
| 3.    | Кадастровый номер земельного участка (земельных участков), в границах которого (которых) расположены здание, сооружение, объект незавершенного строительства                                      | 31:16:0210027:63                                                                       |
| 4.    | Уникальный учетный номер кадастрового квартала, в границах которого расположены здание, сооружение, объект незавершенного строительства                                                           | 31:16:0210027                                                                          |
| 5.    | Адрес здания, сооружения, объекта незавершенного строительства                                                                                                                                    | Российская Федерация, обл. Белгородская, г. Белгород, ул. К. Заслонова, сооружение №10 |
| 5.1.  | Сведения о местоположении здания, сооружения, объекта незавершенного строительства (при отсутствии адреса) в структурированном в соответствии с федеральной информационной адресной системой виде | —                                                                                      |
| 5.3.  | Дополнительные сведения о местоположении                                                                                                                                                          | —                                                                                      |
| 6.    | Иные сведения                                                                                                                                                                                     | —                                                                                      |

**3. Пояснения к сведениям об объекте недвижимости с кадастровым номером** 31:16:0101001:23743 :

|    |   |
|----|---|
| 1. | — |
|----|---|



**1. Сведения о характерных точках контура объекта недвижимости с кадастровым номером** 31:16:0210027:976 :

| Система координат                    |                                                          | МСК-31 |           |                                                            |              |           | Зона №                                                  |                                                                                                                                                                                                          | 1 |
|--------------------------------------|----------------------------------------------------------|--------|-----------|------------------------------------------------------------|--------------|-----------|---------------------------------------------------------|----------------------------------------------------------------------------------------------------------------------------------------------------------------------------------------------------------|---|
| Обозначение характерных точек границ | Содержатся в Едином государственном реестре недвижимости |        |           | Определены в ходе выполнения комплексных кадастровых работ |              |           | Метод определения координат                             | Формулы, примененные для расчета средней квадратической погрешности определения координат характерных точек (Mt), м, с подставленными в такие формулы значениями и итоговые (вычисленные) значения Mt, м |   |
|                                      | координаты, м                                            |        | Радиус, м | координаты, м                                              |              | Радиус, м |                                                         |                                                                                                                                                                                                          |   |
|                                      | X                                                        | Y      | R         | X                                                          | Y            | R         |                                                         |                                                                                                                                                                                                          |   |
| 1                                    | 2                                                        | 3      | 4         | 5                                                          | 6            | 7         | 8                                                       | 9                                                                                                                                                                                                        |   |
| н3410                                | —                                                        | —      | —         | 394 889,43                                                 | 1 331 858,81 | —         | Метод спутниковых геодезических измерений (определений) | $\sqrt{(0,07^2 + 0,07^2)} = 0,10$                                                                                                                                                                        |   |
| н3420                                | —                                                        | —      | —         | 394 887,04                                                 | 1 331 856,25 | —         |                                                         |                                                                                                                                                                                                          |   |
| н3430                                | —                                                        | —      | —         | 394 891,74                                                 | 1 331 851,87 | —         |                                                         |                                                                                                                                                                                                          |   |
| н3440                                | —                                                        | —      | —         | 394 894,13                                                 | 1 331 854,41 | —         |                                                         |                                                                                                                                                                                                          |   |
| н3410                                | —                                                        | —      | —         | 394 889,43                                                 | 1 331 858,81 | —         |                                                         |                                                                                                                                                                                                          |   |

**2. Сведения о характеристиках объекта недвижимости с кадастровым номером** 31:16:0210027:976 :

| № п/п | Наименование характеристики                                                                                                                                  | Значение характеристики |
|-------|--------------------------------------------------------------------------------------------------------------------------------------------------------------|-------------------------|
| 1     | 2                                                                                                                                                            | 3                       |
| 1.    | Вид объекта недвижимости                                                                                                                                     | Здание                  |
| 2.    | Ранее присвоенный государственный учетный номер (инвентарный) здания, сооружения, объекта незавершенного строительства                                       | —                       |
| 3.    | Кадастровый номер земельного участка (земельных участков), в границах которого (которых) расположены здание, сооружение, объект незавершенного строительства | 31:16:0210027:69        |
| 4.    | Уникальный учетный номер кадастрового квартала, в границах которого расположены здание, сооружение, объект незавершенного строительства                      | 31:16:0210027           |

| 1    | 2                                                                                                                                                                                                 | 3                                                                   |
|------|---------------------------------------------------------------------------------------------------------------------------------------------------------------------------------------------------|---------------------------------------------------------------------|
| 5.   | Адрес здания, сооружения, объекта незавершенного строительства                                                                                                                                    | Белгородская область, г. Белгород, ул. Константина Заслонова, д. 16 |
| 5.1. | Сведения о местоположении здания, сооружения, объекта незавершенного строительства (при отсутствии адреса) в структурированном в соответствии с федеральной информационной адресной системой виде | —                                                                   |
| 5.3. | Дополнительные сведения о местоположении                                                                                                                                                          | —                                                                   |
| 6.   | Иные сведения                                                                                                                                                                                     | —                                                                   |

**3. Пояснения к сведениям об объекте недвижимости с кадастровым номером 31:16:0210027:976 :**

|    |   |
|----|---|
| 1. | — |
|----|---|

**1. Сведения о характерных точках контура объекта недвижимости с кадастровым номером 31:16:0210027:517 :**

|                   |               |        |          |
|-------------------|---------------|--------|----------|
| Система координат | <u>МСК-31</u> | Зона № | <u>1</u> |
|-------------------|---------------|--------|----------|

| Обозначение характерных точек границ | Содержатся в Едином государственном реестре недвижимости |   |           | Определены в ходе выполнения комплексных кадастровых работ |              |           | Метод определения координат                             | Формулы, примененные для расчета средней квадратической погрешности определения координат характерных точек (Mt), м, с подставленными в такие формулы значениями и итоговые (вычисленные) значения Mt, м |
|--------------------------------------|----------------------------------------------------------|---|-----------|------------------------------------------------------------|--------------|-----------|---------------------------------------------------------|----------------------------------------------------------------------------------------------------------------------------------------------------------------------------------------------------------|
|                                      | координаты, м                                            |   | Радиус, м | координаты, м                                              |              | Радиус, м |                                                         |                                                                                                                                                                                                          |
|                                      | X                                                        | Y | R         | X                                                          | Y            | R         |                                                         |                                                                                                                                                                                                          |
| 1                                    | 2                                                        | 3 | 4         | 5                                                          | 6            | 7         | 8                                                       | 9                                                                                                                                                                                                        |
| н2070                                | —                                                        | — | —         | 394 911,13                                                 | 1 331 852,22 | —         | Метод спутниковых геодезических измерений (определений) | $\sqrt{(0,07^2 + 0,07^2)} = 0,10$                                                                                                                                                                        |
| н2080                                | —                                                        | — | —         | 394 910,38                                                 | 1 331 852,92 | —         |                                                         |                                                                                                                                                                                                          |
| н2050                                | —                                                        | — | —         | 394 908,48                                                 | 1 331 854,67 | —         |                                                         |                                                                                                                                                                                                          |
| н2040                                | —                                                        | — | —         | 394 904,22                                                 | 1 331 850,08 | —         |                                                         |                                                                                                                                                                                                          |
| н2090                                | —                                                        | — | —         | 394 906,85                                                 | 1 331 847,66 | —         |                                                         |                                                                                                                                                                                                          |
| н2100                                | —                                                        | — | —         | 394 906,94                                                 | 1 331 847,76 | —         |                                                         |                                                                                                                                                                                                          |
| н2070                                | —                                                        | — | —         | 394 911,13                                                 | 1 331 852,22 | —         |                                                         |                                                                                                                                                                                                          |

**2. Сведения о характеристиках объекта недвижимости с кадастровым номером** 31:16:0210027:517 :

| № п/п | Наименование характеристики                                                                                                                                                                       | Значение характеристики                                             |
|-------|---------------------------------------------------------------------------------------------------------------------------------------------------------------------------------------------------|---------------------------------------------------------------------|
| 1     | 2                                                                                                                                                                                                 | 3                                                                   |
| 1.    | Вид объекта недвижимости                                                                                                                                                                          | Здание                                                              |
| 2.    | Ранее присвоенный государственный учетный номер (инвентарный) здания, сооружения, объекта незавершенного строительства                                                                            | —                                                                   |
| 3.    | Кадастровый номер земельного участка (земельных участков), в границах которого (которых) расположены здание, сооружение, объект незавершенного строительства                                      | 31:16:0210027:64                                                    |
| 4.    | Уникальный учетный номер кадастрового квартала, в границах которого расположены здание, сооружение, объект незавершенного строительства                                                           | 31:16:0210027                                                       |
| 5.    | Адрес здания, сооружения, объекта незавершенного строительства                                                                                                                                    | Белгородская область, г. Белгород, ул. Константина Заслонова, д. 11 |
| 5.1.  | Сведения о местоположении здания, сооружения, объекта незавершенного строительства (при отсутствии адреса) в структурированном в соответствии с федеральной информационной адресной системой виде | —                                                                   |
| 5.3.  | Дополнительные сведения о местоположении                                                                                                                                                          | —                                                                   |
| 6.    | Иные сведения                                                                                                                                                                                     | —                                                                   |

**3. Пояснения к сведениям об объекте недвижимости с кадастровым номером** 31:16:0210027:517 :

|    |   |
|----|---|
| 1. | — |
|----|---|

**1. Сведения о характерных точках контура объекта недвижимости с кадастровым номером** 31:16:0101001:22878 :

| Система координат                    |                                                          | МСК-31 |           |                                                            |              |           | Зона №                                                  |                                                                                                                                                                                                          | 1 |
|--------------------------------------|----------------------------------------------------------|--------|-----------|------------------------------------------------------------|--------------|-----------|---------------------------------------------------------|----------------------------------------------------------------------------------------------------------------------------------------------------------------------------------------------------------|---|
| Обозначение характерных точек границ | Содержатся в Едином государственном реестре недвижимости |        |           | Определены в ходе выполнения комплексных кадастровых работ |              |           | Метод определения координат                             | Формулы, примененные для расчета средней квадратической погрешности определения координат характерных точек (Mt), м, с подставленными в такие формулы значениями и итоговые (вычисленные) значения Mt, м |   |
|                                      | координаты, м                                            |        | Радиус, м | координаты, м                                              |              | Радиус, м |                                                         |                                                                                                                                                                                                          |   |
|                                      | X                                                        | Y      | R         | X                                                          | Y            | R         |                                                         |                                                                                                                                                                                                          |   |
| 1                                    | 2                                                        | 3      | 4         | 5                                                          | 6            | 7         | 8                                                       | 9                                                                                                                                                                                                        |   |
| n263O                                | —                                                        | —      | —         | 394 881,31                                                 | 1 331 819,71 | —         | Метод спутниковых геодезических измерений (определений) | $\sqrt{(0,07^2 + 0,07^2)} = 0,10$                                                                                                                                                                        |   |

| 1     | 2 | 3 | 4 | 5          | 6            | 7 | 8                                                       | 9                                 |
|-------|---|---|---|------------|--------------|---|---------------------------------------------------------|-----------------------------------|
| н2610 | — | — | — | 394 878,98 | 1 331 817,12 | — | Метод спутниковых геодезических измерений (определений) | $\sqrt{(0,07^2 + 0,07^2)} = 0,10$ |
| н2620 | — | — | — | 394 883,52 | 1 331 812,92 | — |                                                         |                                   |
| н2640 | — | — | — | 394 883,61 | 1 331 812,84 | — |                                                         |                                   |
| н2650 | — | — | — | 394 885,96 | 1 331 815,43 | — |                                                         |                                   |
| н2630 | — | — | — | 394 881,31 | 1 331 819,71 | — |                                                         |                                   |

**2. Сведения о характеристиках объекта недвижимости с кадастровым номером** 31:16:0101001:22878 :

| № п/п | Наименование характеристики                                                                                                                                                                       | Значение характеристики                                                    |
|-------|---------------------------------------------------------------------------------------------------------------------------------------------------------------------------------------------------|----------------------------------------------------------------------------|
| 1     | 2                                                                                                                                                                                                 | 3                                                                          |
| 1.    | Вид объекта недвижимости                                                                                                                                                                          | Здание                                                                     |
| 2.    | Ранее присвоенный государственный учетный номер (инвентарный) здания, сооружения, объекта незавершенного строительства                                                                            | —                                                                          |
| 3.    | Кадастровый номер земельного участка (земельных участков), в границах которого (которых) расположены здание, сооружение, объект незавершенного строительства                                      | 31:16:0210027:98                                                           |
| 4.    | Уникальный учетный номер кадастрового квартала, в границах которого расположены здание, сооружение, объект незавершенного строительства                                                           | 31:16:0210027                                                              |
| 5.    | Адрес здания, сооружения, объекта незавершенного строительства                                                                                                                                    | Белгородская область, г. Белгород, ул. К. Заслонова, сооружение гаража №б1 |
| 5.1.  | Сведения о местоположении здания, сооружения, объекта незавершенного строительства (при отсутствии адреса) в структурированном в соответствии с федеральной информационной адресной системой виде | —                                                                          |
| 5.3.  | Дополнительные сведения о местоположении                                                                                                                                                          | —                                                                          |
| 6.    | Иные сведения                                                                                                                                                                                     | —                                                                          |

**3. Пояснения к сведениям об объекте недвижимости с кадастровым номером** 31:16:0101001:22878 :

|    |   |
|----|---|
| 1. | — |
|----|---|

**1. Сведения о характерных точках контура объекта недвижимости с кадастровым номером** 31:16:0101001:5162 :

| Система координат                    |                                                          | МСК-31 |           |                                                            |              |           | Зона №                                                  |                                                                                                                                                                                                          | 1 |
|--------------------------------------|----------------------------------------------------------|--------|-----------|------------------------------------------------------------|--------------|-----------|---------------------------------------------------------|----------------------------------------------------------------------------------------------------------------------------------------------------------------------------------------------------------|---|
| Обозначение характерных точек границ | Содержатся в Едином государственном реестре недвижимости |        |           | Определены в ходе выполнения комплексных кадастровых работ |              |           | Метод определения координат                             | Формулы, примененные для расчета средней квадратической погрешности определения координат характерных точек (Mt), м, с подставленными в такие формулы значениями и итоговые (вычисленные) значения Mt, м |   |
|                                      | координаты, м                                            |        | Радиус, м | координаты, м                                              |              | Радиус, м |                                                         |                                                                                                                                                                                                          |   |
|                                      | X                                                        | Y      | R         | X                                                          | Y            | R         |                                                         |                                                                                                                                                                                                          |   |
| 1                                    | 2                                                        | 3      | 4         | 5                                                          | 6            | 7         | 8                                                       | 9                                                                                                                                                                                                        |   |
| н6130                                | —                                                        | —      | —         | 395 005,45                                                 | 1 331 643,09 | —         | Метод спутниковых геодезических измерений (определений) | $\sqrt{(0,07^2 + 0,07^2)} = 0,10$                                                                                                                                                                        |   |
| н6150                                | —                                                        | —      | —         | 395 003,00                                                 | 1 331 645,56 | —         |                                                         |                                                                                                                                                                                                          |   |
| н6160                                | —                                                        | —      | —         | 395 002,89                                                 | 1 331 645,67 | —         |                                                         |                                                                                                                                                                                                          |   |
| н6170                                | —                                                        | —      | —         | 394 998,28                                                 | 1 331 641,09 | —         |                                                         |                                                                                                                                                                                                          |   |
| н6140                                | —                                                        | —      | —         | 395 000,92                                                 | 1 331 638,59 | —         |                                                         |                                                                                                                                                                                                          |   |
| н6130                                | —                                                        | —      | —         | 395 005,45                                                 | 1 331 643,09 | —         |                                                         |                                                                                                                                                                                                          |   |

**2. Сведения о характеристиках объекта недвижимости с кадастровым номером** 31:16:0101001:5162 :

| № п/п | Наименование характеристики                                                                                                                                  | Значение характеристики |
|-------|--------------------------------------------------------------------------------------------------------------------------------------------------------------|-------------------------|
| 1     | 2                                                                                                                                                            | 3                       |
| 1.    | Вид объекта недвижимости                                                                                                                                     | Сооружение              |
| 2.    | Ранее присвоенный государственный учетный номер (инвентарный) здания, сооружения, объекта незавершенного строительства                                       | —                       |
| 3.    | Кадастровый номер земельного участка (земельных участков), в границах которого (которых) расположены здание, сооружение, объект незавершенного строительства | 31:16:0210027:244       |
| 4.    | Уникальный учетный номер кадастрового квартала, в границах которого расположены здание, сооружение, объект незавершенного строительства                      | 31:16:0210027           |

| 1    | 2                                                                                                                                                                                                 | 3                                                                                          |
|------|---------------------------------------------------------------------------------------------------------------------------------------------------------------------------------------------------|--------------------------------------------------------------------------------------------|
| 5.   | Адрес здания, сооружения, объекта незавершенного строительства                                                                                                                                    | Белгородская область, г. Белгород, ул. Константина Заслонова, гараж №18, ГСК "Восточный-5" |
| 5.1. | Сведения о местоположении здания, сооружения, объекта незавершенного строительства (при отсутствии адреса) в структурированном в соответствии с федеральной информационной адресной системой виде | —                                                                                          |
| 5.3. | Дополнительные сведения о местоположении                                                                                                                                                          | —                                                                                          |
| 6.   | Иные сведения                                                                                                                                                                                     | —                                                                                          |

**3. Пояснения к сведениям об объекте недвижимости с кадастровым номером** 31:16:0101001:5162 :

|    |   |
|----|---|
| 1. | — |
|----|---|

**1. Сведения о характерных точках контура объекта недвижимости с кадастровым номером** 31:16:0210027:509 :

|                   |               |        |          |
|-------------------|---------------|--------|----------|
| Система координат | <u>МСК-31</u> | Зона № | <u>1</u> |
|-------------------|---------------|--------|----------|

| Обозначение характерных точек границ | Содержатся в Едином государственном реестре недвижимости |   |           | Определены в ходе выполнения комплексных кадастровых работ |              |           | Метод определения координат                             | Формулы, примененные для расчета средней квадратической погрешности определения координат характерных точек (Mt), м, с подставленными в такие формулы значениями и итоговые (вычисленные) значения Mt, м |
|--------------------------------------|----------------------------------------------------------|---|-----------|------------------------------------------------------------|--------------|-----------|---------------------------------------------------------|----------------------------------------------------------------------------------------------------------------------------------------------------------------------------------------------------------|
|                                      | координаты, м                                            |   | Радиус, м | координаты, м                                              |              | Радиус, м |                                                         |                                                                                                                                                                                                          |
|                                      | X                                                        | Y | R         | X                                                          | Y            | R         |                                                         |                                                                                                                                                                                                          |
| 1                                    | 2                                                        | 3 | 4         | 5                                                          | 6            | 7         | 8                                                       | 9                                                                                                                                                                                                        |
| н6220                                | —                                                        | — | —         | 394 982,85                                                 | 1 331 664,85 | —         | Метод спутниковых геодезических измерений (определений) | $\sqrt{(0,07^2 + 0,07^2)} = 0,10$                                                                                                                                                                        |
| н6230                                | —                                                        | — | —         | 394 979,29                                                 | 1 331 668,33 | —         |                                                         |                                                                                                                                                                                                          |
| н6240                                | —                                                        | — | —         | 394 979,11                                                 | 1 331 668,14 | —         |                                                         |                                                                                                                                                                                                          |
| н6250                                | —                                                        | — | —         | 394 974,86                                                 | 1 331 663,79 | —         |                                                         |                                                                                                                                                                                                          |
| н6260                                | —                                                        | — | —         | 394 978,42                                                 | 1 331 660,31 | —         |                                                         |                                                                                                                                                                                                          |
| н6270                                | —                                                        | — | —         | 394 982,61                                                 | 1 331 664,61 | —         |                                                         |                                                                                                                                                                                                          |
| н6220                                | —                                                        | — | —         | 394 982,85                                                 | 1 331 664,85 | —         |                                                         |                                                                                                                                                                                                          |

**2. Сведения о характеристиках объекта недвижимости с кадастровым номером** 31:16:0210027:509 :

| № п/п | Наименование характеристики                                                                                                                                                                       | Значение характеристики                                                                 |
|-------|---------------------------------------------------------------------------------------------------------------------------------------------------------------------------------------------------|-----------------------------------------------------------------------------------------|
| 1     | 2                                                                                                                                                                                                 | 3                                                                                       |
| 1.    | Вид объекта недвижимости                                                                                                                                                                          | Здание                                                                                  |
| 2.    | Ранее присвоенный государственный учетный номер (инвентарный) здания, сооружения, объекта незавершенного строительства                                                                            | —                                                                                       |
| 3.    | Кадастровый номер земельного участка (земельных участков), в границах которого (которых) расположены здание, сооружение, объект незавершенного строительства                                      | 31:16:0210027:219                                                                       |
| 4.    | Уникальный учетный номер кадастрового квартала, в границах которого расположены здание, сооружение, объект незавершенного строительства                                                           | 31:16:0210027                                                                           |
| 5.    | Адрес здания, сооружения, объекта незавершенного строительства                                                                                                                                    | Белгородская обл., г. Белгород, ул. Константина Заслонова, ГСК "Восточный-5", Гараж №27 |
| 5.1.  | Сведения о местоположении здания, сооружения, объекта незавершенного строительства (при отсутствии адреса) в структурированном в соответствии с федеральной информационной адресной системой виде | —                                                                                       |
| 5.3.  | Дополнительные сведения о местоположении                                                                                                                                                          | —                                                                                       |
| 6.    | Иные сведения                                                                                                                                                                                     | —                                                                                       |

**3. Пояснения к сведениям об объекте недвижимости с кадастровым номером** 31:16:0210027:509 :

|    |   |
|----|---|
| 1. | — |
|----|---|

**1. Сведения о характерных точках контура объекта недвижимости с кадастровым номером** 31:16:0101001:3024 :

| Система координат                    |                                                          | МСК-31 |           |                                                            |              |           | Зона №                                                  |                                                                                                                                                                                                          | 1 |
|--------------------------------------|----------------------------------------------------------|--------|-----------|------------------------------------------------------------|--------------|-----------|---------------------------------------------------------|----------------------------------------------------------------------------------------------------------------------------------------------------------------------------------------------------------|---|
| Обозначение характерных точек границ | Содержатся в Едином государственном реестре недвижимости |        |           | Определены в ходе выполнения комплексных кадастровых работ |              |           | Метод определения координат                             | Формулы, примененные для расчета средней квадратической погрешности определения координат характерных точек (Mt), м, с подставленными в такие формулы значениями и итоговые (вычисленные) значения Mt, м |   |
|                                      | координаты, м                                            |        | Радиус, м | координаты, м                                              |              | Радиус, м |                                                         |                                                                                                                                                                                                          |   |
|                                      | X                                                        | Y      | R         | X                                                          | Y            | R         |                                                         |                                                                                                                                                                                                          |   |
| 1                                    | 2                                                        | 3      | 4         | 5                                                          | 6            | 7         | 8                                                       | 9                                                                                                                                                                                                        |   |
| h5000                                | —                                                        | —      | —         | 394 998,10                                                 | 1 331 671,96 | —         | Метод спутниковых геодезических измерений (определений) | $\sqrt{(0,07^2 + 0,07^2)} = 0,10$                                                                                                                                                                        |   |

| 1     | 2 | 3 | 4 | 5          | 6            | 7 | 8                                                       | 9                                 |
|-------|---|---|---|------------|--------------|---|---------------------------------------------------------|-----------------------------------|
| н5010 | — | — | — | 395 002,25 | 1 331 676,46 | — | Метод спутниковых геодезических измерений (определений) | $\sqrt{(0,07^2 + 0,07^2)} = 0,10$ |
| н5020 | — | — | — | 394 999,82 | 1 331 678,71 | — |                                                         |                                   |
| н5030 | — | — | — | 394 999,74 | 1 331 678,79 | — |                                                         |                                   |
| н5040 | — | — | — | 394 995,58 | 1 331 674,28 | — |                                                         |                                   |
| н5000 | — | — | — | 394 998,10 | 1 331 671,96 | — |                                                         |                                   |

**2. Сведения о характеристиках объекта недвижимости с кадастровым номером** 31:16:0101001:3024 :

| № п/п | Наименование характеристики                                                                                                                                                                       | Значение характеристики                                                           |
|-------|---------------------------------------------------------------------------------------------------------------------------------------------------------------------------------------------------|-----------------------------------------------------------------------------------|
| 1     | 2                                                                                                                                                                                                 | 3                                                                                 |
| 1.    | Вид объекта недвижимости                                                                                                                                                                          | Сооружение                                                                        |
| 2.    | Ранее присвоенный государственный учетный номер (инвентарный) здания, сооружения, объекта незавершенного строительства                                                                            | —                                                                                 |
| 3.    | Кадастровый номер земельного участка (земельных участков), в границах которого (которых) расположены здание, сооружение, объект незавершенного строительства                                      | 31:16:0210027:122                                                                 |
| 4.    | Уникальный учетный номер кадастрового квартала, в границах которого расположены здание, сооружение, объект незавершенного строительства                                                           | 31:16:0210027                                                                     |
| 5.    | Адрес здания, сооружения, объекта незавершенного строительства                                                                                                                                    | Российская Федерация, Белгородская обл., г. Белгород, ул. К. Заслонова, гараж № 4 |
| 5.1.  | Сведения о местоположении здания, сооружения, объекта незавершенного строительства (при отсутствии адреса) в структурированном в соответствии с федеральной информационной адресной системой виде | —                                                                                 |
| 5.3.  | Дополнительные сведения о местоположении                                                                                                                                                          | —                                                                                 |
| 6.    | Иные сведения                                                                                                                                                                                     | —                                                                                 |

**3. Пояснения к сведениям об объекте недвижимости с кадастровым номером** 31:16:0101001:3024 :

|    |   |
|----|---|
| 1. | — |
|----|---|



**1. Сведения о характерных точках контура объекта недвижимости с кадастровым номером** 31:16:0210027:411 :

Система координат МСК-31 Зона № 1

| Обозначение характерных точек границ | Содержатся в Едином государственном реестре недвижимости |   | Радиус, м | Определены в ходе выполнения комплексных кадастровых работ |              | Метод определения координат | Формулы, примененные для расчета средней квадратической погрешности определения координат характерных точек (Mt), м, с подставленными в такие формулы значениями и итоговые (вычисленные) значения Mt, м |                                   |
|--------------------------------------|----------------------------------------------------------|---|-----------|------------------------------------------------------------|--------------|-----------------------------|----------------------------------------------------------------------------------------------------------------------------------------------------------------------------------------------------------|-----------------------------------|
|                                      | координаты, м                                            |   |           | координаты, м                                              |              |                             |                                                                                                                                                                                                          |                                   |
|                                      | X                                                        | Y | R         | X                                                          | Y            |                             |                                                                                                                                                                                                          | R                                 |
| 1                                    | 2                                                        | 3 | 4         | 5                                                          | 6            | 7                           | 8                                                                                                                                                                                                        | 9                                 |
| н2000                                | —                                                        | — | —         | 394 903,28                                                 | 1 331 859,52 | —                           | Метод спутниковых геодезических измерений (определений)                                                                                                                                                  | $\sqrt{(0,07^2 + 0,07^2)} = 0,10$ |
| н2540                                | —                                                        | — | —         | 394 901,78                                                 | 1 331 860,91 | —                           |                                                                                                                                                                                                          |                                   |
| н7180                                | —                                                        | — | —         | 394 898,91                                                 | 1 331 863,60 | —                           |                                                                                                                                                                                                          |                                   |
| н7170                                | —                                                        | — | —         | 394 895,62                                                 | 1 331 866,69 | —                           |                                                                                                                                                                                                          |                                   |
| н7190                                | —                                                        | — | —         | 394 895,33                                                 | 1 331 866,87 | —                           |                                                                                                                                                                                                          |                                   |
| н7200                                | —                                                        | — | —         | 394 894,68                                                 | 1 331 867,49 | —                           |                                                                                                                                                                                                          |                                   |
| н3450                                | —                                                        | — | —         | 394 892,27                                                 | 1 331 864,94 | —                           |                                                                                                                                                                                                          |                                   |
| н3530                                | —                                                        | — | —         | 394 895,31                                                 | 1 331 862,05 | —                           |                                                                                                                                                                                                          |                                   |
| н3520                                | —                                                        | — | —         | 394 895,74                                                 | 1 331 860,36 | —                           |                                                                                                                                                                                                          |                                   |
| н3510                                | —                                                        | — | —         | 394 895,81                                                 | 1 331 860,43 | —                           |                                                                                                                                                                                                          |                                   |
| н3500                                | —                                                        | — | —         | 394 896,47                                                 | 1 331 859,81 | —                           |                                                                                                                                                                                                          |                                   |
| н3490                                | —                                                        | — | —         | 394 896,79                                                 | 1 331 857,39 | —                           |                                                                                                                                                                                                          |                                   |
| н3480                                | —                                                        | — | —         | 394 896,47                                                 | 1 331 857,04 | —                           |                                                                                                                                                                                                          |                                   |

| 1     | 2 | 3 | 4 | 5          | 6            | 7 | 8                                                       | 9                                 |
|-------|---|---|---|------------|--------------|---|---------------------------------------------------------|-----------------------------------|
| н2010 | — | — | — | 394 898,93 | 1 331 854,84 | — | Метод спутниковых геодезических измерений (определений) | $\sqrt{(0,07^2 + 0,07^2)} = 0,10$ |
| н2000 | — | — | — | 394 903,28 | 1 331 859,52 | — |                                                         |                                   |

**2. Сведения о характеристиках объекта недвижимости с кадастровым номером** 31:16:0210027:411 :

| № п/п | Наименование характеристики                                                                                                                                                                       | Значение характеристики                                                 |
|-------|---------------------------------------------------------------------------------------------------------------------------------------------------------------------------------------------------|-------------------------------------------------------------------------|
| 1     | 2                                                                                                                                                                                                 | 3                                                                       |
| 1.    | Вид объекта недвижимости                                                                                                                                                                          | Здание                                                                  |
| 2.    | Ранее присвоенный государственный учетный номер (инвентарный) здания, сооружения, объекта незавершенного строительства                                                                            | —                                                                       |
| 3.    | Кадастровый номер земельного участка (земельных участков), в границах которого (которых) расположены здание, сооружение, объект незавершенного строительства                                      | 31:16:0210027:67                                                        |
| 4.    | Уникальный учетный номер кадастрового квартала, в границах которого расположены здание, сооружение, объект незавершенного строительства                                                           | 31:16:0210027                                                           |
| 5.    | Адрес здания, сооружения, объекта незавершенного строительства                                                                                                                                    | Белгородская область, г. Белгород, ул. Константина Заслонова, гараж №14 |
| 5.1.  | Сведения о местоположении здания, сооружения, объекта незавершенного строительства (при отсутствии адреса) в структурированном в соответствии с федеральной информационной адресной системой виде | —                                                                       |
| 5.3.  | Дополнительные сведения о местоположении                                                                                                                                                          | —                                                                       |
| 6.    | Иные сведения                                                                                                                                                                                     | —                                                                       |

**3. Пояснения к сведениям об объекте недвижимости с кадастровым номером** 31:16:0210027:411 :

|    |   |
|----|---|
| 1. | — |
|----|---|

**1. Сведения о характерных точках контура объекта недвижимости с кадастровым номером** 31:16:0210027:268 :

| Система координат                    |                                                          | МСК-31 |           |                                                            |              |           | Зона №                                                  |                                                                                                                                                                                                          | 1 |
|--------------------------------------|----------------------------------------------------------|--------|-----------|------------------------------------------------------------|--------------|-----------|---------------------------------------------------------|----------------------------------------------------------------------------------------------------------------------------------------------------------------------------------------------------------|---|
| Обозначение характерных точек границ | Содержатся в Едином государственном реестре недвижимости |        |           | Определены в ходе выполнения комплексных кадастровых работ |              |           | Метод определения координат                             | Формулы, примененные для расчета средней квадратической погрешности определения координат характерных точек (Mt), м, с подставленными в такие формулы значениями и итоговые (вычисленные) значения Mt, м |   |
|                                      | координаты, м                                            |        | Радиус, м | координаты, м                                              |              | Радиус, м |                                                         |                                                                                                                                                                                                          |   |
|                                      | X                                                        | Y      | R         | X                                                          | Y            | R         |                                                         |                                                                                                                                                                                                          |   |
| 1                                    | 2                                                        | 3      | 4         | 5                                                          | 6            | 7         | 8                                                       | 9                                                                                                                                                                                                        |   |
| н5320                                | —                                                        | —      | —         | 394 959,69                                                 | 1 331 717,89 | —         | Метод спутниковых геодезических измерений (определений) | $\sqrt{(0,07^2 + 0,07^2)} = 0,10$                                                                                                                                                                        |   |
| н5360                                | —                                                        | —      | —         | 394 957,00                                                 | 1 331 720,51 | —         |                                                         |                                                                                                                                                                                                          |   |
| н5370                                | —                                                        | —      | —         | 394 952,68                                                 | 1 331 716,03 | —         |                                                         |                                                                                                                                                                                                          |   |
| н5380                                | —                                                        | —      | —         | 394 955,36                                                 | 1 331 713,41 | —         |                                                         |                                                                                                                                                                                                          |   |
| н5330                                | —                                                        | —      | —         | 394 955,47                                                 | 1 331 713,51 | —         |                                                         |                                                                                                                                                                                                          |   |
| н5320                                | —                                                        | —      | —         | 394 959,69                                                 | 1 331 717,89 | —         |                                                         |                                                                                                                                                                                                          |   |

**2. Сведения о характеристиках объекта недвижимости с кадастровым номером** 31:16:0210027:268 :

| № п/п | Наименование характеристики                                                                                                                                  | Значение характеристики |
|-------|--------------------------------------------------------------------------------------------------------------------------------------------------------------|-------------------------|
| 1     | 2                                                                                                                                                            | 3                       |
| 1.    | Вид объекта недвижимости                                                                                                                                     | Сооружение              |
| 2.    | Ранее присвоенный государственный учетный номер (инвентарный) здания, сооружения, объекта незавершенного строительства                                       | —                       |
| 3.    | Кадастровый номер земельного участка (земельных участков), в границах которого (которых) расположены здание, сооружение, объект незавершенного строительства | 31:16:0210027:200       |
| 4.    | Уникальный учетный номер кадастрового квартала, в границах которого расположены здание, сооружение, объект незавершенного строительства                      | 31:16:0210027           |

| 1    | 2                                                                                                                                                                                                 | 3                                                                         |
|------|---------------------------------------------------------------------------------------------------------------------------------------------------------------------------------------------------|---------------------------------------------------------------------------|
| 5.   | Адрес здания, сооружения, объекта незавершенного строительства                                                                                                                                    | Белгородская (обл), Белгород (г.), Константина Заслонова (ул.), Гараж №21 |
| 5.1. | Сведения о местоположении здания, сооружения, объекта незавершенного строительства (при отсутствии адреса) в структурированном в соответствии с федеральной информационной адресной системой виде | —                                                                         |
| 5.3. | Дополнительные сведения о местоположении                                                                                                                                                          | —                                                                         |
| 6.   | Иные сведения                                                                                                                                                                                     | —                                                                         |

**3. Пояснения к сведениям об объекте недвижимости с кадастровым номером** 31:16:0210027:268 :

|    |   |
|----|---|
| 1. | — |
|----|---|

**1. Сведения о характерных точках контура объекта недвижимости с кадастровым номером** 31:16:0210027:703 :

|                   |               |        |          |
|-------------------|---------------|--------|----------|
| Система координат | <u>МСК-31</u> | Зона № | <u>1</u> |
|-------------------|---------------|--------|----------|

| Обозначение характерных точек границ | Содержатся в Едином государственном реестре недвижимости |   |           | Определены в ходе выполнения комплексных кадастровых работ |              |           | Метод определения координат                             | Формулы, примененные для расчета средней квадратической погрешности определения координат характерных точек (Mt), м, с подставленными в такие формулы значениями и итоговые (вычисленные) значения Mt, м |
|--------------------------------------|----------------------------------------------------------|---|-----------|------------------------------------------------------------|--------------|-----------|---------------------------------------------------------|----------------------------------------------------------------------------------------------------------------------------------------------------------------------------------------------------------|
|                                      | координаты, м                                            |   | Радиус, м | координаты, м                                              |              | Радиус, м |                                                         |                                                                                                                                                                                                          |
|                                      | X                                                        | Y | R         | X                                                          | Y            | R         |                                                         |                                                                                                                                                                                                          |
| 1                                    | 2                                                        | 3 | 4         | 5                                                          | 6            | 7         | 8                                                       | 9                                                                                                                                                                                                        |
| н1710                                | —                                                        | — | —         | 394 909,25                                                 | 1 331 820,03 | —         | Метод спутниковых геодезических измерений (определений) | $\sqrt{(0,07^2 + 0,07^2)} = 0,10$                                                                                                                                                                        |
| н1760                                | —                                                        | — | —         | 394 913,47                                                 | 1 331 816,18 | —         |                                                         |                                                                                                                                                                                                          |
| н1770                                | —                                                        | — | —         | 394 916,06                                                 | 1 331 819,01 | —         |                                                         |                                                                                                                                                                                                          |
| н1780                                | —                                                        | — | —         | 394 911,83                                                 | 1 331 822,87 | —         |                                                         |                                                                                                                                                                                                          |
| н1790                                | —                                                        | — | —         | 394 911,74                                                 | 1 331 822,77 | —         |                                                         |                                                                                                                                                                                                          |
| н1710                                | —                                                        | — | —         | 394 909,25                                                 | 1 331 820,03 | —         |                                                         |                                                                                                                                                                                                          |

**2. Сведения о характеристиках объекта недвижимости с кадастровым номером** 31:16:0210027:703 :

| № п/п | Наименование характеристики | Значение характеристики |
|-------|-----------------------------|-------------------------|
|-------|-----------------------------|-------------------------|

| 1    | 2                                                                                                                                                                                                 | 3                                                                              |
|------|---------------------------------------------------------------------------------------------------------------------------------------------------------------------------------------------------|--------------------------------------------------------------------------------|
| 1.   | Вид объекта недвижимости                                                                                                                                                                          | Здание                                                                         |
| 2.   | Ранее присвоенный государственный учетный номер (инвентарный) здания, сооружения, объекта незавершенного строительства                                                                            | —                                                                              |
| 3.   | Кадастровый номер земельного участка (земельных участков), в границах которого (которых) расположены здание, сооружение, объект незавершенного строительства                                      | 31:16:0210027:146                                                              |
| 4.   | Уникальный учетный номер кадастрового квартала, в границах которого расположены здание, сооружение, объект незавершенного строительства                                                           | 31:16:0210027                                                                  |
| 5.   | Адрес здания, сооружения, объекта незавершенного строительства                                                                                                                                    | Белгородская область, г. Белгород, ул. Константина Заслонова, ГСК 64, гараж 32 |
| 5.1. | Сведения о местоположении здания, сооружения, объекта незавершенного строительства (при отсутствии адреса) в структурированном в соответствии с федеральной информационной адресной системой виде | —                                                                              |
| 5.3. | Дополнительные сведения о местоположении                                                                                                                                                          | —                                                                              |
| 6.   | Иные сведения                                                                                                                                                                                     | —                                                                              |

**3. Пояснения к сведениям об объекте недвижимости с кадастровым номером** 31:16:0210027:703 :

1. —

**1. Сведения о характерных точках контура объекта недвижимости с кадастровым номером** 31:16:0210027:397 :

Система координат МСК-31 Зона № 1

| Обозначение характерных точек границ | Содержатся в Едином государственном реестре недвижимости |   |           | Определены в ходе выполнения комплексных кадастровых работ |              |           | Метод определения координат                             | Формулы, примененные для расчета средней квадратической погрешности определения координат характерных точек (Mt), м, с подставленными в такие формулы значениями и итоговые (вычисленные) значения Mt, м |
|--------------------------------------|----------------------------------------------------------|---|-----------|------------------------------------------------------------|--------------|-----------|---------------------------------------------------------|----------------------------------------------------------------------------------------------------------------------------------------------------------------------------------------------------------|
|                                      | координаты, м                                            |   | Радиус, м | координаты, м                                              |              | Радиус, м |                                                         |                                                                                                                                                                                                          |
|                                      | X                                                        | Y | R         | X                                                          | Y            | R         |                                                         |                                                                                                                                                                                                          |
| 1                                    | 2                                                        | 3 | 4         | 5                                                          | 6            | 7         | 8                                                       | 9                                                                                                                                                                                                        |
| н6560                                | —                                                        | — | —         | 394 972,47                                                 | 1 331 683,96 | —         | Метод спутниковых геодезических измерений (определений) | $\sqrt{(0,07^2 + 0,07^2)} = 0,10$                                                                                                                                                                        |
| н6360                                | —                                                        | — | —         | 394 968,09                                                 | 1 331 679,45 | —         |                                                         |                                                                                                                                                                                                          |

| 1     | 2 | 3 | 4          | 5            | 6            | 7 | 8                                                       | 9                                 |
|-------|---|---|------------|--------------|--------------|---|---------------------------------------------------------|-----------------------------------|
| н633О | — | — | —          | 394 972,04   | 1 331 675,60 | — | Метод спутниковых геодезических измерений (определений) | $\sqrt{(0,07^2 + 0,07^2)} = 0,10$ |
| н657О | — | — | 394 976,42 | 1 331 680,09 | —            |   |                                                         |                                   |
| н656О | — | — | —          | 394 972,47   | 1 331 683,96 | — |                                                         |                                   |

**2. Сведения о характеристиках объекта недвижимости с кадастровым номером** 31:16:0210027:397 :

| № п/п | Наименование характеристики                                                                                                                                                                       | Значение характеристики                                                                    |
|-------|---------------------------------------------------------------------------------------------------------------------------------------------------------------------------------------------------|--------------------------------------------------------------------------------------------|
| 1     | 2                                                                                                                                                                                                 | 3                                                                                          |
| 1.    | Вид объекта недвижимости                                                                                                                                                                          | Здание                                                                                     |
| 2.    | Ранее присвоенный государственный учетный номер (инвентарный) здания, сооружения, объекта незавершенного строительства                                                                            | —                                                                                          |
| 3.    | Кадастровый номер земельного участка (земельных участков), в границах которого (которых) расположены здание, сооружение, объект незавершенного строительства                                      | 31:16:0210027:187                                                                          |
| 4.    | Уникальный учетный номер кадастрового квартала, в границах которого расположены здание, сооружение, объект незавершенного строительства                                                           | 31:16:0210027                                                                              |
| 5.    | Адрес здания, сооружения, объекта незавершенного строительства                                                                                                                                    | Белгородская область, г. Белгород, ул. Константина Заслонова, ГСК "Восточный-5", Гараж №38 |
| 5.1.  | Сведения о местоположении здания, сооружения, объекта незавершенного строительства (при отсутствии адреса) в структурированном в соответствии с федеральной информационной адресной системой виде | —                                                                                          |
| 5.3.  | Дополнительные сведения о местоположении                                                                                                                                                          | —                                                                                          |
| 6.    | Иные сведения                                                                                                                                                                                     | —                                                                                          |

**3. Пояснения к сведениям об объекте недвижимости с кадастровым номером** 31:16:0210027:397 :

|    |   |
|----|---|
| 1. | — |
|----|---|

**1. Сведения о характерных точках контура объекта недвижимости с кадастровым номером** 31:16:0101001:12834 :

| Система координат <u>МСК-31</u>      |                                                          |   |           |                                                            |              |           | Зона № <u>1</u>                                         |                                                                                                                                                                                                          |
|--------------------------------------|----------------------------------------------------------|---|-----------|------------------------------------------------------------|--------------|-----------|---------------------------------------------------------|----------------------------------------------------------------------------------------------------------------------------------------------------------------------------------------------------------|
| Обозначение характерных точек границ | Содержатся в Едином государственном реестре недвижимости |   |           | Определены в ходе выполнения комплексных кадастровых работ |              |           | Метод определения координат                             | Формулы, примененные для расчета средней квадратической погрешности определения координат характерных точек (Mt), м, с подставленными в такие формулы значениями и итоговые (вычисленные) значения Mt, м |
|                                      | координаты, м                                            |   | Радиус, м | координаты, м                                              |              | Радиус, м |                                                         |                                                                                                                                                                                                          |
|                                      | X                                                        | Y | R         | X                                                          | Y            | R         |                                                         |                                                                                                                                                                                                          |
| 1                                    | 2                                                        | 3 | 4         | 5                                                          | 6            | 7         | 8                                                       | 9                                                                                                                                                                                                        |
| н766О                                | —                                                        | — | —         | 394 854,05                                                 | 1 331 802,64 | —         | Метод спутниковых геодезических измерений (определений) | $\sqrt{(0,07^2 + 0,07^2)} = 0,10$                                                                                                                                                                        |
| н769О                                | —                                                        | — | —         | 394 853,86                                                 | 1 331 802,42 | —         |                                                         |                                                                                                                                                                                                          |
| н726О                                | —                                                        | — | —         | 394 856,72                                                 | 1 331 799,66 | —         |                                                         |                                                                                                                                                                                                          |
| н731О                                | —                                                        | — | —         | 394 861,18                                                 | 1 331 804,31 | —         |                                                         |                                                                                                                                                                                                          |
| н732О                                | —                                                        | — | —         | 394 859,61                                                 | 1 331 805,83 | —         |                                                         |                                                                                                                                                                                                          |
| н767О                                | —                                                        | — | —         | 394 858,33                                                 | 1 331 807,07 | —         |                                                         |                                                                                                                                                                                                          |
| н766О                                | —                                                        | — | —         | 394 854,05                                                 | 1 331 802,64 | —         |                                                         |                                                                                                                                                                                                          |

**2. Сведения о характеристиках объекта недвижимости с кадастровым номером** 31:16:0101001:12834 :

| № п/п | Наименование характеристики                                                                                                                                  | Значение характеристики |
|-------|--------------------------------------------------------------------------------------------------------------------------------------------------------------|-------------------------|
| 1     | 2                                                                                                                                                            | 3                       |
| 1.    | Вид объекта недвижимости                                                                                                                                     | Здание                  |
| 2.    | Ранее присвоенный государственный учетный номер (инвентарный) здания, сооружения, объекта незавершенного строительства                                       | —                       |
| 3.    | Кадастровый номер земельного участка (земельных участков), в границах которого (которых) расположены здание, сооружение, объект незавершенного строительства | 31:16:0210027:49        |

| 1    | 2                                                                                                                                                                                                 | 3                                                                               |
|------|---------------------------------------------------------------------------------------------------------------------------------------------------------------------------------------------------|---------------------------------------------------------------------------------|
| 4.   | Уникальный учетный номер кадастрового квартала, в границах которого расположены здание, сооружение, объект незавершенного строительства                                                           | 31:16:0210027                                                                   |
| 5.   | Адрес здания, сооружения, объекта незавершенного строительства                                                                                                                                    | Белгородская область, г. Белгород, ул. К. Заслонова, гараж № 4 (Новоченко А.Н.) |
| 5.1. | Сведения о местоположении здания, сооружения, объекта незавершенного строительства (при отсутствии адреса) в структурированном в соответствии с федеральной информационной адресной системой виде | —                                                                               |
| 5.3. | Дополнительные сведения о местоположении                                                                                                                                                          | —                                                                               |
| 6.   | Иные сведения                                                                                                                                                                                     | —                                                                               |

**3. Пояснения к сведениям об объекте недвижимости с кадастровым номером** 31:16:0101001:12834 :

1. —

**1. Сведения о характерных точках контура объекта недвижимости с кадастровым номером** 31:16:0210027:1367 :

Система координат МСК-31 Зона № 1

| Обозначение характерных точек границ | Содержатся в Едином государственном реестре недвижимости |   |           | Определены в ходе выполнения комплексных кадастровых работ |              |           | Метод определения координат                             | Формулы, примененные для расчета средней квадратической погрешности определения координат характерных точек (Mt), м, с подставленными в такие формулы значениями и итоговые (вычисленные) значения Mt, м |
|--------------------------------------|----------------------------------------------------------|---|-----------|------------------------------------------------------------|--------------|-----------|---------------------------------------------------------|----------------------------------------------------------------------------------------------------------------------------------------------------------------------------------------------------------|
|                                      | координаты, м                                            |   | Радиус, м | координаты, м                                              |              | Радиус, м |                                                         |                                                                                                                                                                                                          |
|                                      | X                                                        | Y | R         | X                                                          | Y            | R         |                                                         |                                                                                                                                                                                                          |
| 1                                    | 2                                                        | 3 | 4         | 5                                                          | 6            | 7         | 8                                                       | 9                                                                                                                                                                                                        |
| н2190                                | —                                                        | — | —         | 394 919,23                                                 | 1 331 844,55 | —         | Метод спутниковых геодезических измерений (определений) | $\sqrt{(0,07^2 + 0,07^2)} = 0,10$                                                                                                                                                                        |
| н2180                                | —                                                        | — | —         | 394 914,96                                                 | 1 331 839,95 | —         |                                                         |                                                                                                                                                                                                          |
| н2220                                | —                                                        | — | —         | 394 917,53                                                 | 1 331 837,60 | —         |                                                         |                                                                                                                                                                                                          |
| н2230                                | —                                                        | — | —         | 394 921,83                                                 | 1 331 842,19 | —         |                                                         |                                                                                                                                                                                                          |
| н2240                                | —                                                        | — | —         | 394 921,47                                                 | 1 331 842,53 | —         |                                                         |                                                                                                                                                                                                          |
| н2190                                | —                                                        | — | —         | 394 919,23                                                 | 1 331 844,55 | —         |                                                         |                                                                                                                                                                                                          |



**2. Сведения о характеристиках объекта недвижимости с кадастровым номером** 31:16:0210027:1367 :

| № п/п | Наименование характеристики                                                                                                                                                                       | Значение характеристики                                                                |
|-------|---------------------------------------------------------------------------------------------------------------------------------------------------------------------------------------------------|----------------------------------------------------------------------------------------|
| 1     | 2                                                                                                                                                                                                 | 3                                                                                      |
| 1.    | Вид объекта недвижимости                                                                                                                                                                          | Здание                                                                                 |
| 2.    | Ранее присвоенный государственный учетный номер (инвентарный) здания, сооружения, объекта незавершенного строительства                                                                            | —                                                                                      |
| 3.    | Кадастровый номер земельного участка (земельных участков), в границах которого (которых) расположены здание, сооружение, объект незавершенного строительства                                      | 31:16:0210027:61                                                                       |
| 4.    | Уникальный учетный номер кадастрового квартала, в границах которого расположены здание, сооружение, объект незавершенного строительства                                                           | 31:16:0210027                                                                          |
| 5.    | Адрес здания, сооружения, объекта незавершенного строительства                                                                                                                                    | Российская Федерация, обл. Белгородская, г. Белгород, ул. К. Заслонова, сооружение № 7 |
| 5.1.  | Сведения о местоположении здания, сооружения, объекта незавершенного строительства (при отсутствии адреса) в структурированном в соответствии с федеральной информационной адресной системой виде | —                                                                                      |
| 5.3.  | Дополнительные сведения о местоположении                                                                                                                                                          | —                                                                                      |
| 6.    | Иные сведения                                                                                                                                                                                     | —                                                                                      |

**3. Пояснения к сведениям об объекте недвижимости с кадастровым номером** 31:16:0210027:1367 :

|    |   |
|----|---|
| 1. | — |
|----|---|

**1. Сведения о характерных точках контура объекта недвижимости с кадастровым номером** 31:16:0210027:670 :

| Система координат                    |                                                          | МСК-31 |           |                                                            |              |           | Зона №                                                  |                                                                                                                                                                                                          | 1 |
|--------------------------------------|----------------------------------------------------------|--------|-----------|------------------------------------------------------------|--------------|-----------|---------------------------------------------------------|----------------------------------------------------------------------------------------------------------------------------------------------------------------------------------------------------------|---|
| Обозначение характерных точек границ | Содержатся в Едином государственном реестре недвижимости |        |           | Определены в ходе выполнения комплексных кадастровых работ |              |           | Метод определения координат                             | Формулы, примененные для расчета средней квадратической погрешности определения координат характерных точек (Mt), м, с подставленными в такие формулы значениями и итоговые (вычисленные) значения Mt, м |   |
|                                      | координаты, м                                            |        | Радиус, м | координаты, м                                              |              | Радиус, м |                                                         |                                                                                                                                                                                                          |   |
|                                      | X                                                        | Y      | R         | X                                                          | Y            | R         |                                                         |                                                                                                                                                                                                          |   |
| 1                                    | 2                                                        | 3      | 4         | 5                                                          | 6            | 7         | 8                                                       | 9                                                                                                                                                                                                        |   |
| н2440                                | —                                                        | —      | —         | 394 923,09                                                 | 1 331 849,78 | —         | Метод спутниковых геодезических измерений (определений) | $\sqrt{(0,07^2 + 0,07^2)} = 0,10$                                                                                                                                                                        |   |

| 1     | 2 | 3 | 4 | 5          | 6            | 7 | 8                                                       | 9                                 |
|-------|---|---|---|------------|--------------|---|---------------------------------------------------------|-----------------------------------|
| н2450 | — | — | — | 394 920,18 | 1 331 852,46 | — | Метод спутниковых геодезических измерений (определений) | $\sqrt{(0,07^2 + 0,07^2)} = 0,10$ |
| н2170 | — | — | — | 394 915,87 | 1 331 847,81 | — |                                                         |                                   |
| н2160 | — | — | — | 394 916,26 | 1 331 847,45 | — |                                                         |                                   |
| н2210 | — | — | — | 394 918,78 | 1 331 845,12 | — |                                                         |                                   |
| н2440 | — | — | — | 394 923,09 | 1 331 849,78 | — |                                                         |                                   |

**2. Сведения о характеристиках объекта недвижимости с кадастровым номером** 31:16:0210027:670 :

| № п/п | Наименование характеристики                                                                                                                                                                       | Значение характеристики                                                 |
|-------|---------------------------------------------------------------------------------------------------------------------------------------------------------------------------------------------------|-------------------------------------------------------------------------|
| 1     | 2                                                                                                                                                                                                 | 3                                                                       |
| 1.    | Вид объекта недвижимости                                                                                                                                                                          | Здание                                                                  |
| 2.    | Ранее присвоенный государственный учетный номер (инвентарный) здания, сооружения, объекта незавершенного строительства                                                                            | —                                                                       |
| 3.    | Кадастровый номер земельного участка (земельных участков), в границах которого (которых) расположены здание, сооружение, объект незавершенного строительства                                      | 31:16:0210027:112                                                       |
| 4.    | Уникальный учетный номер кадастрового квартала, в границах которого расположены здание, сооружение, объект незавершенного строительства                                                           | 31:16:0210027                                                           |
| 5.    | Адрес здания, сооружения, объекта незавершенного строительства                                                                                                                                    | Белгородская область, г. Белгород, ул. Константина Заслонова, гараж №41 |
| 5.1.  | Сведения о местоположении здания, сооружения, объекта незавершенного строительства (при отсутствии адреса) в структурированном в соответствии с федеральной информационной адресной системой виде | —                                                                       |
| 5.3.  | Дополнительные сведения о местоположении                                                                                                                                                          | —                                                                       |
| 6.    | Иные сведения                                                                                                                                                                                     | —                                                                       |

**3. Пояснения к сведениям об объекте недвижимости с кадастровым номером** 31:16:0210027:670 :

|    |   |
|----|---|
| 1. | — |
|----|---|

**1. Сведения о характерных точках контура объекта недвижимости с кадастровым номером** 31:16:0210027:1117 :

| Система координат                    |                                                          | МСК-31 |           |                                                            |              |           | Зона №                                                  |                                                                                                                                                                                                          | 1 |
|--------------------------------------|----------------------------------------------------------|--------|-----------|------------------------------------------------------------|--------------|-----------|---------------------------------------------------------|----------------------------------------------------------------------------------------------------------------------------------------------------------------------------------------------------------|---|
| Обозначение характерных точек границ | Содержатся в Едином государственном реестре недвижимости |        |           | Определены в ходе выполнения комплексных кадастровых работ |              |           | Метод определения координат                             | Формулы, примененные для расчета средней квадратической погрешности определения координат характерных точек (Mt), м, с подставленными в такие формулы значениями и итоговые (вычисленные) значения Mt, м |   |
|                                      | координаты, м                                            |        | Радиус, м | координаты, м                                              |              | Радиус, м |                                                         |                                                                                                                                                                                                          |   |
|                                      | X                                                        | Y      | R         | X                                                          | Y            | R         |                                                         |                                                                                                                                                                                                          |   |
| 1                                    | 2                                                        | 3      | 4         | 5                                                          | 6            | 7         | 8                                                       | 9                                                                                                                                                                                                        |   |
| н728О                                | —                                                        | —      | —         | 394 859,32                                                 | 1 331 797,03 | —         | Метод спутниковых геодезических измерений (определений) | $\sqrt{(0,07^2 + 0,07^2)} = 0,10$                                                                                                                                                                        |   |
| н735О                                | —                                                        | —      | —         | 394 862,02                                                 | 1 331 794,42 | —         |                                                         |                                                                                                                                                                                                          |   |
| н731О                                | —                                                        | —      | —         | 394 866,45                                                 | 1 331 799,00 | —         |                                                         |                                                                                                                                                                                                          |   |
| н737О                                | —                                                        | —      | —         | 394 864,49                                                 | 1 331 800,91 | —         |                                                         |                                                                                                                                                                                                          |   |
| н729О                                | —                                                        | —      | —         | 394 863,78                                                 | 1 331 801,65 | —         |                                                         |                                                                                                                                                                                                          |   |
| н728О                                | —                                                        | —      | —         | 394 859,32                                                 | 1 331 797,03 | —         |                                                         |                                                                                                                                                                                                          |   |

**2. Сведения о характеристиках объекта недвижимости с кадастровым номером** 31:16:0210027:1117 :

| № п/п | Наименование характеристики                                                                                                                                  | Значение характеристики |
|-------|--------------------------------------------------------------------------------------------------------------------------------------------------------------|-------------------------|
| 1     | 2                                                                                                                                                            | 3                       |
| 1.    | Вид объекта недвижимости                                                                                                                                     | Здание                  |
| 2.    | Ранее присвоенный государственный учетный номер (инвентарный) здания, сооружения, объекта незавершенного строительства                                       | —                       |
| 3.    | Кадастровый номер земельного участка (земельных участков), в границах которого (которых) расположены здание, сооружение, объект незавершенного строительства | 31:16:0210027:51        |
| 4.    | Уникальный учетный номер кадастрового квартала, в границах которого расположены здание, сооружение, объект незавершенного строительства                      | 31:16:0210027           |

| 1    | 2                                                                                                                                                                                                 | 3                                                                       |
|------|---------------------------------------------------------------------------------------------------------------------------------------------------------------------------------------------------|-------------------------------------------------------------------------|
| 5.   | Адрес здания, сооружения, объекта незавершенного строительства                                                                                                                                    | Белгородская область, г. Белгород, ул. К. Заслонова, ГСК- 64, гараж № 6 |
| 5.1. | Сведения о местоположении здания, сооружения, объекта незавершенного строительства (при отсутствии адреса) в структурированном в соответствии с федеральной информационной адресной системой виде | —                                                                       |
| 5.3. | Дополнительные сведения о местоположении                                                                                                                                                          | —                                                                       |
| 6.   | Иные сведения                                                                                                                                                                                     | —                                                                       |

**3. Пояснения к сведениям об объекте недвижимости с кадастровым номером** 31:16:0210027:1117 :

|    |   |
|----|---|
| 1. | — |
|----|---|

**1. Сведения о характерных точках контура объекта недвижимости с кадастровым номером** 31:16:0210027:1425 :

|                   |               |        |          |
|-------------------|---------------|--------|----------|
| Система координат | <u>МСК-31</u> | Зона № | <u>1</u> |
|-------------------|---------------|--------|----------|

| Обозначение характерных точек границ | Содержатся в Едином государственном реестре недвижимости |   |           | Определены в ходе выполнения комплексных кадастровых работ |              |           | Метод определения координат                             | Формулы, примененные для расчета средней квадратической погрешности определения координат характерных точек (Mt), м, с подставленными в такие формулы значениями и итоговые (вычисленные) значения Mt, м |
|--------------------------------------|----------------------------------------------------------|---|-----------|------------------------------------------------------------|--------------|-----------|---------------------------------------------------------|----------------------------------------------------------------------------------------------------------------------------------------------------------------------------------------------------------|
|                                      | координаты, м                                            |   | Радиус, м | координаты, м                                              |              | Радиус, м |                                                         |                                                                                                                                                                                                          |
|                                      | X                                                        | Y | R         | X                                                          | Y            | R         |                                                         |                                                                                                                                                                                                          |
| 1                                    | 2                                                        | 3 | 4         | 5                                                          | 6            | 7         | 8                                                       | 9                                                                                                                                                                                                        |
| н7380                                | —                                                        | — | —         | 394 866,96                                                 | 1 331 798,51 | —         | Метод спутниковых геодезических измерений (определений) | $\sqrt{(0,07^2 + 0,07^2)} = 0,10$                                                                                                                                                                        |
| н7430                                | —                                                        | — | —         | 394 869,19                                                 | 1 331 796,35 | —         |                                                         |                                                                                                                                                                                                          |
| н7440                                | —                                                        | — | —         | 394 869,46                                                 | 1 331 796,09 | —         |                                                         |                                                                                                                                                                                                          |
| н7450                                | —                                                        | — | —         | 394 873,88                                                 | 1 331 800,61 | —         |                                                         |                                                                                                                                                                                                          |
| н7390                                | —                                                        | — | —         | 394 871,36                                                 | 1 331 803,05 | —         |                                                         |                                                                                                                                                                                                          |
| н7380                                | —                                                        | — | —         | 394 866,96                                                 | 1 331 798,51 | —         |                                                         |                                                                                                                                                                                                          |

**2. Сведения о характеристиках объекта недвижимости с кадастровым номером** 31:16:0210027:1425 :

| № п/п | Наименование характеристики | Значение характеристики |
|-------|-----------------------------|-------------------------|
|-------|-----------------------------|-------------------------|

| 1    | 2                                                                                                                                                                                                 | 3                                                                                       |
|------|---------------------------------------------------------------------------------------------------------------------------------------------------------------------------------------------------|-----------------------------------------------------------------------------------------|
| 1.   | Вид объекта недвижимости                                                                                                                                                                          | Здание                                                                                  |
| 2.   | Ранее присвоенный государственный учетный номер (инвентарный) здания, сооружения, объекта незавершенного строительства                                                                            | —                                                                                       |
| 3.   | Кадастровый номер земельного участка (земельных участков), в границах которого (которых) расположены здание, сооружение, объект незавершенного строительства                                      | 31:16:0210027:85                                                                        |
| 4.   | Уникальный учетный номер кадастрового квартала, в границах которого расположены здание, сооружение, объект незавершенного строительства                                                           | 31:16:0210027                                                                           |
| 5.   | Адрес здания, сооружения, объекта незавершенного строительства                                                                                                                                    | Российская Федерация, обл. Белгородская, г. Белгород, ул. К. Заслонова, сооружение № 36 |
| 5.1. | Сведения о местоположении здания, сооружения, объекта незавершенного строительства (при отсутствии адреса) в структурированном в соответствии с федеральной информационной адресной системой виде | —                                                                                       |
| 5.3. | Дополнительные сведения о местоположении                                                                                                                                                          | —                                                                                       |
| 6.   | Иные сведения                                                                                                                                                                                     | —                                                                                       |

**3. Пояснения к сведениям об объекте недвижимости с кадастровым номером** 31:16:0210027:1425 :

1. —

**1. Сведения о характерных точках контура объекта недвижимости с кадастровым номером** 31:16:0210027:1049 :

Система координат МСК-31 Зона № 1

| Обозначение характерных точек границ | Содержатся в Едином государственном реестре недвижимости |   |           | Определены в ходе выполнения комплексных кадастровых работ |              |           | Метод определения координат                             | Формулы, примененные для расчета средней квадратической погрешности определения координат характерных точек (Mt), м, с подставленными в такие формулы значениями и итоговые (вычисленные) значения Mt, м |
|--------------------------------------|----------------------------------------------------------|---|-----------|------------------------------------------------------------|--------------|-----------|---------------------------------------------------------|----------------------------------------------------------------------------------------------------------------------------------------------------------------------------------------------------------|
|                                      | координаты, м                                            |   | Радиус, м | координаты, м                                              |              | Радиус, м |                                                         |                                                                                                                                                                                                          |
|                                      | X                                                        | Y | R         | X                                                          | Y            | R         |                                                         |                                                                                                                                                                                                          |
| 1                                    | 2                                                        | 3 | 4         | 5                                                          | 6            | 7         | 8                                                       | 9                                                                                                                                                                                                        |
| н6050                                | —                                                        | — | —         | 395 010,76                                                 | 1 331 628,77 | —         | Метод спутниковых геодезических измерений (определений) | $\sqrt{(0,07^2 + 0,07^2)} = 0,10$                                                                                                                                                                        |
| н6040                                | —                                                        | — | —         | 395 010,89                                                 | 1 331 628,90 | —         |                                                         |                                                                                                                                                                                                          |

| 1     | 2 | 3 | 4 | 5          | 6            | 7 | 8                                                       | 9                                 |
|-------|---|---|---|------------|--------------|---|---------------------------------------------------------|-----------------------------------|
| н6030 | — | — | — | 395 015,13 | 1 331 633,14 | — | Метод спутниковых геодезических измерений (определений) | $\sqrt{(0,07^2 + 0,07^2)} = 0,10$ |
| н6060 | — | — | — | 395 015,32 | 1 331 633,33 | — |                                                         |                                   |
| н6070 | — | — | — | 395 012,88 | 1 331 635,78 | — |                                                         |                                   |
| н6080 | — | — | — | 395 008,32 | 1 331 631,23 | — |                                                         |                                   |
| н6050 | — | — | — | 395 010,76 | 1 331 628,77 | — |                                                         |                                   |

**2. Сведения о характеристиках объекта недвижимости с кадастровым номером** 31:16:0210027:1049 :

| № п/п | Наименование характеристики                                                                                                                                                                       | Значение характеристики                                    |
|-------|---------------------------------------------------------------------------------------------------------------------------------------------------------------------------------------------------|------------------------------------------------------------|
| 1     | 2                                                                                                                                                                                                 | 3                                                          |
| 1.    | Вид объекта недвижимости                                                                                                                                                                          | Сооружение                                                 |
| 2.    | Ранее присвоенный государственный учетный номер (инвентарный) здания, сооружения, объекта незавершенного строительства                                                                            | —                                                          |
| 3.    | Кадастровый номер земельного участка (земельных участков), в границах которого (которых) расположены здание, сооружение, объект незавершенного строительства                                      | 31:16:0210027:181                                          |
| 4.    | Уникальный учетный номер кадастрового квартала, в границах которого расположены здание, сооружение, объект незавершенного строительства                                                           | 31:16:0210027                                              |
| 5.    | Адрес здания, сооружения, объекта незавершенного строительства                                                                                                                                    | Белгородская область, г Белгород, ул Константина Заслонова |
| 5.1.  | Сведения о местоположении здания, сооружения, объекта незавершенного строительства (при отсутствии адреса) в структурированном в соответствии с федеральной информационной адресной системой виде | —                                                          |
| 5.3.  | Дополнительные сведения о местоположении                                                                                                                                                          | —                                                          |
| 6.    | Иные сведения                                                                                                                                                                                     | —                                                          |

**3. Пояснения к сведениям об объекте недвижимости с кадастровым номером** 31:16:0210027:1049 :

|    |   |
|----|---|
| 1. | — |
|----|---|

**1. Сведения о характерных точках контура объекта недвижимости с кадастровым номером** 31:16:0210027:916 :

| Система координат                    |                                                          | МСК-31 |           |                                                            |              |           | Зона №                                                  |                                                                                                                                                                                                          | 1 |
|--------------------------------------|----------------------------------------------------------|--------|-----------|------------------------------------------------------------|--------------|-----------|---------------------------------------------------------|----------------------------------------------------------------------------------------------------------------------------------------------------------------------------------------------------------|---|
| Обозначение характерных точек границ | Содержатся в Едином государственном реестре недвижимости |        |           | Определены в ходе выполнения комплексных кадастровых работ |              |           | Метод определения координат                             | Формулы, примененные для расчета средней квадратической погрешности определения координат характерных точек (Mt), м, с подставленными в такие формулы значениями и итоговые (вычисленные) значения Mt, м |   |
|                                      | координаты, м                                            |        | Радиус, м | координаты, м                                              |              | Радиус, м |                                                         |                                                                                                                                                                                                          |   |
|                                      | X                                                        | Y      | R         | X                                                          | Y            | R         |                                                         |                                                                                                                                                                                                          |   |
| 1                                    | 2                                                        | 3      | 4         | 5                                                          | 6            | 7         | 8                                                       | 9                                                                                                                                                                                                        |   |
| н1910                                | —                                                        | —      | —         | 394 897,24                                                 | 1 331 816,24 | —         | Метод спутниковых геодезических измерений (определений) | $\sqrt{(0,07^2 + 0,07^2)} = 0,10$                                                                                                                                                                        |   |
| н1940                                | —                                                        | —      | —         | 394 894,84                                                 | 1 331 813,60 | —         |                                                         |                                                                                                                                                                                                          |   |
| н1650                                | —                                                        | —      | —         | 394 899,44                                                 | 1 331 809,28 | —         |                                                         |                                                                                                                                                                                                          |   |
| н1670                                | —                                                        | —      | —         | 394 901,84                                                 | 1 331 811,91 | —         |                                                         |                                                                                                                                                                                                          |   |
| н1700                                | —                                                        | —      | —         | 394 901,90                                                 | 1 331 811,99 | —         |                                                         |                                                                                                                                                                                                          |   |
| н1910                                | —                                                        | —      | —         | 394 897,24                                                 | 1 331 816,24 | —         |                                                         |                                                                                                                                                                                                          |   |

**2. Сведения о характеристиках объекта недвижимости с кадастровым номером** 31:16:0210027:916 :

| № п/п | Наименование характеристики                                                                                                                                  | Значение характеристики |
|-------|--------------------------------------------------------------------------------------------------------------------------------------------------------------|-------------------------|
| 1     | 2                                                                                                                                                            | 3                       |
| 1.    | Вид объекта недвижимости                                                                                                                                     | Здание                  |
| 2.    | Ранее присвоенный государственный учетный номер (инвентарный) здания, сооружения, объекта незавершенного строительства                                       | —                       |
| 3.    | Кадастровый номер земельного участка (земельных участков), в границах которого (которых) расположены здание, сооружение, объект незавершенного строительства | 31:16:0210027:31        |
| 4.    | Уникальный учетный номер кадастрового квартала, в границах которого расположены здание, сооружение, объект незавершенного строительства                      | 31:16:0210027           |

| 1    | 2                                                                                                                                                                                                 | 3                                                                   |
|------|---------------------------------------------------------------------------------------------------------------------------------------------------------------------------------------------------|---------------------------------------------------------------------|
| 5.   | Адрес здания, сооружения, объекта незавершенного строительства                                                                                                                                    | Белгородская область, г. Белгород, ул. Константина Заслонова, д. 17 |
| 5.1. | Сведения о местоположении здания, сооружения, объекта незавершенного строительства (при отсутствии адреса) в структурированном в соответствии с федеральной информационной адресной системой виде | —                                                                   |
| 5.3. | Дополнительные сведения о местоположении                                                                                                                                                          | —                                                                   |
| 6.   | Иные сведения                                                                                                                                                                                     | —                                                                   |

**3. Пояснения к сведениям об объекте недвижимости с кадастровым номером 31:16:0210027:916 :**

|    |   |
|----|---|
| 1. | — |
|----|---|

**1. Сведения о характерных точках контура объекта недвижимости с кадастровым номером 31:16:0210027:1351 :**

|                   |               |        |          |
|-------------------|---------------|--------|----------|
| Система координат | <u>МСК-31</u> | Зона № | <u>1</u> |
|-------------------|---------------|--------|----------|

| Обозначение характерных точек границ | Содержатся в Едином государственном реестре недвижимости |   |           | Определены в ходе выполнения комплексных кадастровых работ |              |           | Метод определения координат                             | Формулы, примененные для расчета средней квадратической погрешности определения координат характерных точек (Mt), м, с подставленными в такие формулы значениями и итоговые (вычисленные) значения Mt, м |
|--------------------------------------|----------------------------------------------------------|---|-----------|------------------------------------------------------------|--------------|-----------|---------------------------------------------------------|----------------------------------------------------------------------------------------------------------------------------------------------------------------------------------------------------------|
|                                      | координаты, м                                            |   | Радиус, м | координаты, м                                              |              | Радиус, м |                                                         |                                                                                                                                                                                                          |
|                                      | X                                                        | Y | R         | X                                                          | Y            | R         |                                                         |                                                                                                                                                                                                          |
| 1                                    | 2                                                        | 3 | 4         | 5                                                          | 6            | 7         | 8                                                       | 9                                                                                                                                                                                                        |
| н159О                                | —                                                        | — | —         | 394 894,31                                                 | 1 331 803,66 | —         | Метод спутниковых геодезических измерений (определений) | $\sqrt{(0,07^2 + 0,07^2)} = 0,10$                                                                                                                                                                        |
| н158О                                | —                                                        | — | —         | 394 898,88                                                 | 1 331 799,46 | —         |                                                         |                                                                                                                                                                                                          |
| н161О                                | —                                                        | — | —         | 394 901,48                                                 | 1 331 802,33 | —         |                                                         |                                                                                                                                                                                                          |
| н162О                                | —                                                        | — | —         | 394 896,90                                                 | 1 331 806,50 | —         |                                                         |                                                                                                                                                                                                          |
| н163О                                | —                                                        | — | —         | 394 896,79                                                 | 1 331 806,37 | —         |                                                         |                                                                                                                                                                                                          |
| н159О                                | —                                                        | — | —         | 394 894,31                                                 | 1 331 803,66 | —         |                                                         |                                                                                                                                                                                                          |

**2. Сведения о характеристиках объекта недвижимости с кадастровым номером 31:16:0210027:1351 :**

| № п/п | Наименование характеристики | Значение характеристики |
|-------|-----------------------------|-------------------------|
|-------|-----------------------------|-------------------------|



| 1    | 2                                                                                                                                                                                                 | 3                                                                                            |
|------|---------------------------------------------------------------------------------------------------------------------------------------------------------------------------------------------------|----------------------------------------------------------------------------------------------|
| 1.   | Вид объекта недвижимости                                                                                                                                                                          | Здание                                                                                       |
| 2.   | Ранее присвоенный государственный учетный номер (инвентарный) здания, сооружения, объекта незавершенного строительства                                                                            | —                                                                                            |
| 3.   | Кадастровый номер земельного участка (земельных участков), в границах которого (которых) расположены здание, сооружение, объект незавершенного строительства                                      | 31:16:0210027:39                                                                             |
| 4.   | Уникальный учетный номер кадастрового квартала, в границах которого расположены здание, сооружение, объект незавершенного строительства                                                           | 31:16:0210027                                                                                |
| 5.   | Адрес здания, сооружения, объекта незавершенного строительства                                                                                                                                    | Российская Федерация, обл. Белгородская, г. Белгород, ул. К. Заслонова, гараж № 26, Шорников |
| 5.1. | Сведения о местоположении здания, сооружения, объекта незавершенного строительства (при отсутствии адреса) в структурированном в соответствии с федеральной информационной адресной системой виде | —                                                                                            |
| 5.3. | Дополнительные сведения о местоположении                                                                                                                                                          | —                                                                                            |
| 6.   | Иные сведения                                                                                                                                                                                     | —                                                                                            |

**3. Пояснения к сведениям об объекте недвижимости с кадастровым номером** 31:16:0210027:1351 :

|    |   |
|----|---|
| 1. | — |
|----|---|

**1. Сведения о характерных точках контура объекта недвижимости с кадастровым номером** 31:16:0101001:2988 :

Система координат МСК-31 Зона № 1

| Обозначение характерных точек границ | Содержатся в Едином государственном реестре недвижимости |   |           | Определены в ходе выполнения комплексных кадастровых работ |              |           | Метод определения координат                             | Формулы, примененные для расчета средней квадратической погрешности определения координат характерных точек (Mt), м, с подставленными в такие формулы значениями и итоговые (вычисленные) значения Mt, м |
|--------------------------------------|----------------------------------------------------------|---|-----------|------------------------------------------------------------|--------------|-----------|---------------------------------------------------------|----------------------------------------------------------------------------------------------------------------------------------------------------------------------------------------------------------|
|                                      | координаты, м                                            |   | Радиус, м | координаты, м                                              |              | Радиус, м |                                                         |                                                                                                                                                                                                          |
|                                      | X                                                        | Y | R         | X                                                          | Y            | R         |                                                         |                                                                                                                                                                                                          |
| 1                                    | 2                                                        | 3 | 4         | 5                                                          | 6            | 7         | 8                                                       | 9                                                                                                                                                                                                        |
| н6650                                | —                                                        | — | —         | 394 997,71                                                 | 1 331 659,58 | —         | Метод спутниковых геодезических измерений (определений) | $\sqrt{(0,07^2 + 0,07^2)} = 0,10$                                                                                                                                                                        |
| н7100                                | —                                                        | — | —         | 394 995,32                                                 | 1 331 661,98 | —         |                                                         |                                                                                                                                                                                                          |

| 1     | 2 | 3 | 4 | 5          | 6            | 7 | 8                                                       | 9                                 |
|-------|---|---|---|------------|--------------|---|---------------------------------------------------------|-----------------------------------|
| н7110 | — | — | — | 394 995,05 | 1 331 661,71 | — | Метод спутниковых геодезических измерений (определений) | $\sqrt{(0,07^2 + 0,07^2)} = 0,10$ |
| н7120 | — | — | — | 394 990,88 | 1 331 657,43 | — |                                                         |                                   |
| н7060 | — | — | — | 394 990,78 | 1 331 657,26 | — |                                                         |                                   |
| н6550 | — | — | — | 394 993,33 | 1 331 655,04 | — |                                                         |                                   |
| н6650 | — | — | — | 394 997,71 | 1 331 659,58 | — |                                                         |                                   |

**2. Сведения о характеристиках объекта недвижимости с кадастровым номером** 31:16:0101001:2988 :

| № п/п | Наименование характеристики                                                                                                                                                                       | Значение характеристики                                             |
|-------|---------------------------------------------------------------------------------------------------------------------------------------------------------------------------------------------------|---------------------------------------------------------------------|
| 1     | 2                                                                                                                                                                                                 | 3                                                                   |
| 1.    | Вид объекта недвижимости                                                                                                                                                                          | Сооружение                                                          |
| 2.    | Ранее присвоенный государственный учетный номер (инвентарный) здания, сооружения, объекта незавершенного строительства                                                                            | —                                                                   |
| 3.    | Кадастровый номер земельного участка (земельных участков), в границах которого (которых) расположены здание, сооружение, объект незавершенного строительства                                      | 31:16:0210027:239                                                   |
| 4.    | Уникальный учетный номер кадастрового квартала, в границах которого расположены здание, сооружение, объект незавершенного строительства                                                           | 31:16:0210027                                                       |
| 5.    | Адрес здания, сооружения, объекта незавершенного строительства                                                                                                                                    | Россия, Белгородская обл., г. Белгород, ул. К. Заслонова, гараж №45 |
| 5.1.  | Сведения о местоположении здания, сооружения, объекта незавершенного строительства (при отсутствии адреса) в структурированном в соответствии с федеральной информационной адресной системой виде | —                                                                   |
| 5.3.  | Дополнительные сведения о местоположении                                                                                                                                                          | —                                                                   |
| 6.    | Иные сведения                                                                                                                                                                                     | —                                                                   |

**3. Пояснения к сведениям об объекте недвижимости с кадастровым номером** 31:16:0101001:2988 :

|    |   |
|----|---|
| 1. | — |
|----|---|

**1. Сведения о характерных точках контура объекта недвижимости с кадастровым номером** 31:16:0101001:22735 :

| Система координат <u>МСК-31</u>      |                                                          |   | Зона № <u>1</u> |                                                            |              |           |                                                         |                                                                                                                                                                                                          |
|--------------------------------------|----------------------------------------------------------|---|-----------------|------------------------------------------------------------|--------------|-----------|---------------------------------------------------------|----------------------------------------------------------------------------------------------------------------------------------------------------------------------------------------------------------|
| Обозначение характерных точек границ | Содержатся в Едином государственном реестре недвижимости |   |                 | Определены в ходе выполнения комплексных кадастровых работ |              |           | Метод определения координат                             | Формулы, примененные для расчета средней квадратической погрешности определения координат характерных точек (Mt), м, с подставленными в такие формулы значениями и итоговые (вычисленные) значения Mt, м |
|                                      | координаты, м                                            |   | Радиус, м       | координаты, м                                              |              | Радиус, м |                                                         |                                                                                                                                                                                                          |
|                                      | X                                                        | Y | R               | X                                                          | Y            | R         |                                                         |                                                                                                                                                                                                          |
| 1                                    | 2                                                        | 3 | 4               | 5                                                          | 6            | 7         | 8                                                       | 9                                                                                                                                                                                                        |
| н2470                                | —                                                        | — | —               | 394 916,91                                                 | 1 331 854,68 | —         | Метод спутниковых геодезических измерений (определений) | $\sqrt{(0,07^2 + 0,07^2)} = 0,10$                                                                                                                                                                        |
| н2480                                | —                                                        | — | —               | 394 915,17                                                 | 1 331 856,33 | —         |                                                         |                                                                                                                                                                                                          |
| н2490                                | —                                                        | — | —               | 394 914,29                                                 | 1 331 857,14 | —         |                                                         |                                                                                                                                                                                                          |
| н2080                                | —                                                        | — | —               | 394 910,38                                                 | 1 331 852,92 | —         |                                                         |                                                                                                                                                                                                          |
| н2070                                | —                                                        | — | —               | 394 911,13                                                 | 1 331 852,22 | —         |                                                         |                                                                                                                                                                                                          |
| н2120                                | —                                                        | — | —               | 394 913,01                                                 | 1 331 850,45 | —         |                                                         |                                                                                                                                                                                                          |
| н2470                                | —                                                        | — | —               | 394 916,91                                                 | 1 331 854,68 | —         |                                                         |                                                                                                                                                                                                          |

**2. Сведения о характеристиках объекта недвижимости с кадастровым номером** 31:16:0101001:22735 :

| № п/п | Наименование характеристики                                                                                                                                  | Значение характеристики |
|-------|--------------------------------------------------------------------------------------------------------------------------------------------------------------|-------------------------|
| 1     | 2                                                                                                                                                            | 3                       |
| 1.    | Вид объекта недвижимости                                                                                                                                     | Здание                  |
| 2.    | Ранее присвоенный государственный учетный номер (инвентарный) здания, сооружения, объекта незавершенного строительства                                       | —                       |
| 3.    | Кадастровый номер земельного участка (земельных участков), в границах которого (которых) расположены здание, сооружение, объект незавершенного строительства | 31:16:0210027:150       |

| 1    | 2                                                                                                                                                                                                 | 3                                                                                |
|------|---------------------------------------------------------------------------------------------------------------------------------------------------------------------------------------------------|----------------------------------------------------------------------------------|
| 4.   | Уникальный учетный номер кадастрового квартала, в границах которого расположены здание, сооружение, объект незавершенного строительства                                                           | 31:16:0210027                                                                    |
| 5.   | Адрес здания, сооружения, объекта незавершенного строительства                                                                                                                                    | Белгородская область, г. Белгород, ул. Константина Заслонова, гараж №43, ГСК №64 |
| 5.1. | Сведения о местоположении здания, сооружения, объекта незавершенного строительства (при отсутствии адреса) в структурированном в соответствии с федеральной информационной адресной системой виде | —                                                                                |
| 5.3. | Дополнительные сведения о местоположении                                                                                                                                                          | —                                                                                |
| 6.   | Иные сведения                                                                                                                                                                                     | —                                                                                |

**3. Пояснения к сведениям об объекте недвижимости с кадастровым номером** 31:16:0101001:22735 :

|    |   |
|----|---|
| 1. | — |
|----|---|

**1. Сведения о характерных точках контура объекта недвижимости с кадастровым номером** 31:16:0210027:596 :

Система координат МСК-31 Зона № 1

| Обозначение характерных точек границ | Содержатся в Едином государственном реестре недвижимости |   |           | Определены в ходе выполнения комплексных кадастровых работ |              |           | Метод определения координат                             | Формулы, примененные для расчета средней квадратической погрешности определения координат характерных точек (Mt), м, с подставленными в такие формулы значениями и итоговые (вычисленные) значения Mt, м |
|--------------------------------------|----------------------------------------------------------|---|-----------|------------------------------------------------------------|--------------|-----------|---------------------------------------------------------|----------------------------------------------------------------------------------------------------------------------------------------------------------------------------------------------------------|
|                                      | координаты, м                                            |   | Радиус, м | координаты, м                                              |              | Радиус, м |                                                         |                                                                                                                                                                                                          |
|                                      | X                                                        | Y | R         | X                                                          | Y            | R         |                                                         |                                                                                                                                                                                                          |
| 1                                    | 2                                                        | 3 | 4         | 5                                                          | 6            | 7         | 8                                                       | 9                                                                                                                                                                                                        |
| н5990                                | —                                                        | — | —         | 395 015,64                                                 | 1 331 623,89 | —         | Метод спутниковых геодезических измерений (определений) | $\sqrt{(0,07^2 + 0,07^2)} = 0,10$                                                                                                                                                                        |
| н5980                                | —                                                        | — | —         | 395 020,01                                                 | 1 331 628,26 | —         |                                                         |                                                                                                                                                                                                          |
| н6000                                | —                                                        | — | —         | 395 017,67                                                 | 1 331 630,60 | —         |                                                         |                                                                                                                                                                                                          |
| н6010                                | —                                                        | — | —         | 395 013,42                                                 | 1 331 626,36 | —         |                                                         |                                                                                                                                                                                                          |
| н6020                                | —                                                        | — | —         | 395 013,30                                                 | 1 331 626,23 | —         |                                                         |                                                                                                                                                                                                          |
| н5990                                | —                                                        | — | —         | 395 015,64                                                 | 1 331 623,89 | —         |                                                         |                                                                                                                                                                                                          |

**2. Сведения о характеристиках объекта недвижимости с кадастровым номером** 31:16:0210027:596 :

| № п/п | Наименование характеристики                                                                                                                                                                       | Значение характеристики                                                 |
|-------|---------------------------------------------------------------------------------------------------------------------------------------------------------------------------------------------------|-------------------------------------------------------------------------|
| 1     | 2                                                                                                                                                                                                 | 3                                                                       |
| 1.    | Вид объекта недвижимости                                                                                                                                                                          | Здание                                                                  |
| 2.    | Ранее присвоенный государственный учетный номер (инвентарный) здания, сооружения, объекта незавершенного строительства                                                                            | —                                                                       |
| 3.    | Кадастровый номер земельного участка (земельных участков), в границах которого (которых) расположены здание, сооружение, объект незавершенного строительства                                      | 31:16:0210027:180                                                       |
| 4.    | Уникальный учетный номер кадастрового квартала, в границах которого расположены здание, сооружение, объект незавершенного строительства                                                           | 31:16:0210027                                                           |
| 5.    | Адрес здания, сооружения, объекта незавершенного строительства                                                                                                                                    | Белгородская область, г. Белгород, ул. Константина Заслонова, гараж №12 |
| 5.1.  | Сведения о местоположении здания, сооружения, объекта незавершенного строительства (при отсутствии адреса) в структурированном в соответствии с федеральной информационной адресной системой виде | —                                                                       |
| 5.3.  | Дополнительные сведения о местоположении                                                                                                                                                          | —                                                                       |
| 6.    | Иные сведения                                                                                                                                                                                     | —                                                                       |

**3. Пояснения к сведениям об объекте недвижимости с кадастровым номером** 31:16:0210027:596 :

|    |   |
|----|---|
| 1. | — |
|----|---|

**1. Сведения о характерных точках контура объекта недвижимости с кадастровым номером** 31:16:0210027:1332 :

| Система координат                    |                                                          | МСК-31 |           |                                                            |              |           | Зона №                                                  |                                                                                                                                                                                                          | 1 |
|--------------------------------------|----------------------------------------------------------|--------|-----------|------------------------------------------------------------|--------------|-----------|---------------------------------------------------------|----------------------------------------------------------------------------------------------------------------------------------------------------------------------------------------------------------|---|
| Обозначение характерных точек границ | Содержатся в Едином государственном реестре недвижимости |        |           | Определены в ходе выполнения комплексных кадастровых работ |              |           | Метод определения координат                             | Формулы, примененные для расчета средней квадратической погрешности определения координат характерных точек (Mt), м, с подставленными в такие формулы значениями и итоговые (вычисленные) значения Mt, м |   |
|                                      | координаты, м                                            |        | Радиус, м | координаты, м                                              |              | Радиус, м |                                                         |                                                                                                                                                                                                          |   |
|                                      | X                                                        | Y      | R         | X                                                          | Y            | R         |                                                         |                                                                                                                                                                                                          |   |
| 1                                    | 2                                                        | 3      | 4         | 5                                                          | 6            | 7         | 8                                                       | 9                                                                                                                                                                                                        |   |
| н770                                 | —                                                        | —      | —         | 394 953,21                                                 | 1 331 733,22 | —         | Метод спутниковых геодезических измерений (определений) | $\sqrt{(0,07^2 + 0,07^2)} = 0,10$                                                                                                                                                                        |   |

| 1    | 2 | 3 | 4          | 5            | 6            | 7 | 8                                                       | 9                                 |
|------|---|---|------------|--------------|--------------|---|---------------------------------------------------------|-----------------------------------|
| н780 | — | — | —          | 394 950,06   | 1 331 736,27 | — | Метод спутниковых геодезических измерений (определений) | $\sqrt{(0,07^2 + 0,07^2)} = 0,10$ |
| н790 | — | — | 394 945,63 | 1 331 731,70 | —            |   |                                                         |                                   |
| н800 | — | — | —          | 394 948,78   | 1 331 728,64 | — |                                                         |                                   |
| н770 | — | — | —          | 394 953,21   | 1 331 733,22 | — |                                                         |                                   |

**2. Сведения о характеристиках объекта недвижимости с кадастровым номером** 31:16:0210027:1332 :

| № п/п | Наименование характеристики                                                                                                                                                                       | Значение характеристики                                                                 |
|-------|---------------------------------------------------------------------------------------------------------------------------------------------------------------------------------------------------|-----------------------------------------------------------------------------------------|
| 1     | 2                                                                                                                                                                                                 | 3                                                                                       |
| 1.    | Вид объекта недвижимости                                                                                                                                                                          | Здание                                                                                  |
| 2.    | Ранее присвоенный государственный учетный номер (инвентарный) здания, сооружения, объекта незавершенного строительства                                                                            | —                                                                                       |
| 3.    | Кадастровый номер земельного участка (земельных участков), в границах которого (которых) расположены здание, сооружение, объект незавершенного строительства                                      | —                                                                                       |
| 4.    | Уникальный учетный номер кадастрового квартала, в границах которого расположены здание, сооружение, объект незавершенного строительства                                                           | 31:16:0210027                                                                           |
| 5.    | Адрес здания, сооружения, объекта незавершенного строительства                                                                                                                                    | Белгородская обл., г. Белгород, ул. Константина Заслонова, ГСК "Восточный-8", гараж № 1 |
| 5.1.  | Сведения о местоположении здания, сооружения, объекта незавершенного строительства (при отсутствии адреса) в структурированном в соответствии с федеральной информационной адресной системой виде | —                                                                                       |
| 5.3.  | Дополнительные сведения о местоположении                                                                                                                                                          | —                                                                                       |
| 6.    | Иные сведения                                                                                                                                                                                     | —                                                                                       |

**3. Пояснения к сведениям об объекте недвижимости с кадастровым номером** 31:16:0210027:1332 :

|    |   |
|----|---|
| 1. | — |
|----|---|

**1. Сведения о характерных точках контура объекта недвижимости с кадастровым номером** 31:16:0210027:381 :

| Система координат                    |                                                          | МСК-31 |           |                                                            |              |           | Зона №                                                  |                                                                                                                                                                                                          | 1 |
|--------------------------------------|----------------------------------------------------------|--------|-----------|------------------------------------------------------------|--------------|-----------|---------------------------------------------------------|----------------------------------------------------------------------------------------------------------------------------------------------------------------------------------------------------------|---|
| Обозначение характерных точек границ | Содержатся в Едином государственном реестре недвижимости |        |           | Определены в ходе выполнения комплексных кадастровых работ |              |           | Метод определения координат                             | Формулы, примененные для расчета средней квадратической погрешности определения координат характерных точек (Mt), м, с подставленными в такие формулы значениями и итоговые (вычисленные) значения Mt, м |   |
|                                      | координаты, м                                            |        | Радиус, м | координаты, м                                              |              | Радиус, м |                                                         |                                                                                                                                                                                                          |   |
|                                      | X                                                        | Y      | R         | X                                                          | Y            | R         |                                                         |                                                                                                                                                                                                          |   |
| 1                                    | 2                                                        | 3      | 4         | 5                                                          | 6            | 7         | 8                                                       | 9                                                                                                                                                                                                        |   |
| н1170                                | —                                                        | —      | —         | 394 926,02                                                 | 1 331 781,10 | —         | Метод спутниковых геодезических измерений (определений) | $\sqrt{(0,07^2 + 0,07^2)} = 0,10$                                                                                                                                                                        |   |
| н1150                                | —                                                        | —      | —         | 394 928,58                                                 | 1 331 778,61 | —         |                                                         |                                                                                                                                                                                                          |   |
| н1230                                | —                                                        | —      | —         | 394 932,93                                                 | 1 331 783,08 | —         |                                                         |                                                                                                                                                                                                          |   |
| н1210                                | —                                                        | —      | —         | 394 930,36                                                 | 1 331 785,56 | —         |                                                         |                                                                                                                                                                                                          |   |
| н1170                                | —                                                        | —      | —         | 394 926,02                                                 | 1 331 781,10 | —         |                                                         |                                                                                                                                                                                                          |   |

**2. Сведения о характеристиках объекта недвижимости с кадастровым номером** 31:16:0210027:381 :

| № п/п | Наименование характеристики                                                                                                                                  | Значение характеристики |
|-------|--------------------------------------------------------------------------------------------------------------------------------------------------------------|-------------------------|
| 1     | 2                                                                                                                                                            | 3                       |
| 1.    | Вид объекта недвижимости                                                                                                                                     | Здание                  |
| 2.    | Ранее присвоенный государственный учетный номер (инвентарный) здания, сооружения, объекта незавершенного строительства                                       | —                       |
| 3.    | Кадастровый номер земельного участка (земельных участков), в границах которого (которых) расположены здание, сооружение, объект незавершенного строительства | —                       |
| 4.    | Уникальный учетный номер кадастрового квартала, в границах которого расположены здание, сооружение, объект незавершенного строительства                      | 31:16:0210027           |

| 1    | 2                                                                                                                                                                                                 | 3                                                                                           |
|------|---------------------------------------------------------------------------------------------------------------------------------------------------------------------------------------------------|---------------------------------------------------------------------------------------------|
| 5.   | Адрес здания, сооружения, объекта незавершенного строительства                                                                                                                                    | Белгородская область, г. Белгород, ул. Константина Заслонова, ГСК "Восточный-7", гараж № 24 |
| 5.1. | Сведения о местоположении здания, сооружения, объекта незавершенного строительства (при отсутствии адреса) в структурированном в соответствии с федеральной информационной адресной системой виде | —                                                                                           |
| 5.3. | Дополнительные сведения о местоположении                                                                                                                                                          | —                                                                                           |
| 6.   | Иные сведения                                                                                                                                                                                     | —                                                                                           |

**3. Пояснения к сведениям об объекте недвижимости с кадастровым номером** 31:16:0210027:381 :

|    |   |
|----|---|
| 1. | — |
|----|---|

**1. Сведения о характерных точках контура объекта недвижимости с кадастровым номером** 31:16:0210027:1312 :

|                   |               |        |          |
|-------------------|---------------|--------|----------|
| Система координат | <u>МСК-31</u> | Зона № | <u>1</u> |
|-------------------|---------------|--------|----------|

| Обозначение характерных точек границ | Содержатся в Едином государственном реестре недвижимости |   |           | Определены в ходе выполнения комплексных кадастровых работ |              |           | Метод определения координат                             | Формулы, примененные для расчета средней квадратической погрешности определения координат характерных точек (Mt), м, с подставленными в такие формулы значениями и итоговые (вычисленные) значения Mt, м |
|--------------------------------------|----------------------------------------------------------|---|-----------|------------------------------------------------------------|--------------|-----------|---------------------------------------------------------|----------------------------------------------------------------------------------------------------------------------------------------------------------------------------------------------------------|
|                                      | координаты, м                                            |   | Радиус, м | координаты, м                                              |              | Радиус, м |                                                         |                                                                                                                                                                                                          |
|                                      | X                                                        | Y | R         | X                                                          | Y            | R         |                                                         |                                                                                                                                                                                                          |
| 1                                    | 2                                                        | 3 | 4         | 5                                                          | 6            | 7         | 8                                                       | 9                                                                                                                                                                                                        |
| н69О                                 | —                                                        | — | —         | 394 923,70                                                 | 1 331 744,07 | —         | Метод спутниковых геодезических измерений (определений) | $\sqrt{(0,07^2 + 0,07^2)} = 0,10$                                                                                                                                                                        |
| н70О                                 | —                                                        | — | —         | 394 928,13                                                 | 1 331 748,65 | —         |                                                         |                                                                                                                                                                                                          |
| н71О                                 | —                                                        | — | —         | 394 925,71                                                 | 1 331 751,00 | —         |                                                         |                                                                                                                                                                                                          |
| н72О                                 | —                                                        | — | —         | 394 921,27                                                 | 1 331 746,43 | —         |                                                         |                                                                                                                                                                                                          |
| н69О                                 | —                                                        | — | —         | 394 923,70                                                 | 1 331 744,07 | —         |                                                         |                                                                                                                                                                                                          |

**2. Сведения о характеристиках объекта недвижимости с кадастровым номером** 31:16:0210027:1312 :

| № п/п | Наименование характеристики | Значение характеристики |
|-------|-----------------------------|-------------------------|
| 1     | 2                           | 3                       |
| 1.    | Вид объекта недвижимости    | Здание                  |



| 1    | 2                                                                                                                                                                                                 | 3                                                                                     |
|------|---------------------------------------------------------------------------------------------------------------------------------------------------------------------------------------------------|---------------------------------------------------------------------------------------|
| 2.   | Ранее присвоенный государственный учетный номер (инвентарный) здания, сооружения, объекта незавершенного строительства                                                                            | —                                                                                     |
| 3.   | Кадастровый номер земельного участка (земельных участков), в границах которого (которых) расположены здание, сооружение, объект незавершенного строительства                                      | —                                                                                     |
| 4.   | Уникальный учетный номер кадастрового квартала, в границах которого расположены здание, сооружение, объект незавершенного строительства                                                           | 31:16:0210027                                                                         |
| 5.   | Адрес здания, сооружения, объекта незавершенного строительства                                                                                                                                    | Белгородская обл., г. Белгород, ул. Константина Заслонова (ГСК Восточный-8), гараж 36 |
| 5.1. | Сведения о местоположении здания, сооружения, объекта незавершенного строительства (при отсутствии адреса) в структурированном в соответствии с федеральной информационной адресной системой виде | —                                                                                     |
| 5.3. | Дополнительные сведения о местоположении                                                                                                                                                          | —                                                                                     |
| 6.   | Иные сведения                                                                                                                                                                                     | —                                                                                     |

**3. Пояснения к сведениям об объекте недвижимости с кадастровым номером** 31:16:0210027:1312 :

|    |   |
|----|---|
| 1. | — |
|----|---|

**1. Сведения о характерных точках контура объекта недвижимости с кадастровым номером** 31:16:0210027:404 :

| Система координат                    |                                                          | МСК-31 |           |                                                            |              |           | Зона №                                                  |                                                                                                                                                                                                          | 1 |
|--------------------------------------|----------------------------------------------------------|--------|-----------|------------------------------------------------------------|--------------|-----------|---------------------------------------------------------|----------------------------------------------------------------------------------------------------------------------------------------------------------------------------------------------------------|---|
| Обозначение характерных точек границ | Содержатся в Едином государственном реестре недвижимости |        |           | Определены в ходе выполнения комплексных кадастровых работ |              |           | Метод определения координат                             | Формулы, примененные для расчета средней квадратической погрешности определения координат характерных точек (Mt), м, с подставленными в такие формулы значениями и итоговые (вычисленные) значения Mt, м |   |
|                                      | координаты, м                                            |        | Радиус, м | координаты, м                                              |              | Радиус, м |                                                         |                                                                                                                                                                                                          |   |
|                                      | X                                                        | Y      | R         | X                                                          | Y            | R         |                                                         |                                                                                                                                                                                                          |   |
| 1                                    | 2                                                        | 3      | 4         | 5                                                          | 6            | 7         | 8                                                       | 9                                                                                                                                                                                                        |   |
| н1070                                | —                                                        | —      | —         | 394 938,66                                                 | 1 331 768,84 | —         | Метод спутниковых геодезических измерений (определений) | $\sqrt{(0,07^2 + 0,07^2)} = 0,10$                                                                                                                                                                        |   |
| н1280                                | —                                                        | —      | —         | 394 940,97                                                 | 1 331 766,60 | —         |                                                         |                                                                                                                                                                                                          |   |
| н1290                                | —                                                        | —      | —         | 394 945,32                                                 | 1 331 771,10 | —         |                                                         |                                                                                                                                                                                                          |   |

| 1     | 2 | 3 | 4 | 5          | 6            | 7 | 8                                                       | 9                                 |
|-------|---|---|---|------------|--------------|---|---------------------------------------------------------|-----------------------------------|
| н1270 | — | — | — | 394 943,01 | 1 331 773,33 | — | Метод спутниковых геодезических измерений (определений) | $\sqrt{(0,07^2 + 0,07^2)} = 0,10$ |
| н1070 | — | — | — | 394 938,66 | 1 331 768,84 | — |                                                         |                                   |

**2. Сведения о характеристиках объекта недвижимости с кадастровым номером** 31:16:0210027:404 :

| № п/п | Наименование характеристики                                                                                                                                                                       | Значение характеристики                                                                    |
|-------|---------------------------------------------------------------------------------------------------------------------------------------------------------------------------------------------------|--------------------------------------------------------------------------------------------|
| 1     | 2                                                                                                                                                                                                 | 3                                                                                          |
| 1.    | Вид объекта недвижимости                                                                                                                                                                          | Здание                                                                                     |
| 2.    | Ранее присвоенный государственный учетный номер (инвентарный) здания, сооружения, объекта незавершенного строительства                                                                            | —                                                                                          |
| 3.    | Кадастровый номер земельного участка (земельных участков), в границах которого (которых) расположены здание, сооружение, объект незавершенного строительства                                      | —                                                                                          |
| 4.    | Уникальный учетный номер кадастрового квартала, в границах которого расположены здание, сооружение, объект незавершенного строительства                                                           | 31:16:0210027                                                                              |
| 5.    | Адрес здания, сооружения, объекта незавершенного строительства                                                                                                                                    | Белгородская область, г. Белгород, ул.Константина Заслонова, ГСК "Восточный-7", гараж № 29 |
| 5.1.  | Сведения о местоположении здания, сооружения, объекта незавершенного строительства (при отсутствии адреса) в структурированном в соответствии с федеральной информационной адресной системой виде | —                                                                                          |
| 5.3.  | Дополнительные сведения о местоположении                                                                                                                                                          | —                                                                                          |
| 6.    | Иные сведения                                                                                                                                                                                     | —                                                                                          |

**3. Пояснения к сведениям об объекте недвижимости с кадастровым номером** 31:16:0210027:404 :

|    |   |
|----|---|
| 1. | — |
|----|---|

**1. Сведения о характерных точках контура объекта недвижимости с кадастровым номером** 31:16:0210027:1311 :

| Система координат                    |                                                          | МСК-31 |           |                                                            |              |           | Зона №                                                  |                                                                                                                                                                                                          | 1 |
|--------------------------------------|----------------------------------------------------------|--------|-----------|------------------------------------------------------------|--------------|-----------|---------------------------------------------------------|----------------------------------------------------------------------------------------------------------------------------------------------------------------------------------------------------------|---|
| Обозначение характерных точек границ | Содержатся в Едином государственном реестре недвижимости |        |           | Определены в ходе выполнения комплексных кадастровых работ |              |           | Метод определения координат                             | Формулы, примененные для расчета средней квадратической погрешности определения координат характерных точек (Mt), м, с подставленными в такие формулы значениями и итоговые (вычисленные) значения Mt, м |   |
|                                      | координаты, м                                            |        | Радиус, м | координаты, м                                              |              | Радиус, м |                                                         |                                                                                                                                                                                                          |   |
|                                      | X                                                        | Y      | R         | X                                                          | Y            | R         |                                                         |                                                                                                                                                                                                          |   |
| 1                                    | 2                                                        | 3      | 4         | 5                                                          | 6            | 7         | 8                                                       | 9                                                                                                                                                                                                        |   |
| н730                                 | —                                                        | —      | —         | 394 899,29                                                 | 1 331 767,74 | —         | Метод спутниковых геодезических измерений (определений) | $\sqrt{(0,07^2 + 0,07^2)} = 0,10$                                                                                                                                                                        |   |
| н740                                 | —                                                        | —      | —         | 394 903,72                                                 | 1 331 772,31 | —         |                                                         |                                                                                                                                                                                                          |   |
| н750                                 | —                                                        | —      | —         | 394 901,36                                                 | 1 331 774,60 | —         |                                                         |                                                                                                                                                                                                          |   |
| н760                                 | —                                                        | —      | —         | 394 896,93                                                 | 1 331 770,03 | —         |                                                         |                                                                                                                                                                                                          |   |
| н730                                 | —                                                        | —      | —         | 394 899,29                                                 | 1 331 767,74 | —         |                                                         |                                                                                                                                                                                                          |   |
| н730                                 | —                                                        | —      | —         | 394 899,29                                                 | 1 331 767,74 | —         |                                                         |                                                                                                                                                                                                          |   |

**2. Сведения о характеристиках объекта недвижимости с кадастровым номером** 31:16:0210027:1311 :

| № п/п | Наименование характеристики                                                                                                                                  | Значение характеристики |
|-------|--------------------------------------------------------------------------------------------------------------------------------------------------------------|-------------------------|
| 1     | 2                                                                                                                                                            | 3                       |
| 1.    | Вид объекта недвижимости                                                                                                                                     | Здание                  |
| 2.    | Ранее присвоенный государственный учетный номер (инвентарный) здания, сооружения, объекта незавершенного строительства                                       | —                       |
| 3.    | Кадастровый номер земельного участка (земельных участков), в границах которого (которых) расположены здание, сооружение, объект незавершенного строительства | 31:16:0210027:121       |
| 4.    | Уникальный учетный номер кадастрового квартала, в границах которого расположены здание, сооружение, объект незавершенного строительства                      | 31:16:0210027           |

| 1    | 2                                                                                                                                                                                                 | 3                                                                                      |
|------|---------------------------------------------------------------------------------------------------------------------------------------------------------------------------------------------------|----------------------------------------------------------------------------------------|
| 5.   | Адрес здания, сооружения, объекта незавершенного строительства                                                                                                                                    | Белгородская обл., г. Белгород, ул. Константина Заслонова, гараж №26 ГСК "Восточный-8" |
| 5.1. | Сведения о местоположении здания, сооружения, объекта незавершенного строительства (при отсутствии адреса) в структурированном в соответствии с федеральной информационной адресной системой виде | —                                                                                      |
| 5.3. | Дополнительные сведения о местоположении                                                                                                                                                          | —                                                                                      |
| 6.   | Иные сведения                                                                                                                                                                                     | —                                                                                      |

**3. Пояснения к сведениям об объекте недвижимости с кадастровым номером** 31:16:0210027:1311 :

|    |   |
|----|---|
| 1. | — |
|----|---|

**1. Сведения о характерных точках контура объекта недвижимости с кадастровым номером** 31:16:0210027:959 :

|                   |               |        |          |
|-------------------|---------------|--------|----------|
| Система координат | <u>МСК-31</u> | Зона № | <u>1</u> |
|-------------------|---------------|--------|----------|

| Обозначение характерных точек границ | Содержатся в Едином государственном реестре недвижимости |   |           | Определены в ходе выполнения комплексных кадастровых работ |              |           | Метод определения координат                             | Формулы, примененные для расчета средней квадратической погрешности определения координат характерных точек (Mt), м, с подставленными в такие формулы значениями и итоговые (вычисленные) значения Mt, м |
|--------------------------------------|----------------------------------------------------------|---|-----------|------------------------------------------------------------|--------------|-----------|---------------------------------------------------------|----------------------------------------------------------------------------------------------------------------------------------------------------------------------------------------------------------|
|                                      | координаты, м                                            |   | Радиус, м | координаты, м                                              |              | Радиус, м |                                                         |                                                                                                                                                                                                          |
|                                      | X                                                        | Y | R         | X                                                          | Y            | R         |                                                         |                                                                                                                                                                                                          |
| 1                                    | 2                                                        | 3 | 4         | 5                                                          | 6            | 7         | 8                                                       | 9                                                                                                                                                                                                        |
| н7080                                | —                                                        | — | —         | 394 988,26                                                 | 1 331 659,57 | —         | Метод спутниковых геодезических измерений (определений) | $\sqrt{(0,07^2 + 0,07^2)} = 0,10$                                                                                                                                                                        |
| н7050                                | —                                                        | — | —         | 394 988,40                                                 | 1 331 659,64 | —         |                                                         |                                                                                                                                                                                                          |
| н7040                                | —                                                        | — | —         | 394 987,19                                                 | 1 331 660,82 | —         |                                                         |                                                                                                                                                                                                          |
| н6620                                | —                                                        | — | —         | 394 985,91                                                 | 1 331 662,08 | —         |                                                         |                                                                                                                                                                                                          |
| н6610                                | —                                                        | — | —         | 394 985,57                                                 | 1 331 661,72 | —         |                                                         |                                                                                                                                                                                                          |
| н7130                                | —                                                        | — | —         | 394 981,45                                                 | 1 331 657,61 | —         |                                                         |                                                                                                                                                                                                          |
| н7090                                | —                                                        | — | —         | 394 983,92                                                 | 1 331 655,14 | —         |                                                         |                                                                                                                                                                                                          |

|       |   |   |   |            |              |   |                                                         |                                   |
|-------|---|---|---|------------|--------------|---|---------------------------------------------------------|-----------------------------------|
| 1     | 2 | 3 | 4 | 5          | 6            | 7 | 8                                                       | 9                                 |
| н7080 | — | — | — | 394 988,26 | 1 331 659,57 | — | Метод спутниковых геодезических измерений (определений) | $\sqrt{(0,07^2 + 0,07^2)} = 0,10$ |

**2. Сведения о характеристиках объекта недвижимости с кадастровым номером** 31:16:0210027:959 :

| № п/п | Наименование характеристики                                                                                                                                                                       | Значение характеристики                                                            |
|-------|---------------------------------------------------------------------------------------------------------------------------------------------------------------------------------------------------|------------------------------------------------------------------------------------|
| 1     | 2                                                                                                                                                                                                 | 3                                                                                  |
| 1.    | Вид объекта недвижимости                                                                                                                                                                          | Здание                                                                             |
| 2.    | Ранее присвоенный государственный учетный номер (инвентарный) здания, сооружения, объекта незавершенного строительства                                                                            | —                                                                                  |
| 3.    | Кадастровый номер земельного участка (земельных участков), в границах которого (которых) расположены здание, сооружение, объект незавершенного строительства                                      | —                                                                                  |
| 4.    | Уникальный учетный номер кадастрового квартала, в границах которого расположены здание, сооружение, объект незавершенного строительства                                                           | 31:16:0210027                                                                      |
| 5.    | Адрес здания, сооружения, объекта незавершенного строительства                                                                                                                                    | Белгородская обл., г. Белгород, ул. Константина Заслонова, ГСК "Восточный-5", № 25 |
| 5.1.  | Сведения о местоположении здания, сооружения, объекта незавершенного строительства (при отсутствии адреса) в структурированном в соответствии с федеральной информационной адресной системой виде | —                                                                                  |
| 5.3.  | Дополнительные сведения о местоположении                                                                                                                                                          | —                                                                                  |
| 6.    | Иные сведения                                                                                                                                                                                     | —                                                                                  |

**3. Пояснения к сведениям об объекте недвижимости с кадастровым номером** 31:16:0210027:959 :

|    |   |
|----|---|
| 1. | — |
|----|---|

**1. Сведения о характерных точках контура объекта недвижимости с кадастровым номером** 31:16:0210027:1369 :

Система координат МСК-31 Зона № 1

| Обозначение характерных точек границ | Содержатся в Едином государственном реестре недвижимости |   |           | Определены в ходе выполнения комплексных кадастровых работ |   |           | Метод определения координат | Формулы, примененные для расчета средней квадратической погрешности определения координат характерных точек (Mt), м, с подставленными в такие формулы значениями и итоговые (вычисленные) значения Mt, м |
|--------------------------------------|----------------------------------------------------------|---|-----------|------------------------------------------------------------|---|-----------|-----------------------------|----------------------------------------------------------------------------------------------------------------------------------------------------------------------------------------------------------|
|                                      | координаты, м                                            |   | Радиус, м | координаты, м                                              |   | Радиус, м |                             |                                                                                                                                                                                                          |
|                                      | X                                                        | Y | R         | X                                                          | Y | R         |                             |                                                                                                                                                                                                          |
|                                      |                                                          |   |           |                                                            |   |           |                             |                                                                                                                                                                                                          |

| 1     | 2 | 3 | 4          | 5            | 6            | 7 | 8                                                       | 9                                 |
|-------|---|---|------------|--------------|--------------|---|---------------------------------------------------------|-----------------------------------|
| н6110 | — | — | —          | 395 003,21   | 1 331 636,27 | — | Метод спутниковых геодезических измерений (определений) | $\sqrt{(0,07^2 + 0,07^2)} = 0,10$ |
| н6100 | — | — | 395 005,86 | 1 331 633,64 | —            |   |                                                         |                                   |
| н6090 | — | — | 395 010,40 | 1 331 638,20 | —            |   |                                                         |                                   |
| н6120 | — | — | 395 007,75 | 1 331 640,77 | —            |   |                                                         |                                   |
| н6110 | — | — | 395 003,21 | 1 331 636,27 | —            |   |                                                         |                                   |

**2. Сведения о характеристиках объекта недвижимости с кадастровым номером** 31:16:0210027:1369 :

| № п/п | Наименование характеристики                                                                                                                                                                       | Значение характеристики                                                                    |
|-------|---------------------------------------------------------------------------------------------------------------------------------------------------------------------------------------------------|--------------------------------------------------------------------------------------------|
| 1     | 2                                                                                                                                                                                                 | 3                                                                                          |
| 1.    | Вид объекта недвижимости                                                                                                                                                                          | Сооружение                                                                                 |
| 2.    | Ранее присвоенный государственный учетный номер (инвентарный) здания, сооружения, объекта незавершенного строительства                                                                            | —                                                                                          |
| 3.    | Кадастровый номер земельного участка (земельных участков), в границах которого (которых) расположены здание, сооружение, объект незавершенного строительства                                      | —                                                                                          |
| 4.    | Уникальный учетный номер кадастрового квартала, в границах которого расположены здание, сооружение, объект незавершенного строительства                                                           | 31:16:0210027                                                                              |
| 5.    | Адрес здания, сооружения, объекта незавершенного строительства                                                                                                                                    | Белгородская область, г. Белгород, ул. Константина Заслонова, гараж №16, ГСК "Восточный-5" |
| 5.1.  | Сведения о местоположении здания, сооружения, объекта незавершенного строительства (при отсутствии адреса) в структурированном в соответствии с федеральной информационной адресной системой виде | —                                                                                          |
| 5.3.  | Дополнительные сведения о местоположении                                                                                                                                                          | —                                                                                          |
| 6.    | Иные сведения                                                                                                                                                                                     | —                                                                                          |

**3. Пояснения к сведениям об объекте недвижимости с кадастровым номером** 31:16:0210027:1369 :

|    |   |
|----|---|
| 1. | — |
|----|---|

**1. Сведения о характерных точках контура объекта недвижимости с кадастровым номером** 31:16:0210027:377 :

| Система координат                    |                                                          | МСК-31 |           |                                                            |              |           | Зона №                                                  |                                                                                                                                                                                                          | 1 |
|--------------------------------------|----------------------------------------------------------|--------|-----------|------------------------------------------------------------|--------------|-----------|---------------------------------------------------------|----------------------------------------------------------------------------------------------------------------------------------------------------------------------------------------------------------|---|
| Обозначение характерных точек границ | Содержатся в Едином государственном реестре недвижимости |        |           | Определены в ходе выполнения комплексных кадастровых работ |              |           | Метод определения координат                             | Формулы, примененные для расчета средней квадратической погрешности определения координат характерных точек (Mt), м, с подставленными в такие формулы значениями и итоговые (вычисленные) значения Mt, м |   |
|                                      | координаты, м                                            |        | Радиус, м | координаты, м                                              |              | Радиус, м |                                                         |                                                                                                                                                                                                          |   |
|                                      | X                                                        | Y      | R         | X                                                          | Y            | R         |                                                         |                                                                                                                                                                                                          |   |
| 1                                    | 2                                                        | 3      | 4         | 5                                                          | 6            | 7         | 8                                                       | 9                                                                                                                                                                                                        |   |
| н840                                 | —                                                        | —      | —         | 394 968,20                                                 | 1 331 731,34 | —         | Метод спутниковых геодезических измерений (определений) | $\sqrt{(0,07^2 + 0,07^2)} = 0,10$                                                                                                                                                                        |   |
| н830                                 | —                                                        | —      | —         | 394 972,57                                                 | 1 331 735,86 | —         |                                                         |                                                                                                                                                                                                          |   |
| н860                                 | —                                                        | —      | —         | 394 970,34                                                 | 1 331 738,13 | —         |                                                         |                                                                                                                                                                                                          |   |
| н870                                 | —                                                        | —      | —         | 394 965,81                                                 | 1 331 733,66 | —         |                                                         |                                                                                                                                                                                                          |   |
| н840                                 | —                                                        | —      | —         | 394 968,20                                                 | 1 331 731,34 | —         |                                                         |                                                                                                                                                                                                          |   |

**2. Сведения о характеристиках объекта недвижимости с кадастровым номером** 31:16:0210027:377 :

| № п/п | Наименование характеристики                                                                                                                                  | Значение характеристики |
|-------|--------------------------------------------------------------------------------------------------------------------------------------------------------------|-------------------------|
| 1     | 2                                                                                                                                                            | 3                       |
| 1.    | Вид объекта недвижимости                                                                                                                                     | Здание                  |
| 2.    | Ранее присвоенный государственный учетный номер (инвентарный) здания, сооружения, объекта незавершенного строительства                                       | —                       |
| 3.    | Кадастровый номер земельного участка (земельных участков), в границах которого (которых) расположены здание, сооружение, объект незавершенного строительства | —                       |
| 4.    | Уникальный учетный номер кадастрового квартала, в границах которого расположены здание, сооружение, объект незавершенного строительства                      | 31:16:0210027           |

| 1    | 2                                                                                                                                                                                                 | 3                                                                                      |
|------|---------------------------------------------------------------------------------------------------------------------------------------------------------------------------------------------------|----------------------------------------------------------------------------------------|
| 5.   | Адрес здания, сооружения, объекта незавершенного строительства                                                                                                                                    | Белгородская обл., г. Белгород, ул. Константина Заслонова, ГСК "Восточный-7", гараж №3 |
| 5.1. | Сведения о местоположении здания, сооружения, объекта незавершенного строительства (при отсутствии адреса) в структурированном в соответствии с федеральной информационной адресной системой виде | —                                                                                      |
| 5.3. | Дополнительные сведения о местоположении                                                                                                                                                          | —                                                                                      |
| 6.   | Иные сведения                                                                                                                                                                                     | —                                                                                      |

**3. Пояснения к сведениям об объекте недвижимости с кадастровым номером** 31:16:0210027:377 :

|    |   |
|----|---|
| 1. | — |
|----|---|

**1. Сведения о характерных точках контура объекта недвижимости с кадастровым номером** 31:16:0101001:5156 :

|                   |               |        |          |
|-------------------|---------------|--------|----------|
| Система координат | <u>МСК-31</u> | Зона № | <u>1</u> |
|-------------------|---------------|--------|----------|

| Обозначение характерных точек границ | Содержатся в Едином государственном реестре недвижимости |   |           | Определены в ходе выполнения комплексных кадастровых работ |              |           | Метод определения координат                             | Формулы, примененные для расчета средней квадратической погрешности определения координат характерных точек (Mt), м, с подставленными в такие формулы значениями и итоговые (вычисленные) значения Mt, м |
|--------------------------------------|----------------------------------------------------------|---|-----------|------------------------------------------------------------|--------------|-----------|---------------------------------------------------------|----------------------------------------------------------------------------------------------------------------------------------------------------------------------------------------------------------|
|                                      | координаты, м                                            |   | Радиус, м | координаты, м                                              |              | Радиус, м |                                                         |                                                                                                                                                                                                          |
|                                      | X                                                        | Y | R         | X                                                          | Y            | R         |                                                         |                                                                                                                                                                                                          |
| 1                                    | 2                                                        | 3 | 4         | 5                                                          | 6            | 7         | 8                                                       | 9                                                                                                                                                                                                        |
| н5480                                | —                                                        | — | —         | 394 964,85                                                 | 1 331 713,01 | —         | Метод спутниковых геодезических измерений (определений) | $\sqrt{(0,07^2 + 0,07^2)} = 0,10$                                                                                                                                                                        |
| н5490                                | —                                                        | — | —         | 394 967,14                                                 | 1 331 710,82 | —         |                                                         |                                                                                                                                                                                                          |
| н5500                                | —                                                        | — | —         | 394 971,45                                                 | 1 331 715,26 | —         |                                                         |                                                                                                                                                                                                          |
| н5450                                | —                                                        | — | —         | 394 969,15                                                 | 1 331 717,52 | —         |                                                         |                                                                                                                                                                                                          |
| н5480                                | —                                                        | — | —         | 394 964,85                                                 | 1 331 713,01 | —         |                                                         |                                                                                                                                                                                                          |

**2. Сведения о характеристиках объекта недвижимости с кадастровым номером** 31:16:0101001:5156 :

| № п/п | Наименование характеристики | Значение характеристики |
|-------|-----------------------------|-------------------------|
| 1     | 2                           | 3                       |
| 1.    | Вид объекта недвижимости    | Здание                  |



| 1    | 2                                                                                                                                                                                                 | 3                                                                                             |
|------|---------------------------------------------------------------------------------------------------------------------------------------------------------------------------------------------------|-----------------------------------------------------------------------------------------------|
| 2.   | Ранее присвоенный государственный учетный номер (инвентарный) здания, сооружения, объекта незавершенного строительства                                                                            | —                                                                                             |
| 3.   | Кадастровый номер земельного участка (земельных участков), в границах которого (которых) расположены здание, сооружение, объект незавершенного строительства                                      | —                                                                                             |
| 4.   | Уникальный учетный номер кадастрового квартала, в границах которого расположены здание, сооружение, объект незавершенного строительства                                                           | 31:16:0210027                                                                                 |
| 5.   | Адрес здания, сооружения, объекта незавершенного строительства                                                                                                                                    | Белгородская область, г. Белгород, ул. Константина Заслонова, гараж № 27, ГСК - "Восточный-6" |
| 5.1. | Сведения о местоположении здания, сооружения, объекта незавершенного строительства (при отсутствии адреса) в структурированном в соответствии с федеральной информационной адресной системой виде | —                                                                                             |
| 5.3. | Дополнительные сведения о местоположении                                                                                                                                                          | —                                                                                             |
| 6.   | Иные сведения                                                                                                                                                                                     | —                                                                                             |

**3. Пояснения к сведениям об объекте недвижимости с кадастровым номером** 31:16:0101001:5156 :

|    |   |
|----|---|
| 1. | — |
|----|---|

**1. Сведения о характерных точках контура объекта недвижимости с кадастровым номером** 31:16:0210027:385 :

| Система координат                    |                                                          | МСК-31 |           |                                                            |              |           | Зона №                                                  |                                                                                                                                                                                                          | 1 |
|--------------------------------------|----------------------------------------------------------|--------|-----------|------------------------------------------------------------|--------------|-----------|---------------------------------------------------------|----------------------------------------------------------------------------------------------------------------------------------------------------------------------------------------------------------|---|
| Обозначение характерных точек границ | Содержатся в Едином государственном реестре недвижимости |        |           | Определены в ходе выполнения комплексных кадастровых работ |              |           | Метод определения координат                             | Формулы, примененные для расчета средней квадратической погрешности определения координат характерных точек (Mt), м, с подставленными в такие формулы значениями и итоговые (вычисленные) значения Mt, м |   |
|                                      | координаты, м                                            |        | Радиус, м | координаты, м                                              |              | Радиус, м |                                                         |                                                                                                                                                                                                          |   |
|                                      | X                                                        | Y      | R         | X                                                          | Y            | R         |                                                         |                                                                                                                                                                                                          |   |
| 1                                    | 2                                                        | 3      | 4         | 5                                                          | 6            | 7         | 8                                                       | 9                                                                                                                                                                                                        |   |
| н1150                                | —                                                        | —      | —         | 394 928,58                                                 | 1 331 778,61 | —         | Метод спутниковых геодезических измерений (определений) | $\sqrt{(0,07^2 + 0,07^2)} = 0,10$                                                                                                                                                                        |   |
| н1130                                | —                                                        | —      | —         | 394 931,27                                                 | 1 331 776,01 | —         |                                                         |                                                                                                                                                                                                          |   |
| н1240                                | —                                                        | —      | —         | 394 935,62                                                 | 1 331 780,48 | —         |                                                         |                                                                                                                                                                                                          |   |

| 1     | 2 | 3 | 4 | 5          | 6            | 7 | 8                                                       | 9                                 |
|-------|---|---|---|------------|--------------|---|---------------------------------------------------------|-----------------------------------|
| н1230 | — | — | — | 394 932,93 | 1 331 783,08 | — | Метод спутниковых геодезических измерений (определений) | $\sqrt{(0,07^2 + 0,07^2)} = 0,10$ |
| н1150 | — | — | — | 394 928,58 | 1 331 778,61 | — |                                                         |                                   |

**2. Сведения о характеристиках объекта недвижимости с кадастровым номером** 31:16:0210027:385 :

| № п/п | Наименование характеристики                                                                                                                                                                       | Значение характеристики                                                                 |
|-------|---------------------------------------------------------------------------------------------------------------------------------------------------------------------------------------------------|-----------------------------------------------------------------------------------------|
| 1     | 2                                                                                                                                                                                                 | 3                                                                                       |
| 1.    | Вид объекта недвижимости                                                                                                                                                                          | Здание                                                                                  |
| 2.    | Ранее присвоенный государственный учетный номер (инвентарный) здания, сооружения, объекта незавершенного строительства                                                                            | —                                                                                       |
| 3.    | Кадастровый номер земельного участка (земельных участков), в границах которого (которых) расположены здание, сооружение, объект незавершенного строительства                                      | —                                                                                       |
| 4.    | Уникальный учетный номер кадастрового квартала, в границах которого расположены здание, сооружение, объект незавершенного строительства                                                           | 31:16:0210027                                                                           |
| 5.    | Адрес здания, сооружения, объекта незавершенного строительства                                                                                                                                    | Белгородская обл., г. Белгород, ул. Константина Заслонова, ГСК "Восточный-7", гараж №25 |
| 5.1.  | Сведения о местоположении здания, сооружения, объекта незавершенного строительства (при отсутствии адреса) в структурированном в соответствии с федеральной информационной адресной системой виде | —                                                                                       |
| 5.3.  | Дополнительные сведения о местоположении                                                                                                                                                          | —                                                                                       |
| 6.    | Иные сведения                                                                                                                                                                                     | —                                                                                       |

**3. Пояснения к сведениям об объекте недвижимости с кадастровым номером** 31:16:0210027:385 :

|    |   |
|----|---|
| 1. | — |
|----|---|

**1. Сведения о характерных точках контура объекта недвижимости с кадастровым номером** 31:16:0210027:1349 :

| Система координат                    |                                                          | МСК-31 |           |                                                            |              |           | Зона №                                                  |                                                                                                                                                                                                          | 1 |
|--------------------------------------|----------------------------------------------------------|--------|-----------|------------------------------------------------------------|--------------|-----------|---------------------------------------------------------|----------------------------------------------------------------------------------------------------------------------------------------------------------------------------------------------------------|---|
| Обозначение характерных точек границ | Содержатся в Едином государственном реестре недвижимости |        |           | Определены в ходе выполнения комплексных кадастровых работ |              |           | Метод определения координат                             | Формулы, примененные для расчета средней квадратической погрешности определения координат характерных точек (Mt), м, с подставленными в такие формулы значениями и итоговые (вычисленные) значения Mt, м |   |
|                                      | координаты, м                                            |        | Радиус, м | координаты, м                                              |              | Радиус, м |                                                         |                                                                                                                                                                                                          |   |
|                                      | X                                                        | Y      | R         | X                                                          | Y            | R         |                                                         |                                                                                                                                                                                                          |   |
| 1                                    | 2                                                        | 3      | 4         | 5                                                          | 6            | 7         | 8                                                       | 9                                                                                                                                                                                                        |   |
| н5840                                | —                                                        | —      | —         | 395 030,76                                                 | 1 331 609,00 | —         | Метод спутниковых геодезических измерений (определений) | $\sqrt{(0,07^2 + 0,07^2)} = 0,10$                                                                                                                                                                        |   |
| н5830                                | —                                                        | —      | —         | 395 035,21                                                 | 1 331 613,40 | —         |                                                         |                                                                                                                                                                                                          |   |
| н5850                                | —                                                        | —      | —         | 395 035,27                                                 | 1 331 613,47 | —         |                                                         |                                                                                                                                                                                                          |   |
| н5860                                | —                                                        | —      | —         | 395 032,72                                                 | 1 331 616,04 | —         |                                                         |                                                                                                                                                                                                          |   |
| н5870                                | —                                                        | —      | —         | 395 032,52                                                 | 1 331 615,77 | —         |                                                         |                                                                                                                                                                                                          |   |
| н5880                                | —                                                        | —      | —         | 395 028,13                                                 | 1 331 611,38 | —         |                                                         |                                                                                                                                                                                                          |   |
| н5840                                | —                                                        | —      | —         | 395 030,76                                                 | 1 331 609,00 | —         |                                                         |                                                                                                                                                                                                          |   |

**2. Сведения о характеристиках объекта недвижимости с кадастровым номером** 31:16:0210027:1349 :

| № п/п | Наименование характеристики                                                                                                                                  | Значение характеристики |
|-------|--------------------------------------------------------------------------------------------------------------------------------------------------------------|-------------------------|
| 1     | 2                                                                                                                                                            | 3                       |
| 1.    | Вид объекта недвижимости                                                                                                                                     | Сооружение              |
| 2.    | Ранее присвоенный государственный учетный номер (инвентарный) здания, сооружения, объекта незавершенного строительства                                       | —                       |
| 3.    | Кадастровый номер земельного участка (земельных участков), в границах которого (которых) расположены здание, сооружение, объект незавершенного строительства | —                       |

| 1    | 2                                                                                                                                                                                                 | 3                                                                                         |
|------|---------------------------------------------------------------------------------------------------------------------------------------------------------------------------------------------------|-------------------------------------------------------------------------------------------|
| 4.   | Уникальный учетный номер кадастрового квартала, в границах которого расположены здание, сооружение, объект незавершенного строительства                                                           | 31:16:0210027                                                                             |
| 5.   | Адрес здания, сооружения, объекта незавершенного строительства                                                                                                                                    | Белгородская область, г. Белгород, ул. Константина Заслонова, гараж №6, ГСК "Восточный-5" |
| 5.1. | Сведения о местоположении здания, сооружения, объекта незавершенного строительства (при отсутствии адреса) в структурированном в соответствии с федеральной информационной адресной системой виде | —                                                                                         |
| 5.3. | Дополнительные сведения о местоположении                                                                                                                                                          | —                                                                                         |
| 6.   | Иные сведения                                                                                                                                                                                     | —                                                                                         |

**3. Пояснения к сведениям об объекте недвижимости с кадастровым номером** 31:16:0210027:1349 :

1. —

**1. Сведения о характерных точках контура объекта недвижимости с кадастровым номером** 31:16:0101001:5155 :

Система координат МСК-31 Зона № 1

| Обозначение характерных точек границ | Содержатся в Едином государственном реестре недвижимости |   |           | Определены в ходе выполнения комплексных кадастровых работ |              |           | Метод определения координат                             | Формулы, примененные для расчета средней квадратической погрешности определения координат характерных точек (Mt), м, с подставленными в такие формулы значениями и итоговые (вычисленные) значения Mt, м |
|--------------------------------------|----------------------------------------------------------|---|-----------|------------------------------------------------------------|--------------|-----------|---------------------------------------------------------|----------------------------------------------------------------------------------------------------------------------------------------------------------------------------------------------------------|
|                                      | координаты, м                                            |   | Радиус, м | координаты, м                                              |              | Радиус, м |                                                         |                                                                                                                                                                                                          |
|                                      | X                                                        | Y | R         | X                                                          | Y            | R         |                                                         |                                                                                                                                                                                                          |
| 1                                    | 2                                                        | 3 | 4         | 5                                                          | 6            | 7         | 8                                                       | 9                                                                                                                                                                                                        |
| н5240                                | —                                                        | — | —         | 394 976,98                                                 | 1 331 701,02 | —         | Метод спутниковых геодезических измерений (определений) | $\sqrt{(0,07^2 + 0,07^2)} = 0,10$                                                                                                                                                                        |
| н5250                                | —                                                        | — | —         | 394 974,54                                                 | 1 331 703,39 | —         |                                                         |                                                                                                                                                                                                          |
| н5260                                | —                                                        | — | —         | 394 969,89                                                 | 1 331 698,66 | —         |                                                         |                                                                                                                                                                                                          |
| н5270                                | —                                                        | — | —         | 394 972,31                                                 | 1 331 696,30 | —         |                                                         |                                                                                                                                                                                                          |
| н5240                                | —                                                        | — | —         | 394 976,98                                                 | 1 331 701,02 | —         |                                                         |                                                                                                                                                                                                          |

**2. Сведения о характеристиках объекта недвижимости с кадастровым номером** 31:16:0101001:5155 :

| № п/п | Наименование характеристики                                                                                                                                                                       | Значение характеристики                                                                     |
|-------|---------------------------------------------------------------------------------------------------------------------------------------------------------------------------------------------------|---------------------------------------------------------------------------------------------|
| 1     | 2                                                                                                                                                                                                 | 3                                                                                           |
| 1.    | Вид объекта недвижимости                                                                                                                                                                          | Сооружение                                                                                  |
| 2.    | Ранее присвоенный государственный учетный номер (инвентарный) здания, сооружения, объекта незавершенного строительства                                                                            | —                                                                                           |
| 3.    | Кадастровый номер земельного участка (земельных участков), в границах которого (которых) расположены здание, сооружение, объект незавершенного строительства                                      | —                                                                                           |
| 4.    | Уникальный учетный номер кадастрового квартала, в границах которого расположены здание, сооружение, объект незавершенного строительства                                                           | 31:16:0210027                                                                               |
| 5.    | Адрес здания, сооружения, объекта незавершенного строительства                                                                                                                                    | Белгородская область, г. Белгород, ул. Константина Заслонова, гараж № 14, ГСК "Восточный-6" |
| 5.1.  | Сведения о местоположении здания, сооружения, объекта незавершенного строительства (при отсутствии адреса) в структурированном в соответствии с федеральной информационной адресной системой виде | —                                                                                           |
| 5.3.  | Дополнительные сведения о местоположении                                                                                                                                                          | —                                                                                           |
| 6.    | Иные сведения                                                                                                                                                                                     | —                                                                                           |

**3. Пояснения к сведениям об объекте недвижимости с кадастровым номером** 31:16:0101001:5155 :

|    |   |
|----|---|
| 1. | — |
|----|---|

**1. Сведения о характерных точках контура объекта недвижимости с кадастровым номером** 31:16:0210027:386 :

| Система координат                    |                                                          | МСК-31 |           |                                                            |              |           | Зона №                                                  |                                                                                                                                                                                                          | 1 |
|--------------------------------------|----------------------------------------------------------|--------|-----------|------------------------------------------------------------|--------------|-----------|---------------------------------------------------------|----------------------------------------------------------------------------------------------------------------------------------------------------------------------------------------------------------|---|
| Обозначение характерных точек границ | Содержатся в Едином государственном реестре недвижимости |        |           | Определены в ходе выполнения комплексных кадастровых работ |              |           | Метод определения координат                             | Формулы, примененные для расчета средней квадратической погрешности определения координат характерных точек (Mt), м, с подставленными в такие формулы значениями и итоговые (вычисленные) значения Mt, м |   |
|                                      | координаты, м                                            |        | Радиус, м | координаты, м                                              |              | Радиус, м |                                                         |                                                                                                                                                                                                          |   |
|                                      | X                                                        | Y      | R         | X                                                          | Y            | R         |                                                         |                                                                                                                                                                                                          |   |
| 1                                    | 2                                                        | 3      | 4         | 5                                                          | 6            | 7         | 8                                                       | 9                                                                                                                                                                                                        |   |
| n102O                                | —                                                        | —      | —         | 394 945,94                                                 | 1 331 761,78 | —         | Метод спутниковых геодезических измерений (определений) | $\sqrt{(0,07^2 + 0,07^2)} = 0,10$                                                                                                                                                                        |   |

| 1     | 2 | 3 | 4 | 5          | 6            | 7 | 8                                                       | 9                                 |
|-------|---|---|---|------------|--------------|---|---------------------------------------------------------|-----------------------------------|
| н1320 | — | — | — | 394 950,30 | 1 331 766,28 | — | Метод спутниковых геодезических измерений (определений) | $\sqrt{(0,07^2 + 0,07^2)} = 0,10$ |
| н1310 | — | — | — | 394 947,79 | 1 331 768,71 | — |                                                         |                                   |
| н1300 | — | — | — | 394 943,44 | 1 331 764,19 | — |                                                         |                                   |
| н1060 | — | — | — | 394 943,42 | 1 331 764,02 | — |                                                         |                                   |
| н1030 | — | — | — | 394 945,86 | 1 331 761,68 | — |                                                         |                                   |
| н1020 | — | — | — | 394 945,94 | 1 331 761,78 | — |                                                         |                                   |

**2. Сведения о характеристиках объекта недвижимости с кадастровым номером** 31:16:0210027:386 :

| № п/п | Наименование характеристики                                                                                                                                                                       | Значение характеристики                                                             |
|-------|---------------------------------------------------------------------------------------------------------------------------------------------------------------------------------------------------|-------------------------------------------------------------------------------------|
| 1     | 2                                                                                                                                                                                                 | 3                                                                                   |
| 1.    | Вид объекта недвижимости                                                                                                                                                                          | Здание                                                                              |
| 2.    | Ранее присвоенный государственный учетный номер (инвентарный) здания, сооружения, объекта незавершенного строительства                                                                            | —                                                                                   |
| 3.    | Кадастровый номер земельного участка (земельных участков), в границах которого (которых) расположены здание, сооружение, объект незавершенного строительства                                      | —                                                                                   |
| 4.    | Уникальный учетный номер кадастрового квартала, в границах которого расположены здание, сооружение, объект незавершенного строительства                                                           | 31:16:0210027                                                                       |
| 5.    | Адрес здания, сооружения, объекта незавершенного строительства                                                                                                                                    | Белгородская (обл), Белгород (г.), К. Заслонова (ул.), ГСК "Восточный-7", гараж №31 |
| 5.1.  | Сведения о местоположении здания, сооружения, объекта незавершенного строительства (при отсутствии адреса) в структурированном в соответствии с федеральной информационной адресной системой виде | —                                                                                   |
| 5.3.  | Дополнительные сведения о местоположении                                                                                                                                                          | —                                                                                   |
| 6.    | Иные сведения                                                                                                                                                                                     | —                                                                                   |

**3. Пояснения к сведениям об объекте недвижимости с кадастровым номером** 31:16:0210027:386 :

|    |   |
|----|---|
| 1. | — |
|----|---|

**1. Сведения о характерных точках контура объекта недвижимости с кадастровым номером** 31:16:0210027:403 :

| Система координат                    |                                                          |   | МСК-31    |                                                            |              |           | Зона №                                                  |                                                                                                                                                                                                          | 1 |
|--------------------------------------|----------------------------------------------------------|---|-----------|------------------------------------------------------------|--------------|-----------|---------------------------------------------------------|----------------------------------------------------------------------------------------------------------------------------------------------------------------------------------------------------------|---|
| Обозначение характерных точек границ | Содержатся в Едином государственном реестре недвижимости |   |           | Определены в ходе выполнения комплексных кадастровых работ |              |           | Метод определения координат                             | Формулы, примененные для расчета средней квадратической погрешности определения координат характерных точек (Mt), м, с подставленными в такие формулы значениями и итоговые (вычисленные) значения Mt, м |   |
|                                      | координаты, м                                            |   | Радиус, м | координаты, м                                              |              | Радиус, м |                                                         |                                                                                                                                                                                                          |   |
|                                      | X                                                        | Y | R         | X                                                          | Y            | R         |                                                         |                                                                                                                                                                                                          |   |
| 1                                    | 2                                                        | 3 | 4         | 5                                                          | 6            | 7         | 8                                                       | 9                                                                                                                                                                                                        |   |
| н119О                                | —                                                        | — | —         | 394 923,12                                                 | 1 331 783,91 | —         | Метод спутниковых геодезических измерений (определений) | $\sqrt{(0,07^2 + 0,07^2)} = 0,10$                                                                                                                                                                        |   |
| н117О                                | —                                                        | — | —         | 394 926,02                                                 | 1 331 781,10 | —         |                                                         |                                                                                                                                                                                                          |   |
| н121О                                | —                                                        | — | —         | 394 930,36                                                 | 1 331 785,56 | —         |                                                         |                                                                                                                                                                                                          |   |
| н122О                                | —                                                        | — | —         | 394 927,44                                                 | 1 331 788,39 | —         |                                                         |                                                                                                                                                                                                          |   |
| н119О                                | —                                                        | — | —         | 394 923,12                                                 | 1 331 783,91 | —         |                                                         |                                                                                                                                                                                                          |   |

**2. Сведения о характеристиках объекта недвижимости с кадастровым номером** 31:16:0210027:403 :

| № п/п | Наименование характеристики                                                                                                                                  | Значение характеристики |
|-------|--------------------------------------------------------------------------------------------------------------------------------------------------------------|-------------------------|
| 1     | 2                                                                                                                                                            | 3                       |
| 1.    | Вид объекта недвижимости                                                                                                                                     | Здание                  |
| 2.    | Ранее присвоенный государственный учетный номер (инвентарный) здания, сооружения, объекта незавершенного строительства                                       | —                       |
| 3.    | Кадастровый номер земельного участка (земельных участков), в границах которого (которых) расположены здание, сооружение, объект незавершенного строительства | —                       |
| 4.    | Уникальный учетный номер кадастрового квартала, в границах которого расположены здание, сооружение, объект незавершенного строительства                      | 31:16:0210027           |

| 1    | 2                                                                                                                                                                                                 | 3                                                                                          |
|------|---------------------------------------------------------------------------------------------------------------------------------------------------------------------------------------------------|--------------------------------------------------------------------------------------------|
| 5.   | Адрес здания, сооружения, объекта незавершенного строительства                                                                                                                                    | Белгородская область, г. Белгород, ул.Константина Заслонова, ГСК "Восточный-7", гараж № 23 |
| 5.1. | Сведения о местоположении здания, сооружения, объекта незавершенного строительства (при отсутствии адреса) в структурированном в соответствии с федеральной информационной адресной системой виде | —                                                                                          |
| 5.3. | Дополнительные сведения о местоположении                                                                                                                                                          | —                                                                                          |
| 6.   | Иные сведения                                                                                                                                                                                     | —                                                                                          |

**3. Пояснения к сведениям об объекте недвижимости с кадастровым номером** 31:16:0210027:403 :

1. —

**1. Сведения о характерных точках контура объекта недвижимости с кадастровым номером** 31:16:0210027:380 :

Система координат МСК-31 Зона № 1

| Обозначение характерных точек границ | Содержатся в Едином государственном реестре недвижимости |   |           | Определены в ходе выполнения комплексных кадастровых работ |              |           | Метод определения координат                             | Формулы, примененные для расчета средней квадратической погрешности определения координат характерных точек (Mt), м, с подставленными в такие формулы значениями и итоговые (вычисленные) значения Mt, м |
|--------------------------------------|----------------------------------------------------------|---|-----------|------------------------------------------------------------|--------------|-----------|---------------------------------------------------------|----------------------------------------------------------------------------------------------------------------------------------------------------------------------------------------------------------|
|                                      | координаты, м                                            |   | Радиус, м | координаты, м                                              |              | Радиус, м |                                                         |                                                                                                                                                                                                          |
|                                      | X                                                        | Y | R         | X                                                          | Y            | R         |                                                         |                                                                                                                                                                                                          |
| 1                                    | 2                                                        | 3 | 4         | 5                                                          | 6            | 7         | 8                                                       | 9                                                                                                                                                                                                        |
| н1300                                | —                                                        | — | —         | 394 943,44                                                 | 1 331 764,19 | —         | Метод спутниковых геодезических измерений (определений) | $\sqrt{(0,07^2 + 0,07^2)} = 0,10$                                                                                                                                                                        |
| н1310                                | —                                                        | — | —         | 394 947,79                                                 | 1 331 768,71 | —         |                                                         |                                                                                                                                                                                                          |
| н1290                                | —                                                        | — | —         | 394 945,32                                                 | 1 331 771,10 | —         |                                                         |                                                                                                                                                                                                          |
| н1280                                | —                                                        | — | —         | 394 940,97                                                 | 1 331 766,60 | —         |                                                         |                                                                                                                                                                                                          |
| н1300                                | —                                                        | — | —         | 394 943,44                                                 | 1 331 764,19 | —         |                                                         |                                                                                                                                                                                                          |

**2. Сведения о характеристиках объекта недвижимости с кадастровым номером** 31:16:0210027:380 :

| № п/п | Наименование характеристики | Значение характеристики |
|-------|-----------------------------|-------------------------|
| 1     | 2                           | 3                       |
| 1.    | Вид объекта недвижимости    | Здание                  |



|      |                                                                                                                                                                                                   |                                                                                            |
|------|---------------------------------------------------------------------------------------------------------------------------------------------------------------------------------------------------|--------------------------------------------------------------------------------------------|
| 1    | 2                                                                                                                                                                                                 | 3                                                                                          |
| 2.   | Ранее присвоенный государственный учетный номер (инвентарный) здания, сооружения, объекта незавершенного строительства                                                                            | —                                                                                          |
| 3.   | Кадастровый номер земельного участка (земельных участков), в границах которого (которых) расположены здание, сооружение, объект незавершенного строительства                                      | —                                                                                          |
| 4.   | Уникальный учетный номер кадастрового квартала, в границах которого расположены здание, сооружение, объект незавершенного строительства                                                           | 31:16:0210027                                                                              |
| 5.   | Адрес здания, сооружения, объекта незавершенного строительства                                                                                                                                    | Белгородская область, г. Белгород, ул.Константина Заслонова, ГСК "Восточный-7", гараж № 30 |
| 5.1. | Сведения о местоположении здания, сооружения, объекта незавершенного строительства (при отсутствии адреса) в структурированном в соответствии с федеральной информационной адресной системой виде | —                                                                                          |
| 5.3. | Дополнительные сведения о местоположении                                                                                                                                                          | —                                                                                          |
| 6.   | Иные сведения                                                                                                                                                                                     | —                                                                                          |

**3. Пояснения к сведениям об объекте недвижимости с кадастровым номером 31:16:0210027:380 :**

|    |   |
|----|---|
| 1. | — |
|----|---|

**1. Сведения о характерных точках контура объекта недвижимости с кадастровым номером 31:16:0210027:375 :**

Система координат МСК-31 Зона № 1

| Обозначение характерных точек границ | Содержатся в Едином государственном реестре недвижимости |   |           | Определены в ходе выполнения комплексных кадастровых работ |              |           | Метод определения координат                             | Формулы, примененные для расчета средней квадратической погрешности определения координат характерных точек (Mt), м, с подставленными в такие формулы значениями и итоговые (вычисленные) значения Mt, м |
|--------------------------------------|----------------------------------------------------------|---|-----------|------------------------------------------------------------|--------------|-----------|---------------------------------------------------------|----------------------------------------------------------------------------------------------------------------------------------------------------------------------------------------------------------|
|                                      | координаты, м                                            |   | Радиус, м | координаты, м                                              |              | Радиус, м |                                                         |                                                                                                                                                                                                          |
|                                      | X                                                        | Y | R         | X                                                          | Y            | R         |                                                         |                                                                                                                                                                                                          |
| 1                                    | 2                                                        | 3 | 4         | 5                                                          | 6            | 7         | 8                                                       | 9                                                                                                                                                                                                        |
| н81О                                 | —                                                        | — | —         | 394 975,43                                                 | 1 331 733,02 | —         | Метод спутниковых геодезических измерений (определений) | $\sqrt{(0,07^2 + 0,07^2)} = 0,10$                                                                                                                                                                        |
| н82О                                 | —                                                        | — | —         | 394 972,72                                                 | 1 331 735,71 | —         |                                                         |                                                                                                                                                                                                          |
| н83О                                 | —                                                        | — | —         | 394 972,57                                                 | 1 331 735,86 | —         |                                                         |                                                                                                                                                                                                          |

| 1    | 2 | 3 | 4          | 5            | 6            | 7 | 8                                                       | 9                                 |
|------|---|---|------------|--------------|--------------|---|---------------------------------------------------------|-----------------------------------|
| н840 | — | — | —          | 394 968,20   | 1 331 731,34 | — | Метод спутниковых геодезических измерений (определений) | $\sqrt{(0,07^2 + 0,07^2)} = 0,10$ |
| н850 | — | — | 394 971,08 | 1 331 728,53 | —            |   |                                                         |                                   |
| н810 | — | — | —          | 394 975,43   | 1 331 733,02 | — |                                                         |                                   |

**2. Сведения о характеристиках объекта недвижимости с кадастровым номером** 31:16:0210027:375 :

| № п/п | Наименование характеристики                                                                                                                                                                       | Значение характеристики                                                                   |
|-------|---------------------------------------------------------------------------------------------------------------------------------------------------------------------------------------------------|-------------------------------------------------------------------------------------------|
| 1     | 2                                                                                                                                                                                                 | 3                                                                                         |
| 1.    | Вид объекта недвижимости                                                                                                                                                                          | Здание                                                                                    |
| 2.    | Ранее присвоенный государственный учетный номер (инвентарный) здания, сооружения, объекта незавершенного строительства                                                                            | —                                                                                         |
| 3.    | Кадастровый номер земельного участка (земельных участков), в границах которого (которых) расположены здание, сооружение, объект незавершенного строительства                                      | —                                                                                         |
| 4.    | Уникальный учетный номер кадастрового квартала, в границах которого расположены здание, сооружение, объект незавершенного строительства                                                           | 31:16:0210027                                                                             |
| 5.    | Адрес здания, сооружения, объекта незавершенного строительства                                                                                                                                    | Белгородская область, г. Белгород, ул. Константина Заслонова, ГСК "Восточный-7", гараж №2 |
| 5.1.  | Сведения о местоположении здания, сооружения, объекта незавершенного строительства (при отсутствии адреса) в структурированном в соответствии с федеральной информационной адресной системой виде | —                                                                                         |
| 5.3.  | Дополнительные сведения о местоположении                                                                                                                                                          | —                                                                                         |
| 6.    | Иные сведения                                                                                                                                                                                     | —                                                                                         |

**3. Пояснения к сведениям об объекте недвижимости с кадастровым номером** 31:16:0210027:375 :

|    |   |
|----|---|
| 1. | — |
|----|---|

**1. Сведения о характерных точках контура объекта недвижимости с кадастровым номером** 31:16:0210027:371 :

| Система координат                    |                                                          | МСК-31 |           |                                                            |              |           | Зона №                                                  |                                                                                                                                                                                                          | 1 |
|--------------------------------------|----------------------------------------------------------|--------|-----------|------------------------------------------------------------|--------------|-----------|---------------------------------------------------------|----------------------------------------------------------------------------------------------------------------------------------------------------------------------------------------------------------|---|
| Обозначение характерных точек границ | Содержатся в Едином государственном реестре недвижимости |        |           | Определены в ходе выполнения комплексных кадастровых работ |              |           | Метод определения координат                             | Формулы, примененные для расчета средней квадратической погрешности определения координат характерных точек (Mt), м, с подставленными в такие формулы значениями и итоговые (вычисленные) значения Mt, м |   |
|                                      | координаты, м                                            |        | Радиус, м | координаты, м                                              |              | Радиус, м |                                                         |                                                                                                                                                                                                          |   |
|                                      | X                                                        | Y      | R         | X                                                          | Y            | R         |                                                         |                                                                                                                                                                                                          |   |
| 1                                    | 2                                                        | 3      | 4         | 5                                                          | 6            | 7         | 8                                                       | 9                                                                                                                                                                                                        |   |
| н1120                                | —                                                        | —      | —         | 394 929,44                                                 | 1 331 769,07 | —         | Метод спутниковых геодезических измерений (определений) | $\sqrt{(0,07^2 + 0,07^2)} = 0,10$                                                                                                                                                                        |   |
| н1110                                | —                                                        | —      | —         | 394 933,83                                                 | 1 331 773,63 | —         |                                                         |                                                                                                                                                                                                          |   |
| н1130                                | —                                                        | —      | —         | 394 931,27                                                 | 1 331 776,01 | —         |                                                         |                                                                                                                                                                                                          |   |
| н1140                                | —                                                        | —      | —         | 394 926,91                                                 | 1 331 771,54 | —         |                                                         |                                                                                                                                                                                                          |   |
| н1120                                | —                                                        | —      | —         | 394 929,44                                                 | 1 331 769,07 | —         |                                                         |                                                                                                                                                                                                          |   |

**2. Сведения о характеристиках объекта недвижимости с кадастровым номером** 31:16:0210027:371 :

| № п/п | Наименование характеристики                                                                                                                                  | Значение характеристики |
|-------|--------------------------------------------------------------------------------------------------------------------------------------------------------------|-------------------------|
| 1     | 2                                                                                                                                                            | 3                       |
| 1.    | Вид объекта недвижимости                                                                                                                                     | Здание                  |
| 2.    | Ранее присвоенный государственный учетный номер (инвентарный) здания, сооружения, объекта незавершенного строительства                                       | —                       |
| 3.    | Кадастровый номер земельного участка (земельных участков), в границах которого (которых) расположены здание, сооружение, объект незавершенного строительства | —                       |
| 4.    | Уникальный учетный номер кадастрового квартала, в границах которого расположены здание, сооружение, объект незавершенного строительства                      | 31:16:0210027           |

| 1    | 2                                                                                                                                                                                                 | 3                                                                                 |
|------|---------------------------------------------------------------------------------------------------------------------------------------------------------------------------------------------------|-----------------------------------------------------------------------------------|
| 5.   | Адрес здания, сооружения, объекта незавершенного строительства                                                                                                                                    | Белгородская область, г. Белгород, ул. К. Заслонова, ГСК "Восточный-7", гараж №19 |
| 5.1. | Сведения о местоположении здания, сооружения, объекта незавершенного строительства (при отсутствии адреса) в структурированном в соответствии с федеральной информационной адресной системой виде | —                                                                                 |
| 5.3. | Дополнительные сведения о местоположении                                                                                                                                                          | —                                                                                 |
| 6.   | Иные сведения                                                                                                                                                                                     | —                                                                                 |

**3. Пояснения к сведениям об объекте недвижимости с кадастровым номером** 31:16:0210027:371 :

|    |   |
|----|---|
| 1. | — |
|----|---|

**1. Сведения о характерных точках контура объекта недвижимости с кадастровым номером** 31:16:0210027:387 :

|                   |               |        |          |
|-------------------|---------------|--------|----------|
| Система координат | <u>МСК-31</u> | Зона № | <u>1</u> |
|-------------------|---------------|--------|----------|

| Обозначение характерных точек границ | Содержатся в Едином государственном реестре недвижимости |   |           | Определены в ходе выполнения комплексных кадастровых работ |              |           | Метод определения координат                             | Формулы, примененные для расчета средней квадратической погрешности определения координат характерных точек (Mt), м, с подставленными в такие формулы значениями и итоговые (вычисленные) значения Mt, м |
|--------------------------------------|----------------------------------------------------------|---|-----------|------------------------------------------------------------|--------------|-----------|---------------------------------------------------------|----------------------------------------------------------------------------------------------------------------------------------------------------------------------------------------------------------|
|                                      | координаты, м                                            |   | Радиус, м | координаты, м                                              |              | Радиус, м |                                                         |                                                                                                                                                                                                          |
|                                      | X                                                        | Y | R         | X                                                          | Y            | R         |                                                         |                                                                                                                                                                                                          |
| 1                                    | 2                                                        | 3 | 4         | 5                                                          | 6            | 7         | 8                                                       | 9                                                                                                                                                                                                        |
| н900                                 | —                                                        | — | —         | 394 958,61                                                 | 1 331 740,68 | —         | Метод спутниковых геодезических измерений (определений) | $\sqrt{(0,07^2 + 0,07^2)} = 0,10$                                                                                                                                                                        |
| н910                                 | —                                                        | — | —         | 394 963,00                                                 | 1 331 745,22 | —         |                                                         |                                                                                                                                                                                                          |
| н920                                 | —                                                        | — | —         | 394 960,61                                                 | 1 331 747,54 | —         |                                                         |                                                                                                                                                                                                          |
| н930                                 | —                                                        | — | —         | 394 956,22                                                 | 1 331 743,00 | —         |                                                         |                                                                                                                                                                                                          |
| н900                                 | —                                                        | — | —         | 394 958,61                                                 | 1 331 740,68 | —         |                                                         |                                                                                                                                                                                                          |

**2. Сведения о характеристиках объекта недвижимости с кадастровым номером** 31:16:0210027:387 :

| № п/п | Наименование характеристики | Значение характеристики |
|-------|-----------------------------|-------------------------|
| 1     | 2                           | 3                       |
| 1.    | Вид объекта недвижимости    | Здание                  |

| 1    | 2                                                                                                                                                                                                 | 3                                                                                      |
|------|---------------------------------------------------------------------------------------------------------------------------------------------------------------------------------------------------|----------------------------------------------------------------------------------------|
| 2.   | Ранее присвоенный государственный учетный номер (инвентарный) здания, сооружения, объекта незавершенного строительства                                                                            | —                                                                                      |
| 3.   | Кадастровый номер земельного участка (земельных участков), в границах которого (которых) расположены здание, сооружение, объект незавершенного строительства                                      | —                                                                                      |
| 4.   | Уникальный учетный номер кадастрового квартала, в границах которого расположены здание, сооружение, объект незавершенного строительства                                                           | 31:16:0210027                                                                          |
| 5.   | Адрес здания, сооружения, объекта незавершенного строительства                                                                                                                                    | Белгородская обл., г. Белгород, ул. Константина Заслонова, ГСК "Восточный-7", гараж №7 |
| 5.1. | Сведения о местоположении здания, сооружения, объекта незавершенного строительства (при отсутствии адреса) в структурированном в соответствии с федеральной информационной адресной системой виде | —                                                                                      |
| 5.3. | Дополнительные сведения о местоположении                                                                                                                                                          | —                                                                                      |
| 6.   | Иные сведения                                                                                                                                                                                     | —                                                                                      |

**3. Пояснения к сведениям об объекте недвижимости с кадастровым номером** 31:16:0210027:387 :

|    |   |
|----|---|
| 1. | — |
|----|---|

**1. Сведения о характерных точках контура объекта недвижимости с кадастровым номером** 31:16:0210027:966 :

| Система координат                    |                                                          | МСК-31 |           |                                                            |              |           | Зона №                                                  |                                                                                                                                                                                                          | 1 |
|--------------------------------------|----------------------------------------------------------|--------|-----------|------------------------------------------------------------|--------------|-----------|---------------------------------------------------------|----------------------------------------------------------------------------------------------------------------------------------------------------------------------------------------------------------|---|
| Обозначение характерных точек границ | Содержатся в Едином государственном реестре недвижимости |        |           | Определены в ходе выполнения комплексных кадастровых работ |              |           | Метод определения координат                             | Формулы, примененные для расчета средней квадратической погрешности определения координат характерных точек (Mt), м, с подставленными в такие формулы значениями и итоговые (вычисленные) значения Mt, м |   |
|                                      | координаты, м                                            |        | Радиус, м | координаты, м                                              |              | Радиус, м |                                                         |                                                                                                                                                                                                          |   |
|                                      | X                                                        | Y      | R         | X                                                          | Y            | R         |                                                         |                                                                                                                                                                                                          |   |
| 1                                    | 2                                                        | 3      | 4         | 5                                                          | 6            | 7         | 8                                                       | 9                                                                                                                                                                                                        |   |
| н1010                                | —                                                        | —      | —         | 394 943,93                                                 | 1 331 754,95 | —         | Метод спутниковых геодезических измерений (определений) | $\sqrt{(0,07^2 + 0,07^2)} = 0,10$                                                                                                                                                                        |   |
| н1000                                | —                                                        | —      | —         | 394 948,28                                                 | 1 331 759,50 | —         |                                                         |                                                                                                                                                                                                          |   |
| н1020                                | —                                                        | —      | —         | 394 945,94                                                 | 1 331 761,78 | —         |                                                         |                                                                                                                                                                                                          |   |

| 1     | 2 | 3 | 4          | 5            | 6            | 7 | 8                                                       | 9                                 |
|-------|---|---|------------|--------------|--------------|---|---------------------------------------------------------|-----------------------------------|
| н1030 | — | — | —          | 394 945,86   | 1 331 761,68 | — | Метод спутниковых геодезических измерений (определений) | $\sqrt{(0,07^2 + 0,07^2)} = 0,10$ |
| н1040 | — | — | 394 941,60 | 1 331 757,27 | —            |   |                                                         |                                   |
| н1010 | — | — | —          | 394 943,93   | 1 331 754,95 | — |                                                         |                                   |

**2. Сведения о характеристиках объекта недвижимости с кадастровым номером** 31:16:0210027:966 :

| № п/п | Наименование характеристики                                                                                                                                                                       | Значение характеристики                                                                    |
|-------|---------------------------------------------------------------------------------------------------------------------------------------------------------------------------------------------------|--------------------------------------------------------------------------------------------|
| 1     | 2                                                                                                                                                                                                 | 3                                                                                          |
| 1.    | Вид объекта недвижимости                                                                                                                                                                          | Здание                                                                                     |
| 2.    | Ранее присвоенный государственный учетный номер (инвентарный) здания, сооружения, объекта незавершенного строительства                                                                            | —                                                                                          |
| 3.    | Кадастровый номер земельного участка (земельных участков), в границах которого (которых) расположены здание, сооружение, объект незавершенного строительства                                      | —                                                                                          |
| 4.    | Уникальный учетный номер кадастрового квартала, в границах которого расположены здание, сооружение, объект незавершенного строительства                                                           | 31:16:0210027                                                                              |
| 5.    | Адрес здания, сооружения, объекта незавершенного строительства                                                                                                                                    | Белгородская область, г. Белгород, ул. Константина Заслонова, гараж №13, ГСК "Восточный-7" |
| 5.1.  | Сведения о местоположении здания, сооружения, объекта незавершенного строительства (при отсутствии адреса) в структурированном в соответствии с федеральной информационной адресной системой виде | —                                                                                          |
| 5.3.  | Дополнительные сведения о местоположении                                                                                                                                                          | —                                                                                          |
| 6.    | Иные сведения                                                                                                                                                                                     | —                                                                                          |

**3. Пояснения к сведениям об объекте недвижимости с кадастровым номером** 31:16:0210027:966 :

|    |   |
|----|---|
| 1. | — |
|----|---|

**1. Сведения о характерных точках контура объекта недвижимости с кадастровым номером** 31:16:0210027:402 :

| Система координат                    |                                                          | МСК-31 |           |                                                            |              |           | Зона №                                                  |                                                                                                                                                                                                          | 1 |
|--------------------------------------|----------------------------------------------------------|--------|-----------|------------------------------------------------------------|--------------|-----------|---------------------------------------------------------|----------------------------------------------------------------------------------------------------------------------------------------------------------------------------------------------------------|---|
| Обозначение характерных точек границ | Содержатся в Едином государственном реестре недвижимости |        |           | Определены в ходе выполнения комплексных кадастровых работ |              |           | Метод определения координат                             | Формулы, примененные для расчета средней квадратической погрешности определения координат характерных точек (Mt), м, с подставленными в такие формулы значениями и итоговые (вычисленные) значения Mt, м |   |
|                                      | координаты, м                                            |        | Радиус, м | координаты, м                                              |              | Радиус, м |                                                         |                                                                                                                                                                                                          |   |
|                                      | X                                                        | Y      | R         | X                                                          | Y            | R         |                                                         |                                                                                                                                                                                                          |   |
| 1                                    | 2                                                        | 3      | 4         | 5                                                          | 6            | 7         | 8                                                       | 9                                                                                                                                                                                                        |   |
| н1180                                | —                                                        | —      | —         | 394 921,67                                                 | 1 331 776,63 | —         | Метод спутниковых геодезических измерений (определений) | $\sqrt{(0,07^2 + 0,07^2)} = 0,10$                                                                                                                                                                        |   |
| н1170                                | —                                                        | —      | —         | 394 926,02                                                 | 1 331 781,10 | —         |                                                         |                                                                                                                                                                                                          |   |
| н1190                                | —                                                        | —      | —         | 394 923,12                                                 | 1 331 783,91 | —         |                                                         |                                                                                                                                                                                                          |   |
| н1200                                | —                                                        | —      | —         | 394 918,79                                                 | 1 331 779,44 | —         |                                                         |                                                                                                                                                                                                          |   |
| н1180                                | —                                                        | —      | —         | 394 921,67                                                 | 1 331 776,63 | —         |                                                         |                                                                                                                                                                                                          |   |
| н1180                                | —                                                        | —      | —         | 394 921,67                                                 | 1 331 776,63 | —         |                                                         |                                                                                                                                                                                                          |   |

**2. Сведения о характеристиках объекта недвижимости с кадастровым номером** 31:16:0210027:402 :

| № п/п | Наименование характеристики                                                                                                                                  | Значение характеристики |
|-------|--------------------------------------------------------------------------------------------------------------------------------------------------------------|-------------------------|
| 1     | 2                                                                                                                                                            | 3                       |
| 1.    | Вид объекта недвижимости                                                                                                                                     | Здание                  |
| 2.    | Ранее присвоенный государственный учетный номер (инвентарный) здания, сооружения, объекта незавершенного строительства                                       | —                       |
| 3.    | Кадастровый номер земельного участка (земельных участков), в границах которого (которых) расположены здание, сооружение, объект незавершенного строительства | —                       |
| 4.    | Уникальный учетный номер кадастрового квартала, в границах которого расположены здание, сооружение, объект незавершенного строительства                      | 31:16:0210027           |

| 1    | 2                                                                                                                                                                                                 | 3                                                                                          |
|------|---------------------------------------------------------------------------------------------------------------------------------------------------------------------------------------------------|--------------------------------------------------------------------------------------------|
| 5.   | Адрес здания, сооружения, объекта незавершенного строительства                                                                                                                                    | Белгородская область, г. Белгород, ул.Константина Заслонова, ГСК "Восточный-7", гараж № 22 |
| 5.1. | Сведения о местоположении здания, сооружения, объекта незавершенного строительства (при отсутствии адреса) в структурированном в соответствии с федеральной информационной адресной системой виде | —                                                                                          |
| 5.3. | Дополнительные сведения о местоположении                                                                                                                                                          | —                                                                                          |
| 6.   | Иные сведения                                                                                                                                                                                     | —                                                                                          |

**3. Пояснения к сведениям об объекте недвижимости с кадастровым номером** 31:16:0210027:402 :

|    |   |
|----|---|
| 1. | — |
|----|---|

**1. Сведения о характерных точках контура объекта недвижимости с кадастровым номером** 31:16:0210027:273 :

|                   |               |        |          |
|-------------------|---------------|--------|----------|
| Система координат | <u>МСК-31</u> | Зона № | <u>1</u> |
|-------------------|---------------|--------|----------|

| Обозначение характерных точек границ | Содержатся в Едином государственном реестре недвижимости |   |           | Определены в ходе выполнения комплексных кадастровых работ |              |           | Метод определения координат                             | Формулы, примененные для расчета средней квадратической погрешности определения координат характерных точек (Mt), м, с подставленными в такие формулы значениями и итоговые (вычисленные) значения Mt, м |
|--------------------------------------|----------------------------------------------------------|---|-----------|------------------------------------------------------------|--------------|-----------|---------------------------------------------------------|----------------------------------------------------------------------------------------------------------------------------------------------------------------------------------------------------------|
|                                      | координаты, м                                            |   | Радиус, м | координаты, м                                              |              | Радиус, м |                                                         |                                                                                                                                                                                                          |
|                                      | X                                                        | Y | R         | X                                                          | Y            | R         |                                                         |                                                                                                                                                                                                          |
| 1                                    | 2                                                        | 3 | 4         | 5                                                          | 6            | 7         | 8                                                       | 9                                                                                                                                                                                                        |
| н6110                                | —                                                        | — | —         | 395 003,21                                                 | 1 331 636,27 | —         | Метод спутниковых геодезических измерений (определений) | $\sqrt{(0,07^2 + 0,07^2)} = 0,10$                                                                                                                                                                        |
| н6120                                | —                                                        | — | —         | 395 007,75                                                 | 1 331 640,77 | —         |                                                         |                                                                                                                                                                                                          |
| н6130                                | —                                                        | — | —         | 395 005,45                                                 | 1 331 643,09 | —         |                                                         |                                                                                                                                                                                                          |
| н6140                                | —                                                        | — | —         | 395 000,92                                                 | 1 331 638,59 | —         |                                                         |                                                                                                                                                                                                          |
| н6110                                | —                                                        | — | —         | 395 003,21                                                 | 1 331 636,27 | —         |                                                         |                                                                                                                                                                                                          |

**2. Сведения о характеристиках объекта недвижимости с кадастровым номером** 31:16:0210027:273 :

| № п/п | Наименование характеристики | Значение характеристики |
|-------|-----------------------------|-------------------------|
| 1     | 2                           | 3                       |
| 1.    | Вид объекта недвижимости    | Сооружение              |



| 1    | 2                                                                                                                                                                                                 | 3                                                                       |
|------|---------------------------------------------------------------------------------------------------------------------------------------------------------------------------------------------------|-------------------------------------------------------------------------|
| 2.   | Ранее присвоенный государственный учетный номер (инвентарный) здания, сооружения, объекта незавершенного строительства                                                                            | —                                                                       |
| 3.   | Кадастровый номер земельного участка (земельных участков), в границах которого (которых) расположены здание, сооружение, объект незавершенного строительства                                      | 31:16:0210027:182                                                       |
| 4.   | Уникальный учетный номер кадастрового квартала, в границах которого расположены здание, сооружение, объект незавершенного строительства                                                           | 31:16:0210027                                                           |
| 5.   | Адрес здания, сооружения, объекта незавершенного строительства                                                                                                                                    | Белгородская область, г. Белгород, ул. Константина Заслонова, гараж №17 |
| 5.1. | Сведения о местоположении здания, сооружения, объекта незавершенного строительства (при отсутствии адреса) в структурированном в соответствии с федеральной информационной адресной системой виде | —                                                                       |
| 5.3. | Дополнительные сведения о местоположении                                                                                                                                                          | —                                                                       |
| 6.   | Иные сведения                                                                                                                                                                                     | —                                                                       |

**3. Пояснения к сведениям об объекте недвижимости с кадастровым номером** 31:16:0210027:273 :

|    |   |
|----|---|
| 1. | — |
|----|---|

**1. Сведения о характерных точках контура объекта недвижимости с кадастровым номером** 31:16:0210027:379 :

| Система координат                    |                                                          | МСК-31 |           |                                                            |              |           | Зона №                                                  |                                                                                                                                                                                                          | 1 |
|--------------------------------------|----------------------------------------------------------|--------|-----------|------------------------------------------------------------|--------------|-----------|---------------------------------------------------------|----------------------------------------------------------------------------------------------------------------------------------------------------------------------------------------------------------|---|
| Обозначение характерных точек границ | Содержатся в Едином государственном реестре недвижимости |        |           | Определены в ходе выполнения комплексных кадастровых работ |              |           | Метод определения координат                             | Формулы, примененные для расчета средней квадратической погрешности определения координат характерных точек (Mt), м, с подставленными в такие формулы значениями и итоговые (вычисленные) значения Mt, м |   |
|                                      | координаты, м                                            |        | Радиус, м | координаты, м                                              |              | Радиус, м |                                                         |                                                                                                                                                                                                          |   |
|                                      | X                                                        | Y      | R         | X                                                          | Y            | R         |                                                         |                                                                                                                                                                                                          |   |
| 1                                    | 2                                                        | 3      | 4         | 5                                                          | 6            | 7         | 8                                                       | 9                                                                                                                                                                                                        |   |
| н990                                 | —                                                        | —      | —         | 394 950,76                                                 | 1 331 757,14 | —         | Метод спутниковых геодезических измерений (определений) | $\sqrt{(0,07^2 + 0,07^2)} = 0,10$                                                                                                                                                                        |   |
| н1340                                | —                                                        | —      | —         | 394 955,15                                                 | 1 331 761,59 | —         |                                                         |                                                                                                                                                                                                          |   |
| н1330                                | —                                                        | —      | —         | 394 952,74                                                 | 1 331 763,92 | —         |                                                         |                                                                                                                                                                                                          |   |

| 1     | 2 | 3 | 4 | 5          | 6            | 7 | 8                                                       | 9                                 |
|-------|---|---|---|------------|--------------|---|---------------------------------------------------------|-----------------------------------|
| н1000 | — | — | — | 394 948,28 | 1 331 759,50 | — | Метод спутниковых геодезических измерений (определений) | $\sqrt{(0,07^2 + 0,07^2)} = 0,10$ |
| н990  | — | — | — | 394 950,76 | 1 331 757,14 | — |                                                         |                                   |

**2. Сведения о характеристиках объекта недвижимости с кадастровым номером** 31:16:0210027:379 :

| № п/п | Наименование характеристики                                                                                                                                                                       | Значение характеристики                                                                    |
|-------|---------------------------------------------------------------------------------------------------------------------------------------------------------------------------------------------------|--------------------------------------------------------------------------------------------|
| 1     | 2                                                                                                                                                                                                 | 3                                                                                          |
| 1.    | Вид объекта недвижимости                                                                                                                                                                          | Здание                                                                                     |
| 2.    | Ранее присвоенный государственный учетный номер (инвентарный) здания, сооружения, объекта незавершенного строительства                                                                            | —                                                                                          |
| 3.    | Кадастровый номер земельного участка (земельных участков), в границах которого (которых) расположены здание, сооружение, объект незавершенного строительства                                      | —                                                                                          |
| 4.    | Уникальный учетный номер кадастрового квартала, в границах которого расположены здание, сооружение, объект незавершенного строительства                                                           | 31:16:0210027                                                                              |
| 5.    | Адрес здания, сооружения, объекта незавершенного строительства                                                                                                                                    | Белгородская область, г. Белгород, ул.Константина Заслонова, ГСК "Восточный-7", гараж № 33 |
| 5.1.  | Сведения о местоположении здания, сооружения, объекта незавершенного строительства (при отсутствии адреса) в структурированном в соответствии с федеральной информационной адресной системой виде | —                                                                                          |
| 5.3.  | Дополнительные сведения о местоположении                                                                                                                                                          | —                                                                                          |
| 6.    | Иные сведения                                                                                                                                                                                     | —                                                                                          |

**3. Пояснения к сведениям об объекте недвижимости с кадастровым номером** 31:16:0210027:379 :

|    |   |
|----|---|
| 1. | — |
|----|---|

**1. Сведения о характерных точках контура объекта недвижимости с кадастровым номером** 31:16:0210027:885 :

| Система координат                    |                                                          | МСК-31 |           |                                                            |              |           | Зона №                                                  |                                                                                                                                                                                                          | 1 |
|--------------------------------------|----------------------------------------------------------|--------|-----------|------------------------------------------------------------|--------------|-----------|---------------------------------------------------------|----------------------------------------------------------------------------------------------------------------------------------------------------------------------------------------------------------|---|
| Обозначение характерных точек границ | Содержатся в Едином государственном реестре недвижимости |        |           | Определены в ходе выполнения комплексных кадастровых работ |              |           | Метод определения координат                             | Формулы, примененные для расчета средней квадратической погрешности определения координат характерных точек (Mt), м, с подставленными в такие формулы значениями и итоговые (вычисленные) значения Mt, м |   |
|                                      | координаты, м                                            |        | Радиус, м | координаты, м                                              |              | Радиус, м |                                                         |                                                                                                                                                                                                          |   |
|                                      | X                                                        | Y      | R         | X                                                          | Y            | R         |                                                         |                                                                                                                                                                                                          |   |
| 1                                    | 2                                                        | 3      | 4         | 5                                                          | 6            | 7         | 8                                                       | 9                                                                                                                                                                                                        |   |
| н148О                                | —                                                        | —      | —         | 394 979,77                                                 | 1 331 737,51 | —         | Метод спутниковых геодезических измерений (определений) | $\sqrt{(0,07^2 + 0,07^2)} = 0,10$                                                                                                                                                                        |   |
| н147О                                | —                                                        | —      | —         | 394 977,07                                                 | 1 331 740,20 | —         |                                                         |                                                                                                                                                                                                          |   |
| н82О                                 | —                                                        | —      | —         | 394 972,72                                                 | 1 331 735,71 | —         |                                                         |                                                                                                                                                                                                          |   |
| н81О                                 | —                                                        | —      | —         | 394 975,43                                                 | 1 331 733,02 | —         |                                                         |                                                                                                                                                                                                          |   |
| н401О                                | —                                                        | —      | —         | 394 975,69                                                 | 1 331 733,28 | —         |                                                         |                                                                                                                                                                                                          |   |
| н148О                                | —                                                        | —      | —         | 394 979,77                                                 | 1 331 737,51 | —         |                                                         |                                                                                                                                                                                                          |   |

**2. Сведения о характеристиках объекта недвижимости с кадастровым номером** 31:16:0210027:885 :

| № п/п | Наименование характеристики                                                                                                                                  | Значение характеристики |
|-------|--------------------------------------------------------------------------------------------------------------------------------------------------------------|-------------------------|
| 1     | 2                                                                                                                                                            | 3                       |
| 1.    | Вид объекта недвижимости                                                                                                                                     | Здание                  |
| 2.    | Ранее присвоенный государственный учетный номер (инвентарный) здания, сооружения, объекта незавершенного строительства                                       | —                       |
| 3.    | Кадастровый номер земельного участка (земельных участков), в границах которого (которых) расположены здание, сооружение, объект незавершенного строительства | 31:16:0210027:1715      |
| 4.    | Уникальный учетный номер кадастрового квартала, в границах которого расположены здание, сооружение, объект незавершенного строительства                      | 31:16:0210027           |

| 1    | 2                                                                                                                                                                                                 | 3                                                                                          |
|------|---------------------------------------------------------------------------------------------------------------------------------------------------------------------------------------------------|--------------------------------------------------------------------------------------------|
| 5.   | Адрес здания, сооружения, объекта незавершенного строительства                                                                                                                                    | Белгородская обл, г.Белгород, ул.Константина Заслонова, ГСК "Восточный-7" гараж №43, Лит.Б |
| 5.1. | Сведения о местоположении здания, сооружения, объекта незавершенного строительства (при отсутствии адреса) в структурированном в соответствии с федеральной информационной адресной системой виде | —                                                                                          |
| 5.3. | Дополнительные сведения о местоположении                                                                                                                                                          | —                                                                                          |
| 6.   | Иные сведения                                                                                                                                                                                     | —                                                                                          |

**3. Пояснения к сведениям об объекте недвижимости с кадастровым номером** 31:16:0210027:885 :

1. —

**1. Сведения о характерных точках контура объекта недвижимости с кадастровым номером** 31:16:0210027:429 :

Система координат МСК-31 Зона № 1

| Обозначение характерных точек границ | Содержатся в Едином государственном реестре недвижимости |   |           | Определены в ходе выполнения комплексных кадастровых работ |              |           | Метод определения координат                             | Формулы, примененные для расчета средней квадратической погрешности определения координат характерных точек (Mt), м, с подставленными в такие формулы значениями и итоговые (вычисленные) значения Mt, м |
|--------------------------------------|----------------------------------------------------------|---|-----------|------------------------------------------------------------|--------------|-----------|---------------------------------------------------------|----------------------------------------------------------------------------------------------------------------------------------------------------------------------------------------------------------|
|                                      | координаты, м                                            |   | Радиус, м | координаты, м                                              |              | Радиус, м |                                                         |                                                                                                                                                                                                          |
|                                      | X                                                        | Y | R         | X                                                          | Y            | R         |                                                         |                                                                                                                                                                                                          |
| 1                                    | 2                                                        | 3 | 4         | 5                                                          | 6            | 7         | 8                                                       | 9                                                                                                                                                                                                        |
| н5710                                | —                                                        | — | —         | 395 049,28                                                 | 1 331 598,85 | —         | Метод спутниковых геодезических измерений (определений) | $\sqrt{(0,07^2 + 0,07^2)} = 0,10$                                                                                                                                                                        |
| н5720                                | —                                                        | — | —         | 395 045,58                                                 | 1 331 602,63 | —         |                                                         |                                                                                                                                                                                                          |
| н5730                                | —                                                        | — | —         | 395 041,37                                                 | 1 331 598,51 | —         |                                                         |                                                                                                                                                                                                          |
| н5740                                | —                                                        | — | —         | 395 039,77                                                 | 1 331 596,94 | —         |                                                         |                                                                                                                                                                                                          |
| н5750                                | —                                                        | — | —         | 395 043,64                                                 | 1 331 593,20 | —         |                                                         |                                                                                                                                                                                                          |
| н5710                                | —                                                        | — | —         | 395 049,28                                                 | 1 331 598,85 | —         |                                                         |                                                                                                                                                                                                          |

**2. Сведения о характеристиках объекта недвижимости с кадастровым номером** 31:16:0210027:429 :

| № п/п | Наименование характеристики | Значение характеристики |
|-------|-----------------------------|-------------------------|
|-------|-----------------------------|-------------------------|

| 1    | 2                                                                                                                                                                                                 | 3                                                                                      |
|------|---------------------------------------------------------------------------------------------------------------------------------------------------------------------------------------------------|----------------------------------------------------------------------------------------|
| 1.   | Вид объекта недвижимости                                                                                                                                                                          | Здание                                                                                 |
| 2.   | Ранее присвоенный государственный учетный номер (инвентарный) здания, сооружения, объекта незавершенного строительства                                                                            | —                                                                                      |
| 3.   | Кадастровый номер земельного участка (земельных участков), в границах которого (которых) расположены здание, сооружение, объект незавершенного строительства                                      | —                                                                                      |
| 4.   | Уникальный учетный номер кадастрового квартала, в границах которого расположены здание, сооружение, объект незавершенного строительства                                                           | 31:16:0210027                                                                          |
| 5.   | Адрес здания, сооружения, объекта незавершенного строительства                                                                                                                                    | Белгородская обл., г. Белгород, ГСК "Восточный-5", ул. Константина Заслонова, гараж №2 |
| 5.1. | Сведения о местоположении здания, сооружения, объекта незавершенного строительства (при отсутствии адреса) в структурированном в соответствии с федеральной информационной адресной системой виде | —                                                                                      |
| 5.3. | Дополнительные сведения о местоположении                                                                                                                                                          | —                                                                                      |
| 6.   | Иные сведения                                                                                                                                                                                     | —                                                                                      |

**3. Пояснения к сведениям об объекте недвижимости с кадастровым номером** 31:16:0210027:429 :

1. —

**1. Сведения о характерных точках контура объекта недвижимости с кадастровым номером** 31:16:0210027:376 :

Система координат МСК-31 Зона № 1

| Обозначение характерных точек границ | Содержатся в Едином государственном реестре недвижимости |   |           | Определены в ходе выполнения комплексных кадастровых работ |              |           | Метод определения координат                             | Формулы, примененные для расчета средней квадратической погрешности определения координат характерных точек (Mt), м, с подставленными в такие формулы значениями и итоговые (вычисленные) значения Mt, м |
|--------------------------------------|----------------------------------------------------------|---|-----------|------------------------------------------------------------|--------------|-----------|---------------------------------------------------------|----------------------------------------------------------------------------------------------------------------------------------------------------------------------------------------------------------|
|                                      | координаты, м                                            |   | Радиус, м | координаты, м                                              |              | Радиус, м |                                                         |                                                                                                                                                                                                          |
|                                      | X                                                        | Y | R         | X                                                          | Y            | R         |                                                         |                                                                                                                                                                                                          |
| 1                                    | 2                                                        | 3 | 4         | 5                                                          | 6            | 7         | 8                                                       | 9                                                                                                                                                                                                        |
| n127O                                | —                                                        | — | —         | 394 943,01                                                 | 1 331 773,33 | —         | Метод спутниковых геодезических измерений (определений) | $\sqrt{(0,07^2 + 0,07^2)} = 0,10$                                                                                                                                                                        |
| n126O                                | —                                                        | — | —         | 394 940,51                                                 | 1 331 775,75 | —         |                                                         |                                                                                                                                                                                                          |

| 1     | 2 | 3 | 4          | 5            | 6            | 7 | 8                                                       | 9                                 |
|-------|---|---|------------|--------------|--------------|---|---------------------------------------------------------|-----------------------------------|
| н1080 | — | — | —          | 394 936,23   | 1 331 771,32 | — | Метод спутниковых геодезических измерений (определений) | $\sqrt{(0,07^2 + 0,07^2)} = 0,10$ |
| н1070 | — | — | 394 938,66 | 1 331 768,84 | —            |   |                                                         |                                   |
| н1270 | — | — | —          | 394 943,01   | 1 331 773,33 | — |                                                         |                                   |

**2. Сведения о характеристиках объекта недвижимости с кадастровым номером** 31:16:0210027:376 :

| № п/п | Наименование характеристики                                                                                                                                                                       | Значение характеристики                                                                 |
|-------|---------------------------------------------------------------------------------------------------------------------------------------------------------------------------------------------------|-----------------------------------------------------------------------------------------|
| 1     | 2                                                                                                                                                                                                 | 3                                                                                       |
| 1.    | Вид объекта недвижимости                                                                                                                                                                          | Здание                                                                                  |
| 2.    | Ранее присвоенный государственный учетный номер (инвентарный) здания, сооружения, объекта незавершенного строительства                                                                            | —                                                                                       |
| 3.    | Кадастровый номер земельного участка (земельных участков), в границах которого (которых) расположены здание, сооружение, объект незавершенного строительства                                      | —                                                                                       |
| 4.    | Уникальный учетный номер кадастрового квартала, в границах которого расположены здание, сооружение, объект незавершенного строительства                                                           | 31:16:0210027                                                                           |
| 5.    | Адрес здания, сооружения, объекта незавершенного строительства                                                                                                                                    | Белгородская обл., г. Белгород, ул. Константина Заслонова, ГСК "Восточный-7", гараж №28 |
| 5.1.  | Сведения о местоположении здания, сооружения, объекта незавершенного строительства (при отсутствии адреса) в структурированном в соответствии с федеральной информационной адресной системой виде | —                                                                                       |
| 5.3.  | Дополнительные сведения о местоположении                                                                                                                                                          | —                                                                                       |
| 6.    | Иные сведения                                                                                                                                                                                     | —                                                                                       |

**3. Пояснения к сведениям об объекте недвижимости с кадастровым номером** 31:16:0210027:376 :

|    |   |
|----|---|
| 1. | — |
|----|---|

**1. Сведения о характерных точках контура объекта недвижимости с кадастровым номером** 31:16:0210027:667 :

| Система координат                    |                                                          | МСК-31 |           |                                                            |              |           | Зона №                                                  |                                                                                                                                                                                                          | 1 |
|--------------------------------------|----------------------------------------------------------|--------|-----------|------------------------------------------------------------|--------------|-----------|---------------------------------------------------------|----------------------------------------------------------------------------------------------------------------------------------------------------------------------------------------------------------|---|
| Обозначение характерных точек границ | Содержатся в Едином государственном реестре недвижимости |        |           | Определены в ходе выполнения комплексных кадастровых работ |              |           | Метод определения координат                             | Формулы, примененные для расчета средней квадратической погрешности определения координат характерных точек (Mt), м, с подставленными в такие формулы значениями и итоговые (вычисленные) значения Mt, м |   |
|                                      | координаты, м                                            |        | Радиус, м | координаты, м                                              |              | Радиус, м |                                                         |                                                                                                                                                                                                          |   |
|                                      | X                                                        | Y      | R         | X                                                          | Y            | R         |                                                         |                                                                                                                                                                                                          |   |
| 1                                    | 2                                                        | 3      | 4         | 5                                                          | 6            | 7         | 8                                                       | 9                                                                                                                                                                                                        |   |
| н1370                                | —                                                        | —      | —         | 394 960,06                                                 | 1 331 756,85 | —         | Метод спутниковых геодезических измерений (определений) | $\sqrt{(0,07^2 + 0,07^2)} = 0,10$                                                                                                                                                                        |   |
| н1380                                | —                                                        | —      | —         | 394 955,69                                                 | 1 331 752,32 | —         |                                                         |                                                                                                                                                                                                          |   |
| н1390                                | —                                                        | —      | —         | 394 958,13                                                 | 1 331 749,95 | —         |                                                         |                                                                                                                                                                                                          |   |
| н1400                                | —                                                        | —      | —         | 394 962,51                                                 | 1 331 754,47 | —         |                                                         |                                                                                                                                                                                                          |   |
| н1370                                | —                                                        | —      | —         | 394 960,06                                                 | 1 331 756,85 | —         |                                                         |                                                                                                                                                                                                          |   |

**2. Сведения о характеристиках объекта недвижимости с кадастровым номером** 31:16:0210027:667 :

| № п/п | Наименование характеристики                                                                                                                                  | Значение характеристики |
|-------|--------------------------------------------------------------------------------------------------------------------------------------------------------------|-------------------------|
| 1     | 2                                                                                                                                                            | 3                       |
| 1.    | Вид объекта недвижимости                                                                                                                                     | Здание                  |
| 2.    | Ранее присвоенный государственный учетный номер (инвентарный) здания, сооружения, объекта незавершенного строительства                                       | —                       |
| 3.    | Кадастровый номер земельного участка (земельных участков), в границах которого (которых) расположены здание, сооружение, объект незавершенного строительства | —                       |
| 4.    | Уникальный учетный номер кадастрового квартала, в границах которого расположены здание, сооружение, объект незавершенного строительства                      | 31:16:0210027           |

| 1    | 2                                                                                                                                                                                                 | 3                                                                                       |
|------|---------------------------------------------------------------------------------------------------------------------------------------------------------------------------------------------------|-----------------------------------------------------------------------------------------|
| 5.   | Адрес здания, сооружения, объекта незавершенного строительства                                                                                                                                    | Белгородская обл., г. Белгород, ул. Константина Заслонова, ГСК "Восточный-7", Гараж №36 |
| 5.1. | Сведения о местоположении здания, сооружения, объекта незавершенного строительства (при отсутствии адреса) в структурированном в соответствии с федеральной информационной адресной системой виде | —                                                                                       |
| 5.3. | Дополнительные сведения о местоположении                                                                                                                                                          | —                                                                                       |
| 6.   | Иные сведения                                                                                                                                                                                     | —                                                                                       |

**3. Пояснения к сведениям об объекте недвижимости с кадастровым номером** 31:16:0210027:667 :

1. —

**1. Сведения о характерных точках контура объекта недвижимости с кадастровым номером** 31:16:0210027:384 :

Система координат МСК-31 Зона № 1

| Обозначение характерных точек границ | Содержатся в Едином государственном реестре недвижимости |   |           | Определены в ходе выполнения комплексных кадастровых работ |              |           | Метод определения координат                             | Формулы, примененные для расчета средней квадратической погрешности определения координат характерных точек (Mt), м, с подставленными в такие формулы значениями и итоговые (вычисленные) значения Mt, м |
|--------------------------------------|----------------------------------------------------------|---|-----------|------------------------------------------------------------|--------------|-----------|---------------------------------------------------------|----------------------------------------------------------------------------------------------------------------------------------------------------------------------------------------------------------|
|                                      | координаты, м                                            |   | Радиус, м | координаты, м                                              |              | Радиус, м |                                                         |                                                                                                                                                                                                          |
|                                      | X                                                        | Y | R         | X                                                          | Y            | R         |                                                         |                                                                                                                                                                                                          |
| 1                                    | 2                                                        | 3 | 4         | 5                                                          | 6            | 7         | 8                                                       | 9                                                                                                                                                                                                        |
| н5800                                | —                                                        | — | —         | 395 034,36                                                 | 1 331 605,36 | —         | Метод спутниковых геодезических измерений (определений) | $\sqrt{(0,07^2 + 0,07^2)} = 0,10$                                                                                                                                                                        |
| н5810                                | —                                                        | — | —         | 395 038,48                                                 | 1 331 609,48 | —         |                                                         |                                                                                                                                                                                                          |
| н5820                                | —                                                        | — | —         | 395 038,81                                                 | 1 331 609,76 | —         |                                                         |                                                                                                                                                                                                          |
| н5830                                | —                                                        | — | —         | 395 035,21                                                 | 1 331 613,40 | —         |                                                         |                                                                                                                                                                                                          |
| н5840                                | —                                                        | — | —         | 395 030,76                                                 | 1 331 609,00 | —         |                                                         |                                                                                                                                                                                                          |
| н5800                                | —                                                        | — | —         | 395 034,36                                                 | 1 331 605,36 | —         |                                                         |                                                                                                                                                                                                          |

**2. Сведения о характеристиках объекта недвижимости с кадастровым номером** 31:16:0210027:384 :

| № п/п | Наименование характеристики | Значение характеристики |
|-------|-----------------------------|-------------------------|
|-------|-----------------------------|-------------------------|



| 1    | 2                                                                                                                                                                                                 | 3                                                                                    |
|------|---------------------------------------------------------------------------------------------------------------------------------------------------------------------------------------------------|--------------------------------------------------------------------------------------|
| 1.   | Вид объекта недвижимости                                                                                                                                                                          | Здание                                                                               |
| 2.   | Ранее присвоенный государственный учетный номер (инвентарный) здания, сооружения, объекта незавершенного строительства                                                                            | —                                                                                    |
| 3.   | Кадастровый номер земельного участка (земельных участков), в границах которого (которых) расположены здание, сооружение, объект незавершенного строительства                                      | 31:16:0210027:235                                                                    |
| 4.   | Уникальный учетный номер кадастрового квартала, в границах которого расположены здание, сооружение, объект незавершенного строительства                                                           | 31:16:0210027                                                                        |
| 5.   | Адрес здания, сооружения, объекта незавершенного строительства                                                                                                                                    | Белгородская обл., г. Белгород, ул. Константина Заслонова, ГСК "Восточный", гараж №5 |
| 5.1. | Сведения о местоположении здания, сооружения, объекта незавершенного строительства (при отсутствии адреса) в структурированном в соответствии с федеральной информационной адресной системой виде | —                                                                                    |
| 5.3. | Дополнительные сведения о местоположении                                                                                                                                                          | —                                                                                    |
| 6.   | Иные сведения                                                                                                                                                                                     | —                                                                                    |

**3. Пояснения к сведениям об объекте недвижимости с кадастровым номером** 31:16:0210027:384 :

1. —

**1. Сведения о характерных точках контура объекта недвижимости с кадастровым номером** 31:16:0210027:608 :

Система координат МСК-31 Зона № 1

| Обозначение характерных точек границ | Содержатся в Едином государственном реестре недвижимости |   |           | Определены в ходе выполнения комплексных кадастровых работ |              |           | Метод определения координат                             | Формулы, примененные для расчета средней квадратической погрешности определения координат характерных точек (Mt), м, с подставленными в такие формулы значениями и итоговые (вычисленные) значения Mt, м |
|--------------------------------------|----------------------------------------------------------|---|-----------|------------------------------------------------------------|--------------|-----------|---------------------------------------------------------|----------------------------------------------------------------------------------------------------------------------------------------------------------------------------------------------------------|
|                                      | координаты, м                                            |   | Радиус, м | координаты, м                                              |              | Радиус, м |                                                         |                                                                                                                                                                                                          |
|                                      | X                                                        | Y | R         | X                                                          | Y            | R         |                                                         |                                                                                                                                                                                                          |
| 1                                    | 2                                                        | 3 | 4         | 5                                                          | 6            | 7         | 8                                                       | 9                                                                                                                                                                                                        |
| н261О                                | —                                                        | — | —         | 394 878,98                                                 | 1 331 817,12 | —         | Метод спутниковых геодезических измерений (определений) | $\sqrt{(0,07^2 + 0,07^2)} = 0,10$                                                                                                                                                                        |
| н301О                                | —                                                        | — | —         | 394 874,33                                                 | 1 331 821,35 | —         |                                                         |                                                                                                                                                                                                          |

| 1     | 2 | 3 | 4          | 5            | 6            | 7 | 8                                                       | 9                                 |
|-------|---|---|------------|--------------|--------------|---|---------------------------------------------------------|-----------------------------------|
| н3020 | — | — | —          | 394 871,97   | 1 331 818,78 | — | Метод спутниковых геодезических измерений (определений) | $\sqrt{(0,07^2 + 0,07^2)} = 0,10$ |
| н2560 | — | — | 394 876,63 | 1 331 814,53 | —            |   |                                                         |                                   |
| н2610 | — | — | —          | 394 878,98   | 1 331 817,12 | — |                                                         |                                   |

**2. Сведения о характеристиках объекта недвижимости с кадастровым номером** 31:16:0210027:608 :

| № п/п | Наименование характеристики                                                                                                                                                                       | Значение характеристики                                                                        |
|-------|---------------------------------------------------------------------------------------------------------------------------------------------------------------------------------------------------|------------------------------------------------------------------------------------------------|
| 1     | 2                                                                                                                                                                                                 | 3                                                                                              |
| 1.    | Вид объекта недвижимости                                                                                                                                                                          | Здание                                                                                         |
| 2.    | Ранее присвоенный государственный учетный номер (инвентарный) здания, сооружения, объекта незавершенного строительства                                                                            | —                                                                                              |
| 3.    | Кадастровый номер земельного участка (земельных участков), в границах которого (которых) расположены здание, сооружение, объект незавершенного строительства                                      | —                                                                                              |
| 4.    | Уникальный учетный номер кадастрового квартала, в границах которого расположены здание, сооружение, объект незавершенного строительства                                                           | 31:16:0210027                                                                                  |
| 5.    | Адрес здания, сооружения, объекта незавершенного строительства                                                                                                                                    | Белгородская обл., г. Белгород, ул. Константина Заслонова, Восточный округ, ГСК №52, Гараж №43 |
| 5.1.  | Сведения о местоположении здания, сооружения, объекта незавершенного строительства (при отсутствии адреса) в структурированном в соответствии с федеральной информационной адресной системой виде | —                                                                                              |
| 5.3.  | Дополнительные сведения о местоположении                                                                                                                                                          | —                                                                                              |
| 6.    | Иные сведения                                                                                                                                                                                     | —                                                                                              |

**3. Пояснения к сведениям об объекте недвижимости с кадастровым номером** 31:16:0210027:608 :

|    |   |
|----|---|
| 1. | — |
|----|---|

**1. Сведения о характерных точках контура объекта недвижимости с кадастровым номером** 31:16:0101001:18919 :

| Система координат                    |                                                          |   | МСК-31    |                                                            |              |           | Зона №                                                  |                                                                                                                                                                                                          | 1 |
|--------------------------------------|----------------------------------------------------------|---|-----------|------------------------------------------------------------|--------------|-----------|---------------------------------------------------------|----------------------------------------------------------------------------------------------------------------------------------------------------------------------------------------------------------|---|
| Обозначение характерных точек границ | Содержатся в Едином государственном реестре недвижимости |   |           | Определены в ходе выполнения комплексных кадастровых работ |              |           | Метод определения координат                             | Формулы, примененные для расчета средней квадратической погрешности определения координат характерных точек (Mt), м, с подставленными в такие формулы значениями и итоговые (вычисленные) значения Mt, м |   |
|                                      | координаты, м                                            |   | Радиус, м | координаты, м                                              |              | Радиус, м |                                                         |                                                                                                                                                                                                          |   |
|                                      | X                                                        | Y | R         | X                                                          | Y            | R         |                                                         |                                                                                                                                                                                                          |   |
| 1                                    | 2                                                        | 3 | 4         | 5                                                          | 6            | 7         | 8                                                       | 9                                                                                                                                                                                                        |   |
| н3740                                | —                                                        | — | —         | 395 063,90                                                 | 1 331 781,98 | —         | Метод спутниковых геодезических измерений (определений) | $\sqrt{(0,07^2 + 0,07^2)} = 0,10$                                                                                                                                                                        |   |
| н3750                                | —                                                        | — | —         | 395 061,59                                                 | 1 331 784,26 | —         |                                                         |                                                                                                                                                                                                          |   |
| н3760                                | —                                                        | — | —         | 395 057,25                                                 | 1 331 779,74 | —         |                                                         |                                                                                                                                                                                                          |   |
| н3770                                | —                                                        | — | —         | 395 059,59                                                 | 1 331 777,52 | —         |                                                         |                                                                                                                                                                                                          |   |
| н3740                                | —                                                        | — | —         | 395 063,90                                                 | 1 331 781,98 | —         |                                                         |                                                                                                                                                                                                          |   |

**2. Сведения о характеристиках объекта недвижимости с кадастровым номером** 31:16:0101001:18919 :

| № п/п | Наименование характеристики                                                                                                                                  | Значение характеристики |
|-------|--------------------------------------------------------------------------------------------------------------------------------------------------------------|-------------------------|
| 1     | 2                                                                                                                                                            | 3                       |
| 1.    | Вид объекта недвижимости                                                                                                                                     | Сооружение              |
| 2.    | Ранее присвоенный государственный учетный номер (инвентарный) здания, сооружения, объекта незавершенного строительства                                       | —                       |
| 3.    | Кадастровый номер земельного участка (земельных участков), в границах которого (которых) расположены здание, сооружение, объект незавершенного строительства | —                       |
| 4.    | Уникальный учетный номер кадастрового квартала, в границах которого расположены здание, сооружение, объект незавершенного строительства                      | 31:16:0210027           |

| 1    | 2                                                                                                                                                                                                 | 3                                                                                            |
|------|---------------------------------------------------------------------------------------------------------------------------------------------------------------------------------------------------|----------------------------------------------------------------------------------------------|
| 5.   | Адрес здания, сооружения, объекта незавершенного строительства                                                                                                                                    | Белгородская область, г. Белгород, ул. Константина Заслонова, гараж №18, ГСК "Восточный - 1" |
| 5.1. | Сведения о местоположении здания, сооружения, объекта незавершенного строительства (при отсутствии адреса) в структурированном в соответствии с федеральной информационной адресной системой виде | —                                                                                            |
| 5.3. | Дополнительные сведения о местоположении                                                                                                                                                          | —                                                                                            |
| 6.   | Иные сведения                                                                                                                                                                                     | —                                                                                            |

**3. Пояснения к сведениям об объекте недвижимости с кадастровым номером** 31:16:0101001:18919 :

|    |   |
|----|---|
| 1. | — |
|----|---|

**1. Сведения о характерных точках контура объекта недвижимости с кадастровым номером** 31:16:0210027:707 :

|                   |               |        |          |
|-------------------|---------------|--------|----------|
| Система координат | <u>МСК-31</u> | Зона № | <u>1</u> |
|-------------------|---------------|--------|----------|

| Обозначение характерных точек границ | Содержатся в Едином государственном реестре недвижимости |   |           | Определены в ходе выполнения комплексных кадастровых работ |              |           | Метод определения координат                             | Формулы, примененные для расчета средней квадратической погрешности определения координат характерных точек (Mt), м, с подставленными в такие формулы значениями и итоговые (вычисленные) значения Mt, м |
|--------------------------------------|----------------------------------------------------------|---|-----------|------------------------------------------------------------|--------------|-----------|---------------------------------------------------------|----------------------------------------------------------------------------------------------------------------------------------------------------------------------------------------------------------|
|                                      | координаты, м                                            |   | Радиус, м | координаты, м                                              |              | Радиус, м |                                                         |                                                                                                                                                                                                          |
|                                      | X                                                        | Y | R         | X                                                          | Y            | R         |                                                         |                                                                                                                                                                                                          |
| 1                                    | 2                                                        | 3 | 4         | 5                                                          | 6            | 7         | 8                                                       | 9                                                                                                                                                                                                        |
| н4420                                | —                                                        | — | —         | 395 059,58                                                 | 1 331 739,18 | —         | Метод спутниковых геодезических измерений (определений) | $\sqrt{(0,07^2 + 0,07^2)} = 0,10$                                                                                                                                                                        |
| н4430                                | —                                                        | — | —         | 395 063,90                                                 | 1 331 743,65 | —         |                                                         |                                                                                                                                                                                                          |
| н4440                                | —                                                        | — | —         | 395 063,71                                                 | 1 331 743,84 | —         |                                                         |                                                                                                                                                                                                          |
| н4450                                | —                                                        | — | —         | 395 061,68                                                 | 1 331 745,86 | —         |                                                         |                                                                                                                                                                                                          |
| н4460                                | —                                                        | — | —         | 395 057,30                                                 | 1 331 741,39 | —         |                                                         |                                                                                                                                                                                                          |
| н4420                                | —                                                        | — | —         | 395 059,58                                                 | 1 331 739,18 | —         |                                                         |                                                                                                                                                                                                          |

**2. Сведения о характеристиках объекта недвижимости с кадастровым номером** 31:16:0210027:707 :

| № п/п | Наименование характеристики | Значение характеристики |
|-------|-----------------------------|-------------------------|
|-------|-----------------------------|-------------------------|

| 1    | 2                                                                                                                                                                                                 | 3                                                                                              |
|------|---------------------------------------------------------------------------------------------------------------------------------------------------------------------------------------------------|------------------------------------------------------------------------------------------------|
| 1.   | Вид объекта недвижимости                                                                                                                                                                          | Здание                                                                                         |
| 2.   | Ранее присвоенный государственный учетный номер (инвентарный) здания, сооружения, объекта незавершенного строительства                                                                            | —                                                                                              |
| 3.   | Кадастровый номер земельного участка (земельных участков), в границах которого (которых) расположены здание, сооружение, объект незавершенного строительства                                      | —                                                                                              |
| 4.   | Уникальный учетный номер кадастрового квартала, в границах которого расположены здание, сооружение, объект незавершенного строительства                                                           | 31:16:0210027                                                                                  |
| 5.   | Адрес здания, сооружения, объекта незавершенного строительства                                                                                                                                    | Белгородская (обл), Белгород (г.), Константина Заслонова (ул.), ГСК "Восточный-1", гараж № 115 |
| 5.1. | Сведения о местоположении здания, сооружения, объекта незавершенного строительства (при отсутствии адреса) в структурированном в соответствии с федеральной информационной адресной системой виде | —                                                                                              |
| 5.3. | Дополнительные сведения о местоположении                                                                                                                                                          | —                                                                                              |
| 6.   | Иные сведения                                                                                                                                                                                     | —                                                                                              |

**3. Пояснения к сведениям об объекте недвижимости с кадастровым номером** 31:16:0210027:707 :

1. —

**1. Сведения о характерных точках контура объекта недвижимости с кадастровым номером** 31:16:0210027:1020 :

Система координат МСК-31 Зона № 1

| Обозначение характерных точек границ | Содержатся в Едином государственном реестре недвижимости |   |           | Определены в ходе выполнения комплексных кадастровых работ |              |           | Метод определения координат                             | Формулы, примененные для расчета средней квадратической погрешности определения координат характерных точек (Mt), м, с подставленными в такие формулы значениями и итоговые (вычисленные) значения Mt, м |
|--------------------------------------|----------------------------------------------------------|---|-----------|------------------------------------------------------------|--------------|-----------|---------------------------------------------------------|----------------------------------------------------------------------------------------------------------------------------------------------------------------------------------------------------------|
|                                      | координаты, м                                            |   | Радиус, м | координаты, м                                              |              | Радиус, м |                                                         |                                                                                                                                                                                                          |
|                                      | X                                                        | Y | R         | X                                                          | Y            | R         |                                                         |                                                                                                                                                                                                          |
| 1                                    | 2                                                        | 3 | 4         | 5                                                          | 6            | 7         | 8                                                       | 9                                                                                                                                                                                                        |
| н281О                                | —                                                        | — | —         | 394 903,26                                                 | 1 331 834,38 | —         | Метод спутниковых геодезических измерений (определений) | $\sqrt{(0,07^2 + 0,07^2)} = 0,10$                                                                                                                                                                        |
| н284О                                | —                                                        | — | —         | 394 905,91                                                 | 1 331 837,44 | —         |                                                         |                                                                                                                                                                                                          |

| 1     | 2 | 3 | 4          | 5            | 6            | 7 | 8                                                       | 9                                 |
|-------|---|---|------------|--------------|--------------|---|---------------------------------------------------------|-----------------------------------|
| н2850 | — | — | —          | 394 901,35   | 1 331 841,59 | — | Метод спутниковых геодезических измерений (определений) | $\sqrt{(0,07^2 + 0,07^2)} = 0,10$ |
| н2820 | — | — | 394 898,70 | 1 331 838,57 | —            |   |                                                         |                                   |
| н2810 | — | — | —          | 394 903,26   | 1 331 834,38 | — |                                                         |                                   |

**2. Сведения о характеристиках объекта недвижимости с кадастровым номером** 31:16:0210027:1020 :

| № п/п | Наименование характеристики                                                                                                                                                                       | Значение характеристики                                                          |
|-------|---------------------------------------------------------------------------------------------------------------------------------------------------------------------------------------------------|----------------------------------------------------------------------------------|
| 1     | 2                                                                                                                                                                                                 | 3                                                                                |
| 1.    | Вид объекта недвижимости                                                                                                                                                                          | Здание                                                                           |
| 2.    | Ранее присвоенный государственный учетный номер (инвентарный) здания, сооружения, объекта незавершенного строительства                                                                            | —                                                                                |
| 3.    | Кадастровый номер земельного участка (земельных участков), в границах которого (которых) расположены здание, сооружение, объект незавершенного строительства                                      | —                                                                                |
| 4.    | Уникальный учетный номер кадастрового квартала, в границах которого расположены здание, сооружение, объект незавершенного строительства                                                           | 31:16:0210027                                                                    |
| 5.    | Адрес здания, сооружения, объекта незавершенного строительства                                                                                                                                    | Белгородская область, г. Белгород, ул. Константина Заслонова, гараж №53, ГСК №52 |
| 5.1.  | Сведения о местоположении здания, сооружения, объекта незавершенного строительства (при отсутствии адреса) в структурированном в соответствии с федеральной информационной адресной системой виде | —                                                                                |
| 5.3.  | Дополнительные сведения о местоположении                                                                                                                                                          | —                                                                                |
| 6.    | Иные сведения                                                                                                                                                                                     | —                                                                                |

**3. Пояснения к сведениям об объекте недвижимости с кадастровым номером** 31:16:0210027:1020 :

|    |   |
|----|---|
| 1. | — |
|----|---|

**1. Сведения о характерных точках контура объекта недвижимости с кадастровым номером** 31:16:0210027:958 :

| Система координат                    |                                                          | МСК-31 |           |                                                            |              |           | Зона №                                                  |                                                                                                                                                                                                          | 1 |
|--------------------------------------|----------------------------------------------------------|--------|-----------|------------------------------------------------------------|--------------|-----------|---------------------------------------------------------|----------------------------------------------------------------------------------------------------------------------------------------------------------------------------------------------------------|---|
| Обозначение характерных точек границ | Содержатся в Едином государственном реестре недвижимости |        |           | Определены в ходе выполнения комплексных кадастровых работ |              |           | Метод определения координат                             | Формулы, примененные для расчета средней квадратической погрешности определения координат характерных точек (Mt), м, с подставленными в такие формулы значениями и итоговые (вычисленные) значения Mt, м |   |
|                                      | координаты, м                                            |        | Радиус, м | координаты, м                                              |              | Радиус, м |                                                         |                                                                                                                                                                                                          |   |
|                                      | X                                                        | Y      | R         | X                                                          | Y            | R         |                                                         |                                                                                                                                                                                                          |   |
| 1                                    | 2                                                        | 3      | 4         | 5                                                          | 6            | 7         | 8                                                       | 9                                                                                                                                                                                                        |   |
| н729О                                | —                                                        | —      | —         | 394 863,78                                                 | 1 331 801,65 | —         | Метод спутниковых геодезических измерений (определений) | $\sqrt{(0,07^2 + 0,07^2)} = 0,10$                                                                                                                                                                        |   |
| н737О                                | —                                                        | —      | —         | 394 864,49                                                 | 1 331 800,91 | —         |                                                         |                                                                                                                                                                                                          |   |
| н741О                                | —                                                        | —      | —         | 394 868,76                                                 | 1 331 805,30 | —         |                                                         |                                                                                                                                                                                                          |   |
| н740О                                | —                                                        | —      | —         | 394 868,90                                                 | 1 331 805,44 | —         |                                                         |                                                                                                                                                                                                          |   |
| н733О                                | —                                                        | —      | —         | 394 866,41                                                 | 1 331 807,79 | —         |                                                         |                                                                                                                                                                                                          |   |
| н730О                                | —                                                        | —      | —         | 394 862,12                                                 | 1 331 803,41 | —         |                                                         |                                                                                                                                                                                                          |   |
| н729О                                | —                                                        | —      | —         | 394 863,78                                                 | 1 331 801,65 | —         |                                                         |                                                                                                                                                                                                          |   |

**2. Сведения о характеристиках объекта недвижимости с кадастровым номером** 31:16:0210027:958 :

| № п/п | Наименование характеристики                                                                                                                                  | Значение характеристики |
|-------|--------------------------------------------------------------------------------------------------------------------------------------------------------------|-------------------------|
| 1     | 2                                                                                                                                                            | 3                       |
| 1.    | Вид объекта недвижимости                                                                                                                                     | Здание                  |
| 2.    | Ранее присвоенный государственный учетный номер (инвентарный) здания, сооружения, объекта незавершенного строительства                                       | —                       |
| 3.    | Кадастровый номер земельного участка (земельных участков), в границах которого (которых) расположены здание, сооружение, объект незавершенного строительства | —                       |

| 1    | 2                                                                                                                                                                                                 | 3                                                                                                   |
|------|---------------------------------------------------------------------------------------------------------------------------------------------------------------------------------------------------|-----------------------------------------------------------------------------------------------------|
| 4.   | Уникальный учетный номер кадастрового квартала, в границах которого расположены здание, сооружение, объект незавершенного строительства                                                           | 31:16:0210027                                                                                       |
| 5.   | Адрес здания, сооружения, объекта незавершенного строительства                                                                                                                                    | Белгородская (обл), Белгород (г.), Константина Заслонова (ул.), Восточный округ, ГСК №52, Гараж №34 |
| 5.1. | Сведения о местоположении здания, сооружения, объекта незавершенного строительства (при отсутствии адреса) в структурированном в соответствии с федеральной информационной адресной системой виде | —                                                                                                   |
| 5.3. | Дополнительные сведения о местоположении                                                                                                                                                          | —                                                                                                   |
| 6.   | Иные сведения                                                                                                                                                                                     | —                                                                                                   |

**3. Пояснения к сведениям об объекте недвижимости с кадастровым номером** 31:16:0210027:958 :

1. —

**1. Сведения о характерных точках контура объекта недвижимости с кадастровым номером** 31:16:0210027:500 :

Система координат МСК-31 Зона № 1

| Обозначение характерных точек границ | Содержатся в Едином государственном реестре недвижимости |   |           | Определены в ходе выполнения комплексных кадастровых работ |              |           | Метод определения координат                             | Формулы, примененные для расчета средней квадратической погрешности определения координат характерных точек (Mt), м, с подставленными в такие формулы значениями и итоговые (вычисленные) значения Mt, м |
|--------------------------------------|----------------------------------------------------------|---|-----------|------------------------------------------------------------|--------------|-----------|---------------------------------------------------------|----------------------------------------------------------------------------------------------------------------------------------------------------------------------------------------------------------|
|                                      | координаты, м                                            |   | Радиус, м | координаты, м                                              |              | Радиус, м |                                                         |                                                                                                                                                                                                          |
|                                      | X                                                        | Y | R         | X                                                          | Y            | R         |                                                         |                                                                                                                                                                                                          |
| 1                                    | 2                                                        | 3 | 4         | 5                                                          | 6            | 7         | 8                                                       | 9                                                                                                                                                                                                        |
| н4370                                | —                                                        | — | —         | 395 075,26                                                 | 1 331 723,94 | —         | Метод спутниковых геодезических измерений (определений) | $\sqrt{(0,07^2 + 0,07^2)} = 0,10$                                                                                                                                                                        |
| н4380                                | —                                                        | — | —         | 395 079,56                                                 | 1 331 728,33 | —         |                                                         |                                                                                                                                                                                                          |
| н4390                                | —                                                        | — | —         | 395 079,27                                                 | 1 331 728,61 | —         |                                                         |                                                                                                                                                                                                          |
| н4400                                | —                                                        | — | —         | 395 077,27                                                 | 1 331 730,55 | —         |                                                         |                                                                                                                                                                                                          |
| н4410                                | —                                                        | — | —         | 395 072,98                                                 | 1 331 726,14 | —         |                                                         |                                                                                                                                                                                                          |
| н4370                                | —                                                        | — | —         | 395 075,26                                                 | 1 331 723,94 | —         |                                                         |                                                                                                                                                                                                          |



**2. Сведения о характеристиках объекта недвижимости с кадастровым номером** 31:16:0210027:500 :

| № п/п | Наименование характеристики                                                                                                                                                                       | Значение характеристики                                                             |
|-------|---------------------------------------------------------------------------------------------------------------------------------------------------------------------------------------------------|-------------------------------------------------------------------------------------|
| 1     | 2                                                                                                                                                                                                 | 3                                                                                   |
| 1.    | Вид объекта недвижимости                                                                                                                                                                          | Здание                                                                              |
| 2.    | Ранее присвоенный государственный учетный номер (инвентарный) здания, сооружения, объекта незавершенного строительства                                                                            | —                                                                                   |
| 3.    | Кадастровый номер земельного участка (земельных участков), в границах которого (которых) расположены здание, сооружение, объект незавершенного строительства                                      | 31:16:0210027:1460                                                                  |
| 4.    | Уникальный учетный номер кадастрового квартала, в границах которого расположены здание, сооружение, объект незавершенного строительства                                                           | 31:16:0210027                                                                       |
| 5.    | Адрес здания, сооружения, объекта незавершенного строительства                                                                                                                                    | Белгородская область, г.Белгород, ул. Константина Заслонова, №108, ГК "Восточный-1" |
| 5.1.  | Сведения о местоположении здания, сооружения, объекта незавершенного строительства (при отсутствии адреса) в структурированном в соответствии с федеральной информационной адресной системой виде | —                                                                                   |
| 5.3.  | Дополнительные сведения о местоположении                                                                                                                                                          | —                                                                                   |
| 6.    | Иные сведения                                                                                                                                                                                     | —                                                                                   |

**3. Пояснения к сведениям об объекте недвижимости с кадастровым номером** 31:16:0210027:500 :

|    |   |
|----|---|
| 1. | — |
|----|---|

**1. Сведения о характерных точках контура объекта недвижимости с кадастровым номером** 31:16:0210027:1365 :

| Система координат                    |                                                          | МСК-31 |           |                                                            |              |           | Зона №                                                  |                                                                                                                                                                                                          | 1 |
|--------------------------------------|----------------------------------------------------------|--------|-----------|------------------------------------------------------------|--------------|-----------|---------------------------------------------------------|----------------------------------------------------------------------------------------------------------------------------------------------------------------------------------------------------------|---|
| Обозначение характерных точек границ | Содержатся в Едином государственном реестре недвижимости |        |           | Определены в ходе выполнения комплексных кадастровых работ |              |           | Метод определения координат                             | Формулы, примененные для расчета средней квадратической погрешности определения координат характерных точек (Mt), м, с подставленными в такие формулы значениями и итоговые (вычисленные) значения Mt, м |   |
|                                      | координаты, м                                            |        | Радиус, м | координаты, м                                              |              | Радиус, м |                                                         |                                                                                                                                                                                                          |   |
|                                      | X                                                        | Y      | R         | X                                                          | Y            | R         |                                                         |                                                                                                                                                                                                          |   |
| 1                                    | 2                                                        | 3      | 4         | 5                                                          | 6            | 7         | 8                                                       | 9                                                                                                                                                                                                        |   |
| n1950                                | —                                                        | —      | —         | 394 892,18                                                 | 1 331 810,63 | —         | Метод спутниковых геодезических измерений (определений) | $\sqrt{(0,07^2 + 0,07^2)} = 0,10$                                                                                                                                                                        |   |

| 1     | 2 | 3 | 4          | 5            | 6            | 7 | 8                                                       | 9                                 |
|-------|---|---|------------|--------------|--------------|---|---------------------------------------------------------|-----------------------------------|
| н1630 | — | — | —          | 394 896,79   | 1 331 806,37 | — | Метод спутниковых геодезических измерений (определений) | $\sqrt{(0,07^2 + 0,07^2)} = 0,10$ |
| н1620 | — | — | 394 896,90 | 1 331 806,50 | —            |   |                                                         |                                   |
| н1650 | — | — | 394 899,44 | 1 331 809,28 | —            |   |                                                         |                                   |
| н1940 | — | — | 394 894,84 | 1 331 813,60 | —            |   |                                                         |                                   |
| н1950 | — | — | 394 892,18 | 1 331 810,63 | —            |   |                                                         |                                   |

**2. Сведения о характеристиках объекта недвижимости с кадастровым номером** 31:16:0210027:1365 :

| № п/п | Наименование характеристики                                                                                                                                                                       | Значение характеристики                                                          |
|-------|---------------------------------------------------------------------------------------------------------------------------------------------------------------------------------------------------|----------------------------------------------------------------------------------|
| 1     | 2                                                                                                                                                                                                 | 3                                                                                |
| 1.    | Вид объекта недвижимости                                                                                                                                                                          | Сооружение                                                                       |
| 2.    | Ранее присвоенный государственный учетный номер (инвентарный) здания, сооружения, объекта незавершенного строительства                                                                            | —                                                                                |
| 3.    | Кадастровый номер земельного участка (земельных участков), в границах которого (которых) расположены здание, сооружение, объект незавершенного строительства                                      | —                                                                                |
| 4.    | Уникальный учетный номер кадастрового квартала, в границах которого расположены здание, сооружение, объект незавершенного строительства                                                           | 31:16:0210027                                                                    |
| 5.    | Адрес здания, сооружения, объекта незавершенного строительства                                                                                                                                    | Белгородская область, г. Белгород, ул. Константина Заслонова, гараж №16, ГСК №64 |
| 5.1.  | Сведения о местоположении здания, сооружения, объекта незавершенного строительства (при отсутствии адреса) в структурированном в соответствии с федеральной информационной адресной системой виде | —                                                                                |
| 5.3.  | Дополнительные сведения о местоположении                                                                                                                                                          | —                                                                                |
| 6.    | Иные сведения                                                                                                                                                                                     | —                                                                                |

**3. Пояснения к сведениям об объекте недвижимости с кадастровым номером** 31:16:0210027:1365 :

|    |   |
|----|---|
| 1. | — |
|----|---|

**1. Сведения о характерных точках контура объекта недвижимости с кадастровым номером** 31:16:0210027:878 :

| Система координат                    |                                                          | МСК-31 |           |                                                            |              |           | Зона №                                                  |                                                                                                                                                                                                          | 1 |
|--------------------------------------|----------------------------------------------------------|--------|-----------|------------------------------------------------------------|--------------|-----------|---------------------------------------------------------|----------------------------------------------------------------------------------------------------------------------------------------------------------------------------------------------------------|---|
| Обозначение характерных точек границ | Содержатся в Едином государственном реестре недвижимости |        |           | Определены в ходе выполнения комплексных кадастровых работ |              |           | Метод определения координат                             | Формулы, примененные для расчета средней квадратической погрешности определения координат характерных точек (Mt), м, с подставленными в такие формулы значениями и итоговые (вычисленные) значения Mt, м |   |
|                                      | координаты, м                                            |        | Радиус, м | координаты, м                                              |              | Радиус, м |                                                         |                                                                                                                                                                                                          |   |
|                                      | X                                                        | Y      | R         | X                                                          | Y            | R         |                                                         |                                                                                                                                                                                                          |   |
| 1                                    | 2                                                        | 3      | 4         | 5                                                          | 6            | 7         | 8                                                       | 9                                                                                                                                                                                                        |   |
| н2180                                | —                                                        | —      | —         | 394 914,96                                                 | 1 331 839,95 | —         | Метод спутниковых геодезических измерений (определений) | $\sqrt{(0,07^2 + 0,07^2)} = 0,10$                                                                                                                                                                        |   |
| н2190                                | —                                                        | —      | —         | 394 919,23                                                 | 1 331 844,55 | —         |                                                         |                                                                                                                                                                                                          |   |
| н2200                                | —                                                        | —      | —         | 394 918,71                                                 | 1 331 845,03 | —         |                                                         |                                                                                                                                                                                                          |   |
| н2210                                | —                                                        | —      | —         | 394 918,78                                                 | 1 331 845,12 | —         |                                                         |                                                                                                                                                                                                          |   |
| н2160                                | —                                                        | —      | —         | 394 916,26                                                 | 1 331 847,45 | —         |                                                         |                                                                                                                                                                                                          |   |
| н2150                                | —                                                        | —      | —         | 394 911,94                                                 | 1 331 842,81 | —         |                                                         |                                                                                                                                                                                                          |   |
| н2180                                | —                                                        | —      | —         | 394 914,96                                                 | 1 331 839,95 | —         |                                                         |                                                                                                                                                                                                          |   |

**2. Сведения о характеристиках объекта недвижимости с кадастровым номером** 31:16:0210027:878 :

| № п/п | Наименование характеристики                                                                                                                                  | Значение характеристики |
|-------|--------------------------------------------------------------------------------------------------------------------------------------------------------------|-------------------------|
| 1     | 2                                                                                                                                                            | 3                       |
| 1.    | Вид объекта недвижимости                                                                                                                                     | Здание                  |
| 2.    | Ранее присвоенный государственный учетный номер (инвентарный) здания, сооружения, объекта незавершенного строительства                                       | —                       |
| 3.    | Кадастровый номер земельного участка (земельных участков), в границах которого (которых) расположены здание, сооружение, объект незавершенного строительства | —                       |

| 1    | 2                                                                                                                                                                                                 | 3                                                                                             |
|------|---------------------------------------------------------------------------------------------------------------------------------------------------------------------------------------------------|-----------------------------------------------------------------------------------------------|
| 4.   | Уникальный учетный номер кадастрового квартала, в границах которого расположены здание, сооружение, объект незавершенного строительства                                                           | 31:16:0210027                                                                                 |
| 5.   | Адрес здания, сооружения, объекта незавершенного строительства                                                                                                                                    | Белгородская обл., г. Белгород, ул. Константина Заслонова, Восточный округ, ГСК №52, Гараж №8 |
| 5.1. | Сведения о местоположении здания, сооружения, объекта незавершенного строительства (при отсутствии адреса) в структурированном в соответствии с федеральной информационной адресной системой виде | —                                                                                             |
| 5.3. | Дополнительные сведения о местоположении                                                                                                                                                          | —                                                                                             |
| 6.   | Иные сведения                                                                                                                                                                                     | —                                                                                             |

**3. Пояснения к сведениям об объекте недвижимости с кадастровым номером** 31:16:0210027:878 :

|    |   |
|----|---|
| 1. | — |
|----|---|

**1. Сведения о характерных точках контура объекта недвижимости с кадастровым номером** 31:16:0102012:1835 :

Система координат МСК-31 Зона № 1

| Обозначение характерных точек границ | Содержатся в Едином государственном реестре недвижимости |   |           | Определены в ходе выполнения комплексных кадастровых работ |              |           | Метод определения координат                             | Формулы, примененные для расчета средней квадратической погрешности определения координат характерных точек (Mt), м, с подставленными в такие формулы значениями и итоговые (вычисленные) значения Mt, м |
|--------------------------------------|----------------------------------------------------------|---|-----------|------------------------------------------------------------|--------------|-----------|---------------------------------------------------------|----------------------------------------------------------------------------------------------------------------------------------------------------------------------------------------------------------|
|                                      | координаты, м                                            |   | Радиус, м | координаты, м                                              |              | Радиус, м |                                                         |                                                                                                                                                                                                          |
|                                      | X                                                        | Y | R         | X                                                          | Y            | R         |                                                         |                                                                                                                                                                                                          |
| 1                                    | 2                                                        | 3 | 4         | 5                                                          | 6            | 7         | 8                                                       | 9                                                                                                                                                                                                        |
| н450                                 | —                                                        | — | —         | 395 112,46                                                 | 1 331 675,50 | —         | Метод спутниковых геодезических измерений (определений) | $\sqrt{(0,07^2 + 0,07^2)} = 0,10$                                                                                                                                                                        |
| н460                                 | —                                                        | — | —         | 395 110,27                                                 | 1 331 677,62 | —         |                                                         |                                                                                                                                                                                                          |
| н470                                 | —                                                        | — | —         | 395 105,83                                                 | 1 331 672,98 | —         |                                                         |                                                                                                                                                                                                          |
| н480                                 | —                                                        | — | —         | 395 107,98                                                 | 1 331 670,90 | —         |                                                         |                                                                                                                                                                                                          |
| н450                                 | —                                                        | — | —         | 395 112,46                                                 | 1 331 675,50 | —         |                                                         |                                                                                                                                                                                                          |

**2. Сведения о характеристиках объекта недвижимости с кадастровым номером** 31:16:0102012:1835 :

| № п/п | Наименование характеристики                                                                                                                                                                       | Значение характеристики                                                                   |
|-------|---------------------------------------------------------------------------------------------------------------------------------------------------------------------------------------------------|-------------------------------------------------------------------------------------------|
| 1     | 2                                                                                                                                                                                                 | 3                                                                                         |
| 1.    | Вид объекта недвижимости                                                                                                                                                                          | Здание                                                                                    |
| 2.    | Ранее присвоенный государственный учетный номер (инвентарный) здания, сооружения, объекта незавершенного строительства                                                                            | —                                                                                         |
| 3.    | Кадастровый номер земельного участка (земельных участков), в границах которого (которых) расположены здание, сооружение, объект незавершенного строительства                                      | —                                                                                         |
| 4.    | Уникальный учетный номер кадастрового квартала, в границах которого расположены здание, сооружение, объект незавершенного строительства                                                           | 31:16:0210027                                                                             |
| 5.    | Адрес здания, сооружения, объекта незавершенного строительства                                                                                                                                    | Белгородская область, г. Белгород, ул. Константина Заслонова, гараж №3, ГСК "Восточный-2" |
| 5.1.  | Сведения о местоположении здания, сооружения, объекта незавершенного строительства (при отсутствии адреса) в структурированном в соответствии с федеральной информационной адресной системой виде | —                                                                                         |
| 5.3.  | Дополнительные сведения о местоположении                                                                                                                                                          | —                                                                                         |
| 6.    | Иные сведения                                                                                                                                                                                     | —                                                                                         |

**3. Пояснения к сведениям об объекте недвижимости с кадастровым номером** 31:16:0102012:1835 :

|    |   |
|----|---|
| 1. | — |
|----|---|

**1. Сведения о характерных точках контура объекта недвижимости с кадастровым номером** 31:16:0210027:1057 :

| Система координат                    |                                                          | МСК-31 |           |                                                            |              |           | Зона №                                                  |                                                                                                                                                                                                          | 1 |
|--------------------------------------|----------------------------------------------------------|--------|-----------|------------------------------------------------------------|--------------|-----------|---------------------------------------------------------|----------------------------------------------------------------------------------------------------------------------------------------------------------------------------------------------------------|---|
| Обозначение характерных точек границ | Содержатся в Едином государственном реестре недвижимости |        |           | Определены в ходе выполнения комплексных кадастровых работ |              |           | Метод определения координат                             | Формулы, примененные для расчета средней квадратической погрешности определения координат характерных точек (Mt), м, с подставленными в такие формулы значениями и итоговые (вычисленные) значения Mt, м |   |
|                                      | координаты, м                                            |        | Радиус, м | координаты, м                                              |              | Радиус, м |                                                         |                                                                                                                                                                                                          |   |
|                                      | X                                                        | Y      | R         | X                                                          | Y            | R         |                                                         |                                                                                                                                                                                                          |   |
| 1                                    | 2                                                        | 3      | 4         | 5                                                          | 6            | 7         | 8                                                       | 9                                                                                                                                                                                                        |   |
| н263О                                | —                                                        | —      | —         | 394 881,31                                                 | 1 331 819,71 | —         | Метод спутниковых геодезических измерений (определений) | $\sqrt{(0,07^2 + 0,07^2)} = 0,10$                                                                                                                                                                        |   |

| 1     | 2 | 3 | 4 | 5          | 6            | 7 | 8                                                       | 9                                 |
|-------|---|---|---|------------|--------------|---|---------------------------------------------------------|-----------------------------------|
| н2990 | — | — | — | 394 876,89 | 1 331 823,73 | — | Метод спутниковых геодезических измерений (определений) | $\sqrt{(0,07^2 + 0,07^2)} = 0,10$ |
| н3000 | — | — | — | 394 876,69 | 1 331 823,91 | — |                                                         |                                   |
| н3010 | — | — | — | 394 874,33 | 1 331 821,35 | — |                                                         |                                   |
| н2610 | — | — | — | 394 878,98 | 1 331 817,12 | — |                                                         |                                   |
| н2630 | — | — | — | 394 881,31 | 1 331 819,71 | — |                                                         |                                   |

**2. Сведения о характеристиках объекта недвижимости с кадастровым номером** 31:16:0210027:1057 :

| № п/п | Наименование характеристики                                                                                                                                                                       | Значение характеристики                                                                        |
|-------|---------------------------------------------------------------------------------------------------------------------------------------------------------------------------------------------------|------------------------------------------------------------------------------------------------|
| 1     | 2                                                                                                                                                                                                 | 3                                                                                              |
| 1.    | Вид объекта недвижимости                                                                                                                                                                          | Здание                                                                                         |
| 2.    | Ранее присвоенный государственный учетный номер (инвентарный) здания, сооружения, объекта незавершенного строительства                                                                            | —                                                                                              |
| 3.    | Кадастровый номер земельного участка (земельных участков), в границах которого (которых) расположены здание, сооружение, объект незавершенного строительства                                      | —                                                                                              |
| 4.    | Уникальный учетный номер кадастрового квартала, в границах которого расположены здание, сооружение, объект незавершенного строительства                                                           | 31:16:0210027                                                                                  |
| 5.    | Адрес здания, сооружения, объекта незавершенного строительства                                                                                                                                    | Белгородская обл., г. Белгород, ул. Константина Заслонова, Восточный округ, ГСК №52, Гараж №44 |
| 5.1.  | Сведения о местоположении здания, сооружения, объекта незавершенного строительства (при отсутствии адреса) в структурированном в соответствии с федеральной информационной адресной системой виде | —                                                                                              |
| 5.3.  | Дополнительные сведения о местоположении                                                                                                                                                          | —                                                                                              |
| 6.    | Иные сведения                                                                                                                                                                                     | —                                                                                              |

**3. Пояснения к сведениям об объекте недвижимости с кадастровым номером** 31:16:0210027:1057 :

|    |   |
|----|---|
| 1. | — |
|----|---|

**1. Сведения о характерных точках контура объекта недвижимости с кадастровым номером** 31:16:0210027:960 :

| Система координат                    |                                                          | МСК-31 |           |                                                            |              |           | Зона №                                                  |                                                                                                                                                                                                          | 1 |
|--------------------------------------|----------------------------------------------------------|--------|-----------|------------------------------------------------------------|--------------|-----------|---------------------------------------------------------|----------------------------------------------------------------------------------------------------------------------------------------------------------------------------------------------------------|---|
| Обозначение характерных точек границ | Содержатся в Едином государственном реестре недвижимости |        |           | Определены в ходе выполнения комплексных кадастровых работ |              |           | Метод определения координат                             | Формулы, примененные для расчета средней квадратической погрешности определения координат характерных точек (Mt), м, с подставленными в такие формулы значениями и итоговые (вычисленные) значения Mt, м |   |
|                                      | координаты, м                                            |        | Радиус, м | координаты, м                                              |              | Радиус, м |                                                         |                                                                                                                                                                                                          |   |
|                                      | X                                                        | Y      | R         | X                                                          | Y            | R         |                                                         |                                                                                                                                                                                                          |   |
| 1                                    | 2                                                        | 3      | 4         | 5                                                          | 6            | 7         | 8                                                       | 9                                                                                                                                                                                                        |   |
| н509О                                | —                                                        | —      | —         | 394 992,07                                                 | 1 331 686,78 | —         | Метод спутниковых геодезических измерений (определений) | $\sqrt{(0,07^2 + 0,07^2)} = 0,10$                                                                                                                                                                        |   |
| н511О                                | —                                                        | —      | —         | 394 989,55                                                 | 1 331 689,27 | —         |                                                         |                                                                                                                                                                                                          |   |
| н512О                                | —                                                        | —      | —         | 394 984,97                                                 | 1 331 684,57 | —         |                                                         |                                                                                                                                                                                                          |   |
| н510О                                | —                                                        | —      | —         | 394 987,49                                                 | 1 331 682,03 | —         |                                                         |                                                                                                                                                                                                          |   |
| н509О                                | —                                                        | —      | —         | 394 992,07                                                 | 1 331 686,78 | —         |                                                         |                                                                                                                                                                                                          |   |

**2. Сведения о характеристиках объекта недвижимости с кадастровым номером** 31:16:0210027:960 :

| № п/п | Наименование характеристики                                                                                                                                  | Значение характеристики |
|-------|--------------------------------------------------------------------------------------------------------------------------------------------------------------|-------------------------|
| 1     | 2                                                                                                                                                            | 3                       |
| 1.    | Вид объекта недвижимости                                                                                                                                     | Здание                  |
| 2.    | Ранее присвоенный государственный учетный номер (инвентарный) здания, сооружения, объекта незавершенного строительства                                       | —                       |
| 3.    | Кадастровый номер земельного участка (земельных участков), в границах которого (которых) расположены здание, сооружение, объект незавершенного строительства | —                       |
| 4.    | Уникальный учетный номер кадастрового квартала, в границах которого расположены здание, сооружение, объект незавершенного строительства                      | 31:16:0210027           |

| 1    | 2                                                                                                                                                                                                 | 3                                                                                 |
|------|---------------------------------------------------------------------------------------------------------------------------------------------------------------------------------------------------|-----------------------------------------------------------------------------------|
| 5.   | Адрес здания, сооружения, объекта незавершенного строительства                                                                                                                                    | Белгородская обл., г. Белгород, ул. Константина Заслонова, ГСК "Восточный 6", № 8 |
| 5.1. | Сведения о местоположении здания, сооружения, объекта незавершенного строительства (при отсутствии адреса) в структурированном в соответствии с федеральной информационной адресной системой виде | —                                                                                 |
| 5.3. | Дополнительные сведения о местоположении                                                                                                                                                          | —                                                                                 |
| 6.   | Иные сведения                                                                                                                                                                                     | —                                                                                 |

**3. Пояснения к сведениям об объекте недвижимости с кадастровым номером** 31:16:0210027:960 :

1. —

**1. Сведения о характерных точках контура объекта недвижимости с кадастровым номером** 31:16:0101001:5525 :

Система координат МСК-31 Зона № 1

| Обозначение характерных точек границ | Содержатся в Едином государственном реестре недвижимости |   |           | Определены в ходе выполнения комплексных кадастровых работ |              |           | Метод определения координат                             | Формулы, примененные для расчета средней квадратической погрешности определения координат характерных точек (Mt), м, с подставленными в такие формулы значениями и итоговые (вычисленные) значения Mt, м |
|--------------------------------------|----------------------------------------------------------|---|-----------|------------------------------------------------------------|--------------|-----------|---------------------------------------------------------|----------------------------------------------------------------------------------------------------------------------------------------------------------------------------------------------------------|
|                                      | координаты, м                                            |   | Радиус, м | координаты, м                                              |              | Радиус, м |                                                         |                                                                                                                                                                                                          |
|                                      | X                                                        | Y | R         | X                                                          | Y            | R         |                                                         |                                                                                                                                                                                                          |
| 1                                    | 2                                                        | 3 | 4         | 5                                                          | 6            | 7         | 8                                                       | 9                                                                                                                                                                                                        |
| н6560                                | —                                                        | — | —         | 394 972,47                                                 | 1 331 683,96 | —         | Метод спутниковых геодезических измерений (определений) | $\sqrt{(0,07^2 + 0,07^2)} = 0,10$                                                                                                                                                                        |
| н6550                                | —                                                        | — | —         | 394 968,59                                                 | 1 331 687,87 | —         |                                                         |                                                                                                                                                                                                          |
| н6400                                | —                                                        | — | —         | 394 963,97                                                 | 1 331 683,46 | —         |                                                         |                                                                                                                                                                                                          |
| н6370                                | —                                                        | — | —         | 394 967,94                                                 | 1 331 679,60 | —         |                                                         |                                                                                                                                                                                                          |
| н6360                                | —                                                        | — | —         | 394 968,09                                                 | 1 331 679,45 | —         |                                                         |                                                                                                                                                                                                          |
| н6560                                | —                                                        | — | —         | 394 972,47                                                 | 1 331 683,96 | —         |                                                         |                                                                                                                                                                                                          |

**2. Сведения о характеристиках объекта недвижимости с кадастровым номером** 31:16:0101001:5525 :

| № п/п | Наименование характеристики | Значение характеристики |
|-------|-----------------------------|-------------------------|
|-------|-----------------------------|-------------------------|



| 1    | 2                                                                                                                                                                                                 | 3                                                                   |
|------|---------------------------------------------------------------------------------------------------------------------------------------------------------------------------------------------------|---------------------------------------------------------------------|
| 1.   | Вид объекта недвижимости                                                                                                                                                                          | Сооружение                                                          |
| 2.   | Ранее присвоенный государственный учетный номер (инвентарный) здания, сооружения, объекта незавершенного строительства                                                                            | —                                                                   |
| 3.   | Кадастровый номер земельного участка (земельных участков), в границах которого (которых) расположены здание, сооружение, объект незавершенного строительства                                      | —                                                                   |
| 4.   | Уникальный учетный номер кадастрового квартала, в границах которого расположены здание, сооружение, объект незавершенного строительства                                                           | 31:16:0210027                                                       |
| 5.   | Адрес здания, сооружения, объекта незавершенного строительства                                                                                                                                    | Белгородская область, г. Белгород, ул. Константина Заслонова, д. 37 |
| 5.1. | Сведения о местоположении здания, сооружения, объекта незавершенного строительства (при отсутствии адреса) в структурированном в соответствии с федеральной информационной адресной системой виде | —                                                                   |
| 5.3. | Дополнительные сведения о местоположении                                                                                                                                                          | —                                                                   |
| 6.   | Иные сведения                                                                                                                                                                                     | —                                                                   |

**3. Пояснения к сведениям об объекте недвижимости с кадастровым номером** 31:16:0101001:5525 :

1. —

**1. Сведения о характерных точках контура объекта недвижимости с кадастровым номером** 31:16:0210027:251 :

Система координат МСК-31 Зона № 1

| Обозначение характерных точек границ | Содержатся в Едином государственном реестре недвижимости |   |           | Определены в ходе выполнения комплексных кадастровых работ |              |           | Метод определения координат                             | Формулы, примененные для расчета средней квадратической погрешности определения координат характерных точек (Mt), м, с подставленными в такие формулы значениями и итоговые (вычисленные) значения Mt, м |
|--------------------------------------|----------------------------------------------------------|---|-----------|------------------------------------------------------------|--------------|-----------|---------------------------------------------------------|----------------------------------------------------------------------------------------------------------------------------------------------------------------------------------------------------------|
|                                      | координаты, м                                            |   | Радиус, м | координаты, м                                              |              | Радиус, м |                                                         |                                                                                                                                                                                                          |
|                                      | X                                                        | Y | R         | X                                                          | Y            | R         |                                                         |                                                                                                                                                                                                          |
| 1                                    | 2                                                        | 3 | 4         | 5                                                          | 6            | 7         | 8                                                       | 9                                                                                                                                                                                                        |
| н5280                                | —                                                        | — | —         | 394 972,00                                                 | 1 331 705,87 | —         | Метод спутниковых геодезических измерений (определений) | $\sqrt{(0,07^2 + 0,07^2)} = 0,10$                                                                                                                                                                        |
| н5290                                | —                                                        | — | —         | 394 969,55                                                 | 1 331 708,26 | —         |                                                         |                                                                                                                                                                                                          |

| 1     | 2 | 3 | 4          | 5            | 6            | 7 | 8                                                       | 9                                 |
|-------|---|---|------------|--------------|--------------|---|---------------------------------------------------------|-----------------------------------|
| н5300 | — | — | —          | 394 965,43   | 1 331 703,96 | — | Метод спутниковых геодезических измерений (определений) | $\sqrt{(0,07^2 + 0,07^2)} = 0,10$ |
| н5310 | — | — | 394 967,85 | 1 331 701,61 | —            |   |                                                         |                                   |
| н5280 | — | — | —          | 394 972,00   | 1 331 705,87 | — |                                                         |                                   |

**2. Сведения о характеристиках объекта недвижимости с кадастровым номером** 31:16:0210027:251 :

| № п/п | Наименование характеристики                                                                                                                                                                       | Значение характеристики                                                               |
|-------|---------------------------------------------------------------------------------------------------------------------------------------------------------------------------------------------------|---------------------------------------------------------------------------------------|
| 1     | 2                                                                                                                                                                                                 | 3                                                                                     |
| 1.    | Вид объекта недвижимости                                                                                                                                                                          | Здание                                                                                |
| 2.    | Ранее присвоенный государственный учетный номер (инвентарный) здания, сооружения, объекта незавершенного строительства                                                                            | —                                                                                     |
| 3.    | Кадастровый номер земельного участка (земельных участков), в границах которого (которых) расположены здание, сооружение, объект незавершенного строительства                                      | —                                                                                     |
| 4.    | Уникальный учетный номер кадастрового квартала, в границах которого расположены здание, сооружение, объект незавершенного строительства                                                           | 31:16:0210027                                                                         |
| 5.    | Адрес здания, сооружения, объекта незавершенного строительства                                                                                                                                    | Белгородская обл., г. Белгород, ул. Константина Заслонова, ГСК "Восточны-6" Гараж №16 |
| 5.1.  | Сведения о местоположении здания, сооружения, объекта незавершенного строительства (при отсутствии адреса) в структурированном в соответствии с федеральной информационной адресной системой виде | —                                                                                     |
| 5.3.  | Дополнительные сведения о местоположении                                                                                                                                                          | —                                                                                     |
| 6.    | Иные сведения                                                                                                                                                                                     | —                                                                                     |

**3. Пояснения к сведениям об объекте недвижимости с кадастровым номером** 31:16:0210027:251 :

|    |   |
|----|---|
| 1. | — |
|----|---|

**1. Сведения о характерных точках контура объекта недвижимости с кадастровым номером** 31:16:0210027:1412 :

| Система координат                    |                                                          |   | МСК-31    |                                                            |              |           | Зона №                                                  |                                                                                                                                                                                                          | 1 |
|--------------------------------------|----------------------------------------------------------|---|-----------|------------------------------------------------------------|--------------|-----------|---------------------------------------------------------|----------------------------------------------------------------------------------------------------------------------------------------------------------------------------------------------------------|---|
| Обозначение характерных точек границ | Содержатся в Едином государственном реестре недвижимости |   |           | Определены в ходе выполнения комплексных кадастровых работ |              |           | Метод определения координат                             | Формулы, примененные для расчета средней квадратической погрешности определения координат характерных точек (Mt), м, с подставленными в такие формулы значениями и итоговые (вычисленные) значения Mt, м |   |
|                                      | координаты, м                                            |   | Радиус, м | координаты, м                                              |              | Радиус, м |                                                         |                                                                                                                                                                                                          |   |
|                                      | X                                                        | Y | R         | X                                                          | Y            | R         |                                                         |                                                                                                                                                                                                          |   |
| 1                                    | 2                                                        | 3 | 4         | 5                                                          | 6            | 7         | 8                                                       | 9                                                                                                                                                                                                        |   |
| н4140                                | —                                                        | — | —         | 395 076,92                                                 | 1 331 739,53 | —         | Метод спутниковых геодезических измерений (определений) | $\sqrt{(0,07^2 + 0,07^2)} = 0,10$                                                                                                                                                                        |   |
| н4150                                | —                                                        | — | —         | 395 072,69                                                 | 1 331 735,15 | —         |                                                         |                                                                                                                                                                                                          |   |
| н4160                                | —                                                        | — | —         | 395 072,89                                                 | 1 331 734,95 | —         |                                                         |                                                                                                                                                                                                          |   |
| н4170                                | —                                                        | — | —         | 395 074,85                                                 | 1 331 733,02 | —         |                                                         |                                                                                                                                                                                                          |   |
| н4180                                | —                                                        | — | —         | 395 079,10                                                 | 1 331 737,40 | —         |                                                         |                                                                                                                                                                                                          |   |
| н4140                                | —                                                        | — | —         | 395 076,92                                                 | 1 331 739,53 | —         |                                                         |                                                                                                                                                                                                          |   |

**2. Сведения о характеристиках объекта недвижимости с кадастровым номером** 31:16:0210027:1412 :

| № п/п | Наименование характеристики                                                                                                                                  | Значение характеристики |
|-------|--------------------------------------------------------------------------------------------------------------------------------------------------------------|-------------------------|
| 1     | 2                                                                                                                                                            | 3                       |
| 1.    | Вид объекта недвижимости                                                                                                                                     | Сооружение              |
| 2.    | Ранее присвоенный государственный учетный номер (инвентарный) здания, сооружения, объекта незавершенного строительства                                       | —                       |
| 3.    | Кадастровый номер земельного участка (земельных участков), в границах которого (которых) расположены здание, сооружение, объект незавершенного строительства | —                       |
| 4.    | Уникальный учетный номер кадастрового квартала, в границах которого расположены здание, сооружение, объект незавершенного строительства                      | 31:16:0210027           |

| 1    | 2                                                                                                                                                                                                 | 3                                                                                            |
|------|---------------------------------------------------------------------------------------------------------------------------------------------------------------------------------------------------|----------------------------------------------------------------------------------------------|
| 5.   | Адрес здания, сооружения, объекта незавершенного строительства                                                                                                                                    | Белгородская область, г. Белгород, ул. Константина Заслонова, гараж № 75, ГСК "Восточный -1" |
| 5.1. | Сведения о местоположении здания, сооружения, объекта незавершенного строительства (при отсутствии адреса) в структурированном в соответствии с федеральной информационной адресной системой виде | —                                                                                            |
| 5.3. | Дополнительные сведения о местоположении                                                                                                                                                          | —                                                                                            |
| 6.   | Иные сведения                                                                                                                                                                                     | —                                                                                            |

**3. Пояснения к сведениям об объекте недвижимости с кадастровым номером** 31:16:0210027:1412 :

|    |   |
|----|---|
| 1. | — |
|----|---|

**1. Сведения о характерных точках контура объекта недвижимости с кадастровым номером** 31:16:0210027:393 :

|                   |               |        |          |
|-------------------|---------------|--------|----------|
| Система координат | <u>МСК-31</u> | Зона № | <u>1</u> |
|-------------------|---------------|--------|----------|

| Обозначение характерных точек границ | Содержатся в Едином государственном реестре недвижимости |   |           | Определены в ходе выполнения комплексных кадастровых работ |              |           | Метод определения координат                             | Формулы, примененные для расчета средней квадратической погрешности определения координат характерных точек (Mt), м, с подставленными в такие формулы значениями и итоговые (вычисленные) значения Mt, м |
|--------------------------------------|----------------------------------------------------------|---|-----------|------------------------------------------------------------|--------------|-----------|---------------------------------------------------------|----------------------------------------------------------------------------------------------------------------------------------------------------------------------------------------------------------|
|                                      | координаты, м                                            |   | Радиус, м | координаты, м                                              |              | Радиус, м |                                                         |                                                                                                                                                                                                          |
|                                      | X                                                        | Y | R         | X                                                          | Y            | R         |                                                         |                                                                                                                                                                                                          |
| 1                                    | 2                                                        | 3 | 4         | 5                                                          | 6            | 7         | 8                                                       | 9                                                                                                                                                                                                        |
| н330                                 | —                                                        | — | —         | 395 125,82                                                 | 1 331 645,13 | —         | Метод спутниковых геодезических измерений (определений) | $\sqrt{(0,07^2 + 0,07^2)} = 0,10$                                                                                                                                                                        |
| н340                                 | —                                                        | — | —         | 395 130,17                                                 | 1 331 649,59 | —         |                                                         |                                                                                                                                                                                                          |
| н350                                 | —                                                        | — | —         | 395 127,60                                                 | 1 331 652,19 | —         |                                                         |                                                                                                                                                                                                          |
| н360                                 | —                                                        | — | —         | 395 123,25                                                 | 1 331 647,64 | —         |                                                         |                                                                                                                                                                                                          |
| н330                                 | —                                                        | — | —         | 395 125,82                                                 | 1 331 645,13 | —         |                                                         |                                                                                                                                                                                                          |

**2. Сведения о характеристиках объекта недвижимости с кадастровым номером** 31:16:0210027:393 :

| № п/п | Наименование характеристики | Значение характеристики |
|-------|-----------------------------|-------------------------|
| 1     | 2                           | 3                       |
| 1.    | Вид объекта недвижимости    | Здание                  |

| 1    | 2                                                                                                                                                                                                 | 3                                                                                            |
|------|---------------------------------------------------------------------------------------------------------------------------------------------------------------------------------------------------|----------------------------------------------------------------------------------------------|
| 2.   | Ранее присвоенный государственный учетный номер (инвентарный) здания, сооружения, объекта незавершенного строительства                                                                            | —                                                                                            |
| 3.   | Кадастровый номер земельного участка (земельных участков), в границах которого (которых) расположены здание, сооружение, объект незавершенного строительства                                      | —                                                                                            |
| 4.   | Уникальный учетный номер кадастрового квартала, в границах которого расположены здание, сооружение, объект незавершенного строительства                                                           | 31:16:0210027                                                                                |
| 5.   | Адрес здания, сооружения, объекта незавершенного строительства                                                                                                                                    | Белгородская (обл), Белгород (г.), Константина Заслонова (ул.), ГСК "Восточный-2", гараж №13 |
| 5.1. | Сведения о местоположении здания, сооружения, объекта незавершенного строительства (при отсутствии адреса) в структурированном в соответствии с федеральной информационной адресной системой виде | —                                                                                            |
| 5.3. | Дополнительные сведения о местоположении                                                                                                                                                          | —                                                                                            |
| 6.   | Иные сведения                                                                                                                                                                                     | —                                                                                            |

**3. Пояснения к сведениям об объекте недвижимости с кадастровым номером 31:16:0210027:393 :**

|    |   |
|----|---|
| 1. | — |
|----|---|

**1. Сведения о характерных точках контура объекта недвижимости с кадастровым номером 31:16:0210027:1014 :**

Система координат МСК-31 Зона № 1

| Обозначение характерных точек границ | Содержатся в Едином государственном реестре недвижимости |   |           | Определены в ходе выполнения комплексных кадастровых работ |              |           | Метод определения координат                             | Формулы, примененные для расчета средней квадратической погрешности определения координат характерных точек (Mt), м, с подставленными в такие формулы значениями и итоговые (вычисленные) значения Mt, м |
|--------------------------------------|----------------------------------------------------------|---|-----------|------------------------------------------------------------|--------------|-----------|---------------------------------------------------------|----------------------------------------------------------------------------------------------------------------------------------------------------------------------------------------------------------|
|                                      | координаты, м                                            |   | Радиус, м | координаты, м                                              |              | Радиус, м |                                                         |                                                                                                                                                                                                          |
|                                      | X                                                        | Y | R         | X                                                          | Y            | R         |                                                         |                                                                                                                                                                                                          |
| 1                                    | 2                                                        | 3 | 4         | 5                                                          | 6            | 7         | 8                                                       | 9                                                                                                                                                                                                        |
| н2060                                | —                                                        | — | —         | 394 907,46                                                 | 1 331 855,64 | —         | Метод спутниковых геодезических измерений (определений) | $\sqrt{(0,07^2 + 0,07^2)} = 0,10$                                                                                                                                                                        |
| н2510                                | —                                                        | — | —         | 394 911,75                                                 | 1 331 860,27 | —         |                                                         |                                                                                                                                                                                                          |
| н2520                                | —                                                        | — | —         | 394 908,92                                                 | 1 331 862,90 | —         |                                                         |                                                                                                                                                                                                          |

| 1     | 2 | 3 | 4          | 5            | 6            | 7 | 8                                                       | 9                                 |
|-------|---|---|------------|--------------|--------------|---|---------------------------------------------------------|-----------------------------------|
| н199О | — | — | —          | 394 904,63   | 1 331 858,27 | — | Метод спутниковых геодезических измерений (определений) | $\sqrt{(0,07^2 + 0,07^2)} = 0,10$ |
| н198О | — | — | 394 905,93 | 1 331 857,07 | —            |   |                                                         |                                   |
| н206О | — | — | —          | 394 907,46   | 1 331 855,64 | — |                                                         |                                   |

**2. Сведения о характеристиках объекта недвижимости с кадастровым номером** 31:16:0210027:1014 :

| № п/п | Наименование характеристики                                                                                                                                                                       | Значение характеристики                                             |
|-------|---------------------------------------------------------------------------------------------------------------------------------------------------------------------------------------------------|---------------------------------------------------------------------|
| 1     | 2                                                                                                                                                                                                 | 3                                                                   |
| 1.    | Вид объекта недвижимости                                                                                                                                                                          | Здание                                                              |
| 2.    | Ранее присвоенный государственный учетный номер (инвентарный) здания, сооружения, объекта незавершенного строительства                                                                            | —                                                                   |
| 3.    | Кадастровый номер земельного участка (земельных участков), в границах которого (которых) расположены здание, сооружение, объект незавершенного строительства                                      | 31:16:0210027:25                                                    |
| 4.    | Уникальный учетный номер кадастрового квартала, в границах которого расположены здание, сооружение, объект незавершенного строительства                                                           | 31:16:0210027                                                       |
| 5.    | Адрес здания, сооружения, объекта незавершенного строительства                                                                                                                                    | Белгородская область, г. Белгород, ул. Константина Заслонова, д. 45 |
| 5.1.  | Сведения о местоположении здания, сооружения, объекта незавершенного строительства (при отсутствии адреса) в структурированном в соответствии с федеральной информационной адресной системой виде | —                                                                   |
| 5.3.  | Дополнительные сведения о местоположении                                                                                                                                                          | —                                                                   |
| 6.    | Иные сведения                                                                                                                                                                                     | —                                                                   |

**3. Пояснения к сведениям об объекте недвижимости с кадастровым номером** 31:16:0210027:1014 :

|    |   |
|----|---|
| 1. | — |
|----|---|

**1. Сведения о характерных точках контура объекта недвижимости с кадастровым номером** 31:16:0210027:964 :

| Система координат                    |                                                          | МСК-31 |           |                                                            |              |           | Зона №                                                  |                                                                                                                                                                                                          | 1 |
|--------------------------------------|----------------------------------------------------------|--------|-----------|------------------------------------------------------------|--------------|-----------|---------------------------------------------------------|----------------------------------------------------------------------------------------------------------------------------------------------------------------------------------------------------------|---|
| Обозначение характерных точек границ | Содержатся в Едином государственном реестре недвижимости |        |           | Определены в ходе выполнения комплексных кадастровых работ |              |           | Метод определения координат                             | Формулы, примененные для расчета средней квадратической погрешности определения координат характерных точек (Mt), м, с подставленными в такие формулы значениями и итоговые (вычисленные) значения Mt, м |   |
|                                      | координаты, м                                            |        | Радиус, м | координаты, м                                              |              | Радиус, м |                                                         |                                                                                                                                                                                                          |   |
|                                      | X                                                        | Y      | R         | X                                                          | Y            | R         |                                                         |                                                                                                                                                                                                          |   |
| 1                                    | 2                                                        | 3      | 4         | 5                                                          | 6            | 7         | 8                                                       | 9                                                                                                                                                                                                        |   |
| н141О                                | —                                                        | —      | —         | 394 964,99                                                 | 1 331 752,07 | —         | Метод спутниковых геодезических измерений (определений) | $\sqrt{(0,07^2 + 0,07^2)} = 0,10$                                                                                                                                                                        |   |
| н140О                                | —                                                        | —      | —         | 394 962,51                                                 | 1 331 754,47 | —         |                                                         |                                                                                                                                                                                                          |   |
| н139О                                | —                                                        | —      | —         | 394 958,13                                                 | 1 331 749,95 | —         |                                                         |                                                                                                                                                                                                          |   |
| н92О                                 | —                                                        | —      | —         | 394 960,61                                                 | 1 331 747,54 | —         |                                                         |                                                                                                                                                                                                          |   |
| н141О                                | —                                                        | —      | —         | 394 964,99                                                 | 1 331 752,07 | —         |                                                         |                                                                                                                                                                                                          |   |

**2. Сведения о характеристиках объекта недвижимости с кадастровым номером** 31:16:0210027:964 :

| № п/п | Наименование характеристики                                                                                                                                  | Значение характеристики |
|-------|--------------------------------------------------------------------------------------------------------------------------------------------------------------|-------------------------|
| 1     | 2                                                                                                                                                            | 3                       |
| 1.    | Вид объекта недвижимости                                                                                                                                     | Здание                  |
| 2.    | Ранее присвоенный государственный учетный номер (инвентарный) здания, сооружения, объекта незавершенного строительства                                       | —                       |
| 3.    | Кадастровый номер земельного участка (земельных участков), в границах которого (которых) расположены здание, сооружение, объект незавершенного строительства | —                       |
| 4.    | Уникальный учетный номер кадастрового квартала, в границах которого расположены здание, сооружение, объект незавершенного строительства                      | 31:16:0210027           |

| 1    | 2                                                                                                                                                                                                 | 3                                                                                     |
|------|---------------------------------------------------------------------------------------------------------------------------------------------------------------------------------------------------|---------------------------------------------------------------------------------------|
| 5.   | Адрес здания, сооружения, объекта незавершенного строительства                                                                                                                                    | Белгородская обл, г.Белгород, ул.Константина Заслонова, ГСК "Восточный - 7" гараж №37 |
| 5.1. | Сведения о местоположении здания, сооружения, объекта незавершенного строительства (при отсутствии адреса) в структурированном в соответствии с федеральной информационной адресной системой виде | —                                                                                     |
| 5.3. | Дополнительные сведения о местоположении                                                                                                                                                          | —                                                                                     |
| 6.   | Иные сведения                                                                                                                                                                                     | —                                                                                     |

**3. Пояснения к сведениям об объекте недвижимости с кадастровым номером** 31:16:0210027:964 :

1. —

**1. Сведения о характерных точках контура объекта недвижимости с кадастровым номером** 31:16:0210027:1151 :

Система координат МСК-31 Зона № 1

| Обозначение характерных точек границ | Содержатся в Едином государственном реестре недвижимости |   |           | Определены в ходе выполнения комплексных кадастровых работ |              |           | Метод определения координат                             | Формулы, примененные для расчета средней квадратической погрешности определения координат характерных точек (Mt), м, с подставленными в такие формулы значениями и итоговые (вычисленные) значения Mt, м |
|--------------------------------------|----------------------------------------------------------|---|-----------|------------------------------------------------------------|--------------|-----------|---------------------------------------------------------|----------------------------------------------------------------------------------------------------------------------------------------------------------------------------------------------------------|
|                                      | координаты, м                                            |   | Радиус, м | координаты, м                                              |              | Радиус, м |                                                         |                                                                                                                                                                                                          |
|                                      | X                                                        | Y | R         | X                                                          | Y            | R         |                                                         |                                                                                                                                                                                                          |
| 1                                    | 2                                                        | 3 | 4         | 5                                                          | 6            | 7         | 8                                                       | 9                                                                                                                                                                                                        |
| н1130                                | —                                                        | — | —         | 394 931,27                                                 | 1 331 776,01 | —         | Метод спутниковых геодезических измерений (определений) | $\sqrt{(0,07^2 + 0,07^2)} = 0,10$                                                                                                                                                                        |
| н1110                                | —                                                        | — | —         | 394 933,83                                                 | 1 331 773,63 | —         |                                                         |                                                                                                                                                                                                          |
| н1250                                | —                                                        | — | —         | 394 938,11                                                 | 1 331 778,06 | —         |                                                         |                                                                                                                                                                                                          |
| н1240                                | —                                                        | — | —         | 394 935,62                                                 | 1 331 780,48 | —         |                                                         |                                                                                                                                                                                                          |
| н1130                                | —                                                        | — | —         | 394 931,27                                                 | 1 331 776,01 | —         |                                                         |                                                                                                                                                                                                          |

**2. Сведения о характеристиках объекта недвижимости с кадастровым номером** 31:16:0210027:1151 :

| № п/п | Наименование характеристики | Значение характеристики |
|-------|-----------------------------|-------------------------|
| 1     | 2                           | 3                       |
| 1.    | Вид объекта недвижимости    | Здание                  |



| 1    | 2                                                                                                                                                                                                 | 3                                                                                            |
|------|---------------------------------------------------------------------------------------------------------------------------------------------------------------------------------------------------|----------------------------------------------------------------------------------------------|
| 2.   | Ранее присвоенный государственный учетный номер (инвентарный) здания, сооружения, объекта незавершенного строительства                                                                            | —                                                                                            |
| 3.   | Кадастровый номер земельного участка (земельных участков), в границах которого (которых) расположены здание, сооружение, объект незавершенного строительства                                      | —                                                                                            |
| 4.   | Уникальный учетный номер кадастрового квартала, в границах которого расположены здание, сооружение, объект незавершенного строительства                                                           | 31:16:0210027                                                                                |
| 5.   | Адрес здания, сооружения, объекта незавершенного строительства                                                                                                                                    | Белгородская обл, г.Белгород, ул.Константина Заслонова, ГСК "Восточный - 7" гараж №26, Лит.Б |
| 5.1. | Сведения о местоположении здания, сооружения, объекта незавершенного строительства (при отсутствии адреса) в структурированном в соответствии с федеральной информационной адресной системой виде | —                                                                                            |
| 5.3. | Дополнительные сведения о местоположении                                                                                                                                                          | —                                                                                            |
| 6.   | Иные сведения                                                                                                                                                                                     | —                                                                                            |

**3. Пояснения к сведениям об объекте недвижимости с кадастровым номером** 31:16:0210027:1151 :

|    |   |
|----|---|
| 1. | — |
|----|---|

**1. Сведения о характерных точках контура объекта недвижимости с кадастровым номером** 31:16:0101001:5161 :

| Система координат                    |                                                          | МСК-31 |           |                                                            |              |           | Зона №                                                  |                                                                                                                                                                                                          | 1 |
|--------------------------------------|----------------------------------------------------------|--------|-----------|------------------------------------------------------------|--------------|-----------|---------------------------------------------------------|----------------------------------------------------------------------------------------------------------------------------------------------------------------------------------------------------------|---|
| Обозначение характерных точек границ | Содержатся в Едином государственном реестре недвижимости |        |           | Определены в ходе выполнения комплексных кадастровых работ |              |           | Метод определения координат                             | Формулы, примененные для расчета средней квадратической погрешности определения координат характерных точек (Mt), м, с подставленными в такие формулы значениями и итоговые (вычисленные) значения Mt, м |   |
|                                      | координаты, м                                            |        | Радиус, м | координаты, м                                              |              | Радиус, м |                                                         |                                                                                                                                                                                                          |   |
|                                      | X                                                        | Y      | R         | X                                                          | Y            | R         |                                                         |                                                                                                                                                                                                          |   |
| 1                                    | 2                                                        | 3      | 4         | 5                                                          | 6            | 7         | 8                                                       | 9                                                                                                                                                                                                        |   |
| н4780                                | —                                                        | —      | —         | 395 048,37                                                 | 1 331 728,78 | —         | Метод спутниковых геодезических измерений (определений) | $\sqrt{(0,07^2 + 0,07^2)} = 0,10$                                                                                                                                                                        |   |
| н4770                                | —                                                        | —      | —         | 395 052,67                                                 | 1 331 733,21 | —         |                                                         |                                                                                                                                                                                                          |   |
| н4800                                | —                                                        | —      | —         | 395 050,16                                                 | 1 331 735,59 | —         |                                                         |                                                                                                                                                                                                          |   |

| 1     | 2 | 3 | 4          | 5            | 6            | 7 | 8                                                       | 9                                 |
|-------|---|---|------------|--------------|--------------|---|---------------------------------------------------------|-----------------------------------|
| н481О | — | — | —          | 395 045,89   | 1 331 731,10 | — | Метод спутниковых геодезических измерений (определений) | $\sqrt{(0,07^2 + 0,07^2)} = 0,10$ |
| н482О | — | — | 395 046,10 | 1 331 730,90 | —            |   |                                                         |                                   |
| н478О | — | — | —          | 395 048,37   | 1 331 728,78 | — |                                                         |                                   |

**2. Сведения о характеристиках объекта недвижимости с кадастровым номером** 31:16:0101001:5161 :

| № п/п | Наименование характеристики                                                                                                                                                                       | Значение характеристики                                                                     |
|-------|---------------------------------------------------------------------------------------------------------------------------------------------------------------------------------------------------|---------------------------------------------------------------------------------------------|
| 1     | 2                                                                                                                                                                                                 | 3                                                                                           |
| 1.    | Вид объекта недвижимости                                                                                                                                                                          | Сооружение                                                                                  |
| 2.    | Ранее присвоенный государственный учетный номер (инвентарный) здания, сооружения, объекта незавершенного строительства                                                                            | —                                                                                           |
| 3.    | Кадастровый номер земельного участка (земельных участков), в границах которого (которых) расположены здание, сооружение, объект незавершенного строительства                                      | —                                                                                           |
| 4.    | Уникальный учетный номер кадастрового квартала, в границах которого расположены здание, сооружение, объект незавершенного строительства                                                           | 31:16:0210027                                                                               |
| 5.    | Адрес здания, сооружения, объекта незавершенного строительства                                                                                                                                    | Белгородская область, г. Белгород, ул. Константина Заслонова, гараж №150, ГСК "Восточный 1" |
| 5.1.  | Сведения о местоположении здания, сооружения, объекта незавершенного строительства (при отсутствии адреса) в структурированном в соответствии с федеральной информационной адресной системой виде | —                                                                                           |
| 5.3.  | Дополнительные сведения о местоположении                                                                                                                                                          | —                                                                                           |
| 6.    | Иные сведения                                                                                                                                                                                     | —                                                                                           |

**3. Пояснения к сведениям об объекте недвижимости с кадастровым номером** 31:16:0101001:5161 :

|    |   |
|----|---|
| 1. | — |
|----|---|

**1. Сведения о характерных точках контура объекта недвижимости с кадастровым номером** 31:16:0101001:5165 :

| Система координат                    |                                                          | МСК-31 |           |                                                            |              |           | Зона №                                                  |                                                                                                                                                                                                          | 1 |
|--------------------------------------|----------------------------------------------------------|--------|-----------|------------------------------------------------------------|--------------|-----------|---------------------------------------------------------|----------------------------------------------------------------------------------------------------------------------------------------------------------------------------------------------------------|---|
| Обозначение характерных точек границ | Содержатся в Едином государственном реестре недвижимости |        |           | Определены в ходе выполнения комплексных кадастровых работ |              |           | Метод определения координат                             | Формулы, примененные для расчета средней квадратической погрешности определения координат характерных точек (Mt), м, с подставленными в такие формулы значениями и итоговые (вычисленные) значения Mt, м |   |
|                                      | координаты, м                                            |        | Радиус, м | координаты, м                                              |              | Радиус, м |                                                         |                                                                                                                                                                                                          |   |
|                                      | X                                                        | Y      | R         | X                                                          | Y            | R         |                                                         |                                                                                                                                                                                                          |   |
| 1                                    | 2                                                        | 3      | 4         | 5                                                          | 6            | 7         | 8                                                       | 9                                                                                                                                                                                                        |   |
| н695O                                | —                                                        | —      | —         | 395 092,59                                                 | 1 331 694,82 | —         | Метод спутниковых геодезических измерений (определений) | $\sqrt{(0,07^2 + 0,07^2)} = 0,10$                                                                                                                                                                        |   |
| н698O                                | —                                                        | —      | —         | 395 088,19                                                 | 1 331 690,29 | —         |                                                         |                                                                                                                                                                                                          |   |
| н63O                                 | —                                                        | —      | —         | 395 088,11                                                 | 1 331 689,85 | —         |                                                         |                                                                                                                                                                                                          |   |
| н62O                                 | —                                                        | —      | —         | 395 090,71                                                 | 1 331 687,40 | —         |                                                         |                                                                                                                                                                                                          |   |
| н699O                                | —                                                        | —      | —         | 395 090,89                                                 | 1 331 687,64 | —         |                                                         |                                                                                                                                                                                                          |   |
| н700O                                | —                                                        | —      | —         | 395 095,31                                                 | 1 331 692,18 | —         |                                                         |                                                                                                                                                                                                          |   |
| н701O                                | —                                                        | —      | —         | 395 094,93                                                 | 1 331 692,54 | —         |                                                         |                                                                                                                                                                                                          |   |
| н695O                                | —                                                        | —      | —         | 395 092,59                                                 | 1 331 694,82 | —         |                                                         |                                                                                                                                                                                                          |   |

**2. Сведения о характеристиках объекта недвижимости с кадастровым номером** 31:16:0101001:5165 :

| № п/п | Наименование характеристики                                                                                                                                  | Значение характеристики |
|-------|--------------------------------------------------------------------------------------------------------------------------------------------------------------|-------------------------|
| 1     | 2                                                                                                                                                            | 3                       |
| 1.    | Вид объекта недвижимости                                                                                                                                     | Сооружение              |
| 2.    | Ранее присвоенный государственный учетный номер (инвентарный) здания, сооружения, объекта незавершенного строительства                                       | —                       |
| 3.    | Кадастровый номер земельного участка (земельных участков), в границах которого (которых) расположены здание, сооружение, объект незавершенного строительства | —                       |

| 1    | 2                                                                                                                                                                                                 | 3                                                                                         |
|------|---------------------------------------------------------------------------------------------------------------------------------------------------------------------------------------------------|-------------------------------------------------------------------------------------------|
| 4.   | Уникальный учетный номер кадастрового квартала, в границах которого расположены здание, сооружение, объект незавершенного строительства                                                           | 31:16:0210027                                                                             |
| 5.   | Адрес здания, сооружения, объекта незавершенного строительства                                                                                                                                    | Белгородская область, г. Белгород, ул. Константина Заслонова, гараж №5, ГСК "Восточный-3" |
| 5.1. | Сведения о местоположении здания, сооружения, объекта незавершенного строительства (при отсутствии адреса) в структурированном в соответствии с федеральной информационной адресной системой виде | —                                                                                         |
| 5.3. | Дополнительные сведения о местоположении                                                                                                                                                          | —                                                                                         |
| 6.   | Иные сведения                                                                                                                                                                                     | —                                                                                         |

**3. Пояснения к сведениям об объекте недвижимости с кадастровым номером** 31:16:0101001:5165 :

1. —

**1. Сведения о характерных точках контура объекта недвижимости с кадастровым номером** 31:16:0101001:10519 :

Система координат МСК-31 Зона № 1

| Обозначение характерных точек границ | Содержатся в Едином государственном реестре недвижимости |   |           | Определены в ходе выполнения комплексных кадастровых работ |              |           | Метод определения координат                             | Формулы, примененные для расчета средней квадратической погрешности определения координат характерных точек (Mt), м, с подставленными в такие формулы значениями и итоговые (вычисленные) значения Mt, м |
|--------------------------------------|----------------------------------------------------------|---|-----------|------------------------------------------------------------|--------------|-----------|---------------------------------------------------------|----------------------------------------------------------------------------------------------------------------------------------------------------------------------------------------------------------|
|                                      | координаты, м                                            |   | Радиус, м | координаты, м                                              |              | Радиус, м |                                                         |                                                                                                                                                                                                          |
|                                      | X                                                        | Y | R         | X                                                          | Y            | R         |                                                         |                                                                                                                                                                                                          |
| 1                                    | 2                                                        | 3 | 4         | 5                                                          | 6            | 7         | 8                                                       | 9                                                                                                                                                                                                        |
| н5910                                | —                                                        | — | —         | 395 027,39                                                 | 1 331 620,86 | —         | Метод спутниковых геодезических измерений (определений) | $\sqrt{(0,07^2 + 0,07^2)} = 0,10$                                                                                                                                                                        |
| н5930                                | —                                                        | — | —         | 395 024,96                                                 | 1 331 623,31 | —         |                                                         |                                                                                                                                                                                                          |
| н5940                                | —                                                        | — | —         | 395 020,61                                                 | 1 331 618,92 | —         |                                                         |                                                                                                                                                                                                          |
| н5920                                | —                                                        | — | —         | 395 023,05                                                 | 1 331 616,46 | —         |                                                         |                                                                                                                                                                                                          |
| н5910                                | —                                                        | — | —         | 395 027,39                                                 | 1 331 620,86 | —         |                                                         |                                                                                                                                                                                                          |

**2. Сведения о характеристиках объекта недвижимости с кадастровым номером** 31:16:0101001:10519 :

| № п/п | Наименование характеристики                                                                                                                                                                       | Значение характеристики                                                                   |
|-------|---------------------------------------------------------------------------------------------------------------------------------------------------------------------------------------------------|-------------------------------------------------------------------------------------------|
| 1     | 2                                                                                                                                                                                                 | 3                                                                                         |
| 1.    | Вид объекта недвижимости                                                                                                                                                                          | Сооружение                                                                                |
| 2.    | Ранее присвоенный государственный учетный номер (инвентарный) здания, сооружения, объекта незавершенного строительства                                                                            | —                                                                                         |
| 3.    | Кадастровый номер земельного участка (земельных участков), в границах которого (которых) расположены здание, сооружение, объект незавершенного строительства                                      | —                                                                                         |
| 4.    | Уникальный учетный номер кадастрового квартала, в границах которого расположены здание, сооружение, объект незавершенного строительства                                                           | 31:16:0210027                                                                             |
| 5.    | Адрес здания, сооружения, объекта незавершенного строительства                                                                                                                                    | Белгородская область, г. Белгород, ул. Константина Заслонова, гараж №9, ГК "Восточный -5" |
| 5.1.  | Сведения о местоположении здания, сооружения, объекта незавершенного строительства (при отсутствии адреса) в структурированном в соответствии с федеральной информационной адресной системой виде | —                                                                                         |
| 5.3.  | Дополнительные сведения о местоположении                                                                                                                                                          | —                                                                                         |
| 6.    | Иные сведения                                                                                                                                                                                     | —                                                                                         |

**3. Пояснения к сведениям об объекте недвижимости с кадастровым номером** 31:16:0101001:10519 :

|    |   |
|----|---|
| 1. | — |
|----|---|

**1. Сведения о характерных точках контура объекта недвижимости с кадастровым номером** 31:16:0210027:1128 :

| Система координат                    |                                                          | МСК-31 |           |                                                            |              |           | Зона №                                                  |                                                                                                                                                                                                          | 1 |
|--------------------------------------|----------------------------------------------------------|--------|-----------|------------------------------------------------------------|--------------|-----------|---------------------------------------------------------|----------------------------------------------------------------------------------------------------------------------------------------------------------------------------------------------------------|---|
| Обозначение характерных точек границ | Содержатся в Едином государственном реестре недвижимости |        |           | Определены в ходе выполнения комплексных кадастровых работ |              |           | Метод определения координат                             | Формулы, примененные для расчета средней квадратической погрешности определения координат характерных точек (Mt), м, с подставленными в такие формулы значениями и итоговые (вычисленные) значения Mt, м |   |
|                                      | координаты, м                                            |        | Радиус, м | координаты, м                                              |              | Радиус, м |                                                         |                                                                                                                                                                                                          |   |
|                                      | X                                                        | Y      | R         | X                                                          | Y            | R         |                                                         |                                                                                                                                                                                                          |   |
| 1                                    | 2                                                        | 3      | 4         | 5                                                          | 6            | 7         | 8                                                       | 9                                                                                                                                                                                                        |   |
| н422О                                | —                                                        | —      | —         | 395 063,53                                                 | 1 331 752,59 | —         | Метод спутниковых геодезических измерений (определений) | $\sqrt{(0,07^2 + 0,07^2)} = 0,10$                                                                                                                                                                        |   |

| 1     | 2 | 3 | 4 | 5          | 6            | 7 | 8                                                       | 9                                 |
|-------|---|---|---|------------|--------------|---|---------------------------------------------------------|-----------------------------------|
| н4230 | — | — | — | 395 061,25 | 1 331 754,80 | — | Метод спутниковых геодезических измерений (определений) | $\sqrt{(0,07^2 + 0,07^2)} = 0,10$ |
| н4240 | — | — | — | 395 057,02 | 1 331 750,44 | — |                                                         |                                   |
| н4250 | — | — | — | 395 057,36 | 1 331 750,11 | — |                                                         |                                   |
| н4260 | — | — | — | 395 059,29 | 1 331 748,22 | — |                                                         |                                   |
| н4220 | — | — | — | 395 063,53 | 1 331 752,59 | — |                                                         |                                   |

**2. Сведения о характеристиках объекта недвижимости с кадастровым номером** 31:16:0210027:1128 :

| № п/п | Наименование характеристики                                                                                                                                                                       | Значение характеристики                                                                  |
|-------|---------------------------------------------------------------------------------------------------------------------------------------------------------------------------------------------------|------------------------------------------------------------------------------------------|
| 1     | 2                                                                                                                                                                                                 | 3                                                                                        |
| 1.    | Вид объекта недвижимости                                                                                                                                                                          | Здание                                                                                   |
| 2.    | Ранее присвоенный государственный учетный номер (инвентарный) здания, сооружения, объекта незавершенного строительства                                                                            | —                                                                                        |
| 3.    | Кадастровый номер земельного участка (земельных участков), в границах которого (которых) расположены здание, сооружение, объект незавершенного строительства                                      | —                                                                                        |
| 4.    | Уникальный учетный номер кадастрового квартала, в границах которого расположены здание, сооружение, объект незавершенного строительства                                                           | 31:16:0210027                                                                            |
| 5.    | Адрес здания, сооружения, объекта незавершенного строительства                                                                                                                                    | Белгородская обл., г. Белгород, ул. Константина Заслонова, ГСК "Восточный-1", Гараж № 82 |
| 5.1.  | Сведения о местоположении здания, сооружения, объекта незавершенного строительства (при отсутствии адреса) в структурированном в соответствии с федеральной информационной адресной системой виде | —                                                                                        |
| 5.3.  | Дополнительные сведения о местоположении                                                                                                                                                          | —                                                                                        |
| 6.    | Иные сведения                                                                                                                                                                                     | —                                                                                        |

**3. Пояснения к сведениям об объекте недвижимости с кадастровым номером** 31:16:0210027:1128 :

|    |   |
|----|---|
| 1. | — |
|----|---|

**1. Сведения о характерных точках контура объекта недвижимости с кадастровым номером** 31:16:0210027:953 :

| Система координат                    |                                                          |   | МСК-31    |                                                            |              |           | Зона №                                                  |                                                                                                                                                                                                          | 1 |
|--------------------------------------|----------------------------------------------------------|---|-----------|------------------------------------------------------------|--------------|-----------|---------------------------------------------------------|----------------------------------------------------------------------------------------------------------------------------------------------------------------------------------------------------------|---|
| Обозначение характерных точек границ | Содержатся в Едином государственном реестре недвижимости |   |           | Определены в ходе выполнения комплексных кадастровых работ |              |           | Метод определения координат                             | Формулы, примененные для расчета средней квадратической погрешности определения координат характерных точек (Mt), м, с подставленными в такие формулы значениями и итоговые (вычисленные) значения Mt, м |   |
|                                      | координаты, м                                            |   | Радиус, м | координаты, м                                              |              | Радиус, м |                                                         |                                                                                                                                                                                                          |   |
|                                      | X                                                        | Y | R         | X                                                          | Y            | R         |                                                         |                                                                                                                                                                                                          |   |
| 1                                    | 2                                                        | 3 | 4         | 5                                                          | 6            | 7         | 8                                                       | 9                                                                                                                                                                                                        |   |
| н2730                                | —                                                        | — | —         | 394 897,87                                                 | 1 331 828,69 | —         | Метод спутниковых геодезических измерений (определений) | $\sqrt{(0,07^2 + 0,07^2)} = 0,10$                                                                                                                                                                        |   |
| н2740                                | —                                                        | — | —         | 394 893,43                                                 | 1 331 832,86 | —         |                                                         |                                                                                                                                                                                                          |   |
| н2750                                | —                                                        | — | —         | 394 890,95                                                 | 1 331 830,18 | —         |                                                         |                                                                                                                                                                                                          |   |
| н2760                                | —                                                        | — | —         | 394 895,47                                                 | 1 331 826,03 | —         |                                                         |                                                                                                                                                                                                          |   |
| н2730                                | —                                                        | — | —         | 394 897,87                                                 | 1 331 828,69 | —         |                                                         |                                                                                                                                                                                                          |   |

**2. Сведения о характеристиках объекта недвижимости с кадастровым номером** 31:16:0210027:953 :

| № п/п | Наименование характеристики                                                                                                                                  | Значение характеристики |
|-------|--------------------------------------------------------------------------------------------------------------------------------------------------------------|-------------------------|
| 1     | 2                                                                                                                                                            | 3                       |
| 1.    | Вид объекта недвижимости                                                                                                                                     | Здание                  |
| 2.    | Ранее присвоенный государственный учетный номер (инвентарный) здания, сооружения, объекта незавершенного строительства                                       | —                       |
| 3.    | Кадастровый номер земельного участка (земельных участков), в границах которого (которых) расположены здание, сооружение, объект незавершенного строительства | —                       |
| 4.    | Уникальный учетный номер кадастрового квартала, в границах которого расположены здание, сооружение, объект незавершенного строительства                      | 31:16:0210027           |

| 1    | 2                                                                                                                                                                                                 | 3                                                                                              |
|------|---------------------------------------------------------------------------------------------------------------------------------------------------------------------------------------------------|------------------------------------------------------------------------------------------------|
| 5.   | Адрес здания, сооружения, объекта незавершенного строительства                                                                                                                                    | Белгородская обл., г. Белгород, ул. Константина Заслонова, Восточный округ, ГСК №52, Гараж №56 |
| 5.1. | Сведения о местоположении здания, сооружения, объекта незавершенного строительства (при отсутствии адреса) в структурированном в соответствии с федеральной информационной адресной системой виде | —                                                                                              |
| 5.3. | Дополнительные сведения о местоположении                                                                                                                                                          | —                                                                                              |
| 6.   | Иные сведения                                                                                                                                                                                     | —                                                                                              |

**3. Пояснения к сведениям об объекте недвижимости с кадастровым номером** 31:16:0210027:953 :

|    |   |
|----|---|
| 1. | — |
|----|---|

**1. Сведения о характерных точках контура объекта недвижимости с кадастровым номером** 31:16:0210027:366 :

|                   |               |        |          |
|-------------------|---------------|--------|----------|
| Система координат | <u>МСК-31</u> | Зона № | <u>1</u> |
|-------------------|---------------|--------|----------|

| Обозначение характерных точек границ | Содержатся в Едином государственном реестре недвижимости |   |           | Определены в ходе выполнения комплексных кадастровых работ |              |           | Метод определения координат                             | Формулы, примененные для расчета средней квадратической погрешности определения координат характерных точек (Mt), м, с подставленными в такие формулы значениями и итоговые (вычисленные) значения Mt, м |
|--------------------------------------|----------------------------------------------------------|---|-----------|------------------------------------------------------------|--------------|-----------|---------------------------------------------------------|----------------------------------------------------------------------------------------------------------------------------------------------------------------------------------------------------------|
|                                      | координаты, м                                            |   | Радиус, м | координаты, м                                              |              | Радиус, м |                                                         |                                                                                                                                                                                                          |
|                                      | X                                                        | Y | R         | X                                                          | Y            | R         |                                                         |                                                                                                                                                                                                          |
| 1                                    | 2                                                        | 3 | 4         | 5                                                          | 6            | 7         | 8                                                       | 9                                                                                                                                                                                                        |
| н7140                                | —                                                        | — | —         | 394 903,19                                                 | 1 331 868,20 | —         | Метод спутниковых геодезических измерений (определений) | $\sqrt{(0,07^2 + 0,07^2)} = 0,10$                                                                                                                                                                        |
| н7150                                | —                                                        | — | —         | 394 899,85                                                 | 1 331 871,28 | —         |                                                         |                                                                                                                                                                                                          |
| н7160                                | —                                                        | — | —         | 394 895,86                                                 | 1 331 866,95 | —         |                                                         |                                                                                                                                                                                                          |
| н7170                                | —                                                        | — | —         | 394 895,62                                                 | 1 331 866,69 | —         |                                                         |                                                                                                                                                                                                          |
| н7180                                | —                                                        | — | —         | 394 898,91                                                 | 1 331 863,60 | —         |                                                         |                                                                                                                                                                                                          |
| н7140                                | —                                                        | — | —         | 394 903,19                                                 | 1 331 868,20 | —         |                                                         |                                                                                                                                                                                                          |

**2. Сведения о характеристиках объекта недвижимости с кадастровым номером** 31:16:0210027:366 :

| № п/п | Наименование характеристики | Значение характеристики |
|-------|-----------------------------|-------------------------|
|-------|-----------------------------|-------------------------|



| 1    | 2                                                                                                                                                                                                 | 3                                                                       |
|------|---------------------------------------------------------------------------------------------------------------------------------------------------------------------------------------------------|-------------------------------------------------------------------------|
| 1.   | Вид объекта недвижимости                                                                                                                                                                          | Здание                                                                  |
| 2.   | Ранее присвоенный государственный учетный номер (инвентарный) здания, сооружения, объекта незавершенного строительства                                                                            | —                                                                       |
| 3.   | Кадастровый номер земельного участка (земельных участков), в границах которого (которых) расположены здание, сооружение, объект незавершенного строительства                                      | 31:16:0210027:27                                                        |
| 4.   | Уникальный учетный номер кадастрового квартала, в границах которого расположены здание, сооружение, объект незавершенного строительства                                                           | 31:16:0210027                                                           |
| 5.   | Адрес здания, сооружения, объекта незавершенного строительства                                                                                                                                    | Белгородская область, г. Белгород, ул. Константина Заслонова, гараж №48 |
| 5.1. | Сведения о местоположении здания, сооружения, объекта незавершенного строительства (при отсутствии адреса) в структурированном в соответствии с федеральной информационной адресной системой виде | —                                                                       |
| 5.3. | Дополнительные сведения о местоположении                                                                                                                                                          | —                                                                       |
| 6.   | Иные сведения                                                                                                                                                                                     | —                                                                       |

**3. Пояснения к сведениям об объекте недвижимости с кадастровым номером** 31:16:0210027:366 :

1. —

**1. Сведения о характерных точках контура объекта недвижимости с кадастровым номером** 31:16:0210027:491 :

Система координат МСК-31 Зона № 1

| Обозначение характерных точек границ | Содержатся в Едином государственном реестре недвижимости |   |           | Определены в ходе выполнения комплексных кадастровых работ |              |           | Метод определения координат                             | Формулы, примененные для расчета средней квадратической погрешности определения координат характерных точек (Mt), м, с подставленными в такие формулы значениями и итоговые (вычисленные) значения Mt, м |
|--------------------------------------|----------------------------------------------------------|---|-----------|------------------------------------------------------------|--------------|-----------|---------------------------------------------------------|----------------------------------------------------------------------------------------------------------------------------------------------------------------------------------------------------------|
|                                      | координаты, м                                            |   | Радиус, м | координаты, м                                              |              | Радиус, м |                                                         |                                                                                                                                                                                                          |
|                                      | X                                                        | Y | R         | X                                                          | Y            | R         |                                                         |                                                                                                                                                                                                          |
| 1                                    | 2                                                        | 3 | 4         | 5                                                          | 6            | 7         | 8                                                       | 9                                                                                                                                                                                                        |
| н1470                                | —                                                        | — | —         | 394 977,07                                                 | 1 331 740,20 | —         | Метод спутниковых геодезических измерений (определений) | $\sqrt{(0,07^2 + 0,07^2)} = 0,10$                                                                                                                                                                        |
| н1460                                | —                                                        | — | —         | 394 974,70                                                 | 1 331 742,61 | —         |                                                         |                                                                                                                                                                                                          |

| 1     | 2 | 3 | 4 | 5          | 6            | 7 | 8                                                       | 9                                 |
|-------|---|---|---|------------|--------------|---|---------------------------------------------------------|-----------------------------------|
| н860  | — | — | — | 394 970,34 | 1 331 738,13 | — | Метод спутниковых геодезических измерений (определений) | $\sqrt{(0,07^2 + 0,07^2)} = 0,10$ |
| н830  | — | — | — | 394 972,57 | 1 331 735,86 | — |                                                         |                                   |
| н820  | — | — | — | 394 972,72 | 1 331 735,71 | — |                                                         |                                   |
| н1470 | — | — | — | 394 977,07 | 1 331 740,20 | — |                                                         |                                   |

**2. Сведения о характеристиках объекта недвижимости с кадастровым номером** 31:16:0210027:491 :

| № п/п | Наименование характеристики                                                                                                                                                                       | Значение характеристики                                                                      |
|-------|---------------------------------------------------------------------------------------------------------------------------------------------------------------------------------------------------|----------------------------------------------------------------------------------------------|
| 1     | 2                                                                                                                                                                                                 | 3                                                                                            |
| 1.    | Вид объекта недвижимости                                                                                                                                                                          | Здание                                                                                       |
| 2.    | Ранее присвоенный государственный учетный номер (инвентарный) здания, сооружения, объекта незавершенного строительства                                                                            | —                                                                                            |
| 3.    | Кадастровый номер земельного участка (земельных участков), в границах которого (которых) расположены здание, сооружение, объект незавершенного строительства                                      | 31:16:0210027:1716                                                                           |
| 4.    | Уникальный учетный номер кадастрового квартала, в границах которого расположены здание, сооружение, объект незавершенного строительства                                                           | 31:16:0210027                                                                                |
| 5.    | Адрес здания, сооружения, объекта незавершенного строительства                                                                                                                                    | Белгородская обл, г.Белгород, ул.Константина Заслонова, ГСК "Восточный - 7" гараж №42, Лит.Б |
| 5.1.  | Сведения о местоположении здания, сооружения, объекта незавершенного строительства (при отсутствии адреса) в структурированном в соответствии с федеральной информационной адресной системой виде | —                                                                                            |
| 5.3.  | Дополнительные сведения о местоположении                                                                                                                                                          | —                                                                                            |
| 6.    | Иные сведения                                                                                                                                                                                     | —                                                                                            |

**3. Пояснения к сведениям об объекте недвижимости с кадастровым номером** 31:16:0210027:491 :

|    |   |
|----|---|
| 1. | — |
|----|---|

**1. Сведения о характерных точках контура объекта недвижимости с кадастровым номером** 31:16:0210027:1372 :

| Система координат                    |                                                          |   | МСК-31    |                                                            |              |           | Зона №                                                  |                                                                                                                                                                                                          | 1 |
|--------------------------------------|----------------------------------------------------------|---|-----------|------------------------------------------------------------|--------------|-----------|---------------------------------------------------------|----------------------------------------------------------------------------------------------------------------------------------------------------------------------------------------------------------|---|
| Обозначение характерных точек границ | Содержатся в Едином государственном реестре недвижимости |   |           | Определены в ходе выполнения комплексных кадастровых работ |              |           | Метод определения координат                             | Формулы, примененные для расчета средней квадратической погрешности определения координат характерных точек (Mt), м, с подставленными в такие формулы значениями и итоговые (вычисленные) значения Mt, м |   |
|                                      | координаты, м                                            |   | Радиус, м | координаты, м                                              |              | Радиус, м |                                                         |                                                                                                                                                                                                          |   |
|                                      | X                                                        | Y | R         | X                                                          | Y            | R         |                                                         |                                                                                                                                                                                                          |   |
| 1                                    | 2                                                        | 3 | 4         | 5                                                          | 6            | 7         | 8                                                       | 9                                                                                                                                                                                                        |   |
| н4650                                | —                                                        | — | —         | 395 066,76                                                 | 1 331 719,74 | —         | Метод спутниковых геодезических измерений (определений) | $\sqrt{(0,07^2 + 0,07^2)} = 0,10$                                                                                                                                                                        |   |
| н4660                                | —                                                        | — | —         | 395 064,49                                                 | 1 331 721,93 | —         |                                                         |                                                                                                                                                                                                          |   |
| н4670                                | —                                                        | — | —         | 395 060,16                                                 | 1 331 717,36 | —         |                                                         |                                                                                                                                                                                                          |   |
| н4680                                | —                                                        | — | —         | 395 060,25                                                 | 1 331 717,27 | —         |                                                         |                                                                                                                                                                                                          |   |
| н4690                                | —                                                        | — | —         | 395 062,43                                                 | 1 331 715,18 | —         |                                                         |                                                                                                                                                                                                          |   |
| н4650                                | —                                                        | — | —         | 395 066,76                                                 | 1 331 719,74 | —         |                                                         |                                                                                                                                                                                                          |   |

**2. Сведения о характеристиках объекта недвижимости с кадастровым номером** 31:16:0210027:1372 :

| № п/п | Наименование характеристики                                                                                                                                  | Значение характеристики |
|-------|--------------------------------------------------------------------------------------------------------------------------------------------------------------|-------------------------|
| 1     | 2                                                                                                                                                            | 3                       |
| 1.    | Вид объекта недвижимости                                                                                                                                     | Сооружение              |
| 2.    | Ранее присвоенный государственный учетный номер (инвентарный) здания, сооружения, объекта незавершенного строительства                                       | —                       |
| 3.    | Кадастровый номер земельного участка (земельных участков), в границах которого (которых) расположены здание, сооружение, объект незавершенного строительства | —                       |
| 4.    | Уникальный учетный номер кадастрового квартала, в границах которого расположены здание, сооружение, объект незавершенного строительства                      | 31:16:0210027           |

| 1    | 2                                                                                                                                                                                                 | 3                                                                                           |
|------|---------------------------------------------------------------------------------------------------------------------------------------------------------------------------------------------------|---------------------------------------------------------------------------------------------|
| 5.   | Адрес здания, сооружения, объекта незавершенного строительства                                                                                                                                    | Белгородская область, г. Белгород, ул. Константина Заслонова, гараж № 144, ГК "Восточный-1" |
| 5.1. | Сведения о местоположении здания, сооружения, объекта незавершенного строительства (при отсутствии адреса) в структурированном в соответствии с федеральной информационной адресной системой виде | —                                                                                           |
| 5.3. | Дополнительные сведения о местоположении                                                                                                                                                          | —                                                                                           |
| 6.   | Иные сведения                                                                                                                                                                                     | —                                                                                           |

**3. Пояснения к сведениям об объекте недвижимости с кадастровым номером** 31:16:0210027:1372 :

|    |   |
|----|---|
| 1. | — |
|----|---|

**1. Сведения о характерных точках контура объекта недвижимости с кадастровым номером** 31:16:0210027:378 :

|                   |               |        |          |
|-------------------|---------------|--------|----------|
| Система координат | <u>МСК-31</u> | Зона № | <u>1</u> |
|-------------------|---------------|--------|----------|

| Обозначение характерных точек границ | Содержатся в Едином государственном реестре недвижимости |   |           | Определены в ходе выполнения комплексных кадастровых работ |              |           | Метод определения координат                             | Формулы, примененные для расчета средней квадратической погрешности определения координат характерных точек (Mt), м, с подставленными в такие формулы значениями и итоговые (вычисленные) значения Mt, м |
|--------------------------------------|----------------------------------------------------------|---|-----------|------------------------------------------------------------|--------------|-----------|---------------------------------------------------------|----------------------------------------------------------------------------------------------------------------------------------------------------------------------------------------------------------|
|                                      | координаты, м                                            |   | Радиус, м | координаты, м                                              |              | Радиус, м |                                                         |                                                                                                                                                                                                          |
|                                      | X                                                        | Y | R         | X                                                          | Y            | R         |                                                         |                                                                                                                                                                                                          |
| 1                                    | 2                                                        | 3 | 4         | 5                                                          | 6            | 7         | 8                                                       | 9                                                                                                                                                                                                        |
| н4700                                | —                                                        | — | —         | 395 053,13                                                 | 1 331 724,17 | —         | Метод спутниковых геодезических измерений (определений) | $\sqrt{(0,07^2 + 0,07^2)} = 0,10$                                                                                                                                                                        |
| н4710                                | —                                                        | — | —         | 395 055,40                                                 | 1 331 721,90 | —         |                                                         |                                                                                                                                                                                                          |
| н4720                                | —                                                        | — | —         | 395 059,76                                                 | 1 331 726,48 | —         |                                                         |                                                                                                                                                                                                          |
| н4730                                | —                                                        | — | —         | 395 057,42                                                 | 1 331 728,59 | —         |                                                         |                                                                                                                                                                                                          |
| н4700                                | —                                                        | — | —         | 395 053,13                                                 | 1 331 724,17 | —         |                                                         |                                                                                                                                                                                                          |

**2. Сведения о характеристиках объекта недвижимости с кадастровым номером** 31:16:0210027:378 :

| № п/п | Наименование характеристики | Значение характеристики |
|-------|-----------------------------|-------------------------|
| 1     | 2                           | 3                       |
| 1.    | Вид объекта недвижимости    | Здание                  |

| 1    | 2                                                                                                                                                                                                 | 3                                                                                             |
|------|---------------------------------------------------------------------------------------------------------------------------------------------------------------------------------------------------|-----------------------------------------------------------------------------------------------|
| 2.   | Ранее присвоенный государственный учетный номер (инвентарный) здания, сооружения, объекта незавершенного строительства                                                                            | —                                                                                             |
| 3.   | Кадастровый номер земельного участка (земельных участков), в границах которого (которых) расположены здание, сооружение, объект незавершенного строительства                                      | —                                                                                             |
| 4.   | Уникальный учетный номер кадастрового квартала, в границах которого расположены здание, сооружение, объект незавершенного строительства                                                           | 31:16:0210027                                                                                 |
| 5.   | Адрес здания, сооружения, объекта незавершенного строительства                                                                                                                                    | Белгородская область, г. Белгород, ул. Константина Заслонова, ГСК "Восточный -1", гараж № 147 |
| 5.1. | Сведения о местоположении здания, сооружения, объекта незавершенного строительства (при отсутствии адреса) в структурированном в соответствии с федеральной информационной адресной системой виде | —                                                                                             |
| 5.3. | Дополнительные сведения о местоположении                                                                                                                                                          | —                                                                                             |
| 6.   | Иные сведения                                                                                                                                                                                     | —                                                                                             |

**3. Пояснения к сведениям об объекте недвижимости с кадастровым номером 31:16:0210027:378 :**

|    |   |
|----|---|
| 1. | — |
|----|---|

**1. Сведения о характерных точках контура объекта недвижимости с кадастровым номером 31:16:0210027:1418 :**

Система координат МСК-31 Зона № 1

| Обозначение характерных точек границ | Содержатся в Едином государственном реестре недвижимости |   |           | Определены в ходе выполнения комплексных кадастровых работ |              |           | Метод определения координат                             | Формулы, примененные для расчета средней квадратической погрешности определения координат характерных точек (Mt), м, с подставленными в такие формулы значениями и итоговые (вычисленные) значения Mt, м |
|--------------------------------------|----------------------------------------------------------|---|-----------|------------------------------------------------------------|--------------|-----------|---------------------------------------------------------|----------------------------------------------------------------------------------------------------------------------------------------------------------------------------------------------------------|
|                                      | координаты, м                                            |   | Радиус, м | координаты, м                                              |              | Радиус, м |                                                         |                                                                                                                                                                                                          |
|                                      | X                                                        | Y | R         | X                                                          | Y            | R         |                                                         |                                                                                                                                                                                                          |
| 1                                    | 2                                                        | 3 | 4         | 5                                                          | 6            | 7         | 8                                                       | 9                                                                                                                                                                                                        |
| н3120                                | —                                                        | — | —         | 394 865,63                                                 | 1 331 823,56 | —         | Метод спутниковых геодезических измерений (определений) | $\sqrt{(0,07^2 + 0,07^2)} = 0,10$                                                                                                                                                                        |
| н3130                                | —                                                        | — | —         | 394 867,91                                                 | 1 331 826,04 | —         |                                                         |                                                                                                                                                                                                          |
| н3140                                | —                                                        | — | —         | 394 863,36                                                 | 1 331 830,31 | —         |                                                         |                                                                                                                                                                                                          |

| 1     | 2 | 3 | 4 | 5          | 6            | 7 | 8                                                       | 9                                 |
|-------|---|---|---|------------|--------------|---|---------------------------------------------------------|-----------------------------------|
| нЗ110 | — | — | — | 394 861,03 | 1 331 827,75 | — | Метод спутниковых геодезических измерений (определений) | $\sqrt{(0,07^2 + 0,07^2)} = 0,10$ |
| нЗ120 | — | — | — | 394 865,63 | 1 331 823,56 | — |                                                         |                                   |

**2. Сведения о характеристиках объекта недвижимости с кадастровым номером** 31:16:0210027:1418 :

| № п/п | Наименование характеристики                                                                                                                                                                       | Значение характеристики                                                                     |
|-------|---------------------------------------------------------------------------------------------------------------------------------------------------------------------------------------------------|---------------------------------------------------------------------------------------------|
| 1     | 2                                                                                                                                                                                                 | 3                                                                                           |
| 1.    | Вид объекта недвижимости                                                                                                                                                                          | Сооружение                                                                                  |
| 2.    | Ранее присвоенный государственный учетный номер (инвентарный) здания, сооружения, объекта незавершенного строительства                                                                            | —                                                                                           |
| 3.    | Кадастровый номер земельного участка (земельных участков), в границах которого (которых) расположены здание, сооружение, объект незавершенного строительства                                      | —                                                                                           |
| 4.    | Уникальный учетный номер кадастрового квартала, в границах которого расположены здание, сооружение, объект незавершенного строительства                                                           | 31:16:0210027                                                                               |
| 5.    | Адрес здания, сооружения, объекта незавершенного строительства                                                                                                                                    | Российская Федерация, Белгородская обл., г. Белгород, пер. К. Заслонова, гараж №27, ГСК №52 |
| 5.1.  | Сведения о местоположении здания, сооружения, объекта незавершенного строительства (при отсутствии адреса) в структурированном в соответствии с федеральной информационной адресной системой виде | —                                                                                           |
| 5.3.  | Дополнительные сведения о местоположении                                                                                                                                                          | —                                                                                           |
| 6.    | Иные сведения                                                                                                                                                                                     | —                                                                                           |

**3. Пояснения к сведениям об объекте недвижимости с кадастровым номером** 31:16:0210027:1418 :

|    |   |
|----|---|
| 1. | — |
|----|---|

**1. Сведения о характерных точках контура объекта недвижимости с кадастровым номером** 31:16:0210027:715 :

| Система координат                    |                                                          |   | МСК-31    |                                                            |              |           | Зона №                                                  |                                                                                                                                                                                                          | 1 |
|--------------------------------------|----------------------------------------------------------|---|-----------|------------------------------------------------------------|--------------|-----------|---------------------------------------------------------|----------------------------------------------------------------------------------------------------------------------------------------------------------------------------------------------------------|---|
| Обозначение характерных точек границ | Содержатся в Едином государственном реестре недвижимости |   |           | Определены в ходе выполнения комплексных кадастровых работ |              |           | Метод определения координат                             | Формулы, примененные для расчета средней квадратической погрешности определения координат характерных точек (Mt), м, с подставленными в такие формулы значениями и итоговые (вычисленные) значения Mt, м |   |
|                                      | координаты, м                                            |   | Радиус, м | координаты, м                                              |              | Радиус, м |                                                         |                                                                                                                                                                                                          |   |
|                                      | X                                                        | Y | R         | X                                                          | Y            | R         |                                                         |                                                                                                                                                                                                          |   |
| 1                                    | 2                                                        | 3 | 4         | 5                                                          | 6            | 7         | 8                                                       | 9                                                                                                                                                                                                        |   |
| н4750                                | —                                                        | — | —         | 395 050,71                                                 | 1 331 726,50 | —         | Метод спутниковых геодезических измерений (определений) | $\sqrt{(0,07^2 + 0,07^2)} = 0,10$                                                                                                                                                                        |   |
| н4740                                | —                                                        | — | —         | 395 055,01                                                 | 1 331 730,94 | —         |                                                         |                                                                                                                                                                                                          |   |
| н4770                                | —                                                        | — | —         | 395 052,67                                                 | 1 331 733,21 | —         |                                                         |                                                                                                                                                                                                          |   |
| н4780                                | —                                                        | — | —         | 395 048,37                                                 | 1 331 728,78 | —         |                                                         |                                                                                                                                                                                                          |   |
| н4790                                | —                                                        | — | —         | 395 048,45                                                 | 1 331 728,70 | —         |                                                         |                                                                                                                                                                                                          |   |
| н4750                                | —                                                        | — | —         | 395 050,71                                                 | 1 331 726,50 | —         |                                                         |                                                                                                                                                                                                          |   |

**2. Сведения о характеристиках объекта недвижимости с кадастровым номером** 31:16:0210027:715 :

| № п/п | Наименование характеристики                                                                                                                                  | Значение характеристики |
|-------|--------------------------------------------------------------------------------------------------------------------------------------------------------------|-------------------------|
| 1     | 2                                                                                                                                                            | 3                       |
| 1.    | Вид объекта недвижимости                                                                                                                                     | Здание                  |
| 2.    | Ранее присвоенный государственный учетный номер (инвентарный) здания, сооружения, объекта незавершенного строительства                                       | —                       |
| 3.    | Кадастровый номер земельного участка (земельных участков), в границах которого (которых) расположены здание, сооружение, объект незавершенного строительства | 31:16:0210027:1459      |
| 4.    | Уникальный учетный номер кадастрового квартала, в границах которого расположены здание, сооружение, объект незавершенного строительства                      | 31:16:0210027           |

| 1    | 2                                                                                                                                                                                                 | 3                                                                              |
|------|---------------------------------------------------------------------------------------------------------------------------------------------------------------------------------------------------|--------------------------------------------------------------------------------|
| 5.   | Адрес здания, сооружения, объекта незавершенного строительства                                                                                                                                    | Белгородская обл., г. Белгород, ул. К. Заслонова, гараж №149, ГК "Восточный-1" |
| 5.1. | Сведения о местоположении здания, сооружения, объекта незавершенного строительства (при отсутствии адреса) в структурированном в соответствии с федеральной информационной адресной системой виде | —                                                                              |
| 5.3. | Дополнительные сведения о местоположении                                                                                                                                                          | —                                                                              |
| 6.   | Иные сведения                                                                                                                                                                                     | —                                                                              |

**3. Пояснения к сведениям об объекте недвижимости с кадастровым номером** 31:16:0210027:715 :

|    |   |
|----|---|
| 1. | — |
|----|---|

**1. Сведения о характерных точках контура объекта недвижимости с кадастровым номером** 31:16:0210027:430 :

|                   |               |        |          |
|-------------------|---------------|--------|----------|
| Система координат | <u>МСК-31</u> | Зона № | <u>1</u> |
|-------------------|---------------|--------|----------|

| Обозначение характерных точек границ | Содержатся в Едином государственном реестре недвижимости |   |           | Определены в ходе выполнения комплексных кадастровых работ |              |           | Метод определения координат                             | Формулы, примененные для расчета средней квадратической погрешности определения координат характерных точек (Mt), м, с подставленными в такие формулы значениями и итоговые (вычисленные) значения Mt, м |
|--------------------------------------|----------------------------------------------------------|---|-----------|------------------------------------------------------------|--------------|-----------|---------------------------------------------------------|----------------------------------------------------------------------------------------------------------------------------------------------------------------------------------------------------------|
|                                      | координаты, м                                            |   | Радиус, м | координаты, м                                              |              | Радиус, м |                                                         |                                                                                                                                                                                                          |
|                                      | X                                                        | Y | R         | X                                                          | Y            | R         |                                                         |                                                                                                                                                                                                          |
| 1                                    | 2                                                        | 3 | 4         | 5                                                          | 6            | 7         | 8                                                       | 9                                                                                                                                                                                                        |
| н6120                                | —                                                        | — | —         | 395 007,75                                                 | 1 331 640,77 | —         | Метод спутниковых геодезических измерений (определений) | $\sqrt{(0,07^2 + 0,07^2)} = 0,10$                                                                                                                                                                        |
| н6090                                | —                                                        | — | —         | 395 010,40                                                 | 1 331 638,20 | —         |                                                         |                                                                                                                                                                                                          |
| н6710                                | —                                                        | — | —         | 395 014,63                                                 | 1 331 642,42 | —         |                                                         |                                                                                                                                                                                                          |
| н6720                                | —                                                        | — | —         | 395 011,92                                                 | 1 331 645,08 | —         |                                                         |                                                                                                                                                                                                          |
| н6120                                | —                                                        | — | —         | 395 007,75                                                 | 1 331 640,77 | —         |                                                         |                                                                                                                                                                                                          |

**2. Сведения о характеристиках объекта недвижимости с кадастровым номером** 31:16:0210027:430 :

| № п/п | Наименование характеристики | Значение характеристики |
|-------|-----------------------------|-------------------------|
| 1     | 2                           | 3                       |
| 1.    | Вид объекта недвижимости    | Здание                  |



| 1    | 2                                                                                                                                                                                                 | 3                                                                                          |
|------|---------------------------------------------------------------------------------------------------------------------------------------------------------------------------------------------------|--------------------------------------------------------------------------------------------|
| 2.   | Ранее присвоенный государственный учетный номер (инвентарный) здания, сооружения, объекта незавершенного строительства                                                                            | —                                                                                          |
| 3.   | Кадастровый номер земельного участка (земельных участков), в границах которого (которых) расположены здание, сооружение, объект незавершенного строительства                                      | —                                                                                          |
| 4.   | Уникальный учетный номер кадастрового квартала, в границах которого расположены здание, сооружение, объект незавершенного строительства                                                           | 31:16:0210027                                                                              |
| 5.   | Адрес здания, сооружения, объекта незавершенного строительства                                                                                                                                    | Белгородская обл., г. Белгород, Константина Заслонова (ул.), ГСК "Восточный -5", Гараж №52 |
| 5.1. | Сведения о местоположении здания, сооружения, объекта незавершенного строительства (при отсутствии адреса) в структурированном в соответствии с федеральной информационной адресной системой виде | —                                                                                          |
| 5.3. | Дополнительные сведения о местоположении                                                                                                                                                          | —                                                                                          |
| 6.   | Иные сведения                                                                                                                                                                                     | —                                                                                          |

**3. Пояснения к сведениям об объекте недвижимости с кадастровым номером** 31:16:0210027:430 :

|    |   |
|----|---|
| 1. | — |
|----|---|

**1. Сведения о характерных точках контура объекта недвижимости с кадастровым номером** 31:16:0209029:68 :

| Система координат                    |                                                          | МСК-31 |           |                                                            |              |           | Зона №                                                  |                                                                                                                                                                                                          | 1 |
|--------------------------------------|----------------------------------------------------------|--------|-----------|------------------------------------------------------------|--------------|-----------|---------------------------------------------------------|----------------------------------------------------------------------------------------------------------------------------------------------------------------------------------------------------------|---|
| Обозначение характерных точек границ | Содержатся в Едином государственном реестре недвижимости |        |           | Определены в ходе выполнения комплексных кадастровых работ |              |           | Метод определения координат                             | Формулы, примененные для расчета средней квадратической погрешности определения координат характерных точек (Mt), м, с подставленными в такие формулы значениями и итоговые (вычисленные) значения Mt, м |   |
|                                      | координаты, м                                            |        | Радиус, м | координаты, м                                              |              | Радиус, м |                                                         |                                                                                                                                                                                                          |   |
|                                      | X                                                        | Y      | R         | X                                                          | Y            | R         |                                                         |                                                                                                                                                                                                          |   |
| 1                                    | 2                                                        | 3      | 4         | 5                                                          | 6            | 7         | 8                                                       | 9                                                                                                                                                                                                        |   |
| н5730                                | —                                                        | —      | —         | 395 041,37                                                 | 1 331 598,51 | —         | Метод спутниковых геодезических измерений (определений) | $\sqrt{(0,07^2 + 0,07^2)} = 0,10$                                                                                                                                                                        |   |
| н5720                                | —                                                        | —      | —         | 395 045,58                                                 | 1 331 602,63 | —         |                                                         |                                                                                                                                                                                                          |   |
| н5760                                | —                                                        | —      | —         | 395 046,16                                                 | 1 331 603,20 | —         |                                                         |                                                                                                                                                                                                          |   |

| 1     | 2 | 3 | 4 | 5          | 6            | 7 | 8                                                       | 9                                 |
|-------|---|---|---|------------|--------------|---|---------------------------------------------------------|-----------------------------------|
| н5770 | — | — | — | 395 042,55 | 1 331 606,88 | — | Метод спутниковых геодезических измерений (определений) | $\sqrt{(0,07^2 + 0,07^2)} = 0,10$ |
| н5780 | — | — | — | 395 041,77 | 1 331 606,12 | — |                                                         |                                   |
| н5790 | — | — | — | 395 037,76 | 1 331 602,19 | — |                                                         |                                   |
| н5730 | — | — | — | 395 041,37 | 1 331 598,51 | — |                                                         |                                   |

**2. Сведения о характеристиках объекта недвижимости с кадастровым номером** 31:16:0209029:68 :

| № п/п | Наименование характеристики                                                                                                                                                                       | Значение характеристики                                    |
|-------|---------------------------------------------------------------------------------------------------------------------------------------------------------------------------------------------------|------------------------------------------------------------|
| 1     | 2                                                                                                                                                                                                 | 3                                                          |
| 1.    | Вид объекта недвижимости                                                                                                                                                                          | Здание                                                     |
| 2.    | Ранее присвоенный государственный учетный номер (инвентарный) здания, сооружения, объекта незавершенного строительства                                                                            | —                                                          |
| 3.    | Кадастровый номер земельного участка (земельных участков), в границах которого (которых) расположены здание, сооружение, объект незавершенного строительства                                      | 31:16:0210027:234                                          |
| 4.    | Уникальный учетный номер кадастрового квартала, в границах которого расположены здание, сооружение, объект незавершенного строительства                                                           | 31:16:0210027                                              |
| 5.    | Адрес здания, сооружения, объекта незавершенного строительства                                                                                                                                    | Белгородская область, г Белгород, ул Константина Заслонова |
| 5.1.  | Сведения о местоположении здания, сооружения, объекта незавершенного строительства (при отсутствии адреса) в структурированном в соответствии с федеральной информационной адресной системой виде | —                                                          |
| 5.3.  | Дополнительные сведения о местоположении                                                                                                                                                          | —                                                          |
| 6.    | Иные сведения                                                                                                                                                                                     | —                                                          |

**3. Пояснения к сведениям об объекте недвижимости с кадастровым номером** 31:16:0209029:68 :

|    |   |
|----|---|
| 1. | — |
|----|---|

**1. Сведения о характерных точках контура объекта недвижимости с кадастровым номером** 31:16:0124024:7972 :

| Система координат                    |                                                          | МСК-31 |           |                                                            |              |           | Зона №                                                  |                                                                                                                                                                                                          | 1 |
|--------------------------------------|----------------------------------------------------------|--------|-----------|------------------------------------------------------------|--------------|-----------|---------------------------------------------------------|----------------------------------------------------------------------------------------------------------------------------------------------------------------------------------------------------------|---|
| Обозначение характерных точек границ | Содержатся в Едином государственном реестре недвижимости |        |           | Определены в ходе выполнения комплексных кадастровых работ |              |           | Метод определения координат                             | Формулы, примененные для расчета средней квадратической погрешности определения координат характерных точек (Mt), м, с подставленными в такие формулы значениями и итоговые (вычисленные) значения Mt, м |   |
|                                      | координаты, м                                            |        | Радиус, м | координаты, м                                              |              | Радиус, м |                                                         |                                                                                                                                                                                                          |   |
|                                      | X                                                        | Y      | R         | X                                                          | Y            | R         |                                                         |                                                                                                                                                                                                          |   |
| 1                                    | 2                                                        | 3      | 4         | 5                                                          | 6            | 7         | 8                                                       | 9                                                                                                                                                                                                        |   |
| н6080                                | —                                                        | —      | —         | 395 008,32                                                 | 1 331 631,23 | —         | Метод спутниковых геодезических измерений (определений) | $\sqrt{(0,07^2 + 0,07^2)} = 0,10$                                                                                                                                                                        |   |
| н6070                                | —                                                        | —      | —         | 395 012,88                                                 | 1 331 635,78 | —         |                                                         |                                                                                                                                                                                                          |   |
| н6090                                | —                                                        | —      | —         | 395 010,40                                                 | 1 331 638,20 | —         |                                                         |                                                                                                                                                                                                          |   |
| н6100                                | —                                                        | —      | —         | 395 005,86                                                 | 1 331 633,64 | —         |                                                         |                                                                                                                                                                                                          |   |
| н6080                                | —                                                        | —      | —         | 395 008,32                                                 | 1 331 631,23 | —         |                                                         |                                                                                                                                                                                                          |   |

**2. Сведения о характеристиках объекта недвижимости с кадастровым номером** 31:16:0124024:7972 :

| № п/п | Наименование характеристики                                                                                                                                  | Значение характеристики |
|-------|--------------------------------------------------------------------------------------------------------------------------------------------------------------|-------------------------|
| 1     | 2                                                                                                                                                            | 3                       |
| 1.    | Вид объекта недвижимости                                                                                                                                     | Сооружение              |
| 2.    | Ранее присвоенный государственный учетный номер (инвентарный) здания, сооружения, объекта незавершенного строительства                                       | —                       |
| 3.    | Кадастровый номер земельного участка (земельных участков), в границах которого (которых) расположены здание, сооружение, объект незавершенного строительства | —                       |
| 4.    | Уникальный учетный номер кадастрового квартала, в границах которого расположены здание, сооружение, объект незавершенного строительства                      | 31:16:0210027           |

| 1    | 2                                                                                                                                                                                                 | 3                                                                                          |
|------|---------------------------------------------------------------------------------------------------------------------------------------------------------------------------------------------------|--------------------------------------------------------------------------------------------|
| 5.   | Адрес здания, сооружения, объекта незавершенного строительства                                                                                                                                    | Белгородская область, г. Белгород, ул. Константина Заслонова, гараж №15, ГСК "Восточный-5" |
| 5.1. | Сведения о местоположении здания, сооружения, объекта незавершенного строительства (при отсутствии адреса) в структурированном в соответствии с федеральной информационной адресной системой виде | —                                                                                          |
| 5.3. | Дополнительные сведения о местоположении                                                                                                                                                          | —                                                                                          |
| 6.   | Иные сведения                                                                                                                                                                                     | —                                                                                          |

**3. Пояснения к сведениям об объекте недвижимости с кадастровым номером 31:16:0124024:7972 :**

|    |   |
|----|---|
| 1. | — |
|----|---|

**1. Сведения о характерных точках контура объекта недвижимости с кадастровым номером 31:16:0102012:1567 :**

| Система координат                    |                                                          | МСК-31 |           |                                                            |              |           | Зона №                                                  |                                                                                                                                                                                                          | 1 |
|--------------------------------------|----------------------------------------------------------|--------|-----------|------------------------------------------------------------|--------------|-----------|---------------------------------------------------------|----------------------------------------------------------------------------------------------------------------------------------------------------------------------------------------------------------|---|
| Обозначение характерных точек границ | Содержатся в Едином государственном реестре недвижимости |        |           | Определены в ходе выполнения комплексных кадастровых работ |              |           | Метод определения координат                             | Формулы, примененные для расчета средней квадратической погрешности определения координат характерных точек (Mt), м, с подставленными в такие формулы значениями и итоговые (вычисленные) значения Mt, м |   |
|                                      | координаты, м                                            |        | Радиус, м | координаты, м                                              |              | Радиус, м |                                                         |                                                                                                                                                                                                          |   |
|                                      | X                                                        | Y      | R         | X                                                          | Y            | R         |                                                         |                                                                                                                                                                                                          |   |
| 1                                    | 2                                                        | 3      | 4         | 5                                                          | 6            | 7         | 8                                                       | 9                                                                                                                                                                                                        |   |
| н6390                                | —                                                        | —      | —         | 394 962,82                                                 | 1 331 674,34 | —         | Метод спутниковых геодезических измерений (определений) | $\sqrt{(0,07^2 + 0,07^2)} = 0,10$                                                                                                                                                                        |   |
| н6380                                | —                                                        | —      | —         | 394 963,41                                                 | 1 331 674,94 | —         |                                                         |                                                                                                                                                                                                          |   |
| н6370                                | —                                                        | —      | —         | 394 967,94                                                 | 1 331 679,60 | —         |                                                         |                                                                                                                                                                                                          |   |
| н6400                                | —                                                        | —      | —         | 394 963,97                                                 | 1 331 683,46 | —         |                                                         |                                                                                                                                                                                                          |   |
| н6410                                | —                                                        | —      | —         | 394 963,79                                                 | 1 331 683,29 | —         |                                                         |                                                                                                                                                                                                          |   |
| н6420                                | —                                                        | —      | —         | 394 959,53                                                 | 1 331 679,05 | —         |                                                         |                                                                                                                                                                                                          |   |
| н6430                                | —                                                        | —      | —         | 394 958,76                                                 | 1 331 678,30 | —         |                                                         |                                                                                                                                                                                                          |   |

|       |   |   |   |            |              |   |                                                         |                                   |
|-------|---|---|---|------------|--------------|---|---------------------------------------------------------|-----------------------------------|
| 1     | 2 | 3 | 4 | 5          | 6            | 7 | 8                                                       | 9                                 |
| н6390 | — | — | — | 394 962,82 | 1 331 674,34 | — | Метод спутниковых геодезических измерений (определений) | $\sqrt{(0,07^2 + 0,07^2)} = 0,10$ |

**2. Сведения о характеристиках объекта недвижимости с кадастровым номером** 31:16:0102012:1567 :

| № п/п | Наименование характеристики                                                                                                                                                                       | Значение характеристики                                                                    |
|-------|---------------------------------------------------------------------------------------------------------------------------------------------------------------------------------------------------|--------------------------------------------------------------------------------------------|
| 1     | 2                                                                                                                                                                                                 | 3                                                                                          |
| 1.    | Вид объекта недвижимости                                                                                                                                                                          | Сооружение                                                                                 |
| 2.    | Ранее присвоенный государственный учетный номер (инвентарный) здания, сооружения, объекта незавершенного строительства                                                                            | —                                                                                          |
| 3.    | Кадастровый номер земельного участка (земельных участков), в границах которого (которых) расположены здание, сооружение, объект незавершенного строительства                                      | 31:16:0210027:238                                                                          |
| 4.    | Уникальный учетный номер кадастрового квартала, в границах которого расположены здание, сооружение, объект незавершенного строительства                                                           | 31:16:0210027                                                                              |
| 5.    | Адрес здания, сооружения, объекта незавершенного строительства                                                                                                                                    | Белгородская область, г. Белгород, ул. Константина Заслонова, гараж №31, ГСК "Восточный-5" |
| 5.1.  | Сведения о местоположении здания, сооружения, объекта незавершенного строительства (при отсутствии адреса) в структурированном в соответствии с федеральной информационной адресной системой виде | —                                                                                          |
| 5.3.  | Дополнительные сведения о местоположении                                                                                                                                                          | —                                                                                          |
| 6.    | Иные сведения                                                                                                                                                                                     | —                                                                                          |

**3. Пояснения к сведениям об объекте недвижимости с кадастровым номером** 31:16:0102012:1567 :

|    |   |
|----|---|
| 1. | — |
|----|---|

**1. Сведения о характерных точках контура объекта недвижимости с кадастровым номером** 31:16:0210017:136 :

|                                      |                                                          |                 |                                                            |               |                             |                                                                                                                                                                                                          |           |   |
|--------------------------------------|----------------------------------------------------------|-----------------|------------------------------------------------------------|---------------|-----------------------------|----------------------------------------------------------------------------------------------------------------------------------------------------------------------------------------------------------|-----------|---|
| Система координат <u>МСК-31</u>      |                                                          | Зона № <u>1</u> |                                                            |               |                             |                                                                                                                                                                                                          |           |   |
| Обозначение характерных точек границ | Содержатся в Едином государственном реестре недвижимости |                 | Определены в ходе выполнения комплексных кадастровых работ |               | Метод определения координат | Формулы, примененные для расчета средней квадратической погрешности определения координат характерных точек (Mt), м, с подставленными в такие формулы значениями и итоговые (вычисленные) значения Mt, м |           |   |
|                                      | координаты, м                                            |                 | Радиус, м                                                  | координаты, м |                             |                                                                                                                                                                                                          | Радиус, м |   |
|                                      | X                                                        | Y               | R                                                          | X             |                             |                                                                                                                                                                                                          | Y         | R |

| 1     | 2 | 3 | 4          | 5            | 6            | 7 | 8                                                       | 9                                 |
|-------|---|---|------------|--------------|--------------|---|---------------------------------------------------------|-----------------------------------|
| н6230 | — | — | —          | 394 979,29   | 1 331 668,33 | — | Метод спутниковых геодезических измерений (определений) | $\sqrt{(0,07^2 + 0,07^2)} = 0,10$ |
| н6220 | — | — | 394 982,85 | 1 331 664,85 | —            |   |                                                         |                                   |
| н6600 | — | — | 394 987,23 | 1 331 669,34 | —            |   |                                                         |                                   |
| н6580 | — | — | 394 983,67 | 1 331 672,82 | —            |   |                                                         |                                   |
| н6230 | — | — | 394 979,29 | 1 331 668,33 | —            |   |                                                         |                                   |

**2. Сведения о характеристиках объекта недвижимости с кадастровым номером** 31:16:0210017:136 :

| № п/п | Наименование характеристики                                                                                                                                                                       | Значение характеристики                                                    |
|-------|---------------------------------------------------------------------------------------------------------------------------------------------------------------------------------------------------|----------------------------------------------------------------------------|
| 1     | 2                                                                                                                                                                                                 | 3                                                                          |
| 1.    | Вид объекта недвижимости                                                                                                                                                                          | Здание                                                                     |
| 2.    | Ранее присвоенный государственный учетный номер (инвентарный) здания, сооружения, объекта незавершенного строительства                                                                            | —                                                                          |
| 3.    | Кадастровый номер земельного участка (земельных участков), в границах которого (которых) расположены здание, сооружение, объект незавершенного строительства                                      | 31:16:0210027:189                                                          |
| 4.    | Уникальный учетный номер кадастрового квартала, в границах которого расположены здание, сооружение, объект незавершенного строительства                                                           | 31:16:0210027                                                              |
| 5.    | Адрес здания, сооружения, объекта незавершенного строительства                                                                                                                                    | Белгородская область, г. Белгород, ул. К. Заслонова, сооружение гаража №41 |
| 5.1.  | Сведения о местоположении здания, сооружения, объекта незавершенного строительства (при отсутствии адреса) в структурированном в соответствии с федеральной информационной адресной системой виде | —                                                                          |
| 5.3.  | Дополнительные сведения о местоположении                                                                                                                                                          | —                                                                          |
| 6.    | Иные сведения                                                                                                                                                                                     | —                                                                          |

**3. Пояснения к сведениям об объекте недвижимости с кадастровым номером** 31:16:0210017:136 :

|    |   |
|----|---|
| 1. | — |
|----|---|

**1. Сведения о характерных точках контура объекта недвижимости с кадастровым номером** 31:16:0124024:7854 :

| Система координат                    |                                                          |   | МСК-31    |                                                            |              |           | Зона №                                                  |                                                                                                                                                                                                          | 1 |
|--------------------------------------|----------------------------------------------------------|---|-----------|------------------------------------------------------------|--------------|-----------|---------------------------------------------------------|----------------------------------------------------------------------------------------------------------------------------------------------------------------------------------------------------------|---|
| Обозначение характерных точек границ | Содержатся в Едином государственном реестре недвижимости |   |           | Определены в ходе выполнения комплексных кадастровых работ |              |           | Метод определения координат                             | Формулы, примененные для расчета средней квадратической погрешности определения координат характерных точек (Mt), м, с подставленными в такие формулы значениями и итоговые (вычисленные) значения Mt, м |   |
|                                      | координаты, м                                            |   | Радиус, м | координаты, м                                              |              | Радиус, м |                                                         |                                                                                                                                                                                                          |   |
|                                      | X                                                        | Y | R         | X                                                          | Y            | R         |                                                         |                                                                                                                                                                                                          |   |
| 1                                    | 2                                                        | 3 | 4         | 5                                                          | 6            | 7         | 8                                                       | 9                                                                                                                                                                                                        |   |
| н678О                                | —                                                        | — | —         | 395 026,89                                                 | 1 331 630,01 | —         | Метод спутниковых геодезических измерений (определений) | $\sqrt{(0,07^2 + 0,07^2)} = 0,10$                                                                                                                                                                        |   |
| н676О                                | —                                                        | — | —         | 395 024,46                                                 | 1 331 632,44 | —         |                                                         |                                                                                                                                                                                                          |   |
| н597О                                | —                                                        | — | —         | 395 020,15                                                 | 1 331 628,12 | —         |                                                         |                                                                                                                                                                                                          |   |
| н596О                                | —                                                        | — | —         | 395 022,50                                                 | 1 331 625,77 | —         |                                                         |                                                                                                                                                                                                          |   |
| н679О                                | —                                                        | — | —         | 395 022,57                                                 | 1 331 625,69 | —         |                                                         |                                                                                                                                                                                                          |   |
| н678О                                | —                                                        | — | —         | 395 026,89                                                 | 1 331 630,01 | —         |                                                         |                                                                                                                                                                                                          |   |

**2. Сведения о характеристиках объекта недвижимости с кадастровым номером** 31:16:0124024:7854 :

| № п/п | Наименование характеристики                                                                                                                                  | Значение характеристики |
|-------|--------------------------------------------------------------------------------------------------------------------------------------------------------------|-------------------------|
| 1     | 2                                                                                                                                                            | 3                       |
| 1.    | Вид объекта недвижимости                                                                                                                                     | Сооружение              |
| 2.    | Ранее присвоенный государственный учетный номер (инвентарный) здания, сооружения, объекта незавершенного строительства                                       | —                       |
| 3.    | Кадастровый номер земельного участка (земельных участков), в границах которого (которых) расположены здание, сооружение, объект незавершенного строительства | 31:16:0210027:194       |
| 4.    | Уникальный учетный номер кадастрового квартала, в границах которого расположены здание, сооружение, объект незавершенного строительства                      | 31:16:0210027           |

| 1    | 2                                                                                                                                                                                                 | 3                                                                                 |
|------|---------------------------------------------------------------------------------------------------------------------------------------------------------------------------------------------------|-----------------------------------------------------------------------------------|
| 5.   | Адрес здания, сооружения, объекта незавершенного строительства                                                                                                                                    | Российская Федерация, Белгородская обл., г. Белгород, ул. К. Заслонова, гараж №57 |
| 5.1. | Сведения о местоположении здания, сооружения, объекта незавершенного строительства (при отсутствии адреса) в структурированном в соответствии с федеральной информационной адресной системой виде | —                                                                                 |
| 5.3. | Дополнительные сведения о местоположении                                                                                                                                                          | —                                                                                 |
| 6.   | Иные сведения                                                                                                                                                                                     | —                                                                                 |

**3. Пояснения к сведениям об объекте недвижимости с кадастровым номером** 31:16:0124024:7854 :

1. —

**1. Сведения о характерных точках контура объекта недвижимости с кадастровым номером** 31:16:0210027:511 :

Система координат МСК-31 Зона № 1

| Обозначение характерных точек границ | Содержатся в Едином государственном реестре недвижимости |   |           | Определены в ходе выполнения комплексных кадастровых работ |              |           | Метод определения координат                             | Формулы, примененные для расчета средней квадратической погрешности определения координат характерных точек (Mt), м, с подставленными в такие формулы значениями и итоговые (вычисленные) значения Mt, м |
|--------------------------------------|----------------------------------------------------------|---|-----------|------------------------------------------------------------|--------------|-----------|---------------------------------------------------------|----------------------------------------------------------------------------------------------------------------------------------------------------------------------------------------------------------|
|                                      | координаты, м                                            |   | Радиус, м | координаты, м                                              |              | Радиус, м |                                                         |                                                                                                                                                                                                          |
|                                      | X                                                        | Y | R         | X                                                          | Y            | R         |                                                         |                                                                                                                                                                                                          |
| 1                                    | 2                                                        | 3 | 4         | 5                                                          | 6            | 7         | 8                                                       | 9                                                                                                                                                                                                        |
| н5870                                | —                                                        | — | —         | 395 032,52                                                 | 1 331 615,77 | —         | Метод спутниковых геодезических измерений (определений) | $\sqrt{(0,07^2 + 0,07^2)} = 0,10$                                                                                                                                                                        |
| н5860                                | —                                                        | — | —         | 395 032,72                                                 | 1 331 616,04 | —         |                                                         |                                                                                                                                                                                                          |
| н6840                                | —                                                        | — | —         | 395 036,86                                                 | 1 331 620,15 | —         |                                                         |                                                                                                                                                                                                          |
| н6850                                | —                                                        | — | —         | 395 034,16                                                 | 1 331 622,80 | —         |                                                         |                                                                                                                                                                                                          |
| н5890                                | —                                                        | — | —         | 395 029,84                                                 | 1 331 618,45 | —         |                                                         |                                                                                                                                                                                                          |
| н5870                                | —                                                        | — | —         | 395 032,52                                                 | 1 331 615,77 | —         |                                                         |                                                                                                                                                                                                          |

**2. Сведения о характеристиках объекта недвижимости с кадастровым номером** 31:16:0210027:511 :

| № п/п | Наименование характеристики | Значение характеристики |
|-------|-----------------------------|-------------------------|
|-------|-----------------------------|-------------------------|



| 1    | 2                                                                                                                                                                                                 | 3                                                                        |
|------|---------------------------------------------------------------------------------------------------------------------------------------------------------------------------------------------------|--------------------------------------------------------------------------|
| 1.   | Вид объекта недвижимости                                                                                                                                                                          | Здание                                                                   |
| 2.   | Ранее присвоенный государственный учетный номер (инвентарный) здания, сооружения, объекта незавершенного строительства                                                                            | —                                                                        |
| 3.   | Кадастровый номер земельного участка (земельных участков), в границах которого (которых) расположены здание, сооружение, объект незавершенного строительства                                      | 31:16:0210027:206                                                        |
| 4.   | Уникальный учетный номер кадастрового квартала, в границах которого расположены здание, сооружение, объект незавершенного строительства                                                           | 31:16:0210027                                                            |
| 5.   | Адрес здания, сооружения, объекта незавершенного строительства                                                                                                                                    | Белгородская область, г. Белгород, ул. Константина Заслонова, гараж № 61 |
| 5.1. | Сведения о местоположении здания, сооружения, объекта незавершенного строительства (при отсутствии адреса) в структурированном в соответствии с федеральной информационной адресной системой виде | —                                                                        |
| 5.3. | Дополнительные сведения о местоположении                                                                                                                                                          | —                                                                        |
| 6.   | Иные сведения                                                                                                                                                                                     | —                                                                        |

**3. Пояснения к сведениям об объекте недвижимости с кадастровым номером** 31:16:0210027:511 :

1. —

**1. Сведения о характерных точках контура объекта недвижимости с кадастровым номером** 31:16:0124024:7883 :

Система координат МСК-31 Зона № 1

| Обозначение характерных точек границ | Содержатся в Едином государственном реестре недвижимости |   |           | Определены в ходе выполнения комплексных кадастровых работ |              |           | Метод определения координат                             | Формулы, примененные для расчета средней квадратической погрешности определения координат характерных точек (Mt), м, с подставленными в такие формулы значениями и итоговые (вычисленные) значения Mt, м |
|--------------------------------------|----------------------------------------------------------|---|-----------|------------------------------------------------------------|--------------|-----------|---------------------------------------------------------|----------------------------------------------------------------------------------------------------------------------------------------------------------------------------------------------------------|
|                                      | координаты, м                                            |   | Радиус, м | координаты, м                                              |              | Радиус, м |                                                         |                                                                                                                                                                                                          |
|                                      | X                                                        | Y | R         | X                                                          | Y            | R         |                                                         |                                                                                                                                                                                                          |
| 1                                    | 2                                                        | 3 | 4         | 5                                                          | 6            | 7         | 8                                                       | 9                                                                                                                                                                                                        |
| н5820                                | —                                                        | — | —         | 395 038,81                                                 | 1 331 609,76 | —         | Метод спутниковых геодезических измерений (определений) | $\sqrt{(0,07^2 + 0,07^2)} = 0,10$                                                                                                                                                                        |
| н5810                                | —                                                        | — | —         | 395 038,48                                                 | 1 331 609,48 | —         |                                                         |                                                                                                                                                                                                          |

| 1     | 2 | 3 | 4 | 5          | 6            | 7 | 8                                                       | 9                                 |
|-------|---|---|---|------------|--------------|---|---------------------------------------------------------|-----------------------------------|
| н5780 | — | — | — | 395 041,77 | 1 331 606,12 | — | Метод спутниковых геодезических измерений (определений) | $\sqrt{(0,07^2 + 0,07^2)} = 0,10$ |
| н5770 | — | — | — | 395 042,55 | 1 331 606,88 | — |                                                         |                                   |
| н6900 | — | — | — | 395 046,48 | 1 331 610,73 | — |                                                         |                                   |
| н6910 | — | — | — | 395 043,66 | 1 331 613,61 | — |                                                         |                                   |
| н6920 | — | — | — | 395 043,15 | 1 331 613,12 | — |                                                         |                                   |
| н6880 | — | — | — | 395 042,69 | 1 331 613,59 | — |                                                         |                                   |
| н5820 | — | — | — | 395 038,81 | 1 331 609,76 | — |                                                         |                                   |

**2. Сведения о характеристиках объекта недвижимости с кадастровым номером** 31:16:0124024:7883 :

| № п/п | Наименование характеристики                                                                                                                                                                       | Значение характеристики                                                                     |
|-------|---------------------------------------------------------------------------------------------------------------------------------------------------------------------------------------------------|---------------------------------------------------------------------------------------------|
| 1     | 2                                                                                                                                                                                                 | 3                                                                                           |
| 1.    | Вид объекта недвижимости                                                                                                                                                                          | Сооружение                                                                                  |
| 2.    | Ранее присвоенный государственный учетный номер (инвентарный) здания, сооружения, объекта незавершенного строительства                                                                            | —                                                                                           |
| 3.    | Кадастровый номер земельного участка (земельных участков), в границах которого (которых) расположены здание, сооружение, объект незавершенного строительства                                      | 31:16:0210027:205                                                                           |
| 4.    | Уникальный учетный номер кадастрового квартала, в границах которого расположены здание, сооружение, объект незавершенного строительства                                                           | 31:16:0210027                                                                               |
| 5.    | Адрес здания, сооружения, объекта незавершенного строительства                                                                                                                                    | Белгородская область, г. Белгород, ул. Константина Заслонова, гараж № 64, ГСК "Восточный-5" |
| 5.1.  | Сведения о местоположении здания, сооружения, объекта незавершенного строительства (при отсутствии адреса) в структурированном в соответствии с федеральной информационной адресной системой виде | —                                                                                           |
| 5.3.  | Дополнительные сведения о местоположении                                                                                                                                                          | —                                                                                           |
| 6.    | Иные сведения                                                                                                                                                                                     | —                                                                                           |

**3. Пояснения к сведениям об объекте недвижимости с кадастровым номером** 31:16:0124024:7883 :

1. —

**1. Сведения о характерных точках контура объекта недвижимости с кадастровым номером** 31:16:0210015:234 :

Система координат МСК-31 Зона № 1

| Обозначение характерных точек границ | Содержатся в Едином государственном реестре недвижимости |   |           | Определены в ходе выполнения комплексных кадастровых работ |              |           | Метод определения координат                             | Формулы, примененные для расчета средней квадратической погрешности определения координат характерных точек (Mt), м, с подставленными в такие формулы значениями и итоговые (вычисленные) значения Mt, м |
|--------------------------------------|----------------------------------------------------------|---|-----------|------------------------------------------------------------|--------------|-----------|---------------------------------------------------------|----------------------------------------------------------------------------------------------------------------------------------------------------------------------------------------------------------|
|                                      | координаты, м                                            |   | Радиус, м | координаты, м                                              |              | Радиус, м |                                                         |                                                                                                                                                                                                          |
|                                      | X                                                        | Y | R         | X                                                          | Y            | R         |                                                         |                                                                                                                                                                                                          |
| 1                                    | 2                                                        | 3 | 4         | 5                                                          | 6            | 7         | 8                                                       | 9                                                                                                                                                                                                        |
| н5210                                | —                                                        | — | —         | 394 979,57                                                 | 1 331 698,49 | —         | Метод спутниковых геодезических измерений (определений) | $\sqrt{(0,07^2 + 0,07^2)} = 0,10$                                                                                                                                                                        |
| н5170                                | —                                                        | — | —         | 394 981,93                                                 | 1 331 696,18 | —         |                                                         |                                                                                                                                                                                                          |
| н5570                                | —                                                        | — | —         | 394 986,26                                                 | 1 331 700,67 | —         |                                                         |                                                                                                                                                                                                          |
| н5550                                | —                                                        | — | —         | 394 983,89                                                 | 1 331 702,97 | —         |                                                         |                                                                                                                                                                                                          |
| н5210                                | —                                                        | — | —         | 394 979,57                                                 | 1 331 698,49 | —         |                                                         |                                                                                                                                                                                                          |

**2. Сведения о характеристиках объекта недвижимости с кадастровым номером** 31:16:0210015:234 :

| № п/п | Наименование характеристики                                                                                                                                  | Значение характеристики |
|-------|--------------------------------------------------------------------------------------------------------------------------------------------------------------|-------------------------|
| 1     | 2                                                                                                                                                            | 3                       |
| 1.    | Вид объекта недвижимости                                                                                                                                     | Сооружение              |
| 2.    | Ранее присвоенный государственный учетный номер (инвентарный) здания, сооружения, объекта незавершенного строительства                                       | —                       |
| 3.    | Кадастровый номер земельного участка (земельных участков), в границах которого (которых) расположены здание, сооружение, объект незавершенного строительства | 31:16:0210027:163       |
| 4.    | Уникальный учетный номер кадастрового квартала, в границах которого расположены здание, сооружение, объект незавершенного строительства                      | 31:16:0210027           |

| 1    | 2                                                                                                                                                                                                 | 3                                                                                          |
|------|---------------------------------------------------------------------------------------------------------------------------------------------------------------------------------------------------|--------------------------------------------------------------------------------------------|
| 5.   | Адрес здания, сооружения, объекта незавершенного строительства                                                                                                                                    | Белгородская область, г. Белгород, ул. Константина Заслонова, гараж №33, ГСК "Восточный-6" |
| 5.1. | Сведения о местоположении здания, сооружения, объекта незавершенного строительства (при отсутствии адреса) в структурированном в соответствии с федеральной информационной адресной системой виде | —                                                                                          |
| 5.3. | Дополнительные сведения о местоположении                                                                                                                                                          | —                                                                                          |
| 6.   | Иные сведения                                                                                                                                                                                     | —                                                                                          |

**3. Пояснения к сведениям об объекте недвижимости с кадастровым номером** 31:16:0210015:234 :

|    |   |
|----|---|
| 1. | — |
|----|---|

**1. Сведения о характерных точках контура объекта недвижимости с кадастровым номером** 31:16:0210017:135 :

|                   |               |        |          |
|-------------------|---------------|--------|----------|
| Система координат | <u>МСК-31</u> | Зона № | <u>1</u> |
|-------------------|---------------|--------|----------|

| Обозначение характерных точек границ | Содержатся в Едином государственном реестре недвижимости |   |           | Определены в ходе выполнения комплексных кадастровых работ |              |           | Метод определения координат                             | Формулы, примененные для расчета средней квадратической погрешности определения координат характерных точек (Mt), м, с подставленными в такие формулы значениями и итоговые (вычисленные) значения Mt, м |
|--------------------------------------|----------------------------------------------------------|---|-----------|------------------------------------------------------------|--------------|-----------|---------------------------------------------------------|----------------------------------------------------------------------------------------------------------------------------------------------------------------------------------------------------------|
|                                      | координаты, м                                            |   | Радиус, м | координаты, м                                              |              | Радиус, м |                                                         |                                                                                                                                                                                                          |
|                                      | X                                                        | Y | R         | X                                                          | Y            | R         |                                                         |                                                                                                                                                                                                          |
| 1                                    | 2                                                        | 3 | 4         | 5                                                          | 6            | 7         | 8                                                       | 9                                                                                                                                                                                                        |
| н5010                                | —                                                        | — | —         | 395 002,25                                                 | 1 331 676,46 | —         | Метод спутниковых геодезических измерений (определений) | $\sqrt{(0,07^2 + 0,07^2)} = 0,10$                                                                                                                                                                        |
| н5650                                | —                                                        | — | —         | 395 004,98                                                 | 1 331 673,93 | —         |                                                         |                                                                                                                                                                                                          |
| н5660                                | —                                                        | — | —         | 395 009,18                                                 | 1 331 678,29 | —         |                                                         |                                                                                                                                                                                                          |
| н5630                                | —                                                        | — | —         | 395 006,53                                                 | 1 331 680,89 | —         |                                                         |                                                                                                                                                                                                          |
| н5010                                | —                                                        | — | —         | 395 002,25                                                 | 1 331 676,46 | —         |                                                         |                                                                                                                                                                                                          |

**2. Сведения о характеристиках объекта недвижимости с кадастровым номером** 31:16:0210017:135 :

| № п/п | Наименование характеристики | Значение характеристики |
|-------|-----------------------------|-------------------------|
| 1     | 2                           | 3                       |
| 1.    | Вид объекта недвижимости    | Здание                  |

| 1    | 2                                                                                                                                                                                                 | 3                                                                                  |
|------|---------------------------------------------------------------------------------------------------------------------------------------------------------------------------------------------------|------------------------------------------------------------------------------------|
| 2.   | Ранее присвоенный государственный учетный номер (инвентарный) здания, сооружения, объекта незавершенного строительства                                                                            | —                                                                                  |
| 3.   | Кадастровый номер земельного участка (земельных участков), в границах которого (которых) расположены здание, сооружение, объект незавершенного строительства                                      | 31:16:0210027:158                                                                  |
| 4.   | Уникальный учетный номер кадастрового квартала, в границах которого расположены здание, сооружение, объект незавершенного строительства                                                           | 31:16:0210027                                                                      |
| 5.   | Адрес здания, сооружения, объекта незавершенного строительства                                                                                                                                    | Российская Федерация, обл. Белгородская, г. Белгород, ул. К. Заслонова, гараж № 42 |
| 5.1. | Сведения о местоположении здания, сооружения, объекта незавершенного строительства (при отсутствии адреса) в структурированном в соответствии с федеральной информационной адресной системой виде | —                                                                                  |
| 5.3. | Дополнительные сведения о местоположении                                                                                                                                                          | —                                                                                  |
| 6.   | Иные сведения                                                                                                                                                                                     | —                                                                                  |

**3. Пояснения к сведениям об объекте недвижимости с кадастровым номером** 31:16:0210017:135 :

|    |   |
|----|---|
| 1. | — |
|----|---|

**1. Сведения о характерных точках контура объекта недвижимости с кадастровым номером** 31:16:0214001:33 :

| Система координат                    |                                                          | МСК-31 |           |                                                            |              |           | Зона №                                                  |                                                                                                                                                                                                          | 1 |
|--------------------------------------|----------------------------------------------------------|--------|-----------|------------------------------------------------------------|--------------|-----------|---------------------------------------------------------|----------------------------------------------------------------------------------------------------------------------------------------------------------------------------------------------------------|---|
| Обозначение характерных точек границ | Содержатся в Едином государственном реестре недвижимости |        |           | Определены в ходе выполнения комплексных кадастровых работ |              |           | Метод определения координат                             | Формулы, примененные для расчета средней квадратической погрешности определения координат характерных точек (Mt), м, с подставленными в такие формулы значениями и итоговые (вычисленные) значения Mt, м |   |
|                                      | координаты, м                                            |        | Радиус, м | координаты, м                                              |              | Радиус, м |                                                         |                                                                                                                                                                                                          |   |
|                                      | X                                                        | Y      | R         | X                                                          | Y            | R         |                                                         |                                                                                                                                                                                                          |   |
| 1                                    | 2                                                        | 3      | 4         | 5                                                          | 6            | 7         | 8                                                       | 9                                                                                                                                                                                                        |   |
| н980                                 | —                                                        | —      | —         | 394 946,41                                                 | 1 331 752,59 | —         | Метод спутниковых геодезических измерений (определений) | $\sqrt{(0,07^2 + 0,07^2)} = 0,10$                                                                                                                                                                        |   |
| н990                                 | —                                                        | —      | —         | 394 950,76                                                 | 1 331 757,14 | —         |                                                         |                                                                                                                                                                                                          |   |
| н1000                                | —                                                        | —      | —         | 394 948,28                                                 | 1 331 759,50 | —         |                                                         |                                                                                                                                                                                                          |   |

| 1     | 2 | 3 | 4 | 5          | 6            | 7 | 8                                                       | 9                                 |
|-------|---|---|---|------------|--------------|---|---------------------------------------------------------|-----------------------------------|
| н1010 | — | — | — | 394 943,93 | 1 331 754,95 | — | Метод спутниковых геодезических измерений (определений) | $\sqrt{(0,07^2 + 0,07^2)} = 0,10$ |
| н980  | — | — | — | 394 946,41 | 1 331 752,59 | — |                                                         |                                   |

**2. Сведения о характеристиках объекта недвижимости с кадастровым номером** 31:16:0214001:33 :

| № п/п | Наименование характеристики                                                                                                                                                                       | Значение характеристики                                                                    |
|-------|---------------------------------------------------------------------------------------------------------------------------------------------------------------------------------------------------|--------------------------------------------------------------------------------------------|
| 1     | 2                                                                                                                                                                                                 | 3                                                                                          |
| 1.    | Вид объекта недвижимости                                                                                                                                                                          | Сооружение                                                                                 |
| 2.    | Ранее присвоенный государственный учетный номер (инвентарный) здания, сооружения, объекта незавершенного строительства                                                                            | —                                                                                          |
| 3.    | Кадастровый номер земельного участка (земельных участков), в границах которого (которых) расположены здание, сооружение, объект незавершенного строительства                                      | 31:16:0210027:212                                                                          |
| 4.    | Уникальный учетный номер кадастрового квартала, в границах которого расположены здание, сооружение, объект незавершенного строительства                                                           | 31:16:0210027                                                                              |
| 5.    | Адрес здания, сооружения, объекта незавершенного строительства                                                                                                                                    | Белгородская область, г. Белгород, ул. Константина Заслонова, гараж №12, ГСК "Восточный-7" |
| 5.1.  | Сведения о местоположении здания, сооружения, объекта незавершенного строительства (при отсутствии адреса) в структурированном в соответствии с федеральной информационной адресной системой виде | —                                                                                          |
| 5.3.  | Дополнительные сведения о местоположении                                                                                                                                                          | —                                                                                          |
| 6.    | Иные сведения                                                                                                                                                                                     | —                                                                                          |

**3. Пояснения к сведениям об объекте недвижимости с кадастровым номером** 31:16:0214001:33 :

|    |   |
|----|---|
| 1. | — |
|----|---|

**1. Сведения о характерных точках контура объекта недвижимости с кадастровым номером** 31:16:0126018:34 :

| Система координат                    |                                                          | МСК-31 |           |                                                            |              |           | Зона №                                                  |                                                                                                                                                                                                          | 1 |
|--------------------------------------|----------------------------------------------------------|--------|-----------|------------------------------------------------------------|--------------|-----------|---------------------------------------------------------|----------------------------------------------------------------------------------------------------------------------------------------------------------------------------------------------------------|---|
| Обозначение характерных точек границ | Содержатся в Едином государственном реестре недвижимости |        |           | Определены в ходе выполнения комплексных кадастровых работ |              |           | Метод определения координат                             | Формулы, примененные для расчета средней квадратической погрешности определения координат характерных точек (Mt), м, с подставленными в такие формулы значениями и итоговые (вычисленные) значения Mt, м |   |
|                                      | координаты, м                                            |        | Радиус, м | координаты, м                                              |              | Радиус, м |                                                         |                                                                                                                                                                                                          |   |
|                                      | X                                                        | Y      | R         | X                                                          | Y            | R         |                                                         |                                                                                                                                                                                                          |   |
| 1                                    | 2                                                        | 3      | 4         | 5                                                          | 6            | 7         | 8                                                       | 9                                                                                                                                                                                                        |   |
| н1050                                | —                                                        | —      | —         | 394 939,16                                                 | 1 331 759,62 | —         | Метод спутниковых геодезических измерений (определений) | $\sqrt{(0,07^2 + 0,07^2)} = 0,10$                                                                                                                                                                        |   |
| н1040                                | —                                                        | —      | —         | 394 941,60                                                 | 1 331 757,27 | —         |                                                         |                                                                                                                                                                                                          |   |
| н1030                                | —                                                        | —      | —         | 394 945,86                                                 | 1 331 761,68 | —         |                                                         |                                                                                                                                                                                                          |   |
| н1060                                | —                                                        | —      | —         | 394 943,42                                                 | 1 331 764,02 | —         |                                                         |                                                                                                                                                                                                          |   |
| н1050                                | —                                                        | —      | —         | 394 939,16                                                 | 1 331 759,62 | —         |                                                         |                                                                                                                                                                                                          |   |

**2. Сведения о характеристиках объекта недвижимости с кадастровым номером** 31:16:0126018:34 :

| № п/п | Наименование характеристики                                                                                                                                  | Значение характеристики |
|-------|--------------------------------------------------------------------------------------------------------------------------------------------------------------|-------------------------|
| 1     | 2                                                                                                                                                            | 3                       |
| 1.    | Вид объекта недвижимости                                                                                                                                     | Здание                  |
| 2.    | Ранее присвоенный государственный учетный номер (инвентарный) здания, сооружения, объекта незавершенного строительства                                       | —                       |
| 3.    | Кадастровый номер земельного участка (земельных участков), в границах которого (которых) расположены здание, сооружение, объект незавершенного строительства | 31:16:0210027:1323      |
| 4.    | Уникальный учетный номер кадастрового квартала, в границах которого расположены здание, сооружение, объект незавершенного строительства                      | 31:16:0210027           |

| 1    | 2                                                                                                                                                                                                 | 3                                                                                    |
|------|---------------------------------------------------------------------------------------------------------------------------------------------------------------------------------------------------|--------------------------------------------------------------------------------------|
| 5.   | Адрес здания, сооружения, объекта незавершенного строительства                                                                                                                                    | Белгородская (обл), Белгород (г.), К. Заслонова (ул.), ГСК "Воосточный-7", гараж №14 |
| 5.1. | Сведения о местоположении здания, сооружения, объекта незавершенного строительства (при отсутствии адреса) в структурированном в соответствии с федеральной информационной адресной системой виде | —                                                                                    |
| 5.3. | Дополнительные сведения о местоположении                                                                                                                                                          | —                                                                                    |
| 6.   | Иные сведения                                                                                                                                                                                     | —                                                                                    |

**3. Пояснения к сведениям об объекте недвижимости с кадастровым номером** 31:16:0126018:34 :

|    |   |
|----|---|
| 1. | — |
|----|---|

**1. Сведения о характерных точках контура объекта недвижимости с кадастровым номером** 31:16:0125004:70 :

|                   |               |        |          |
|-------------------|---------------|--------|----------|
| Система координат | <u>МСК-31</u> | Зона № | <u>1</u> |
|-------------------|---------------|--------|----------|

| Обозначение характерных точек границ | Содержатся в Едином государственном реестре недвижимости |   |           | Определены в ходе выполнения комплексных кадастровых работ |              |           | Метод определения координат                             | Формулы, примененные для расчета средней квадратической погрешности определения координат характерных точек (Mt), м, с подставленными в такие формулы значениями и итоговые (вычисленные) значения Mt, м |
|--------------------------------------|----------------------------------------------------------|---|-----------|------------------------------------------------------------|--------------|-----------|---------------------------------------------------------|----------------------------------------------------------------------------------------------------------------------------------------------------------------------------------------------------------|
|                                      | координаты, м                                            |   | Радиус, м | координаты, м                                              |              | Радиус, м |                                                         |                                                                                                                                                                                                          |
|                                      | X                                                        | Y | R         | X                                                          | Y            | R         |                                                         |                                                                                                                                                                                                          |
| 1                                    | 2                                                        | 3 | 4         | 5                                                          | 6            | 7         | 8                                                       | 9                                                                                                                                                                                                        |
| н1070                                | —                                                        | — | —         | 394 938,66                                                 | 1 331 768,84 | —         | Метод спутниковых геодезических измерений (определений) | $\sqrt{(0,07^2 + 0,07^2)} = 0,10$                                                                                                                                                                        |
| н1080                                | —                                                        | — | —         | 394 936,23                                                 | 1 331 771,32 | —         |                                                         |                                                                                                                                                                                                          |
| н1090                                | —                                                        | — | —         | 394 931,81                                                 | 1 331 766,76 | —         |                                                         |                                                                                                                                                                                                          |
| н1100                                | —                                                        | — | —         | 394 934,30                                                 | 1 331 764,33 | —         |                                                         |                                                                                                                                                                                                          |
| н1070                                | —                                                        | — | —         | 394 938,66                                                 | 1 331 768,84 | —         |                                                         |                                                                                                                                                                                                          |

**2. Сведения о характеристиках объекта недвижимости с кадастровым номером** 31:16:0125004:70 :

| № п/п | Наименование характеристики | Значение характеристики |
|-------|-----------------------------|-------------------------|
| 1     | 2                           | 3                       |
| 1.    | Вид объекта недвижимости    | Здание                  |



| 1    | 2                                                                                                                                                                                                 | 3                                                                                   |
|------|---------------------------------------------------------------------------------------------------------------------------------------------------------------------------------------------------|-------------------------------------------------------------------------------------|
| 2.   | Ранее присвоенный государственный учетный номер (инвентарный) здания, сооружения, объекта незавершенного строительства                                                                            | —                                                                                   |
| 3.   | Кадастровый номер земельного участка (земельных участков), в границах которого (которых) расположены здание, сооружение, объект незавершенного строительства                                      | —                                                                                   |
| 4.   | Уникальный учетный номер кадастрового квартала, в границах которого расположены здание, сооружение, объект незавершенного строительства                                                           | 31:16:0210027                                                                       |
| 5.   | Адрес здания, сооружения, объекта незавершенного строительства                                                                                                                                    | Белгородская (обл), Белгород (г.), К. Заслонова (ул.), ГСК "Восточный-7", гараж №17 |
| 5.1. | Сведения о местоположении здания, сооружения, объекта незавершенного строительства (при отсутствии адреса) в структурированном в соответствии с федеральной информационной адресной системой виде | —                                                                                   |
| 5.3. | Дополнительные сведения о местоположении                                                                                                                                                          | —                                                                                   |
| 6.   | Иные сведения                                                                                                                                                                                     | —                                                                                   |

**3. Пояснения к сведениям об объекте недвижимости с кадастровым номером** 31:16:0125004:70 :

|    |   |
|----|---|
| 1. | — |
|----|---|

**1. Сведения о характерных точках контура объекта недвижимости с кадастровым номером** 31:16:0126031:996 :

| Система координат                    |                                                          | МСК-31 |           |                                                            |              |           | Зона №                                                  |                                                                                                                                                                                                          | 1 |
|--------------------------------------|----------------------------------------------------------|--------|-----------|------------------------------------------------------------|--------------|-----------|---------------------------------------------------------|----------------------------------------------------------------------------------------------------------------------------------------------------------------------------------------------------------|---|
| Обозначение характерных точек границ | Содержатся в Едином государственном реестре недвижимости |        |           | Определены в ходе выполнения комплексных кадастровых работ |              |           | Метод определения координат                             | Формулы, примененные для расчета средней квадратической погрешности определения координат характерных точек (Mt), м, с подставленными в такие формулы значениями и итоговые (вычисленные) значения Mt, м |   |
|                                      | координаты, м                                            |        | Радиус, м | координаты, м                                              |              | Радиус, м |                                                         |                                                                                                                                                                                                          |   |
|                                      | X                                                        | Y      | R         | X                                                          | Y            | R         |                                                         |                                                                                                                                                                                                          |   |
| 1                                    | 2                                                        | 3      | 4         | 5                                                          | 6            | 7         | 8                                                       | 9                                                                                                                                                                                                        |   |
| n1140                                | —                                                        | —      | —         | 394 926,91                                                 | 1 331 771,54 | —         | Метод спутниковых геодезических измерений (определений) | $\sqrt{(0,07^2 + 0,07^2)} = 0,10$                                                                                                                                                                        |   |
| n1130                                | —                                                        | —      | —         | 394 931,27                                                 | 1 331 776,01 | —         |                                                         |                                                                                                                                                                                                          |   |
| n1150                                | —                                                        | —      | —         | 394 928,58                                                 | 1 331 778,61 | —         |                                                         |                                                                                                                                                                                                          |   |

| 1     | 2 | 3 | 4 | 5          | 6            | 7 | 8                                                       | 9                                 |
|-------|---|---|---|------------|--------------|---|---------------------------------------------------------|-----------------------------------|
| н1160 | — | — | — | 394 924,23 | 1 331 774,14 | — | Метод спутниковых геодезических измерений (определений) | $\sqrt{(0,07^2 + 0,07^2)} = 0,10$ |
| н1140 | — | — | — | 394 926,91 | 1 331 771,54 | — |                                                         |                                   |

**2. Сведения о характеристиках объекта недвижимости с кадастровым номером** 31:16:0126031:996 :

| № п/п | Наименование характеристики                                                                                                                                                                       | Значение характеристики                                                             |
|-------|---------------------------------------------------------------------------------------------------------------------------------------------------------------------------------------------------|-------------------------------------------------------------------------------------|
| 1     | 2                                                                                                                                                                                                 | 3                                                                                   |
| 1.    | Вид объекта недвижимости                                                                                                                                                                          | Здание                                                                              |
| 2.    | Ранее присвоенный государственный учетный номер (инвентарный) здания, сооружения, объекта незавершенного строительства                                                                            | —                                                                                   |
| 3.    | Кадастровый номер земельного участка (земельных участков), в границах которого (которых) расположены здание, сооружение, объект незавершенного строительства                                      | —                                                                                   |
| 4.    | Уникальный учетный номер кадастрового квартала, в границах которого расположены здание, сооружение, объект незавершенного строительства                                                           | 31:16:0210027                                                                       |
| 5.    | Адрес здания, сооружения, объекта незавершенного строительства                                                                                                                                    | Белгородская (обл), Белгород (г.), К. Заслонова (ул.), ГСК "Восточный-7", гараж №20 |
| 5.1.  | Сведения о местоположении здания, сооружения, объекта незавершенного строительства (при отсутствии адреса) в структурированном в соответствии с федеральной информационной адресной системой виде | —                                                                                   |
| 5.3.  | Дополнительные сведения о местоположении                                                                                                                                                          | —                                                                                   |
| 6.    | Иные сведения                                                                                                                                                                                     | —                                                                                   |

**3. Пояснения к сведениям об объекте недвижимости с кадастровым номером** 31:16:0126031:996 :

|    |   |
|----|---|
| 1. | — |
|----|---|

**1. Сведения о характерных точках контура объекта недвижимости с кадастровым номером** 31:16:0126031:995 :

| Система координат                    |                                                          | МСК-31 |           |                                                            |              |           | Зона №                                                  |                                                                                                                                                                                                          | 1 |
|--------------------------------------|----------------------------------------------------------|--------|-----------|------------------------------------------------------------|--------------|-----------|---------------------------------------------------------|----------------------------------------------------------------------------------------------------------------------------------------------------------------------------------------------------------|---|
| Обозначение характерных точек границ | Содержатся в Едином государственном реестре недвижимости |        |           | Определены в ходе выполнения комплексных кадастровых работ |              |           | Метод определения координат                             | Формулы, примененные для расчета средней квадратической погрешности определения координат характерных точек (Mt), м, с подставленными в такие формулы значениями и итоговые (вычисленные) значения Mt, м |   |
|                                      | координаты, м                                            |        | Радиус, м | координаты, м                                              |              | Радиус, м |                                                         |                                                                                                                                                                                                          |   |
|                                      | X                                                        | Y      | R         | X                                                          | Y            | R         |                                                         |                                                                                                                                                                                                          |   |
| 1                                    | 2                                                        | 3      | 4         | 5                                                          | 6            | 7         | 8                                                       | 9                                                                                                                                                                                                        |   |
| н1160                                | —                                                        | —      | —         | 394 924,23                                                 | 1 331 774,14 | —         | Метод спутниковых геодезических измерений (определений) | $\sqrt{(0,07^2 + 0,07^2)} = 0,10$                                                                                                                                                                        |   |
| н1150                                | —                                                        | —      | —         | 394 928,58                                                 | 1 331 778,61 | —         |                                                         |                                                                                                                                                                                                          |   |
| н1170                                | —                                                        | —      | —         | 394 926,02                                                 | 1 331 781,10 | —         |                                                         |                                                                                                                                                                                                          |   |
| н1180                                | —                                                        | —      | —         | 394 921,67                                                 | 1 331 776,63 | —         |                                                         |                                                                                                                                                                                                          |   |
| н1160                                | —                                                        | —      | —         | 394 924,23                                                 | 1 331 774,14 | —         |                                                         |                                                                                                                                                                                                          |   |

**2. Сведения о характеристиках объекта недвижимости с кадастровым номером** 31:16:0126031:995 :

| № п/п | Наименование характеристики                                                                                                                                  | Значение характеристики |
|-------|--------------------------------------------------------------------------------------------------------------------------------------------------------------|-------------------------|
| 1     | 2                                                                                                                                                            | 3                       |
| 1.    | Вид объекта недвижимости                                                                                                                                     | Здание                  |
| 2.    | Ранее присвоенный государственный учетный номер (инвентарный) здания, сооружения, объекта незавершенного строительства                                       | —                       |
| 3.    | Кадастровый номер земельного участка (земельных участков), в границах которого (которых) расположены здание, сооружение, объект незавершенного строительства | —                       |
| 4.    | Уникальный учетный номер кадастрового квартала, в границах которого расположены здание, сооружение, объект незавершенного строительства                      | 31:16:0210027           |

| 1    | 2                                                                                                                                                                                                 | 3                                                                                   |
|------|---------------------------------------------------------------------------------------------------------------------------------------------------------------------------------------------------|-------------------------------------------------------------------------------------|
| 5.   | Адрес здания, сооружения, объекта незавершенного строительства                                                                                                                                    | Белгородская (обл), Белгород (г.), К. Заслонова (ул.), ГСК "Восточный-7", гараж №21 |
| 5.1. | Сведения о местоположении здания, сооружения, объекта незавершенного строительства (при отсутствии адреса) в структурированном в соответствии с федеральной информационной адресной системой виде | —                                                                                   |
| 5.3. | Дополнительные сведения о местоположении                                                                                                                                                          | —                                                                                   |
| 6.   | Иные сведения                                                                                                                                                                                     | —                                                                                   |

**3. Пояснения к сведениям об объекте недвижимости с кадастровым номером** 31:16:0126031:995 :

|    |   |
|----|---|
| 1. | — |
|----|---|

**1. Сведения о характерных точках контура объекта недвижимости с кадастровым номером** 31:16:0203001:1137 :

|                   |               |        |          |
|-------------------|---------------|--------|----------|
| Система координат | <u>МСК-31</u> | Зона № | <u>1</u> |
|-------------------|---------------|--------|----------|

| Обозначение характерных точек границ | Содержатся в Едином государственном реестре недвижимости |   |           | Определены в ходе выполнения комплексных кадастровых работ |              |           | Метод определения координат                             | Формулы, примененные для расчета средней квадратической погрешности определения координат характерных точек (Mt), м, с подставленными в такие формулы значениями и итоговые (вычисленные) значения Mt, м |
|--------------------------------------|----------------------------------------------------------|---|-----------|------------------------------------------------------------|--------------|-----------|---------------------------------------------------------|----------------------------------------------------------------------------------------------------------------------------------------------------------------------------------------------------------|
|                                      | координаты, м                                            |   | Радиус, м | координаты, м                                              |              | Радиус, м |                                                         |                                                                                                                                                                                                          |
|                                      | X                                                        | Y | R         | X                                                          | Y            | R         |                                                         |                                                                                                                                                                                                          |
| 1                                    | 2                                                        | 3 | 4         | 5                                                          | 6            | 7         | 8                                                       | 9                                                                                                                                                                                                        |
| н1350                                | —                                                        | — | —         | 394 953,27                                                 | 1 331 754,66 | —         | Метод спутниковых геодезических измерений (определений) | $\sqrt{(0,07^2 + 0,07^2)} = 0,10$                                                                                                                                                                        |
| н1360                                | —                                                        | — | —         | 394 957,64                                                 | 1 331 759,18 | —         |                                                         |                                                                                                                                                                                                          |
| н1340                                | —                                                        | — | —         | 394 955,15                                                 | 1 331 761,59 | —         |                                                         |                                                                                                                                                                                                          |
| н990                                 | —                                                        | — | —         | 394 950,76                                                 | 1 331 757,14 | —         |                                                         |                                                                                                                                                                                                          |
| н1350                                | —                                                        | — | —         | 394 953,27                                                 | 1 331 754,66 | —         |                                                         |                                                                                                                                                                                                          |

**2. Сведения о характеристиках объекта недвижимости с кадастровым номером** 31:16:0203001:1137 :

| № п/п | Наименование характеристики | Значение характеристики |
|-------|-----------------------------|-------------------------|
| 1     | 2                           | 3                       |
| 1.    | Вид объекта недвижимости    | Здание                  |

| 1    | 2                                                                                                                                                                                                 | 3                                                                                          |
|------|---------------------------------------------------------------------------------------------------------------------------------------------------------------------------------------------------|--------------------------------------------------------------------------------------------|
| 2.   | Ранее присвоенный государственный учетный номер (инвентарный) здания, сооружения, объекта незавершенного строительства                                                                            | —                                                                                          |
| 3.   | Кадастровый номер земельного участка (земельных участков), в границах которого (которых) расположены здание, сооружение, объект незавершенного строительства                                      | 31:16:0210027:1719                                                                         |
| 4.   | Уникальный учетный номер кадастрового квартала, в границах которого расположены здание, сооружение, объект незавершенного строительства                                                           | 31:16:0210027                                                                              |
| 5.   | Адрес здания, сооружения, объекта незавершенного строительства                                                                                                                                    | Белгородская область, г. Белгород, ул. Константина Заслонова, ГСК "Восточный-7", гараж №34 |
| 5.1. | Сведения о местоположении здания, сооружения, объекта незавершенного строительства (при отсутствии адреса) в структурированном в соответствии с федеральной информационной адресной системой виде | —                                                                                          |
| 5.3. | Дополнительные сведения о местоположении                                                                                                                                                          | —                                                                                          |
| 6.   | Иные сведения                                                                                                                                                                                     | —                                                                                          |

**3. Пояснения к сведениям об объекте недвижимости с кадастровым номером** 31:16:0203001:1137 :

|    |   |
|----|---|
| 1. | — |
|----|---|

**1. Сведения о характерных точках контура объекта недвижимости с кадастровым номером** 31:16:0214011:58 :

| Система координат                    |                                                          | МСК-31 |           |                                                            |              |           | Зона №                                                  |                                                                                                                                                                                                          | 1 |
|--------------------------------------|----------------------------------------------------------|--------|-----------|------------------------------------------------------------|--------------|-----------|---------------------------------------------------------|----------------------------------------------------------------------------------------------------------------------------------------------------------------------------------------------------------|---|
| Обозначение характерных точек границ | Содержатся в Едином государственном реестре недвижимости |        |           | Определены в ходе выполнения комплексных кадастровых работ |              |           | Метод определения координат                             | Формулы, примененные для расчета средней квадратической погрешности определения координат характерных точек (Mt), м, с подставленными в такие формулы значениями и итоговые (вычисленные) значения Mt, м |   |
|                                      | координаты, м                                            |        | Радиус, м | координаты, м                                              |              | Радиус, м |                                                         |                                                                                                                                                                                                          |   |
|                                      | X                                                        | Y      | R         | X                                                          | Y            | R         |                                                         |                                                                                                                                                                                                          |   |
| 1                                    | 2                                                        | 3      | 4         | 5                                                          | 6            | 7         | 8                                                       | 9                                                                                                                                                                                                        |   |
| н1430                                | —                                                        | —      | —         | 394 969,81                                                 | 1 331 747,42 | —         | Метод спутниковых геодезических измерений (определений) | $\sqrt{(0,07^2 + 0,07^2)} = 0,10$                                                                                                                                                                        |   |
| н1440                                | —                                                        | —      | —         | 394 965,42                                                 | 1 331 742,88 | —         |                                                         |                                                                                                                                                                                                          |   |
| н880                                 | —                                                        | —      | —         | 394 967,84                                                 | 1 331 740,52 | —         |                                                         |                                                                                                                                                                                                          |   |

| 1     | 2 | 3 | 4 | 5          | 6            | 7 | 8                                                       | 9                                 |
|-------|---|---|---|------------|--------------|---|---------------------------------------------------------|-----------------------------------|
| н1450 | — | — | — | 394 972,23 | 1 331 745,07 | — | Метод спутниковых геодезических измерений (определений) | $\sqrt{(0,07^2 + 0,07^2)} = 0,10$ |
| н1430 | — | — | — | 394 969,81 | 1 331 747,42 | — |                                                         |                                   |

**2. Сведения о характеристиках объекта недвижимости с кадастровым номером** 31:16:0214011:58 :

| № п/п | Наименование характеристики                                                                                                                                                                       | Значение характеристики                                                              |
|-------|---------------------------------------------------------------------------------------------------------------------------------------------------------------------------------------------------|--------------------------------------------------------------------------------------|
| 1     | 2                                                                                                                                                                                                 | 3                                                                                    |
| 1.    | Вид объекта недвижимости                                                                                                                                                                          | Здание                                                                               |
| 2.    | Ранее присвоенный государственный учетный номер (инвентарный) здания, сооружения, объекта незавершенного строительства                                                                            | —                                                                                    |
| 3.    | Кадастровый номер земельного участка (земельных участков), в границах которого (которых) расположены здание, сооружение, объект незавершенного строительства                                      | —                                                                                    |
| 4.    | Уникальный учетный номер кадастрового квартала, в границах которого расположены здание, сооружение, объект незавершенного строительства                                                           | 31:16:0210027                                                                        |
| 5.    | Адрес здания, сооружения, объекта незавершенного строительства                                                                                                                                    | Белгородская (обл), Белгород (г.), К. Заслонова (ул.), ГСК " Восточный-7", гараж №40 |
| 5.1.  | Сведения о местоположении здания, сооружения, объекта незавершенного строительства (при отсутствии адреса) в структурированном в соответствии с федеральной информационной адресной системой виде | —                                                                                    |
| 5.3.  | Дополнительные сведения о местоположении                                                                                                                                                          | —                                                                                    |
| 6.    | Иные сведения                                                                                                                                                                                     | —                                                                                    |

**3. Пояснения к сведениям об объекте недвижимости с кадастровым номером** 31:16:0214011:58 :

|    |   |
|----|---|
| 1. | — |
|----|---|

**1. Сведения о характерных точках контура объекта недвижимости с кадастровым номером** 31:16:0126018:33 :

| Система координат                    |                                                          | МСК-31 |           |                                                            |              |           | Зона №                                                  |                                                                                                                                                                                                          | 1 |
|--------------------------------------|----------------------------------------------------------|--------|-----------|------------------------------------------------------------|--------------|-----------|---------------------------------------------------------|----------------------------------------------------------------------------------------------------------------------------------------------------------------------------------------------------------|---|
| Обозначение характерных точек границ | Содержатся в Едином государственном реестре недвижимости |        |           | Определены в ходе выполнения комплексных кадастровых работ |              |           | Метод определения координат                             | Формулы, примененные для расчета средней квадратической погрешности определения координат характерных точек (Mt), м, с подставленными в такие формулы значениями и итоговые (вычисленные) значения Mt, м |   |
|                                      | координаты, м                                            |        | Радиус, м | координаты, м                                              |              | Радиус, м |                                                         |                                                                                                                                                                                                          |   |
|                                      | X                                                        | Y      | R         | X                                                          | Y            | R         |                                                         |                                                                                                                                                                                                          |   |
| 1                                    | 2                                                        | 3      | 4         | 5                                                          | 6            | 7         | 8                                                       | 9                                                                                                                                                                                                        |   |
| н1450                                | —                                                        | —      | —         | 394 972,23                                                 | 1 331 745,07 | —         | Метод спутниковых геодезических измерений (определений) | $\sqrt{(0,07^2 + 0,07^2)} = 0,10$                                                                                                                                                                        |   |
| н880                                 | —                                                        | —      | —         | 394 967,84                                                 | 1 331 740,52 | —         |                                                         |                                                                                                                                                                                                          |   |
| н860                                 | —                                                        | —      | —         | 394 970,34                                                 | 1 331 738,13 | —         |                                                         |                                                                                                                                                                                                          |   |
| н1460                                | —                                                        | —      | —         | 394 974,70                                                 | 1 331 742,61 | —         |                                                         |                                                                                                                                                                                                          |   |
| н1450                                | —                                                        | —      | —         | 394 972,23                                                 | 1 331 745,07 | —         |                                                         |                                                                                                                                                                                                          |   |

**2. Сведения о характеристиках объекта недвижимости с кадастровым номером** 31:16:0126018:33 :

| № п/п | Наименование характеристики                                                                                                                                  | Значение характеристики |
|-------|--------------------------------------------------------------------------------------------------------------------------------------------------------------|-------------------------|
| 1     | 2                                                                                                                                                            | 3                       |
| 1.    | Вид объекта недвижимости                                                                                                                                     | Здание                  |
| 2.    | Ранее присвоенный государственный учетный номер (инвентарный) здания, сооружения, объекта незавершенного строительства                                       | —                       |
| 3.    | Кадастровый номер земельного участка (земельных участков), в границах которого (которых) расположены здание, сооружение, объект незавершенного строительства | —                       |
| 4.    | Уникальный учетный номер кадастрового квартала, в границах которого расположены здание, сооружение, объект незавершенного строительства                      | 31:16:0210027           |

| 1    | 2                                                                                                                                                                                                 | 3                                                                                   |
|------|---------------------------------------------------------------------------------------------------------------------------------------------------------------------------------------------------|-------------------------------------------------------------------------------------|
| 5.   | Адрес здания, сооружения, объекта незавершенного строительства                                                                                                                                    | Белгородская (обл), Белгород (г.), К. Заслонова (ул.), ГСК "Восточный-7", гараж №41 |
| 5.1. | Сведения о местоположении здания, сооружения, объекта незавершенного строительства (при отсутствии адреса) в структурированном в соответствии с федеральной информационной адресной системой виде | —                                                                                   |
| 5.3. | Дополнительные сведения о местоположении                                                                                                                                                          | —                                                                                   |
| 6.   | Иные сведения                                                                                                                                                                                     | —                                                                                   |

**3. Пояснения к сведениям об объекте недвижимости с кадастровым номером** 31:16:0126018:33 :

|    |   |
|----|---|
| 1. | — |
|----|---|

**1. Сведения о характерных точках контура объекта недвижимости с кадастровым номером** 31:16:0209029:114 :

|                   |               |        |          |
|-------------------|---------------|--------|----------|
| Система координат | <u>МСК-31</u> | Зона № | <u>1</u> |
|-------------------|---------------|--------|----------|

| Обозначение характерных точек границ | Содержатся в Едином государственном реестре недвижимости |   |           | Определены в ходе выполнения комплексных кадастровых работ |              |           | Метод определения координат                             | Формулы, примененные для расчета средней квадратической погрешности определения координат характерных точек (Mt), м, с подставленными в такие формулы значениями и итоговые (вычисленные) значения Mt, м |
|--------------------------------------|----------------------------------------------------------|---|-----------|------------------------------------------------------------|--------------|-----------|---------------------------------------------------------|----------------------------------------------------------------------------------------------------------------------------------------------------------------------------------------------------------|
|                                      | координаты, м                                            |   | Радиус, м | координаты, м                                              |              | Радиус, м |                                                         |                                                                                                                                                                                                          |
|                                      | X                                                        | Y | R         | X                                                          | Y            | R         |                                                         |                                                                                                                                                                                                          |
| 1                                    | 2                                                        | 3 | 4         | 5                                                          | 6            | 7         | 8                                                       | 9                                                                                                                                                                                                        |
| н370                                 | —                                                        | — | —         | 395 113,76                                                 | 1 331 656,86 | —         | Метод спутниковых геодезических измерений (определений) | $\sqrt{(0,07^2 + 0,07^2)} = 0,10$                                                                                                                                                                        |
| н380                                 | —                                                        | — | —         | 395 117,90                                                 | 1 331 661,39 | —         |                                                         |                                                                                                                                                                                                          |
| н390                                 | —                                                        | — | —         | 395 115,39                                                 | 1 331 663,89 | —         |                                                         |                                                                                                                                                                                                          |
| н400                                 | —                                                        | — | —         | 395 111,17                                                 | 1 331 659,39 | —         |                                                         |                                                                                                                                                                                                          |
| н370                                 | —                                                        | — | —         | 395 113,76                                                 | 1 331 656,86 | —         |                                                         |                                                                                                                                                                                                          |

**2. Сведения о характеристиках объекта недвижимости с кадастровым номером** 31:16:0209029:114 :

| № п/п | Наименование характеристики | Значение характеристики |
|-------|-----------------------------|-------------------------|
| 1     | 2                           | 3                       |
| 1.    | Вид объекта недвижимости    | Сооружение              |



| 1    | 2                                                                                                                                                                                                 | 3                                                                                          |
|------|---------------------------------------------------------------------------------------------------------------------------------------------------------------------------------------------------|--------------------------------------------------------------------------------------------|
| 2.   | Ранее присвоенный государственный учетный номер (инвентарный) здания, сооружения, объекта незавершенного строительства                                                                            | —                                                                                          |
| 3.   | Кадастровый номер земельного участка (земельных участков), в границах которого (которых) расположены здание, сооружение, объект незавершенного строительства                                      | —                                                                                          |
| 4.   | Уникальный учетный номер кадастрового квартала, в границах которого расположены здание, сооружение, объект незавершенного строительства                                                           | 31:16:0210027                                                                              |
| 5.   | Адрес здания, сооружения, объекта незавершенного строительства                                                                                                                                    | Белгородская область, г. Белгород, ул. Константина Заслонова, гараж №18, ГСК "Восточный-2" |
| 5.1. | Сведения о местоположении здания, сооружения, объекта незавершенного строительства (при отсутствии адреса) в структурированном в соответствии с федеральной информационной адресной системой виде | —                                                                                          |
| 5.3. | Дополнительные сведения о местоположении                                                                                                                                                          | —                                                                                          |
| 6.   | Иные сведения                                                                                                                                                                                     | —                                                                                          |

**3. Пояснения к сведениям об объекте недвижимости с кадастровым номером** 31:16:0209029:114 :

|    |   |
|----|---|
| 1. | — |
|----|---|

**1. Сведения о характерных точках контура объекта недвижимости с кадастровым номером** 31:16:0210015:232 :

Система координат МСК-31 Зона № 1

| Обозначение характерных точек границ | Содержатся в Едином государственном реестре недвижимости |   |           | Определены в ходе выполнения комплексных кадастровых работ |              |           | Метод определения координат                             | Формулы, примененные для расчета средней квадратической погрешности определения координат характерных точек (Mt), м, с подставленными в такие формулы значениями и итоговые (вычисленные) значения Mt, м |
|--------------------------------------|----------------------------------------------------------|---|-----------|------------------------------------------------------------|--------------|-----------|---------------------------------------------------------|----------------------------------------------------------------------------------------------------------------------------------------------------------------------------------------------------------|
|                                      | координаты, м                                            |   | Радиус, м | координаты, м                                              |              | Радиус, м |                                                         |                                                                                                                                                                                                          |
|                                      | X                                                        | Y | R         | X                                                          | Y            | R         |                                                         |                                                                                                                                                                                                          |
| 1                                    | 2                                                        | 3 | 4         | 5                                                          | 6            | 7         | 8                                                       | 9                                                                                                                                                                                                        |
| н41О                                 | —                                                        | — | —         | 395 108,54                                                 | 1 331 661,94 | —         | Метод спутниковых геодезических измерений (определений) | $\sqrt{(0,07^2 + 0,07^2)} = 0,10$                                                                                                                                                                        |
| н42О                                 | —                                                        | — | —         | 395 112,73                                                 | 1 331 666,25 | —         |                                                         |                                                                                                                                                                                                          |
| н43О                                 | —                                                        | — | —         | 395 110,32                                                 | 1 331 668,61 | —         |                                                         |                                                                                                                                                                                                          |

| 1    | 2 | 3 | 4 | 5          | 6            | 7 | 8                                                       | 9                                 |
|------|---|---|---|------------|--------------|---|---------------------------------------------------------|-----------------------------------|
| н44О | — | — | — | 395 106,12 | 1 331 664,29 | — | Метод спутниковых геодезических измерений (определений) | $\sqrt{(0,07^2 + 0,07^2)} = 0,10$ |
| н41О | — | — | — | 395 108,54 | 1 331 661,94 | — |                                                         |                                   |

**2. Сведения о характеристиках объекта недвижимости с кадастровым номером** 31:16:0210015:232 :

| № п/п | Наименование характеристики                                                                                                                                                                       | Значение характеристики                                                                              |
|-------|---------------------------------------------------------------------------------------------------------------------------------------------------------------------------------------------------|------------------------------------------------------------------------------------------------------|
| 1     | 2                                                                                                                                                                                                 | 3                                                                                                    |
| 1.    | Вид объекта недвижимости                                                                                                                                                                          | Сооружение                                                                                           |
| 2.    | Ранее присвоенный государственный учетный номер (инвентарный) здания, сооружения, объекта незавершенного строительства                                                                            | —                                                                                                    |
| 3.    | Кадастровый номер земельного участка (земельных участков), в границах которого (которых) расположены здание, сооружение, объект незавершенного строительства                                      | —                                                                                                    |
| 4.    | Уникальный учетный номер кадастрового квартала, в границах которого расположены здание, сооружение, объект незавершенного строительства                                                           | 31:16:0210027                                                                                        |
| 5.    | Адрес здания, сооружения, объекта незавершенного строительства                                                                                                                                    | Российская Федерация, Белгородская обл., г. Белгород, ул. К. Заслонова, гараж №20, ГСК "Восточный-2" |
| 5.1.  | Сведения о местоположении здания, сооружения, объекта незавершенного строительства (при отсутствии адреса) в структурированном в соответствии с федеральной информационной адресной системой виде | —                                                                                                    |
| 5.3.  | Дополнительные сведения о местоположении                                                                                                                                                          | —                                                                                                    |
| 6.    | Иные сведения                                                                                                                                                                                     | —                                                                                                    |

**3. Пояснения к сведениям об объекте недвижимости с кадастровым номером** 31:16:0210015:232 :

|    |   |
|----|---|
| 1. | — |
|----|---|

**1. Сведения о характерных точках контура объекта недвижимости с кадастровым номером** 31:16:0209029:34 :

| Система координат                    |                                                          | МСК-31 |           |                                                            |              |           | Зона №                                                  |                                                                                                                                                                                                          | 1 |
|--------------------------------------|----------------------------------------------------------|--------|-----------|------------------------------------------------------------|--------------|-----------|---------------------------------------------------------|----------------------------------------------------------------------------------------------------------------------------------------------------------------------------------------------------------|---|
| Обозначение характерных точек границ | Содержатся в Едином государственном реестре недвижимости |        |           | Определены в ходе выполнения комплексных кадастровых работ |              |           | Метод определения координат                             | Формулы, примененные для расчета средней квадратической погрешности определения координат характерных точек (Mt), м, с подставленными в такие формулы значениями и итоговые (вычисленные) значения Mt, м |   |
|                                      | координаты, м                                            |        | Радиус, м | координаты, м                                              |              | Радиус, м |                                                         |                                                                                                                                                                                                          |   |
|                                      | X                                                        | Y      | R         | X                                                          | Y            | R         |                                                         |                                                                                                                                                                                                          |   |
| 1                                    | 2                                                        | 3      | 4         | 5                                                          | 6            | 7         | 8                                                       | 9                                                                                                                                                                                                        |   |
| н460                                 | —                                                        | —      | —         | 395 110,27                                                 | 1 331 677,62 | —         | Метод спутниковых геодезических измерений (определений) | $\sqrt{(0,07^2 + 0,07^2)} = 0,10$                                                                                                                                                                        |   |
| н280                                 | —                                                        | —      | —         | 395 107,83                                                 | 1 331 680,00 | —         |                                                         |                                                                                                                                                                                                          |   |
| н310                                 | —                                                        | —      | —         | 395 103,49                                                 | 1 331 675,51 | —         |                                                         |                                                                                                                                                                                                          |   |
| н550                                 | —                                                        | —      | —         | 395 103,39                                                 | 1 331 675,41 | —         |                                                         |                                                                                                                                                                                                          |   |
| н560                                 | —                                                        | —      | —         | 395 105,63                                                 | 1 331 673,22 | —         |                                                         |                                                                                                                                                                                                          |   |
| н470                                 | —                                                        | —      | —         | 395 105,83                                                 | 1 331 672,98 | —         |                                                         |                                                                                                                                                                                                          |   |
| н460                                 | —                                                        | —      | —         | 395 110,27                                                 | 1 331 677,62 | —         |                                                         |                                                                                                                                                                                                          |   |

**2. Сведения о характеристиках объекта недвижимости с кадастровым номером** 31:16:0209029:34 :

| № п/п | Наименование характеристики                                                                                                                                  | Значение характеристики |
|-------|--------------------------------------------------------------------------------------------------------------------------------------------------------------|-------------------------|
| 1     | 2                                                                                                                                                            | 3                       |
| 1.    | Вид объекта недвижимости                                                                                                                                     | Здание                  |
| 2.    | Ранее присвоенный государственный учетный номер (инвентарный) здания, сооружения, объекта незавершенного строительства                                       | —                       |
| 3.    | Кадастровый номер земельного участка (земельных участков), в границах которого (которых) расположены здание, сооружение, объект незавершенного строительства | 31:16:0210027:117       |

| 1    | 2                                                                                                                                                                                                 | 3                                                            |
|------|---------------------------------------------------------------------------------------------------------------------------------------------------------------------------------------------------|--------------------------------------------------------------|
| 4.   | Уникальный учетный номер кадастрового квартала, в границах которого расположены здание, сооружение, объект незавершенного строительства                                                           | 31:16:0210027                                                |
| 5.   | Адрес здания, сооружения, объекта незавершенного строительства                                                                                                                                    | Белгородская область, г. Белгород, ул. Константина Заслонова |
| 5.1. | Сведения о местоположении здания, сооружения, объекта незавершенного строительства (при отсутствии адреса) в структурированном в соответствии с федеральной информационной адресной системой виде | —                                                            |
| 5.3. | Дополнительные сведения о местоположении                                                                                                                                                          | —                                                            |
| 6.   | Иные сведения                                                                                                                                                                                     | —                                                            |

**3. Пояснения к сведениям об объекте недвижимости с кадастровым номером** 31:16:0209029:34 :

1. —

**1. Сведения о характерных точках контура объекта недвижимости с кадастровым номером** 31:16:0102012:1786 :

Система координат МСК-31 Зона № 1

| Обозначение характерных точек границ | Содержатся в Едином государственном реестре недвижимости |   |           | Определены в ходе выполнения комплексных кадастровых работ |              |           | Метод определения координат                             | Формулы, примененные для расчета средней квадратической погрешности определения координат характерных точек (Mt), м, с подставленными в такие формулы значениями и итоговые (вычисленные) значения Mt, м |
|--------------------------------------|----------------------------------------------------------|---|-----------|------------------------------------------------------------|--------------|-----------|---------------------------------------------------------|----------------------------------------------------------------------------------------------------------------------------------------------------------------------------------------------------------|
|                                      | координаты, м                                            |   | Радиус, м | координаты, м                                              |              | Радиус, м |                                                         |                                                                                                                                                                                                          |
|                                      | X                                                        | Y | R         | X                                                          | Y            | R         |                                                         |                                                                                                                                                                                                          |
| 1                                    | 2                                                        | 3 | 4         | 5                                                          | 6            | 7         | 8                                                       | 9                                                                                                                                                                                                        |
| н490                                 | —                                                        | — | —         | 395 119,76                                                 | 1 331 668,32 | —         | Метод спутниковых геодезических измерений (определений) | $\sqrt{(0,07^2 + 0,07^2)} = 0,10$                                                                                                                                                                        |
| н500                                 | —                                                        | — | —         | 395 117,24                                                 | 1 331 670,80 | —         |                                                         |                                                                                                                                                                                                          |
| н510                                 | —                                                        | — | —         | 395 112,87                                                 | 1 331 666,38 | —         |                                                         |                                                                                                                                                                                                          |
| н390                                 | —                                                        | — | —         | 395 115,39                                                 | 1 331 663,89 | —         |                                                         |                                                                                                                                                                                                          |
| н490                                 | —                                                        | — | —         | 395 119,76                                                 | 1 331 668,32 | —         |                                                         |                                                                                                                                                                                                          |

**2. Сведения о характеристиках объекта недвижимости с кадастровым номером** 31:16:0102012:1786 :

| № п/п | Наименование характеристики                                                                                                                                                                       | Значение характеристики                                                                    |
|-------|---------------------------------------------------------------------------------------------------------------------------------------------------------------------------------------------------|--------------------------------------------------------------------------------------------|
| 1     | 2                                                                                                                                                                                                 | 3                                                                                          |
| 1.    | Вид объекта недвижимости                                                                                                                                                                          | Сооружение                                                                                 |
| 2.    | Ранее присвоенный государственный учетный номер (инвентарный) здания, сооружения, объекта незавершенного строительства                                                                            | —                                                                                          |
| 3.    | Кадастровый номер земельного участка (земельных участков), в границах которого (которых) расположены здание, сооружение, объект незавершенного строительства                                      | 31:16:0210027:1712                                                                         |
| 4.    | Уникальный учетный номер кадастрового квартала, в границах которого расположены здание, сооружение, объект незавершенного строительства                                                           | 31:16:0210027                                                                              |
| 5.    | Адрес здания, сооружения, объекта незавершенного строительства                                                                                                                                    | Белгородская область, г. Белгород, ул. Константина Заслонова, гараж № 6, ГСК "Восточный-2" |
| 5.1.  | Сведения о местоположении здания, сооружения, объекта незавершенного строительства (при отсутствии адреса) в структурированном в соответствии с федеральной информационной адресной системой виде | —                                                                                          |
| 5.3.  | Дополнительные сведения о местоположении                                                                                                                                                          | —                                                                                          |
| 6.    | Иные сведения                                                                                                                                                                                     | —                                                                                          |

**3. Пояснения к сведениям об объекте недвижимости с кадастровым номером** 31:16:0102012:1786 :

|    |   |
|----|---|
| 1. | — |
|----|---|

**1. Сведения о характерных точках контура объекта недвижимости с кадастровым номером** 31:16:0214011:71 :

| Система координат                    |                                                          | МСК-31 |           |                                                            |              |           | Зона №                                                  |                                                                                                                                                                                                          | 1 |
|--------------------------------------|----------------------------------------------------------|--------|-----------|------------------------------------------------------------|--------------|-----------|---------------------------------------------------------|----------------------------------------------------------------------------------------------------------------------------------------------------------------------------------------------------------|---|
| Обозначение характерных точек границ | Содержатся в Едином государственном реестре недвижимости |        |           | Определены в ходе выполнения комплексных кадастровых работ |              |           | Метод определения координат                             | Формулы, примененные для расчета средней квадратической погрешности определения координат характерных точек (Mt), м, с подставленными в такие формулы значениями и итоговые (вычисленные) значения Mt, м |   |
|                                      | координаты, м                                            |        | Радиус, м | координаты, м                                              |              | Радиус, м |                                                         |                                                                                                                                                                                                          |   |
|                                      | X                                                        | Y      | R         | X                                                          | Y            | R         |                                                         |                                                                                                                                                                                                          |   |
| 1                                    | 2                                                        | 3      | 4         | 5                                                          | 6            | 7         | 8                                                       | 9                                                                                                                                                                                                        |   |
| н600                                 | —                                                        | —      | —         | 395 082,99                                                 | 1 331 679,52 | —         | Метод спутниковых геодезических измерений (определений) | $\sqrt{(0,07^2 + 0,07^2)} = 0,10$                                                                                                                                                                        |   |

| 1    | 2 | 3 | 4 | 5          | 6            | 7 | 8                                                       | 9                                 |
|------|---|---|---|------------|--------------|---|---------------------------------------------------------|-----------------------------------|
| н61О | — | — | — | 395 086,48 | 1 331 683,08 | — | Метод спутниковых геодезических измерений (определений) | $\sqrt{(0,07^2 + 0,07^2)} = 0,10$ |
| н62О | — | — | — | 395 090,71 | 1 331 687,40 | — |                                                         |                                   |
| н63О | — | — | — | 395 088,11 | 1 331 689,85 | — |                                                         |                                   |
| н64О | — | — | — | 395 080,37 | 1 331 681,99 | — |                                                         |                                   |
| н60О | — | — | — | 395 082,99 | 1 331 679,52 | — |                                                         |                                   |

**2. Сведения о характеристиках объекта недвижимости с кадастровым номером** 31:16:0214011:71 :

| № п/п | Наименование характеристики                                                                                                                                                                       | Значение характеристики                                               |
|-------|---------------------------------------------------------------------------------------------------------------------------------------------------------------------------------------------------|-----------------------------------------------------------------------|
| 1     | 2                                                                                                                                                                                                 | 3                                                                     |
| 1.    | Вид объекта недвижимости                                                                                                                                                                          | Здание                                                                |
| 2.    | Ранее присвоенный государственный учетный номер (инвентарный) здания, сооружения, объекта незавершенного строительства                                                                            | —                                                                     |
| 3.    | Кадастровый номер земельного участка (земельных участков), в границах которого (которых) расположены здание, сооружение, объект незавершенного строительства                                      | 31:16:0210027:176                                                     |
| 4.    | Уникальный учетный номер кадастрового квартала, в границах которого расположены здание, сооружение, объект незавершенного строительства                                                           | 31:16:0210027                                                         |
| 5.    | Адрес здания, сооружения, объекта незавершенного строительства                                                                                                                                    | Белгородская обл., Белгород г., Константина Заслонова ул., гараж № 16 |
| 5.1.  | Сведения о местоположении здания, сооружения, объекта незавершенного строительства (при отсутствии адреса) в структурированном в соответствии с федеральной информационной адресной системой виде | —                                                                     |
| 5.3.  | Дополнительные сведения о местоположении                                                                                                                                                          | —                                                                     |
| 6.    | Иные сведения                                                                                                                                                                                     | —                                                                     |

**3. Пояснения к сведениям об объекте недвижимости с кадастровым номером** 31:16:0214011:71 :

|    |   |
|----|---|
| 1. | — |
|----|---|

**1. Сведения о характерных точках контура объекта недвижимости с кадастровым номером** 31:16:0209029:93 :

| Система координат                    |                                                          | МСК-31 |           |                                                            |              |           | Зона №                                                  |                                                                                                                                                                                                          | 1 |
|--------------------------------------|----------------------------------------------------------|--------|-----------|------------------------------------------------------------|--------------|-----------|---------------------------------------------------------|----------------------------------------------------------------------------------------------------------------------------------------------------------------------------------------------------------|---|
| Обозначение характерных точек границ | Содержатся в Едином государственном реестре недвижимости |        |           | Определены в ходе выполнения комплексных кадастровых работ |              |           | Метод определения координат                             | Формулы, примененные для расчета средней квадратической погрешности определения координат характерных точек (Mt), м, с подставленными в такие формулы значениями и итоговые (вычисленные) значения Mt, м |   |
|                                      | координаты, м                                            |        | Радиус, м | координаты, м                                              |              | Радиус, м |                                                         |                                                                                                                                                                                                          |   |
|                                      | X                                                        | Y      | R         | X                                                          | Y            | R         |                                                         |                                                                                                                                                                                                          |   |
| 1                                    | 2                                                        | 3      | 4         | 5                                                          | 6            | 7         | 8                                                       | 9                                                                                                                                                                                                        |   |
| н3630                                | —                                                        | —      | —         | 395 086,67                                                 | 1 331 759,87 | —         | Метод спутниковых геодезических измерений (определений) | $\sqrt{(0,07^2 + 0,07^2)} = 0,10$                                                                                                                                                                        |   |
| н3640                                | —                                                        | —      | —         | 395 084,38                                                 | 1 331 762,10 | —         |                                                         |                                                                                                                                                                                                          |   |
| н3650                                | —                                                        | —      | —         | 395 080,11                                                 | 1 331 757,69 | —         |                                                         |                                                                                                                                                                                                          |   |
| н3660                                | —                                                        | —      | —         | 395 080,27                                                 | 1 331 757,53 | —         |                                                         |                                                                                                                                                                                                          |   |
| н3670                                | —                                                        | —      | —         | 395 082,37                                                 | 1 331 755,46 | —         |                                                         |                                                                                                                                                                                                          |   |
| н3680                                | —                                                        | —      | —         | 395 086,36                                                 | 1 331 759,56 | —         |                                                         |                                                                                                                                                                                                          |   |
| н3630                                | —                                                        | —      | —         | 395 086,67                                                 | 1 331 759,87 | —         |                                                         |                                                                                                                                                                                                          |   |

**2. Сведения о характеристиках объекта недвижимости с кадастровым номером** 31:16:0209029:93 :

| № п/п | Наименование характеристики                                                                                                                                  | Значение характеристики |
|-------|--------------------------------------------------------------------------------------------------------------------------------------------------------------|-------------------------|
| 1     | 2                                                                                                                                                            | 3                       |
| 1.    | Вид объекта недвижимости                                                                                                                                     | Здание                  |
| 2.    | Ранее присвоенный государственный учетный номер (инвентарный) здания, сооружения, объекта незавершенного строительства                                       | —                       |
| 3.    | Кадастровый номер земельного участка (земельных участков), в границах которого (которых) расположены здание, сооружение, объект незавершенного строительства | —                       |

| 1    | 2                                                                                                                                                                                                 | 3                                                                                         |
|------|---------------------------------------------------------------------------------------------------------------------------------------------------------------------------------------------------|-------------------------------------------------------------------------------------------|
| 4.   | Уникальный учетный номер кадастрового квартала, в границах которого расположены здание, сооружение, объект незавершенного строительства                                                           | 31:16:0210027                                                                             |
| 5.   | Адрес здания, сооружения, объекта незавершенного строительства                                                                                                                                    | Белгородская область, г. Белгород, ул. Константина Заслонова, ГСК "Восточный-1", гараж №8 |
| 5.1. | Сведения о местоположении здания, сооружения, объекта незавершенного строительства (при отсутствии адреса) в структурированном в соответствии с федеральной информационной адресной системой виде | —                                                                                         |
| 5.3. | Дополнительные сведения о местоположении                                                                                                                                                          | —                                                                                         |
| 6.   | Иные сведения                                                                                                                                                                                     | —                                                                                         |

**3. Пояснения к сведениям об объекте недвижимости с кадастровым номером** 31:16:0209029:93 :

1. —

**1. Сведения о характерных точках контура объекта недвижимости с кадастровым номером** 31:16:0209029:75 :

Система координат МСК-31 Зона № 1

| Обозначение характерных точек границ | Содержатся в Едином государственном реестре недвижимости |   |           | Определены в ходе выполнения комплексных кадастровых работ |              |           | Метод определения координат                             | Формулы, примененные для расчета средней квадратической погрешности определения координат характерных точек (Mt), м, с подставленными в такие формулы значениями и итоговые (вычисленные) значения Mt, м |
|--------------------------------------|----------------------------------------------------------|---|-----------|------------------------------------------------------------|--------------|-----------|---------------------------------------------------------|----------------------------------------------------------------------------------------------------------------------------------------------------------------------------------------------------------|
|                                      | координаты, м                                            |   | Радиус, м | координаты, м                                              |              | Радиус, м |                                                         |                                                                                                                                                                                                          |
|                                      | X                                                        | Y | R         | X                                                          | Y            | R         |                                                         |                                                                                                                                                                                                          |
| 1                                    | 2                                                        | 3 | 4         | 5                                                          | 6            | 7         | 8                                                       | 9                                                                                                                                                                                                        |
| н3690                                | —                                                        | — | —         | 395 079,78                                                 | 1 331 766,52 | —         | Метод спутниковых геодезических измерений (определений) | $\sqrt{(0,07^2 + 0,07^2)} = 0,10$                                                                                                                                                                        |
| н3700                                | —                                                        | — | —         | 395 077,52                                                 | 1 331 768,73 | —         |                                                         |                                                                                                                                                                                                          |
| н3710                                | —                                                        | — | —         | 395 073,20                                                 | 1 331 764,27 | —         |                                                         |                                                                                                                                                                                                          |
| н3720                                | —                                                        | — | —         | 395 073,37                                                 | 1 331 764,10 | —         |                                                         |                                                                                                                                                                                                          |
| н3730                                | —                                                        | — | —         | 395 075,45                                                 | 1 331 762,07 | —         |                                                         |                                                                                                                                                                                                          |
| н3690                                | —                                                        | — | —         | 395 079,78                                                 | 1 331 766,52 | —         |                                                         |                                                                                                                                                                                                          |



**2. Сведения о характеристиках объекта недвижимости с кадастровым номером** 31:16:0209029:75 :

| № п/п | Наименование характеристики                                                                                                                                                                       | Значение характеристики                                                                      |
|-------|---------------------------------------------------------------------------------------------------------------------------------------------------------------------------------------------------|----------------------------------------------------------------------------------------------|
| 1     | 2                                                                                                                                                                                                 | 3                                                                                            |
| 1.    | Вид объекта недвижимости                                                                                                                                                                          | Здание                                                                                       |
| 2.    | Ранее присвоенный государственный учетный номер (инвентарный) здания, сооружения, объекта незавершенного строительства                                                                            | —                                                                                            |
| 3.    | Кадастровый номер земельного участка (земельных участков), в границах которого (которых) расположены здание, сооружение, объект незавершенного строительства                                      | —                                                                                            |
| 4.    | Уникальный учетный номер кадастрового квартала, в границах которого расположены здание, сооружение, объект незавершенного строительства                                                           | 31:16:0210027                                                                                |
| 5.    | Адрес здания, сооружения, объекта незавершенного строительства                                                                                                                                    | Белгородская область, г. Белгород, ул. Константина Заслонова, гараж №11, ГСК "Восточный - 1" |
| 5.1.  | Сведения о местоположении здания, сооружения, объекта незавершенного строительства (при отсутствии адреса) в структурированном в соответствии с федеральной информационной адресной системой виде | —                                                                                            |
| 5.3.  | Дополнительные сведения о местоположении                                                                                                                                                          | —                                                                                            |
| 6.    | Иные сведения                                                                                                                                                                                     | —                                                                                            |

**3. Пояснения к сведениям об объекте недвижимости с кадастровым номером** 31:16:0209029:75 :

|    |   |
|----|---|
| 1. | — |
|----|---|

**1. Сведения о характерных точках контура объекта недвижимости с кадастровым номером** 31:16:0209029:120 :

| Система координат                    |                                                          | МСК-31 |           |                                                            |              |           | Зона №                                                  |                                                                                                                                                                                                          | 1 |
|--------------------------------------|----------------------------------------------------------|--------|-----------|------------------------------------------------------------|--------------|-----------|---------------------------------------------------------|----------------------------------------------------------------------------------------------------------------------------------------------------------------------------------------------------------|---|
| Обозначение характерных точек границ | Содержатся в Едином государственном реестре недвижимости |        |           | Определены в ходе выполнения комплексных кадастровых работ |              |           | Метод определения координат                             | Формулы, примененные для расчета средней квадратической погрешности определения координат характерных точек (Mt), м, с подставленными в такие формулы значениями и итоговые (вычисленные) значения Mt, м |   |
|                                      | координаты, м                                            |        | Радиус, м | координаты, м                                              |              | Радиус, м |                                                         |                                                                                                                                                                                                          |   |
|                                      | X                                                        | Y      | R         | X                                                          | Y            | R         |                                                         |                                                                                                                                                                                                          |   |
| 1                                    | 2                                                        | 3      | 4         | 5                                                          | 6            | 7         | 8                                                       | 9                                                                                                                                                                                                        |   |
| н408О                                | —                                                        | —      | —         | 395 048,14                                                 | 1 331 788,81 | —         | Метод спутниковых геодезических измерений (определений) | $\sqrt{(0,07^2 + 0,07^2)} = 0,10$                                                                                                                                                                        |   |

| 1     | 2 | 3 | 4          | 5            | 6            | 7 | 8                                                       | 9                                 |
|-------|---|---|------------|--------------|--------------|---|---------------------------------------------------------|-----------------------------------|
| н4090 | — | — | —          | 395 045,88   | 1 331 791,03 | — | Метод спутниковых геодезических измерений (определений) | $\sqrt{(0,07^2 + 0,07^2)} = 0,10$ |
| н4100 | — | — | 395 041,63 | 1 331 786,67 | —            |   |                                                         |                                   |
| н4110 | — | — | 395 043,90 | 1 331 784,45 | —            |   |                                                         |                                   |
| н4080 | — | — | 395 048,14 | 1 331 788,81 | —            |   |                                                         |                                   |

**2. Сведения о характеристиках объекта недвижимости с кадастровым номером** 31:16:0209029:120 :

| № п/п | Наименование характеристики                                                                                                                                                                       | Значение характеристики                                                                   |
|-------|---------------------------------------------------------------------------------------------------------------------------------------------------------------------------------------------------|-------------------------------------------------------------------------------------------|
| 1     | 2                                                                                                                                                                                                 | 3                                                                                         |
| 1.    | Вид объекта недвижимости                                                                                                                                                                          | Сооружение                                                                                |
| 2.    | Ранее присвоенный государственный учетный номер (инвентарный) здания, сооружения, объекта незавершенного строительства                                                                            | —                                                                                         |
| 3.    | Кадастровый номер земельного участка (земельных участков), в границах которого (которых) расположены здание, сооружение, объект незавершенного строительства                                      | —                                                                                         |
| 4.    | Уникальный учетный номер кадастрового квартала, в границах которого расположены здание, сооружение, объект незавершенного строительства                                                           | 31:16:0210027                                                                             |
| 5.    | Адрес здания, сооружения, объекта незавершенного строительства                                                                                                                                    | Белгородская область, г. Белгород, ул. Константина Заслонова, гараж №58, ГК "Восточный-1" |
| 5.1.  | Сведения о местоположении здания, сооружения, объекта незавершенного строительства (при отсутствии адреса) в структурированном в соответствии с федеральной информационной адресной системой виде | —                                                                                         |
| 5.3.  | Дополнительные сведения о местоположении                                                                                                                                                          | —                                                                                         |
| 6.    | Иные сведения                                                                                                                                                                                     | —                                                                                         |

**3. Пояснения к сведениям об объекте недвижимости с кадастровым номером** 31:16:0209029:120 :

|    |   |
|----|---|
| 1. | — |
|----|---|

**1. Сведения о характерных точках контура объекта недвижимости с кадастровым номером** 31:16:0101001:431 :

| Система координат                    |                                                          | МСК-31 |           |                                                            |              |           | Зона №                                                  |                                                                                                                                                                                                          | 1 |
|--------------------------------------|----------------------------------------------------------|--------|-----------|------------------------------------------------------------|--------------|-----------|---------------------------------------------------------|----------------------------------------------------------------------------------------------------------------------------------------------------------------------------------------------------------|---|
| Обозначение характерных точек границ | Содержатся в Едином государственном реестре недвижимости |        |           | Определены в ходе выполнения комплексных кадастровых работ |              |           | Метод определения координат                             | Формулы, примененные для расчета средней квадратической погрешности определения координат характерных точек (Mt), м, с подставленными в такие формулы значениями и итоговые (вычисленные) значения Mt, м |   |
|                                      | координаты, м                                            |        | Радиус, м | координаты, м                                              |              | Радиус, м |                                                         |                                                                                                                                                                                                          |   |
|                                      | X                                                        | Y      | R         | X                                                          | Y            | R         |                                                         |                                                                                                                                                                                                          |   |
| 1                                    | 2                                                        | 3      | 4         | 5                                                          | 6            | 7         | 8                                                       | 9                                                                                                                                                                                                        |   |
| н4270                                | —                                                        | —      | —         | 395 028,51                                                 | 1 331 786,80 | —         | Метод спутниковых геодезических измерений (определений) | $\sqrt{(0,07^2 + 0,07^2)} = 0,10$                                                                                                                                                                        |   |
| н4280                                | —                                                        | —      | —         | 395 026,09                                                 | 1 331 789,11 | —         |                                                         |                                                                                                                                                                                                          |   |
| н4290                                | —                                                        | —      | —         | 395 021,77                                                 | 1 331 784,79 | —         |                                                         |                                                                                                                                                                                                          |   |
| н4300                                | —                                                        | —      | —         | 395 022,08                                                 | 1 331 784,49 | —         |                                                         |                                                                                                                                                                                                          |   |
| н4310                                | —                                                        | —      | —         | 395 024,20                                                 | 1 331 782,48 | —         |                                                         |                                                                                                                                                                                                          |   |
| н4270                                | —                                                        | —      | —         | 395 028,51                                                 | 1 331 786,80 | —         |                                                         |                                                                                                                                                                                                          |   |

**2. Сведения о характеристиках объекта недвижимости с кадастровым номером** 31:16:0101001:431 :

| № п/п | Наименование характеристики                                                                                                                                  | Значение характеристики |
|-------|--------------------------------------------------------------------------------------------------------------------------------------------------------------|-------------------------|
| 1     | 2                                                                                                                                                            | 3                       |
| 1.    | Вид объекта недвижимости                                                                                                                                     | Сооружение              |
| 2.    | Ранее присвоенный государственный учетный номер (инвентарный) здания, сооружения, объекта незавершенного строительства                                       | —                       |
| 3.    | Кадастровый номер земельного участка (земельных участков), в границах которого (которых) расположены здание, сооружение, объект незавершенного строительства | 31:16:0210027:128       |
| 4.    | Уникальный учетный номер кадастрового квартала, в границах которого расположены здание, сооружение, объект незавершенного строительства                      | 31:16:0210027           |

| 1    | 2                                                                                                                                                                                                 | 3                                                                                   |
|------|---------------------------------------------------------------------------------------------------------------------------------------------------------------------------------------------------|-------------------------------------------------------------------------------------|
| 5.   | Адрес здания, сооружения, объекта незавершенного строительства                                                                                                                                    | Белгородская область, г. Белгород, ул. Константина Заслонова, сооружение гаража №97 |
| 5.1. | Сведения о местоположении здания, сооружения, объекта незавершенного строительства (при отсутствии адреса) в структурированном в соответствии с федеральной информационной адресной системой виде | —                                                                                   |
| 5.3. | Дополнительные сведения о местоположении                                                                                                                                                          | —                                                                                   |
| 6.   | Иные сведения                                                                                                                                                                                     | —                                                                                   |

**3. Пояснения к сведениям об объекте недвижимости с кадастровым номером** 31:16:0101001:431 :

|    |   |
|----|---|
| 1. | — |
|----|---|

**1. Сведения о характерных точках контура объекта недвижимости с кадастровым номером** 31:16:0210015:283 :

|                   |               |        |          |
|-------------------|---------------|--------|----------|
| Система координат | <u>МСК-31</u> | Зона № | <u>1</u> |
|-------------------|---------------|--------|----------|

| Обозначение характерных точек границ | Содержатся в Едином государственном реестре недвижимости |   |           | Определены в ходе выполнения комплексных кадастровых работ |              |           | Метод определения координат                             | Формулы, примененные для расчета средней квадратической погрешности определения координат характерных точек (Mt), м, с подставленными в такие формулы значениями и итоговые (вычисленные) значения Mt, м |
|--------------------------------------|----------------------------------------------------------|---|-----------|------------------------------------------------------------|--------------|-----------|---------------------------------------------------------|----------------------------------------------------------------------------------------------------------------------------------------------------------------------------------------------------------|
|                                      | координаты, м                                            |   | Радиус, м | координаты, м                                              |              | Радиус, м |                                                         |                                                                                                                                                                                                          |
|                                      | X                                                        | Y | R         | X                                                          | Y            | R         |                                                         |                                                                                                                                                                                                          |
| 1                                    | 2                                                        | 3 | 4         | 5                                                          | 6            | 7         | 8                                                       | 9                                                                                                                                                                                                        |
| н4320                                | —                                                        | — | —         | 395 009,63                                                 | 1 331 805,12 | —         | Метод спутниковых геодезических измерений (определений) | $\sqrt{(0,07^2 + 0,07^2)} = 0,10$                                                                                                                                                                        |
| н4330                                | —                                                        | — | —         | 395 007,10                                                 | 1 331 807,58 | —         |                                                         |                                                                                                                                                                                                          |
| н4340                                | —                                                        | — | —         | 395 002,81                                                 | 1 331 803,18 | —         |                                                         |                                                                                                                                                                                                          |
| н4350                                | —                                                        | — | —         | 395 005,21                                                 | 1 331 800,83 | —         |                                                         |                                                                                                                                                                                                          |
| н4360                                | —                                                        | — | —         | 395 005,34                                                 | 1 331 800,71 | —         |                                                         |                                                                                                                                                                                                          |
| н4320                                | —                                                        | — | —         | 395 009,63                                                 | 1 331 805,12 | —         |                                                         |                                                                                                                                                                                                          |

**2. Сведения о характеристиках объекта недвижимости с кадастровым номером** 31:16:0210015:283 :

| № п/п | Наименование характеристики | Значение характеристики |
|-------|-----------------------------|-------------------------|
|-------|-----------------------------|-------------------------|

| 1    | 2                                                                                                                                                                                                 | 3                                                                                        |
|------|---------------------------------------------------------------------------------------------------------------------------------------------------------------------------------------------------|------------------------------------------------------------------------------------------|
| 1.   | Вид объекта недвижимости                                                                                                                                                                          | Сооружение                                                                               |
| 2.   | Ранее присвоенный государственный учетный номер (инвентарный) здания, сооружения, объекта незавершенного строительства                                                                            | —                                                                                        |
| 3.   | Кадастровый номер земельного участка (земельных участков), в границах которого (которых) расположены здание, сооружение, объект незавершенного строительства                                      | 31:16:0210027:1331                                                                       |
| 4.   | Уникальный учетный номер кадастрового квартала, в границах которого расположены здание, сооружение, объект незавершенного строительства                                                           | 31:16:0210027                                                                            |
| 5.   | Адрес здания, сооружения, объекта незавершенного строительства                                                                                                                                    | Белгородская область, г Белгород, ул Константина Заслонова, гараж 105, ГСК "Восточный 1" |
| 5.1. | Сведения о местоположении здания, сооружения, объекта незавершенного строительства (при отсутствии адреса) в структурированном в соответствии с федеральной информационной адресной системой виде | —                                                                                        |
| 5.3. | Дополнительные сведения о местоположении                                                                                                                                                          | —                                                                                        |
| 6.   | Иные сведения                                                                                                                                                                                     | —                                                                                        |

**3. Пояснения к сведениям об объекте недвижимости с кадастровым номером** 31:16:0210015:283 :

1. —

**1. Сведения о характерных точках контура объекта недвижимости с кадастровым номером** 31:16:0214011:66 :

Система координат МСК-31 Зона № 1

| Обозначение характерных точек границ | Содержатся в Едином государственном реестре недвижимости |   |           | Определены в ходе выполнения комплексных кадастровых работ |              |           | Метод определения координат                             | Формулы, примененные для расчета средней квадратической погрешности определения координат характерных точек (Mt), м, с подставленными в такие формулы значениями и итоговые (вычисленные) значения Mt, м |
|--------------------------------------|----------------------------------------------------------|---|-----------|------------------------------------------------------------|--------------|-----------|---------------------------------------------------------|----------------------------------------------------------------------------------------------------------------------------------------------------------------------------------------------------------|
|                                      | координаты, м                                            |   | Радиус, м | координаты, м                                              |              | Радиус, м |                                                         |                                                                                                                                                                                                          |
|                                      | X                                                        | Y | R         | X                                                          | Y            | R         |                                                         |                                                                                                                                                                                                          |
| 1                                    | 2                                                        | 3 | 4         | 5                                                          | 6            | 7         | 8                                                       | 9                                                                                                                                                                                                        |
| н4600                                | —                                                        | — | —         | 395 005,74                                                 | 1 331 791,59 | —         | Метод спутниковых геодезических измерений (определений) | $\sqrt{(0,07^2 + 0,07^2)} = 0,10$                                                                                                                                                                        |
| н4610                                | —                                                        | — | —         | 395 008,12                                                 | 1 331 789,29 | —         |                                                         |                                                                                                                                                                                                          |

| 1     | 2 | 3 | 4          | 5            | 6            | 7 | 8                                                       | 9                                 |
|-------|---|---|------------|--------------|--------------|---|---------------------------------------------------------|-----------------------------------|
| н4620 | — | — | —          | 395 012,58   | 1 331 793,74 | — | Метод спутниковых геодезических измерений (определений) | $\sqrt{(0,07^2 + 0,07^2)} = 0,10$ |
| н4630 | — | — | 395 012,29 | 1 331 794,02 | —            |   |                                                         |                                   |
| н4640 | — | — | 395 010,18 | 1 331 796,04 | —            |   |                                                         |                                   |
| н4600 | — | — | 395 005,74 | 1 331 791,59 | —            |   |                                                         |                                   |

**2. Сведения о характеристиках объекта недвижимости с кадастровым номером** 31:16:0214011:66 :

| № п/п | Наименование характеристики                                                                                                                                                                       | Значение характеристики                                             |
|-------|---------------------------------------------------------------------------------------------------------------------------------------------------------------------------------------------------|---------------------------------------------------------------------|
| 1     | 2                                                                                                                                                                                                 | 3                                                                   |
| 1.    | Вид объекта недвижимости                                                                                                                                                                          | Здание                                                              |
| 2.    | Ранее присвоенный государственный учетный номер (инвентарный) здания, сооружения, объекта незавершенного строительства                                                                            | —                                                                   |
| 3.    | Кадастровый номер земельного участка (земельных участков), в границах которого (которых) расположены здание, сооружение, объект незавершенного строительства                                      | 31:16:0210027:129                                                   |
| 4.    | Уникальный учетный номер кадастрового квартала, в границах которого расположены здание, сооружение, объект незавершенного строительства                                                           | 31:16:0210027                                                       |
| 5.    | Адрес здания, сооружения, объекта незавершенного строительства                                                                                                                                    | Белгородская (обл), Белгород (г.), Константина Заслонова (ул.), 137 |
| 5.1.  | Сведения о местоположении здания, сооружения, объекта незавершенного строительства (при отсутствии адреса) в структурированном в соответствии с федеральной информационной адресной системой виде | —                                                                   |
| 5.3.  | Дополнительные сведения о местоположении                                                                                                                                                          | —                                                                   |
| 6.    | Иные сведения                                                                                                                                                                                     | —                                                                   |

**3. Пояснения к сведениям об объекте недвижимости с кадастровым номером** 31:16:0214011:66 :

|    |   |
|----|---|
| 1. | — |
|----|---|

**1. Сведения о характерных точках контура объекта недвижимости с кадастровым номером** 31:16:0210015:77 :

| Система координат                    |                                                          | МСК-31 |           |                                                            |              |           | Зона №                                                  |                                                                                                                                                                                                          | 1 |
|--------------------------------------|----------------------------------------------------------|--------|-----------|------------------------------------------------------------|--------------|-----------|---------------------------------------------------------|----------------------------------------------------------------------------------------------------------------------------------------------------------------------------------------------------------|---|
| Обозначение характерных точек границ | Содержатся в Едином государственном реестре недвижимости |        |           | Определены в ходе выполнения комплексных кадастровых работ |              |           | Метод определения координат                             | Формулы, примененные для расчета средней квадратической погрешности определения координат характерных точек (Mt), м, с подставленными в такие формулы значениями и итоговые (вычисленные) значения Mt, м |   |
|                                      | координаты, м                                            |        | Радиус, м | координаты, м                                              |              | Радиус, м |                                                         |                                                                                                                                                                                                          |   |
|                                      | X                                                        | Y      | R         | X                                                          | Y            | R         |                                                         |                                                                                                                                                                                                          |   |
| 1                                    | 2                                                        | 3      | 4         | 5                                                          | 6            | 7         | 8                                                       | 9                                                                                                                                                                                                        |   |
| н7580                                | —                                                        | —      | —         | 394 875,45                                                 | 1 331 781,46 | —         | Метод спутниковых геодезических измерений (определений) | $\sqrt{(0,07^2 + 0,07^2)} = 0,10$                                                                                                                                                                        |   |
| н7640                                | —                                                        | —      | —         | 394 878,78                                                 | 1 331 778,26 | —         |                                                         |                                                                                                                                                                                                          |   |
| н7650                                | —                                                        | —      | —         | 394 883,35                                                 | 1 331 783,01 | —         |                                                         |                                                                                                                                                                                                          |   |
| н7610                                | —                                                        | —      | —         | 394 882,96                                                 | 1 331 783,39 | —         |                                                         |                                                                                                                                                                                                          |   |
| н7590                                | —                                                        | —      | —         | 394 880,05                                                 | 1 331 786,23 | —         |                                                         |                                                                                                                                                                                                          |   |
| н7580                                | —                                                        | —      | —         | 394 875,45                                                 | 1 331 781,46 | —         |                                                         |                                                                                                                                                                                                          |   |

**2. Сведения о характеристиках объекта недвижимости с кадастровым номером** 31:16:0210015:77 :

| № п/п | Наименование характеристики                                                                                                                                  | Значение характеристики |
|-------|--------------------------------------------------------------------------------------------------------------------------------------------------------------|-------------------------|
| 1     | 2                                                                                                                                                            | 3                       |
| 1.    | Вид объекта недвижимости                                                                                                                                     | Здание                  |
| 2.    | Ранее присвоенный государственный учетный номер (инвентарный) здания, сооружения, объекта незавершенного строительства                                       | —                       |
| 3.    | Кадастровый номер земельного участка (земельных участков), в границах которого (которых) расположены здание, сооружение, объект незавершенного строительства | 31:16:0210027:55        |
| 4.    | Уникальный учетный номер кадастрового квартала, в границах которого расположены здание, сооружение, объект незавершенного строительства                      | 31:16:0210027           |

| 1    | 2                                                                                                                                                                                                 | 3                                                                   |
|------|---------------------------------------------------------------------------------------------------------------------------------------------------------------------------------------------------|---------------------------------------------------------------------|
| 5.   | Адрес здания, сооружения, объекта незавершенного строительства                                                                                                                                    | Белгородская обл. г. Белгород, ул. Константина Заслонова, Гараж №12 |
| 5.1. | Сведения о местоположении здания, сооружения, объекта незавершенного строительства (при отсутствии адреса) в структурированном в соответствии с федеральной информационной адресной системой виде | —                                                                   |
| 5.3. | Дополнительные сведения о местоположении                                                                                                                                                          | —                                                                   |
| 6.   | Иные сведения                                                                                                                                                                                     | —                                                                   |

**3. Пояснения к сведениям об объекте недвижимости с кадастровым номером** 31:16:0210015:77 :

|    |   |
|----|---|
| 1. | — |
|----|---|

**1. Сведения о характерных точках контура объекта недвижимости с кадастровым номером** 31:16:0209029:41 :

|                   |               |        |          |
|-------------------|---------------|--------|----------|
| Система координат | <u>МСК-31</u> | Зона № | <u>1</u> |
|-------------------|---------------|--------|----------|

| Обозначение характерных точек границ | Содержатся в Едином государственном реестре недвижимости |   |           | Определены в ходе выполнения комплексных кадастровых работ |              |           | Метод определения координат                             | Формулы, примененные для расчета средней квадратической погрешности определения координат характерных точек (Mt), м, с подставленными в такие формулы значениями и итоговые (вычисленные) значения Mt, м |
|--------------------------------------|----------------------------------------------------------|---|-----------|------------------------------------------------------------|--------------|-----------|---------------------------------------------------------|----------------------------------------------------------------------------------------------------------------------------------------------------------------------------------------------------------|
|                                      | координаты, м                                            |   | Радиус, м | координаты, м                                              |              | Радиус, м |                                                         |                                                                                                                                                                                                          |
|                                      | X                                                        | Y | R         | X                                                          | Y            | R         |                                                         |                                                                                                                                                                                                          |
| 1                                    | 2                                                        | 3 | 4         | 5                                                          | 6            | 7         | 8                                                       | 9                                                                                                                                                                                                        |
| н7350                                | —                                                        | — | —         | 394 862,02                                                 | 1 331 794,42 | —         | Метод спутниковых геодезических измерений (определений) | $\sqrt{(0,07^2 + 0,07^2)} = 0,10$                                                                                                                                                                        |
| н7420                                | —                                                        | — | —         | 394 864,77                                                 | 1 331 791,77 | —         |                                                         |                                                                                                                                                                                                          |
| н7430                                | —                                                        | — | —         | 394 869,19                                                 | 1 331 796,35 | —         |                                                         |                                                                                                                                                                                                          |
| н7380                                | —                                                        | — | —         | 394 866,96                                                 | 1 331 798,51 | —         |                                                         |                                                                                                                                                                                                          |
| н7310                                | —                                                        | — | —         | 394 866,45                                                 | 1 331 799,00 | —         |                                                         |                                                                                                                                                                                                          |
| н7350                                | —                                                        | — | —         | 394 862,02                                                 | 1 331 794,42 | —         |                                                         |                                                                                                                                                                                                          |

**2. Сведения о характеристиках объекта недвижимости с кадастровым номером** 31:16:0209029:41 :

| № п/п | Наименование характеристики | Значение характеристики |
|-------|-----------------------------|-------------------------|
|-------|-----------------------------|-------------------------|



| 1    | 2                                                                                                                                                                                                 | 3                                             |
|------|---------------------------------------------------------------------------------------------------------------------------------------------------------------------------------------------------|-----------------------------------------------|
| 1.   | Вид объекта недвижимости                                                                                                                                                                          | Сооружение                                    |
| 2.   | Ранее присвоенный государственный учетный номер (инвентарный) здания, сооружения, объекта незавершенного строительства                                                                            | —                                             |
| 3.   | Кадастровый номер земельного участка (земельных участков), в границах которого (которых) расположены здание, сооружение, объект незавершенного строительства                                      | 31:16:0210027:52                              |
| 4.   | Уникальный учетный номер кадастрового квартала, в границах которого расположены здание, сооружение, объект незавершенного строительства                                                           | 31:16:0210027                                 |
| 5.   | Адрес здания, сооружения, объекта незавершенного строительства                                                                                                                                    | Белгородская обл., г.Белгород, ул.К.Заслонова |
| 5.1. | Сведения о местоположении здания, сооружения, объекта незавершенного строительства (при отсутствии адреса) в структурированном в соответствии с федеральной информационной адресной системой виде | —                                             |
| 5.3. | Дополнительные сведения о местоположении                                                                                                                                                          | —                                             |
| 6.   | Иные сведения                                                                                                                                                                                     | —                                             |

**3. Пояснения к сведениям об объекте недвижимости с кадастровым номером** 31:16:0209029:41 :

1. —

**1. Сведения о характерных точках контура объекта недвижимости с кадастровым номером** 31:16:0210015:231 :

Система координат МСК-31 Зона № 1

| Обозначение характерных точек границ | Содержатся в Едином государственном реестре недвижимости |   |           | Определены в ходе выполнения комплексных кадастровых работ |              |           | Метод определения координат                             | Формулы, примененные для расчета средней квадратической погрешности определения координат характерных точек (Mt), м, с подставленными в такие формулы значениями и итоговые (вычисленные) значения Mt, м |
|--------------------------------------|----------------------------------------------------------|---|-----------|------------------------------------------------------------|--------------|-----------|---------------------------------------------------------|----------------------------------------------------------------------------------------------------------------------------------------------------------------------------------------------------------|
|                                      | координаты, м                                            |   | Радиус, м | координаты, м                                              |              | Радиус, м |                                                         |                                                                                                                                                                                                          |
|                                      | X                                                        | Y | R         | X                                                          | Y            | R         |                                                         |                                                                                                                                                                                                          |
| 1                                    | 2                                                        | 3 | 4         | 5                                                          | 6            | 7         | 8                                                       | 9                                                                                                                                                                                                        |
| н3540                                | —                                                        | — | —         | 394 852,40                                                 | 1 331 812,81 | —         | Метод спутниковых геодезических измерений (определений) | $\sqrt{(0,07^2 + 0,07^2)} = 0,10$                                                                                                                                                                        |
| н11390                               | —                                                        | — | —         | 394 855,58                                                 | 1 331 809,74 | —         |                                                         |                                                                                                                                                                                                          |

| 1     | 2 | 3 | 4 | 5          | 6            | 7 | 8                                                       | 9                                 |
|-------|---|---|---|------------|--------------|---|---------------------------------------------------------|-----------------------------------|
| н7230 | — | — | — | 394 857,11 | 1 331 808,25 | — | Метод спутниковых геодезических измерений (определений) | $\sqrt{(0,07^2 + 0,07^2)} = 0,10$ |
| н7240 | — | — | — | 394 861,46 | 1 331 812,71 | — |                                                         |                                   |
| н7250 | — | — | — | 394 858,13 | 1 331 815,75 | — |                                                         |                                   |
| н3070 | — | — | — | 394 858,27 | 1 331 815,91 | — |                                                         |                                   |
| н3060 | — | — | — | 394 856,38 | 1 331 817,77 | — |                                                         |                                   |
| н3050 | — | — | — | 394 853,80 | 1 331 815,12 | — |                                                         |                                   |
| н3550 | — | — | — | 394 851,96 | 1 331 813,22 | — |                                                         |                                   |
| н3540 | — | — | — | 394 852,40 | 1 331 812,81 | — |                                                         |                                   |

**2. Сведения о характеристиках объекта недвижимости с кадастровым номером** 31:16:0210015:231 :

| № п/п | Наименование характеристики                                                                                                                                  | Значение характеристики |
|-------|--------------------------------------------------------------------------------------------------------------------------------------------------------------|-------------------------|
| 1     | 2                                                                                                                                                            | 3                       |
| 1.    | Вид объекта недвижимости                                                                                                                                     | Здание                  |
| 2.    | Ранее присвоенный государственный учетный номер (инвентарный) здания, сооружения, объекта незавершенного строительства                                       | —                       |
| 3.    | Кадастровый номер земельного участка (земельных участков), в границах которого (которых) расположены здание, сооружение, объект незавершенного строительства | 31:16:0210027:81        |
| 4.    | Уникальный учетный номер кадастрового квартала, в границах которого расположены здание, сооружение, объект незавершенного строительства                      | 31:16:0210027           |

| 1    | 2                                                                                                                                                                                                 | 3                                                                                       |
|------|---------------------------------------------------------------------------------------------------------------------------------------------------------------------------------------------------|-----------------------------------------------------------------------------------------|
| 5.   | Адрес здания, сооружения, объекта незавершенного строительства                                                                                                                                    | Российская Федерация, обл. Белгородская, г. Белгород, ул. К. Заслонова, сооружение № 31 |
| 5.1. | Сведения о местоположении здания, сооружения, объекта незавершенного строительства (при отсутствии адреса) в структурированном в соответствии с федеральной информационной адресной системой виде | —                                                                                       |
| 5.3. | Дополнительные сведения о местоположении                                                                                                                                                          | —                                                                                       |
| 6.   | Иные сведения                                                                                                                                                                                     | —                                                                                       |

**3. Пояснения к сведениям об объекте недвижимости с кадастровым номером** 31:16:0210015:231 :

1. —

**1. Сведения о характерных точках контура объекта недвижимости с кадастровым номером** 31:16:0210017:134 :

Система координат МСК-31 Зона № 1

| Обозначение характерных точек границ | Содержатся в Едином государственном реестре недвижимости |   |           | Определены в ходе выполнения комплексных кадастровых работ |              |           | Метод определения координат                             | Формулы, примененные для расчета средней квадратической погрешности определения координат характерных точек (Mt), м, с подставленными в такие формулы значениями и итоговые (вычисленные) значения Mt, м |
|--------------------------------------|----------------------------------------------------------|---|-----------|------------------------------------------------------------|--------------|-----------|---------------------------------------------------------|----------------------------------------------------------------------------------------------------------------------------------------------------------------------------------------------------------|
|                                      | координаты, м                                            |   | Радиус, м | координаты, м                                              |              | Радиус, м |                                                         |                                                                                                                                                                                                          |
|                                      | X                                                        | Y | R         | X                                                          | Y            | R         |                                                         |                                                                                                                                                                                                          |
| 1                                    | 2                                                        | 3 | 4         | 5                                                          | 6            | 7         | 8                                                       | 9                                                                                                                                                                                                        |
| н7600                                | —                                                        | — | —         | 394 879,91                                                 | 1 331 786,36 | —         | Метод спутниковых геодезических измерений (определений) | $\sqrt{(0,07^2 + 0,07^2)} = 0,10$                                                                                                                                                                        |
| н7590                                | —                                                        | — | —         | 394 880,05                                                 | 1 331 786,23 | —         |                                                         |                                                                                                                                                                                                          |
| н7610                                | —                                                        | — | —         | 394 882,96                                                 | 1 331 783,39 | —         |                                                         |                                                                                                                                                                                                          |
| н7620                                | —                                                        | — | —         | 394 887,32                                                 | 1 331 787,86 | —         |                                                         |                                                                                                                                                                                                          |
| н7630                                | —                                                        | — | —         | 394 884,24                                                 | 1 331 790,82 | —         |                                                         |                                                                                                                                                                                                          |
| н7600                                | —                                                        | — | —         | 394 879,91                                                 | 1 331 786,36 | —         |                                                         |                                                                                                                                                                                                          |

**2. Сведения о характеристиках объекта недвижимости с кадастровым номером** 31:16:0210017:134 :

| № п/п | Наименование характеристики | Значение характеристики |
|-------|-----------------------------|-------------------------|
|-------|-----------------------------|-------------------------|

| 1    | 2                                                                                                                                                                                                 | 3                                                               |
|------|---------------------------------------------------------------------------------------------------------------------------------------------------------------------------------------------------|-----------------------------------------------------------------|
| 1.   | Вид объекта недвижимости                                                                                                                                                                          | Здание                                                          |
| 2.   | Ранее присвоенный государственный учетный номер (инвентарный) здания, сооружения, объекта незавершенного строительства                                                                            | —                                                               |
| 3.   | Кадастровый номер земельного участка (земельных участков), в границах которого (которых) расположены здание, сооружение, объект незавершенного строительства                                      | 31:16:0210027:88                                                |
| 4.   | Уникальный учетный номер кадастрового квартала, в границах которого расположены здание, сооружение, объект незавершенного строительства                                                           | 31:16:0210027                                                   |
| 5.   | Адрес здания, сооружения, объекта незавершенного строительства                                                                                                                                    | Белгородская область, г. Белгород, ул. К. Заслонова, гараж № 41 |
| 5.1. | Сведения о местоположении здания, сооружения, объекта незавершенного строительства (при отсутствии адреса) в структурированном в соответствии с федеральной информационной адресной системой виде | —                                                               |
| 5.3. | Дополнительные сведения о местоположении                                                                                                                                                          | —                                                               |
| 6.   | Иные сведения                                                                                                                                                                                     | —                                                               |

**3. Пояснения к сведениям об объекте недвижимости с кадастровым номером** 31:16:0210017:134 :

1. —

**1. Сведения о характерных точках контура объекта недвижимости с кадастровым номером** 31:16:0210024:78 :

Система координат МСК-31 Зона № 1

| Обозначение характерных точек границ | Содержатся в Едином государственном реестре недвижимости |   |           | Определены в ходе выполнения комплексных кадастровых работ |              |           | Метод определения координат                             | Формулы, примененные для расчета средней квадратической погрешности определения координат характерных точек (Mt), м, с подставленными в такие формулы значениями и итоговые (вычисленные) значения Mt, м |
|--------------------------------------|----------------------------------------------------------|---|-----------|------------------------------------------------------------|--------------|-----------|---------------------------------------------------------|----------------------------------------------------------------------------------------------------------------------------------------------------------------------------------------------------------|
|                                      | координаты, м                                            |   | Радиус, м | координаты, м                                              |              | Радиус, м |                                                         |                                                                                                                                                                                                          |
|                                      | X                                                        | Y | R         | X                                                          | Y            | R         |                                                         |                                                                                                                                                                                                          |
| 1                                    | 2                                                        | 3 | 4         | 5                                                          | 6            | 7         | 8                                                       | 9                                                                                                                                                                                                        |
| н1650                                | —                                                        | — | —         | 394 899,44                                                 | 1 331 809,28 | —         | Метод спутниковых геодезических измерений (определений) | $\sqrt{(0,07^2 + 0,07^2)} = 0,10$                                                                                                                                                                        |
| н1640                                | —                                                        | — | —         | 394 904,02                                                 | 1 331 805,09 | —         |                                                         |                                                                                                                                                                                                          |

| 1     | 2 | 3 | 4          | 5            | 6            | 7 | 8                                                       | 9                                 |
|-------|---|---|------------|--------------|--------------|---|---------------------------------------------------------|-----------------------------------|
| н1660 | — | — | —          | 394 906,42   | 1 331 807,72 | — | Метод спутниковых геодезических измерений (определений) | $\sqrt{(0,07^2 + 0,07^2)} = 0,10$ |
| н1670 | — | — | 394 901,84 | 1 331 811,91 | —            |   |                                                         |                                   |
| н1650 | — | — | —          | 394 899,44   | 1 331 809,28 | — |                                                         |                                   |

**2. Сведения о характеристиках объекта недвижимости с кадастровым номером** 31:16:0210024:78 :

| № п/п | Наименование характеристики                                                                                                                                                                       | Значение характеристики                                     |
|-------|---------------------------------------------------------------------------------------------------------------------------------------------------------------------------------------------------|-------------------------------------------------------------|
| 1     | 2                                                                                                                                                                                                 | 3                                                           |
| 1.    | Вид объекта недвижимости                                                                                                                                                                          | Здание                                                      |
| 2.    | Ранее присвоенный государственный учетный номер (инвентарный) здания, сооружения, объекта незавершенного строительства                                                                            | —                                                           |
| 3.    | Кадастровый номер земельного участка (земельных участков), в границах которого (которых) расположены здание, сооружение, объект незавершенного строительства                                      | 31:16:0210027:41                                            |
| 4.    | Уникальный учетный номер кадастрового квартала, в границах которого расположены здание, сооружение, объект незавершенного строительства                                                           | 31:16:0210027                                               |
| 5.    | Адрес здания, сооружения, объекта незавершенного строительства                                                                                                                                    | Белгородская обл. г. Белгород, ул. К. Заслонова, Гараж № 28 |
| 5.1.  | Сведения о местоположении здания, сооружения, объекта незавершенного строительства (при отсутствии адреса) в структурированном в соответствии с федеральной информационной адресной системой виде | —                                                           |
| 5.3.  | Дополнительные сведения о местоположении                                                                                                                                                          | —                                                           |
| 6.    | Иные сведения                                                                                                                                                                                     | —                                                           |

**3. Пояснения к сведениям об объекте недвижимости с кадастровым номером** 31:16:0210024:78 :

|    |   |
|----|---|
| 1. | — |
|----|---|

**1. Сведения о характерных точках контура объекта недвижимости с кадастровым номером** 31:16:0210017:132 :

| Система координат                    |                                                          | МСК-31 |           |                                                            |              |           | Зона №                                                  |                                                                                                                                                                                                          | 1 |
|--------------------------------------|----------------------------------------------------------|--------|-----------|------------------------------------------------------------|--------------|-----------|---------------------------------------------------------|----------------------------------------------------------------------------------------------------------------------------------------------------------------------------------------------------------|---|
| Обозначение характерных точек границ | Содержатся в Едином государственном реестре недвижимости |        |           | Определены в ходе выполнения комплексных кадастровых работ |              |           | Метод определения координат                             | Формулы, примененные для расчета средней квадратической погрешности определения координат характерных точек (Mt), м, с подставленными в такие формулы значениями и итоговые (вычисленные) значения Mt, м |   |
|                                      | координаты, м                                            |        | Радиус, м | координаты, м                                              |              | Радиус, м |                                                         |                                                                                                                                                                                                          |   |
|                                      | X                                                        | Y      | R         | X                                                          | Y            | R         |                                                         |                                                                                                                                                                                                          |   |
| 1                                    | 2                                                        | 3      | 4         | 5                                                          | 6            | 7         | 8                                                       | 9                                                                                                                                                                                                        |   |
| н1710                                | —                                                        | —      | —         | 394 909,25                                                 | 1 331 820,03 | —         | Метод спутниковых геодезических измерений (определений) | $\sqrt{(0,07^2 + 0,07^2)} = 0,10$                                                                                                                                                                        |   |
| н1720                                | —                                                        | —      | —         | 394 906,86                                                 | 1 331 817,42 | —         |                                                         |                                                                                                                                                                                                          |   |
| н1730                                | —                                                        | —      | —         | 394 911,40                                                 | 1 331 813,29 | —         |                                                         |                                                                                                                                                                                                          |   |
| н1740                                | —                                                        | —      | —         | 394 911,65                                                 | 1 331 813,06 | —         |                                                         |                                                                                                                                                                                                          |   |
| н1750                                | —                                                        | —      | —         | 394 914,03                                                 | 1 331 815,68 | —         |                                                         |                                                                                                                                                                                                          |   |
| н1760                                | —                                                        | —      | —         | 394 913,47                                                 | 1 331 816,18 | —         |                                                         |                                                                                                                                                                                                          |   |
| н1710                                | —                                                        | —      | —         | 394 909,25                                                 | 1 331 820,03 | —         |                                                         |                                                                                                                                                                                                          |   |

**2. Сведения о характеристиках объекта недвижимости с кадастровым номером** 31:16:0210017:132 :

| № п/п | Наименование характеристики                                                                                                                                  | Значение характеристики |
|-------|--------------------------------------------------------------------------------------------------------------------------------------------------------------|-------------------------|
| 1     | 2                                                                                                                                                            | 3                       |
| 1.    | Вид объекта недвижимости                                                                                                                                     | Сооружение              |
| 2.    | Ранее присвоенный государственный учетный номер (инвентарный) здания, сооружения, объекта незавершенного строительства                                       | —                       |
| 3.    | Кадастровый номер земельного участка (земельных участков), в границах которого (которых) расположены здание, сооружение, объект незавершенного строительства | 31:16:0210027:144       |

| 1    | 2                                                                                                                                                                                                 | 3                                                                    |
|------|---------------------------------------------------------------------------------------------------------------------------------------------------------------------------------------------------|----------------------------------------------------------------------|
| 4.   | Уникальный учетный номер кадастрового квартала, в границах которого расположены здание, сооружение, объект незавершенного строительства                                                           | 31:16:0210027                                                        |
| 5.   | Адрес здания, сооружения, объекта незавершенного строительства                                                                                                                                    | Россия, Белгородская обл., г. Белгород, ул. К. Заслонова, гараж № 31 |
| 5.1. | Сведения о местоположении здания, сооружения, объекта незавершенного строительства (при отсутствии адреса) в структурированном в соответствии с федеральной информационной адресной системой виде | —                                                                    |
| 5.3. | Дополнительные сведения о местоположении                                                                                                                                                          | —                                                                    |
| 6.   | Иные сведения                                                                                                                                                                                     | —                                                                    |

**3. Пояснения к сведениям об объекте недвижимости с кадастровым номером** 31:16:0210017:132 :

1. —

**1. Сведения о характерных точках контура объекта недвижимости с кадастровым номером** 31:16:0210024:76 :

Система координат МСК-31 Зона № 1

| Обозначение характерных точек границ | Содержатся в Едином государственном реестре недвижимости |   |           | Определены в ходе выполнения комплексных кадастровых работ |              |           | Метод определения координат                             | Формулы, примененные для расчета средней квадратической погрешности определения координат характерных точек (Mt), м, с подставленными в такие формулы значениями и итоговые (вычисленные) значения Mt, м |
|--------------------------------------|----------------------------------------------------------|---|-----------|------------------------------------------------------------|--------------|-----------|---------------------------------------------------------|----------------------------------------------------------------------------------------------------------------------------------------------------------------------------------------------------------|
|                                      | координаты, м                                            |   | Радиус, м | координаты, м                                              |              | Радиус, м |                                                         |                                                                                                                                                                                                          |
|                                      | X                                                        | Y | R         | X                                                          | Y            | R         |                                                         |                                                                                                                                                                                                          |
| 1                                    | 2                                                        | 3 | 4         | 5                                                          | 6            | 7         | 8                                                       | 9                                                                                                                                                                                                        |
| н1830                                | —                                                        | — | —         | 394 914,32                                                 | 1 331 825,61 | —         | Метод спутниковых геодезических измерений (определений) | $\sqrt{(0,07^2 + 0,07^2)} = 0,10$                                                                                                                                                                        |
| н1820                                | —                                                        | — | —         | 394 914,35                                                 | 1 331 825,64 | —         |                                                         |                                                                                                                                                                                                          |
| н1850                                | —                                                        | — | —         | 394 916,91                                                 | 1 331 828,46 | —         |                                                         |                                                                                                                                                                                                          |
| н1860                                | —                                                        | — | —         | 394 912,26                                                 | 1 331 832,71 | —         |                                                         |                                                                                                                                                                                                          |
| н1870                                | —                                                        | — | —         | 394 909,66                                                 | 1 331 829,85 | —         |                                                         |                                                                                                                                                                                                          |
| н1830                                | —                                                        | — | —         | 394 914,32                                                 | 1 331 825,61 | —         |                                                         |                                                                                                                                                                                                          |

**2. Сведения о характеристиках объекта недвижимости с кадастровым номером** 31:16:0210024:76 :

| № п/п | Наименование характеристики                                                                                                                                                                       | Значение характеристики                                     |
|-------|---------------------------------------------------------------------------------------------------------------------------------------------------------------------------------------------------|-------------------------------------------------------------|
| 1     | 2                                                                                                                                                                                                 | 3                                                           |
| 1.    | Вид объекта недвижимости                                                                                                                                                                          | Здание                                                      |
| 2.    | Ранее присвоенный государственный учетный номер (инвентарный) здания, сооружения, объекта незавершенного строительства                                                                            | —                                                           |
| 3.    | Кадастровый номер земельного участка (земельных участков), в границах которого (которых) расположены здание, сооружение, объект незавершенного строительства                                      | 31:16:0210027:37                                            |
| 4.    | Уникальный учетный номер кадастрового квартала, в границах которого расположены здание, сооружение, объект незавершенного строительства                                                           | 31:16:0210027                                               |
| 5.    | Адрес здания, сооружения, объекта незавершенного строительства                                                                                                                                    | Белгородская обл. г. Белгород, ул. К. Заслонова, Гараж № 23 |
| 5.1.  | Сведения о местоположении здания, сооружения, объекта незавершенного строительства (при отсутствии адреса) в структурированном в соответствии с федеральной информационной адресной системой виде | —                                                           |
| 5.3.  | Дополнительные сведения о местоположении                                                                                                                                                          | —                                                           |
| 6.    | Иные сведения                                                                                                                                                                                     | —                                                           |

**3. Пояснения к сведениям об объекте недвижимости с кадастровым номером** 31:16:0210024:76 :

|    |   |
|----|---|
| 1. | — |
|----|---|

**1. Сведения о характерных точках контура объекта недвижимости с кадастровым номером** 31:16:0210026:57 :

| Система координат                    |                                                          | МСК-31 |           |                                                            |              |           | Зона №                                                  |                                                                                                                                                                                                          |
|--------------------------------------|----------------------------------------------------------|--------|-----------|------------------------------------------------------------|--------------|-----------|---------------------------------------------------------|----------------------------------------------------------------------------------------------------------------------------------------------------------------------------------------------------------|
|                                      |                                                          |        |           |                                                            |              |           | 1                                                       |                                                                                                                                                                                                          |
| Обозначение характерных точек границ | Содержатся в Едином государственном реестре недвижимости |        |           | Определены в ходе выполнения комплексных кадастровых работ |              |           | Метод определения координат                             | Формулы, примененные для расчета средней квадратической погрешности определения координат характерных точек (Mt), м, с подставленными в такие формулы значениями и итоговые (вычисленные) значения Mt, м |
|                                      | координаты, м                                            |        | Радиус, м | координаты, м                                              |              | Радиус, м |                                                         |                                                                                                                                                                                                          |
|                                      | X                                                        | Y      | R         | X                                                          | Y            | R         |                                                         |                                                                                                                                                                                                          |
| 1                                    | 2                                                        | 3      | 4         | 5                                                          | 6            | 7         | 8                                                       | 9                                                                                                                                                                                                        |
| n1720                                | —                                                        | —      | —         | 394 906,86                                                 | 1 331 817,42 | —         | Метод спутниковых геодезических измерений (определений) | $\sqrt{(0,07^2 + 0,07^2)} = 0,10$                                                                                                                                                                        |



| 1     | 2 | 3 | 4 | 5          | 6            | 7 | 8                                                       | 9                                 |
|-------|---|---|---|------------|--------------|---|---------------------------------------------------------|-----------------------------------|
| н1710 | — | — | — | 394 909,25 | 1 331 820,03 | — | Метод спутниковых геодезических измерений (определений) | $\sqrt{(0,07^2 + 0,07^2)} = 0,10$ |
| н1890 | — | — | — | 394 904,59 | 1 331 824,27 | — |                                                         |                                   |
| н1900 | — | — | — | 394 902,20 | 1 331 821,66 | — |                                                         |                                   |
| н1720 | — | — | — | 394 906,86 | 1 331 817,42 | — |                                                         |                                   |

**2. Сведения о характеристиках объекта недвижимости с кадастровым номером** 31:16:0210026:57 :

| № п/п | Наименование характеристики                                                                                                                                                                       | Значение характеристики                           |
|-------|---------------------------------------------------------------------------------------------------------------------------------------------------------------------------------------------------|---------------------------------------------------|
| 1     | 2                                                                                                                                                                                                 | 3                                                 |
| 1.    | Вид объекта недвижимости                                                                                                                                                                          | Здание                                            |
| 2.    | Ранее присвоенный государственный учетный номер (инвентарный) здания, сооружения, объекта незавершенного строительства                                                                            | —                                                 |
| 3.    | Кадастровый номер земельного участка (земельных участков), в границах которого (которых) расположены здание, сооружение, объект незавершенного строительства                                      | 31:16:0210027:34                                  |
| 4.    | Уникальный учетный номер кадастрового квартала, в границах которого расположены здание, сооружение, объект незавершенного строительства                                                           | 31:16:0210027                                     |
| 5.    | Адрес здания, сооружения, объекта незавершенного строительства                                                                                                                                    | Белгородская обл., г.Белгород, ул.К.Заслонова, 20 |
| 5.1.  | Сведения о местоположении здания, сооружения, объекта незавершенного строительства (при отсутствии адреса) в структурированном в соответствии с федеральной информационной адресной системой виде | —                                                 |
| 5.3.  | Дополнительные сведения о местоположении                                                                                                                                                          | —                                                 |
| 6.    | Иные сведения                                                                                                                                                                                     | —                                                 |

**3. Пояснения к сведениям об объекте недвижимости с кадастровым номером** 31:16:0210026:57 :

|    |   |
|----|---|
| 1. | — |
|----|---|

**1. Сведения о характерных точках контура объекта недвижимости с кадастровым номером** 31:16:0210015:235 :

| Система координат                    |                                                          | МСК-31 |           |                                                            |              |           | Зона №                                                  |                                                                                                                                                                                                          | 1 |
|--------------------------------------|----------------------------------------------------------|--------|-----------|------------------------------------------------------------|--------------|-----------|---------------------------------------------------------|----------------------------------------------------------------------------------------------------------------------------------------------------------------------------------------------------------|---|
| Обозначение характерных точек границ | Содержатся в Едином государственном реестре недвижимости |        |           | Определены в ходе выполнения комплексных кадастровых работ |              |           | Метод определения координат                             | Формулы, примененные для расчета средней квадратической погрешности определения координат характерных точек (Mt), м, с подставленными в такие формулы значениями и итоговые (вычисленные) значения Mt, м |   |
|                                      | координаты, м                                            |        | Радиус, м | координаты, м                                              |              | Радиус, м |                                                         |                                                                                                                                                                                                          |   |
|                                      | X                                                        | Y      | R         | X                                                          | Y            | R         |                                                         |                                                                                                                                                                                                          |   |
| 1                                    | 2                                                        | 3      | 4         | 5                                                          | 6            | 7         | 8                                                       | 9                                                                                                                                                                                                        |   |
| н1910                                | —                                                        | —      | —         | 394 897,24                                                 | 1 331 816,24 | —         | Метод спутниковых геодезических измерений (определений) | $\sqrt{(0,07^2 + 0,07^2)} = 0,10$                                                                                                                                                                        |   |
| н1700                                | —                                                        | —      | —         | 394 901,90                                                 | 1 331 811,99 | —         |                                                         |                                                                                                                                                                                                          |   |
| н1690                                | —                                                        | —      | —         | 394 904,38                                                 | 1 331 814,70 | —         |                                                         |                                                                                                                                                                                                          |   |
| н1920                                | —                                                        | —      | —         | 394 904,46                                                 | 1 331 814,79 | —         |                                                         |                                                                                                                                                                                                          |   |
| н1930                                | —                                                        | —      | —         | 394 899,81                                                 | 1 331 819,03 | —         |                                                         |                                                                                                                                                                                                          |   |
| н1910                                | —                                                        | —      | —         | 394 897,24                                                 | 1 331 816,24 | —         |                                                         |                                                                                                                                                                                                          |   |

**2. Сведения о характеристиках объекта недвижимости с кадастровым номером** 31:16:0210015:235 :

| № п/п | Наименование характеристики                                                                                                                                  | Значение характеристики |
|-------|--------------------------------------------------------------------------------------------------------------------------------------------------------------|-------------------------|
| 1     | 2                                                                                                                                                            | 3                       |
| 1.    | Вид объекта недвижимости                                                                                                                                     | Здание                  |
| 2.    | Ранее присвоенный государственный учетный номер (инвентарный) здания, сооружения, объекта незавершенного строительства                                       | —                       |
| 3.    | Кадастровый номер земельного участка (земельных участков), в границах которого (которых) расположены здание, сооружение, объект незавершенного строительства | 31:16:0210027:32        |
| 4.    | Уникальный учетный номер кадастрового квартала, в границах которого расположены здание, сооружение, объект незавершенного строительства                      | 31:16:0210027           |

| 1    | 2                                                                                                                                                                                                 | 3                                                                                  |
|------|---------------------------------------------------------------------------------------------------------------------------------------------------------------------------------------------------|------------------------------------------------------------------------------------|
| 5.   | Адрес здания, сооружения, объекта незавершенного строительства                                                                                                                                    | Российская Федерация, обл. Белгородская, г. Белгород, ул. К. Заслонова, гараж № 18 |
| 5.1. | Сведения о местоположении здания, сооружения, объекта незавершенного строительства (при отсутствии адреса) в структурированном в соответствии с федеральной информационной адресной системой виде | —                                                                                  |
| 5.3. | Дополнительные сведения о местоположении                                                                                                                                                          | —                                                                                  |
| 6.   | Иные сведения                                                                                                                                                                                     | —                                                                                  |

**3. Пояснения к сведениям об объекте недвижимости с кадастровым номером** 31:16:0210015:235 :

1. —

**1. Сведения о характерных точках контура объекта недвижимости с кадастровым номером** 31:16:0209029:33 :

Система координат МСК-31 Зона № 1

| Обозначение характерных точек границ | Содержатся в Едином государственном реестре недвижимости |   |           | Определены в ходе выполнения комплексных кадастровых работ |              |           | Метод определения координат                             | Формулы, примененные для расчета средней квадратической погрешности определения координат характерных точек (Mt), м, с подставленными в такие формулы значениями и итоговые (вычисленные) значения Mt, м |
|--------------------------------------|----------------------------------------------------------|---|-----------|------------------------------------------------------------|--------------|-----------|---------------------------------------------------------|----------------------------------------------------------------------------------------------------------------------------------------------------------------------------------------------------------|
|                                      | координаты, м                                            |   | Радиус, м | координаты, м                                              |              | Радиус, м |                                                         |                                                                                                                                                                                                          |
|                                      | X                                                        | Y | R         | X                                                          | Y            | R         |                                                         |                                                                                                                                                                                                          |
| 1                                    | 2                                                        | 3 | 4         | 5                                                          | 6            | 7         | 8                                                       | 9                                                                                                                                                                                                        |
| н1530                                | —                                                        | — | —         | 394 891,63                                                 | 1 331 800,72 | —         | Метод спутниковых геодезических измерений (определений) | $\sqrt{(0,07^2 + 0,07^2)} = 0,10$                                                                                                                                                                        |
| н1600                                | —                                                        | — | —         | 394 894,16                                                 | 1 331 803,49 | —         |                                                         |                                                                                                                                                                                                          |
| н1960                                | —                                                        | — | —         | 394 889,51                                                 | 1 331 807,73 | —         |                                                         |                                                                                                                                                                                                          |
| н1970                                | —                                                        | — | —         | 394 886,88                                                 | 1 331 804,88 | —         |                                                         |                                                                                                                                                                                                          |
| н1540                                | —                                                        | — | —         | 394 891,57                                                 | 1 331 800,65 | —         |                                                         |                                                                                                                                                                                                          |
| н1530                                | —                                                        | — | —         | 394 891,63                                                 | 1 331 800,72 | —         |                                                         |                                                                                                                                                                                                          |

**2. Сведения о характеристиках объекта недвижимости с кадастровым номером** 31:16:0209029:33 :

| № п/п | Наименование характеристики | Значение характеристики |
|-------|-----------------------------|-------------------------|
|-------|-----------------------------|-------------------------|

| 1    | 2                                                                                                                                                                                                 | 3                                                                |
|------|---------------------------------------------------------------------------------------------------------------------------------------------------------------------------------------------------|------------------------------------------------------------------|
| 1.   | Вид объекта недвижимости                                                                                                                                                                          | Здание                                                           |
| 2.   | Ранее присвоенный государственный учетный номер (инвентарный) здания, сооружения, объекта незавершенного строительства                                                                            | —                                                                |
| 3.   | Кадастровый номер земельного участка (земельных участков), в границах которого (которых) расположены здание, сооружение, объект незавершенного строительства                                      | 31:16:0210027:29                                                 |
| 4.   | Уникальный учетный номер кадастрового квартала, в границах которого расположены здание, сооружение, объект незавершенного строительства                                                           | 31:16:0210027                                                    |
| 5.   | Адрес здания, сооружения, объекта незавершенного строительства                                                                                                                                    | Белгородская область, г. Белгород, ул. Константина Заслонова, 14 |
| 5.1. | Сведения о местоположении здания, сооружения, объекта незавершенного строительства (при отсутствии адреса) в структурированном в соответствии с федеральной информационной адресной системой виде | —                                                                |
| 5.3. | Дополнительные сведения о местоположении                                                                                                                                                          | —                                                                |
| 6.   | Иные сведения                                                                                                                                                                                     | —                                                                |

**3. Пояснения к сведениям об объекте недвижимости с кадастровым номером** 31:16:0209029:33 :

1. —

**1. Сведения о характерных точках контура объекта недвижимости с кадастровым номером** 31:16:0214006:81 :

Система координат МСК-31 Зона № 1

| Обозначение характерных точек границ | Содержатся в Едином государственном реестре недвижимости |   |           | Определены в ходе выполнения комплексных кадастровых работ |              |           | Метод определения координат                             | Формулы, примененные для расчета средней квадратической погрешности определения координат характерных точек (Mt), м, с подставленными в такие формулы значениями и итоговые (вычисленные) значения Mt, м |
|--------------------------------------|----------------------------------------------------------|---|-----------|------------------------------------------------------------|--------------|-----------|---------------------------------------------------------|----------------------------------------------------------------------------------------------------------------------------------------------------------------------------------------------------------|
|                                      | координаты, м                                            |   | Радиус, м | координаты, м                                              |              | Радиус, м |                                                         |                                                                                                                                                                                                          |
|                                      | X                                                        | Y | R         | X                                                          | Y            | R         |                                                         |                                                                                                                                                                                                          |
| 1                                    | 2                                                        | 3 | 4         | 5                                                          | 6            | 7         | 8                                                       | 9                                                                                                                                                                                                        |
| н261О                                | —                                                        | — | —         | 394 878,98                                                 | 1 331 817,12 | —         | Метод спутниковых геодезических измерений (определений) | $\sqrt{(0,07^2 + 0,07^2)} = 0,10$                                                                                                                                                                        |
| н256О                                | —                                                        | — | —         | 394 876,63                                                 | 1 331 814,53 | —         |                                                         |                                                                                                                                                                                                          |

| 1     | 2 | 3 | 4          | 5            | 6            | 7 | 8                                                       | 9                                 |
|-------|---|---|------------|--------------|--------------|---|---------------------------------------------------------|-----------------------------------|
| н2600 | — | — | —          | 394 881,19   | 1 331 810,32 | — | Метод спутниковых геодезических измерений (определений) | $\sqrt{(0,07^2 + 0,07^2)} = 0,10$ |
| н2620 | — | — | 394 883,52 | 1 331 812,92 | —            |   |                                                         |                                   |
| н2610 | — | — | —          | 394 878,98   | 1 331 817,12 | — |                                                         |                                   |

**2. Сведения о характеристиках объекта недвижимости с кадастровым номером** 31:16:0214006:81 :

| № п/п | Наименование характеристики                                                                                                                                                                       | Значение характеристики                           |
|-------|---------------------------------------------------------------------------------------------------------------------------------------------------------------------------------------------------|---------------------------------------------------|
| 1     | 2                                                                                                                                                                                                 | 3                                                 |
| 1.    | Вид объекта недвижимости                                                                                                                                                                          | Здание                                            |
| 2.    | Ранее присвоенный государственный учетный номер (инвентарный) здания, сооружения, объекта незавершенного строительства                                                                            | —                                                 |
| 3.    | Кадастровый номер земельного участка (земельных участков), в границах которого (которых) расположены здание, сооружение, объект незавершенного строительства                                      | 31:16:0210027:99                                  |
| 4.    | Уникальный учетный номер кадастрового квартала, в границах которого расположены здание, сооружение, объект незавершенного строительства                                                           | 31:16:0210027                                     |
| 5.    | Адрес здания, сооружения, объекта незавершенного строительства                                                                                                                                    | Белгородская обл., г.Белгород, ул.К.Заслонова, 62 |
| 5.1.  | Сведения о местоположении здания, сооружения, объекта незавершенного строительства (при отсутствии адреса) в структурированном в соответствии с федеральной информационной адресной системой виде | —                                                 |
| 5.3.  | Дополнительные сведения о местоположении                                                                                                                                                          | —                                                 |
| 6.    | Иные сведения                                                                                                                                                                                     | —                                                 |

**3. Пояснения к сведениям об объекте недвижимости с кадастровым номером** 31:16:0214006:81 :

|    |   |
|----|---|
| 1. | — |
|----|---|

**1. Сведения о характерных точках контура объекта недвижимости с кадастровым номером** 31:16:0214006:82 :

| Система координат                    |                                                          | МСК-31 |           |                                                            |              |           | Зона №                                                  |                                                                                                                                                                                                          | 1 |
|--------------------------------------|----------------------------------------------------------|--------|-----------|------------------------------------------------------------|--------------|-----------|---------------------------------------------------------|----------------------------------------------------------------------------------------------------------------------------------------------------------------------------------------------------------|---|
| Обозначение характерных точек границ | Содержатся в Едином государственном реестре недвижимости |        |           | Определены в ходе выполнения комплексных кадастровых работ |              |           | Метод определения координат                             | Формулы, примененные для расчета средней квадратической погрешности определения координат характерных точек (Mt), м, с подставленными в такие формулы значениями и итоговые (вычисленные) значения Mt, м |   |
|                                      | координаты, м                                            |        | Радиус, м | координаты, м                                              |              | Радиус, м |                                                         |                                                                                                                                                                                                          |   |
|                                      | X                                                        | Y      | R         | X                                                          | Y            | R         |                                                         |                                                                                                                                                                                                          |   |
| 1                                    | 2                                                        | 3      | 4         | 5                                                          | 6            | 7         | 8                                                       | 9                                                                                                                                                                                                        |   |
| н2660                                | —                                                        | —      | —         | 394 883,75                                                 | 1 331 822,37 | —         | Метод спутниковых геодезических измерений (определений) | $\sqrt{(0,07^2 + 0,07^2)} = 0,10$                                                                                                                                                                        |   |
| н2630                                | —                                                        | —      | —         | 394 881,31                                                 | 1 331 819,71 | —         |                                                         |                                                                                                                                                                                                          |   |
| н2650                                | —                                                        | —      | —         | 394 885,96                                                 | 1 331 815,43 | —         |                                                         |                                                                                                                                                                                                          |   |
| н2670                                | —                                                        | —      | —         | 394 888,40                                                 | 1 331 818,12 | —         |                                                         |                                                                                                                                                                                                          |   |
| н2660                                | —                                                        | —      | —         | 394 883,75                                                 | 1 331 822,37 | —         |                                                         |                                                                                                                                                                                                          |   |

**2. Сведения о характеристиках объекта недвижимости с кадастровым номером** 31:16:0214006:82 :

| № п/п | Наименование характеристики                                                                                                                                  | Значение характеристики |
|-------|--------------------------------------------------------------------------------------------------------------------------------------------------------------|-------------------------|
| 1     | 2                                                                                                                                                            | 3                       |
| 1.    | Вид объекта недвижимости                                                                                                                                     | Здание                  |
| 2.    | Ранее присвоенный государственный учетный номер (инвентарный) здания, сооружения, объекта незавершенного строительства                                       | —                       |
| 3.    | Кадастровый номер земельного участка (земельных участков), в границах которого (которых) расположены здание, сооружение, объект незавершенного строительства | 31:16:0210027:97        |
| 4.    | Уникальный учетный номер кадастрового квартала, в границах которого расположены здание, сооружение, объект незавершенного строительства                      | 31:16:0210027           |

| 1    | 2                                                                                                                                                                                                 | 3                                                              |
|------|---------------------------------------------------------------------------------------------------------------------------------------------------------------------------------------------------|----------------------------------------------------------------|
| 5.   | Адрес здания, сооружения, объекта незавершенного строительства                                                                                                                                    | Белгородская область, г. Белгород, ул. К.Заслонова, гараж № 60 |
| 5.1. | Сведения о местоположении здания, сооружения, объекта незавершенного строительства (при отсутствии адреса) в структурированном в соответствии с федеральной информационной адресной системой виде | —                                                              |
| 5.3. | Дополнительные сведения о местоположении                                                                                                                                                          | —                                                              |
| 6.   | Иные сведения                                                                                                                                                                                     | —                                                              |

**3. Пояснения к сведениям об объекте недвижимости с кадастровым номером** 31:16:0214006:82 :

1. —

**1. Сведения о характерных точках контура объекта недвижимости с кадастровым номером** 31:16:0101001:19248 :

Система координат МСК-31 Зона № 1

| Обозначение характерных точек границ | Содержатся в Едином государственном реестре недвижимости |   |           | Определены в ходе выполнения комплексных кадастровых работ |              |           | Метод определения координат                             | Формулы, примененные для расчета средней квадратической погрешности определения координат характерных точек (Mt), м, с подставленными в такие формулы значениями и итоговые (вычисленные) значения Mt, м |
|--------------------------------------|----------------------------------------------------------|---|-----------|------------------------------------------------------------|--------------|-----------|---------------------------------------------------------|----------------------------------------------------------------------------------------------------------------------------------------------------------------------------------------------------------|
|                                      | координаты, м                                            |   | Радиус, м | координаты, м                                              |              | Радиус, м |                                                         |                                                                                                                                                                                                          |
|                                      | X                                                        | Y | R         | X                                                          | Y            | R         |                                                         |                                                                                                                                                                                                          |
| 1                                    | 2                                                        | 3 | 4         | 5                                                          | 6            | 7         | 8                                                       | 9                                                                                                                                                                                                        |
| н2660                                | —                                                        | — | —         | 394 883,75                                                 | 1 331 822,37 | —         | Метод спутниковых геодезических измерений (определений) | $\sqrt{(0,07^2 + 0,07^2)} = 0,10$                                                                                                                                                                        |
| н2670                                | —                                                        | — | —         | 394 888,40                                                 | 1 331 818,12 | —         |                                                         |                                                                                                                                                                                                          |
| н2680                                | —                                                        | — | —         | 394 888,51                                                 | 1 331 818,01 | —         |                                                         |                                                                                                                                                                                                          |
| н2690                                | —                                                        | — | —         | 394 890,84                                                 | 1 331 820,63 | —         |                                                         |                                                                                                                                                                                                          |
| н2700                                | —                                                        | — | —         | 394 886,11                                                 | 1 331 824,94 | —         |                                                         |                                                                                                                                                                                                          |
| н2660                                | —                                                        | — | —         | 394 883,75                                                 | 1 331 822,37 | —         |                                                         |                                                                                                                                                                                                          |

**2. Сведения о характеристиках объекта недвижимости с кадастровым номером** 31:16:0101001:19248 :

| № п/п | Наименование характеристики | Значение характеристики |
|-------|-----------------------------|-------------------------|
|-------|-----------------------------|-------------------------|

| 1    | 2                                                                                                                                                                                                 | 3                                                                                  |
|------|---------------------------------------------------------------------------------------------------------------------------------------------------------------------------------------------------|------------------------------------------------------------------------------------|
| 1.   | Вид объекта недвижимости                                                                                                                                                                          | Здание                                                                             |
| 2.   | Ранее присвоенный государственный учетный номер (инвентарный) здания, сооружения, объекта незавершенного строительства                                                                            | —                                                                                  |
| 3.   | Кадастровый номер земельного участка (земельных участков), в границах которого (которых) расположены здание, сооружение, объект незавершенного строительства                                      | 31:16:0210027:96                                                                   |
| 4.   | Уникальный учетный номер кадастрового квартала, в границах которого расположены здание, сооружение, объект незавершенного строительства                                                           | 31:16:0210027                                                                      |
| 5.   | Адрес здания, сооружения, объекта незавершенного строительства                                                                                                                                    | Белгородская область, г. Белгород, ул. К. Заслонова, сооружение № 59, Иванова Л.А. |
| 5.1. | Сведения о местоположении здания, сооружения, объекта незавершенного строительства (при отсутствии адреса) в структурированном в соответствии с федеральной информационной адресной системой виде | —                                                                                  |
| 5.3. | Дополнительные сведения о местоположении                                                                                                                                                          | —                                                                                  |
| 6.   | Иные сведения                                                                                                                                                                                     | —                                                                                  |

**3. Пояснения к сведениям об объекте недвижимости с кадастровым номером** 31:16:0101001:19248 :

1. —

**1. Сведения о характерных точках контура объекта недвижимости с кадастровым номером** 31:16:0210017:137 :

Система координат МСК-31 Зона № 1

| Обозначение характерных точек границ | Содержатся в Едином государственном реестре недвижимости |   |           | Определены в ходе выполнения комплексных кадастровых работ |              |           | Метод определения координат                             | Формулы, примененные для расчета средней квадратической погрешности определения координат характерных точек (Mt), м, с подставленными в такие формулы значениями и итоговые (вычисленные) значения Mt, м |
|--------------------------------------|----------------------------------------------------------|---|-----------|------------------------------------------------------------|--------------|-----------|---------------------------------------------------------|----------------------------------------------------------------------------------------------------------------------------------------------------------------------------------------------------------|
|                                      | координаты, м                                            |   | Радиус, м | координаты, м                                              |              | Радиус, м |                                                         |                                                                                                                                                                                                          |
|                                      | X                                                        | Y | R         | X                                                          | Y            | R         |                                                         |                                                                                                                                                                                                          |
| 1                                    | 2                                                        | 3 | 4         | 5                                                          | 6            | 7         | 8                                                       | 9                                                                                                                                                                                                        |
| н2660                                | —                                                        | — | —         | 394 883,75                                                 | 1 331 822,37 | —         | Метод спутниковых геодезических измерений (определений) | $\sqrt{(0,07^2 + 0,07^2)} = 0,10$                                                                                                                                                                        |
| н2700                                | —                                                        | — | —         | 394 886,11                                                 | 1 331 824,94 | —         |                                                         |                                                                                                                                                                                                          |



| 1     | 2 | 3 | 4          | 5            | 6            | 7 | 8                                                       | 9                                 |
|-------|---|---|------------|--------------|--------------|---|---------------------------------------------------------|-----------------------------------|
| н2970 | — | — | —          | 394 881,74   | 1 331 828,98 | — | Метод спутниковых геодезических измерений (определений) | $\sqrt{(0,07^2 + 0,07^2)} = 0,10$ |
| н2980 | — | — | 394 879,35 | 1 331 826,41 | —            |   |                                                         |                                   |
| н2660 | — | — | —          | 394 883,75   | 1 331 822,37 | — |                                                         |                                   |

**2. Сведения о характеристиках объекта недвижимости с кадастровым номером** 31:16:0210017:137 :

| № п/п | Наименование характеристики                                                                                                                                                                       | Значение характеристики                                                      |
|-------|---------------------------------------------------------------------------------------------------------------------------------------------------------------------------------------------------|------------------------------------------------------------------------------|
| 1     | 2                                                                                                                                                                                                 | 3                                                                            |
| 1.    | Вид объекта недвижимости                                                                                                                                                                          | Сооружение                                                                   |
| 2.    | Ранее присвоенный государственный учетный номер (инвентарный) здания, сооружения, объекта незавершенного строительства                                                                            | —                                                                            |
| 3.    | Кадастровый номер земельного участка (земельных участков), в границах которого (которых) расположены здание, сооружение, объект незавершенного строительства                                      | 31:16:0210027:90                                                             |
| 4.    | Уникальный учетный номер кадастрового квартала, в границах которого расположены здание, сооружение, объект незавершенного строительства                                                           | 31:16:0210027                                                                |
| 5.    | Адрес здания, сооружения, объекта незавершенного строительства                                                                                                                                    | Российская Федерация, обл. Белгородская, г. Белгород, ул. К. Заслонова, № 46 |
| 5.1.  | Сведения о местоположении здания, сооружения, объекта незавершенного строительства (при отсутствии адреса) в структурированном в соответствии с федеральной информационной адресной системой виде | —                                                                            |
| 5.3.  | Дополнительные сведения о местоположении                                                                                                                                                          | —                                                                            |
| 6.    | Иные сведения                                                                                                                                                                                     | —                                                                            |

**3. Пояснения к сведениям об объекте недвижимости с кадастровым номером** 31:16:0210017:137 :

|    |   |
|----|---|
| 1. | — |
|----|---|

**1. Сведения о характерных точках контура объекта недвижимости с кадастровым номером** 31:16:0102012:2051 :

| Система координат                    |                                                          | МСК-31 |           |                                                            |              |           | Зона №                                                  |                                                                                                                                                                                                          | 1 |
|--------------------------------------|----------------------------------------------------------|--------|-----------|------------------------------------------------------------|--------------|-----------|---------------------------------------------------------|----------------------------------------------------------------------------------------------------------------------------------------------------------------------------------------------------------|---|
| Обозначение характерных точек границ | Содержатся в Едином государственном реестре недвижимости |        |           | Определены в ходе выполнения комплексных кадастровых работ |              |           | Метод определения координат                             | Формулы, примененные для расчета средней квадратической погрешности определения координат характерных точек (Mt), м, с подставленными в такие формулы значениями и итоговые (вычисленные) значения Mt, м |   |
|                                      | координаты, м                                            |        | Радиус, м | координаты, м                                              |              | Радиус, м |                                                         |                                                                                                                                                                                                          |   |
|                                      | X                                                        | Y      | R         | X                                                          | Y            | R         |                                                         |                                                                                                                                                                                                          |   |
| 1                                    | 2                                                        | 3      | 4         | 5                                                          | 6            | 7         | 8                                                       | 9                                                                                                                                                                                                        |   |
| н222О                                | —                                                        | —      | —         | 394 917,53                                                 | 1 331 837,60 | —         | Метод спутниковых геодезических измерений (определений) | $\sqrt{(0,07^2 + 0,07^2)} = 0,10$                                                                                                                                                                        |   |
| н225О                                | —                                                        | —      | —         | 394 920,13                                                 | 1 331 835,12 | —         |                                                         |                                                                                                                                                                                                          |   |
| н226О                                | —                                                        | —      | —         | 394 924,47                                                 | 1 331 839,76 | —         |                                                         |                                                                                                                                                                                                          |   |
| н223О                                | —                                                        | —      | —         | 394 921,83                                                 | 1 331 842,19 | —         |                                                         |                                                                                                                                                                                                          |   |
| н222О                                | —                                                        | —      | —         | 394 917,53                                                 | 1 331 837,60 | —         |                                                         |                                                                                                                                                                                                          |   |
| н222О                                | —                                                        | —      | —         | 394 917,53                                                 | 1 331 837,60 | —         |                                                         |                                                                                                                                                                                                          |   |

**2. Сведения о характеристиках объекта недвижимости с кадастровым номером** 31:16:0102012:2051 :

| № п/п | Наименование характеристики                                                                                                                                  | Значение характеристики |
|-------|--------------------------------------------------------------------------------------------------------------------------------------------------------------|-------------------------|
| 1     | 2                                                                                                                                                            | 3                       |
| 1.    | Вид объекта недвижимости                                                                                                                                     | Здание                  |
| 2.    | Ранее присвоенный государственный учетный номер (инвентарный) здания, сооружения, объекта незавершенного строительства                                       | —                       |
| 3.    | Кадастровый номер земельного участка (земельных участков), в границах которого (которых) расположены здание, сооружение, объект незавершенного строительства | 31:16:0210027:115       |
| 4.    | Уникальный учетный номер кадастрового квартала, в границах которого расположены здание, сооружение, объект незавершенного строительства                      | 31:16:0210027           |

| 1    | 2                                                                                                                                                                                                 | 3                                                                                      |
|------|---------------------------------------------------------------------------------------------------------------------------------------------------------------------------------------------------|----------------------------------------------------------------------------------------|
| 5.   | Адрес здания, сооружения, объекта незавершенного строительства                                                                                                                                    | Российская Федерация, обл. Белгородская, г. Белгород, ул. К. Заслонова, сооружение № 6 |
| 5.1. | Сведения о местоположении здания, сооружения, объекта незавершенного строительства (при отсутствии адреса) в структурированном в соответствии с федеральной информационной адресной системой виде | —                                                                                      |
| 5.3. | Дополнительные сведения о местоположении                                                                                                                                                          | —                                                                                      |
| 6.   | Иные сведения                                                                                                                                                                                     | —                                                                                      |

**3. Пояснения к сведениям об объекте недвижимости с кадастровым номером** 31:16:0102012:2051 :

|    |   |
|----|---|
| 1. | — |
|----|---|

**1. Сведения о характерных точках контура объекта недвижимости с кадастровым номером** 31:16:0101001:22224 :

|                   |               |        |          |
|-------------------|---------------|--------|----------|
| Система координат | <u>МСК-31</u> | Зона № | <u>1</u> |
|-------------------|---------------|--------|----------|

| Обозначение характерных точек границ | Содержатся в Едином государственном реестре недвижимости |   |           | Определены в ходе выполнения комплексных кадастровых работ |              |           | Метод определения координат                             | Формулы, примененные для расчета средней квадратической погрешности определения координат характерных точек (Mt), м, с подставленными в такие формулы значениями и итоговые (вычисленные) значения Mt, м |
|--------------------------------------|----------------------------------------------------------|---|-----------|------------------------------------------------------------|--------------|-----------|---------------------------------------------------------|----------------------------------------------------------------------------------------------------------------------------------------------------------------------------------------------------------|
|                                      | координаты, м                                            |   | Радиус, м | координаты, м                                              |              | Радиус, м |                                                         |                                                                                                                                                                                                          |
|                                      | X                                                        | Y | R         | X                                                          | Y            | R         |                                                         |                                                                                                                                                                                                          |
| 1                                    | 2                                                        | 3 | 4         | 5                                                          | 6            | 7         | 8                                                       | 9                                                                                                                                                                                                        |
| н2080                                | —                                                        | — | —         | 394 910,38                                                 | 1 331 852,92 | —         | Метод спутниковых геодезических измерений (определений) | $\sqrt{(0,07^2 + 0,07^2)} = 0,10$                                                                                                                                                                        |
| н2490                                | —                                                        | — | —         | 394 914,29                                                 | 1 331 857,14 | —         |                                                         |                                                                                                                                                                                                          |
| н2500                                | —                                                        | — | —         | 394 914,68                                                 | 1 331 857,56 | —         |                                                         |                                                                                                                                                                                                          |
| н2510                                | —                                                        | — | —         | 394 911,75                                                 | 1 331 860,27 | —         |                                                         |                                                                                                                                                                                                          |
| н2060                                | —                                                        | — | —         | 394 907,46                                                 | 1 331 855,64 | —         |                                                         |                                                                                                                                                                                                          |
| н2050                                | —                                                        | — | —         | 394 908,48                                                 | 1 331 854,67 | —         |                                                         |                                                                                                                                                                                                          |
| н2080                                | —                                                        | — | —         | 394 910,38                                                 | 1 331 852,92 | —         |                                                         |                                                                                                                                                                                                          |

**2. Сведения о характеристиках объекта недвижимости с кадастровым номером** 31:16:0101001:22224 :

| № п/п | Наименование характеристики                                                                                                                                                                       | Значение характеристики                                |
|-------|---------------------------------------------------------------------------------------------------------------------------------------------------------------------------------------------------|--------------------------------------------------------|
| 1     | 2                                                                                                                                                                                                 | 3                                                      |
| 1.    | Вид объекта недвижимости                                                                                                                                                                          | Здание                                                 |
| 2.    | Ранее присвоенный государственный учетный номер (инвентарный) здания, сооружения, объекта незавершенного строительства                                                                            | —                                                      |
| 3.    | Кадастровый номер земельного участка (земельных участков), в границах которого (которых) расположены здание, сооружение, объект незавершенного строительства                                      | 31:16:0210027:24                                       |
| 4.    | Уникальный учетный номер кадастрового квартала, в границах которого расположены здание, сооружение, объект незавершенного строительства                                                           | 31:16:0210027                                          |
| 5.    | Адрес здания, сооружения, объекта незавершенного строительства                                                                                                                                    | Белгородская область, г Белгород, ул. К. Заслонова, 44 |
| 5.1.  | Сведения о местоположении здания, сооружения, объекта незавершенного строительства (при отсутствии адреса) в структурированном в соответствии с федеральной информационной адресной системой виде | —                                                      |
| 5.3.  | Дополнительные сведения о местоположении                                                                                                                                                          | —                                                      |
| 6.    | Иные сведения                                                                                                                                                                                     | —                                                      |

**3. Пояснения к сведениям об объекте недвижимости с кадастровым номером** 31:16:0101001:22224 :

|    |   |
|----|---|
| 1. | — |
|----|---|

**1. Сведения о характерных точках контура объекта недвижимости с кадастровым номером** 31:16:0210015:226 :

| Система координат                    |                                                          | МСК-31 |           |                                                            |              |           | Зона №                                                  |                                                                                                                                                                                                          | 1 |
|--------------------------------------|----------------------------------------------------------|--------|-----------|------------------------------------------------------------|--------------|-----------|---------------------------------------------------------|----------------------------------------------------------------------------------------------------------------------------------------------------------------------------------------------------------|---|
| Обозначение характерных точек границ | Содержатся в Едином государственном реестре недвижимости |        |           | Определены в ходе выполнения комплексных кадастровых работ |              |           | Метод определения координат                             | Формулы, примененные для расчета средней квадратической погрешности определения координат характерных точек (Mt), м, с подставленными в такие формулы значениями и итоговые (вычисленные) значения Mt, м |   |
|                                      | координаты, м                                            |        | Радиус, м | координаты, м                                              |              | Радиус, м |                                                         |                                                                                                                                                                                                          |   |
|                                      | X                                                        | Y      | R         | X                                                          | Y            | R         |                                                         |                                                                                                                                                                                                          |   |
| 1                                    | 2                                                        | 3      | 4         | 5                                                          | 6            | 7         | 8                                                       | 9                                                                                                                                                                                                        |   |
| n253O                                | —                                                        | —      | —         | 394 906,08                                                 | 1 331 865,53 | —         | Метод спутниковых геодезических измерений (определений) | $\sqrt{(0,07^2 + 0,07^2)} = 0,10$                                                                                                                                                                        |   |

| 1     | 2 | 3 | 4 | 5          | 6            | 7 | 8                                                       | 9                                 |
|-------|---|---|---|------------|--------------|---|---------------------------------------------------------|-----------------------------------|
| н2540 | — | — | — | 394 901,78 | 1 331 860,91 | — | Метод спутниковых геодезических измерений (определений) | $\sqrt{(0,07^2 + 0,07^2)} = 0,10$ |
| н2000 | — | — | — | 394 903,28 | 1 331 859,52 | — |                                                         |                                   |
| н1990 | — | — | — | 394 904,63 | 1 331 858,27 | — |                                                         |                                   |
| н2520 | — | — | — | 394 908,92 | 1 331 862,90 | — |                                                         |                                   |
| н2530 | — | — | — | 394 906,08 | 1 331 865,53 | — |                                                         |                                   |

**2. Сведения о характеристиках объекта недвижимости с кадастровым номером** 31:16:0210015:226 :

| № п/п | Наименование характеристики                                                                                                                                                                       | Значение характеристики                                                            |
|-------|---------------------------------------------------------------------------------------------------------------------------------------------------------------------------------------------------|------------------------------------------------------------------------------------|
| 1     | 2                                                                                                                                                                                                 | 3                                                                                  |
| 1.    | Вид объекта недвижимости                                                                                                                                                                          | Здание                                                                             |
| 2.    | Ранее присвоенный государственный учетный номер (инвентарный) здания, сооружения, объекта незавершенного строительства                                                                            | —                                                                                  |
| 3.    | Кадастровый номер земельного участка (земельных участков), в границах которого (которых) расположены здание, сооружение, объект незавершенного строительства                                      | 31:16:0210027:26                                                                   |
| 4.    | Уникальный учетный номер кадастрового квартала, в границах которого расположены здание, сооружение, объект незавершенного строительства                                                           | 31:16:0210027                                                                      |
| 5.    | Адрес здания, сооружения, объекта незавершенного строительства                                                                                                                                    | Российская Федерация, обл. Белгородская, г. Белгород, ул. К. Заслонова, гараж № 46 |
| 5.1.  | Сведения о местоположении здания, сооружения, объекта незавершенного строительства (при отсутствии адреса) в структурированном в соответствии с федеральной информационной адресной системой виде | —                                                                                  |
| 5.3.  | Дополнительные сведения о местоположении                                                                                                                                                          | —                                                                                  |
| 6.    | Иные сведения                                                                                                                                                                                     | —                                                                                  |

**3. Пояснения к сведениям об объекте недвижимости с кадастровым номером** 31:16:0210015:226 :

|    |   |
|----|---|
| 1. | — |
|----|---|

**1. Сведения о характерных точках контура объекта недвижимости с кадастровым номером** 31:16:0214011:61 :

| Система координат                    |                                                          | МСК-31 |           |                                                            |              |           | Зона №                                                  |                                                                                                                                                                                                          | 1 |
|--------------------------------------|----------------------------------------------------------|--------|-----------|------------------------------------------------------------|--------------|-----------|---------------------------------------------------------|----------------------------------------------------------------------------------------------------------------------------------------------------------------------------------------------------------|---|
| Обозначение характерных точек границ | Содержатся в Едином государственном реестре недвижимости |        |           | Определены в ходе выполнения комплексных кадастровых работ |              |           | Метод определения координат                             | Формулы, примененные для расчета средней квадратической погрешности определения координат характерных точек (Mt), м, с подставленными в такие формулы значениями и итоговые (вычисленные) значения Mt, м |   |
|                                      | координаты, м                                            |        | Радиус, м | координаты, м                                              |              | Радиус, м |                                                         |                                                                                                                                                                                                          |   |
|                                      | X                                                        | Y      | R         | X                                                          | Y            | R         |                                                         |                                                                                                                                                                                                          |   |
| 1                                    | 2                                                        | 3      | 4         | 5                                                          | 6            | 7         | 8                                                       | 9                                                                                                                                                                                                        |   |
| н403О                                | —                                                        | —      | —         | 395 027,00                                                 | 1 331 817,86 | —         | Метод спутниковых геодезических измерений (определений) | $\sqrt{(0,07^2 + 0,07^2)} = 0,10$                                                                                                                                                                        |   |
| н404О                                | —                                                        | —      | —         | 395 024,68                                                 | 1 331 820,12 | —         |                                                         |                                                                                                                                                                                                          |   |
| н405О                                | —                                                        | —      | —         | 395 020,30                                                 | 1 331 815,85 | —         |                                                         |                                                                                                                                                                                                          |   |
| н406О                                | —                                                        | —      | —         | 395 022,50                                                 | 1 331 813,72 | —         |                                                         |                                                                                                                                                                                                          |   |
| н407О                                | —                                                        | —      | —         | 395 022,62                                                 | 1 331 813,60 | —         |                                                         |                                                                                                                                                                                                          |   |
| н403О                                | —                                                        | —      | —         | 395 027,00                                                 | 1 331 817,86 | —         |                                                         |                                                                                                                                                                                                          |   |

**2. Сведения о характеристиках объекта недвижимости с кадастровым номером** 31:16:0214011:61 :

| № п/п | Наименование характеристики                                                                                                                                  | Значение характеристики |
|-------|--------------------------------------------------------------------------------------------------------------------------------------------------------------|-------------------------|
| 1     | 2                                                                                                                                                            | 3                       |
| 1.    | Вид объекта недвижимости                                                                                                                                     | Здание                  |
| 2.    | Ранее присвоенный государственный учетный номер (инвентарный) здания, сооружения, объекта незавершенного строительства                                       | —                       |
| 3.    | Кадастровый номер земельного участка (земельных участков), в границах которого (которых) расположены здание, сооружение, объект незавершенного строительства | 31:16:0210027:131       |
| 4.    | Уникальный учетный номер кадастрового квартала, в границах которого расположены здание, сооружение, объект незавершенного строительства                      | 31:16:0210027           |

| 1    | 2                                                                                                                                                                                                 | 3                                                         |
|------|---------------------------------------------------------------------------------------------------------------------------------------------------------------------------------------------------|-----------------------------------------------------------|
| 5.   | Адрес здания, сооружения, объекта незавершенного строительства                                                                                                                                    | Белгородская (обл), Белгород (г.), К. Заслонова (ул.), 34 |
| 5.1. | Сведения о местоположении здания, сооружения, объекта незавершенного строительства (при отсутствии адреса) в структурированном в соответствии с федеральной информационной адресной системой виде | —                                                         |
| 5.3. | Дополнительные сведения о местоположении                                                                                                                                                          | —                                                         |
| 6.   | Иные сведения                                                                                                                                                                                     | —                                                         |

**3. Пояснения к сведениям об объекте недвижимости с кадастровым номером** 31:16:0214011:61 :

|    |   |
|----|---|
| 1. | — |
|----|---|

**1. Сведения о характерных точках контура объекта недвижимости с кадастровым номером** 31:16:0209029:35 :

Система координат МСК-31 Зона № 1

| Обозначение характерных точек границ | Содержатся в Едином государственном реестре недвижимости |   |           | Определены в ходе выполнения комплексных кадастровых работ |              |           | Метод определения координат                             | Формулы, примененные для расчета средней квадратической погрешности определения координат характерных точек (Mt), м, с подставленными в такие формулы значениями и итоговые (вычисленные) значения Mt, м |
|--------------------------------------|----------------------------------------------------------|---|-----------|------------------------------------------------------------|--------------|-----------|---------------------------------------------------------|----------------------------------------------------------------------------------------------------------------------------------------------------------------------------------------------------------|
|                                      | координаты, м                                            |   | Радиус, м | координаты, м                                              |              | Радиус, м |                                                         |                                                                                                                                                                                                          |
|                                      | X                                                        | Y | R         | X                                                          | Y            | R         |                                                         |                                                                                                                                                                                                          |
| 1                                    | 2                                                        | 3 | 4         | 5                                                          | 6            | 7         | 8                                                       | 9                                                                                                                                                                                                        |
| н570                                 | —                                                        | — | —         | 395 099,15                                                 | 1 331 671,07 | —         | Метод спутниковых геодезических измерений (определений) | $\sqrt{(0,07^2 + 0,07^2)} = 0,10$                                                                                                                                                                        |
| н550                                 | —                                                        | — | —         | 395 103,39                                                 | 1 331 675,41 | —         |                                                         |                                                                                                                                                                                                          |
| н310                                 | —                                                        | — | —         | 395 103,49                                                 | 1 331 675,51 | —         |                                                         |                                                                                                                                                                                                          |
| н300                                 | —                                                        | — | —         | 395 100,74                                                 | 1 331 678,18 | —         |                                                         |                                                                                                                                                                                                          |
| н580                                 | —                                                        | — | —         | 395 100,63                                                 | 1 331 678,10 | —         |                                                         |                                                                                                                                                                                                          |
| н590                                 | —                                                        | — | —         | 395 096,40                                                 | 1 331 673,75 | —         |                                                         |                                                                                                                                                                                                          |
| н570                                 | —                                                        | — | —         | 395 099,15                                                 | 1 331 671,07 | —         |                                                         |                                                                                                                                                                                                          |

**2. Сведения о характеристиках объекта недвижимости с кадастровым номером** 31:16:0209029:35 :

| № п/п | Наименование характеристики                                                                                                                                                                       | Значение характеристики                                      |
|-------|---------------------------------------------------------------------------------------------------------------------------------------------------------------------------------------------------|--------------------------------------------------------------|
| 1     | 2                                                                                                                                                                                                 | 3                                                            |
| 1.    | Вид объекта недвижимости                                                                                                                                                                          | Здание                                                       |
| 2.    | Ранее присвоенный государственный учетный номер (инвентарный) здания, сооружения, объекта незавершенного строительства                                                                            | —                                                            |
| 3.    | Кадастровый номер земельного участка (земельных участков), в границах которого (которых) расположены здание, сооружение, объект незавершенного строительства                                      | —                                                            |
| 4.    | Уникальный учетный номер кадастрового квартала, в границах которого расположены здание, сооружение, объект незавершенного строительства                                                           | 31:16:0210027                                                |
| 5.    | Адрес здания, сооружения, объекта незавершенного строительства                                                                                                                                    | Белгородская область, г. Белгород, ул. Константина Заслонова |
| 5.1.  | Сведения о местоположении здания, сооружения, объекта незавершенного строительства (при отсутствии адреса) в структурированном в соответствии с федеральной информационной адресной системой виде | —                                                            |
| 5.3.  | Дополнительные сведения о местоположении                                                                                                                                                          | —                                                            |
| 6.    | Иные сведения                                                                                                                                                                                     | —                                                            |

**3. Пояснения к сведениям об объекте недвижимости с кадастровым номером** 31:16:0209029:35 :

|    |   |
|----|---|
| 1. | — |
|----|---|

**1. Сведения о характерных точках контура объекта недвижимости с кадастровым номером** 31:16:0101001:16115 :

| Система координат                    |                                                          | МСК-31 |           |                                                            |              |           | Зона №                                                  |                                                                                                                                                                                                          | 1 |
|--------------------------------------|----------------------------------------------------------|--------|-----------|------------------------------------------------------------|--------------|-----------|---------------------------------------------------------|----------------------------------------------------------------------------------------------------------------------------------------------------------------------------------------------------------|---|
| Обозначение характерных точек границ | Содержатся в Едином государственном реестре недвижимости |        |           | Определены в ходе выполнения комплексных кадастровых работ |              |           | Метод определения координат                             | Формулы, примененные для расчета средней квадратической погрешности определения координат характерных точек (Mt), м, с подставленными в такие формулы значениями и итоговые (вычисленные) значения Mt, м |   |
|                                      | координаты, м                                            |        | Радиус, м | координаты, м                                              |              | Радиус, м |                                                         |                                                                                                                                                                                                          |   |
|                                      | X                                                        | Y      | R         | X                                                          | Y            | R         |                                                         |                                                                                                                                                                                                          |   |
| 1                                    | 2                                                        | 3      | 4         | 5                                                          | 6            | 7         | 8                                                       | 9                                                                                                                                                                                                        |   |
| h5600                                | —                                                        | —      | —         | 394 993,61                                                 | 1 331 693,48 | —         | Метод спутниковых геодезических измерений (определений) | $\sqrt{(0,07^2 + 0,07^2)} = 0,10$                                                                                                                                                                        |   |



| 1     | 2 | 3 | 4          | 5            | 6            | 7 | 8                                                       | 9                                 |
|-------|---|---|------------|--------------|--------------|---|---------------------------------------------------------|-----------------------------------|
| н5110 | — | — | —          | 394 989,55   | 1 331 689,27 | — | Метод спутниковых геодезических измерений (определений) | $\sqrt{(0,07^2 + 0,07^2)} = 0,10$ |
| н5090 | — | — | 394 992,07 | 1 331 686,78 | —            |   |                                                         |                                   |
| н5610 | — | — | 394 996,12 | 1 331 690,97 | —            |   |                                                         |                                   |
| н5600 | — | — | 394 993,61 | 1 331 693,48 | —            |   |                                                         |                                   |

**2. Сведения о характеристиках объекта недвижимости с кадастровым номером** 31:16:0101001:16115 :

| № п/п | Наименование характеристики                                                                                                                                                                       | Значение характеристики                                                                            |
|-------|---------------------------------------------------------------------------------------------------------------------------------------------------------------------------------------------------|----------------------------------------------------------------------------------------------------|
| 1     | 2                                                                                                                                                                                                 | 3                                                                                                  |
| 1.    | Вид объекта недвижимости                                                                                                                                                                          | Сооружение                                                                                         |
| 2.    | Ранее присвоенный государственный учетный номер (инвентарный) здания, сооружения, объекта незавершенного строительства                                                                            | —                                                                                                  |
| 3.    | Кадастровый номер земельного участка (земельных участков), в границах которого (которых) расположены здание, сооружение, объект незавершенного строительства                                      | —                                                                                                  |
| 4.    | Уникальный учетный номер кадастрового квартала, в границах которого расположены здание, сооружение, объект незавершенного строительства                                                           | 31:16:0210027                                                                                      |
| 5.    | Адрес здания, сооружения, объекта незавершенного строительства                                                                                                                                    | 308000, Российская Федерация, Белгородская область, Белгород г, Константина Заслонова ул, гараж 37 |
| 5.1.  | Сведения о местоположении здания, сооружения, объекта незавершенного строительства (при отсутствии адреса) в структурированном в соответствии с федеральной информационной адресной системой виде | —                                                                                                  |
| 5.3.  | Дополнительные сведения о местоположении                                                                                                                                                          | —                                                                                                  |
| 6.    | Иные сведения                                                                                                                                                                                     | —                                                                                                  |

**3. Пояснения к сведениям об объекте недвижимости с кадастровым номером** 31:16:0101001:16115 :

|    |   |
|----|---|
| 1. | — |
|----|---|

**1. Сведения о характерных точках контура объекта недвижимости с кадастровым номером** 31:16:0210027:383 :

| Система координат                    |                                                          | МСК-31 |           |                                                            |              |           | Зона №                                                  |                                                                                                                                                                                                          | 1 |
|--------------------------------------|----------------------------------------------------------|--------|-----------|------------------------------------------------------------|--------------|-----------|---------------------------------------------------------|----------------------------------------------------------------------------------------------------------------------------------------------------------------------------------------------------------|---|
| Обозначение характерных точек границ | Содержатся в Едином государственном реестре недвижимости |        |           | Определены в ходе выполнения комплексных кадастровых работ |              |           | Метод определения координат                             | Формулы, примененные для расчета средней квадратической погрешности определения координат характерных точек (Mt), м, с подставленными в такие формулы значениями и итоговые (вычисленные) значения Mt, м |   |
|                                      | координаты, м                                            |        | Радиус, м | координаты, м                                              |              | Радиус, м |                                                         |                                                                                                                                                                                                          |   |
|                                      | X                                                        | Y      | R         | X                                                          | Y            | R         |                                                         |                                                                                                                                                                                                          |   |
| 1                                    | 2                                                        | 3      | 4         | 5                                                          | 6            | 7         | 8                                                       | 9                                                                                                                                                                                                        |   |
| н870                                 | —                                                        | —      | —         | 394 965,81                                                 | 1 331 733,66 | —         | Метод спутниковых геодезических измерений (определений) | $\sqrt{(0,07^2 + 0,07^2)} = 0,10$                                                                                                                                                                        |   |
| н860                                 | —                                                        | —      | —         | 394 970,34                                                 | 1 331 738,13 | —         |                                                         |                                                                                                                                                                                                          |   |
| н880                                 | —                                                        | —      | —         | 394 967,84                                                 | 1 331 740,52 | —         |                                                         |                                                                                                                                                                                                          |   |
| н890                                 | —                                                        | —      | —         | 394 963,44                                                 | 1 331 735,98 | —         |                                                         |                                                                                                                                                                                                          |   |
| н870                                 | —                                                        | —      | —         | 394 965,81                                                 | 1 331 733,66 | —         |                                                         |                                                                                                                                                                                                          |   |
| н870                                 | —                                                        | —      | —         | 394 965,81                                                 | 1 331 733,66 | —         |                                                         |                                                                                                                                                                                                          |   |

**2. Сведения о характеристиках объекта недвижимости с кадастровым номером** 31:16:0210027:383 :

| № п/п | Наименование характеристики                                                                                                                                  | Значение характеристики |
|-------|--------------------------------------------------------------------------------------------------------------------------------------------------------------|-------------------------|
| 1     | 2                                                                                                                                                            | 3                       |
| 1.    | Вид объекта недвижимости                                                                                                                                     | Здание                  |
| 2.    | Ранее присвоенный государственный учетный номер (инвентарный) здания, сооружения, объекта незавершенного строительства                                       | —                       |
| 3.    | Кадастровый номер земельного участка (земельных участков), в границах которого (которых) расположены здание, сооружение, объект незавершенного строительства | —                       |
| 4.    | Уникальный учетный номер кадастрового квартала, в границах которого расположены здание, сооружение, объект незавершенного строительства                      | 31:16:0210027           |

| 1    | 2                                                                                                                                                                                                 | 3                                                                                         |
|------|---------------------------------------------------------------------------------------------------------------------------------------------------------------------------------------------------|-------------------------------------------------------------------------------------------|
| 5.   | Адрес здания, сооружения, объекта незавершенного строительства                                                                                                                                    | Белгородская (обл), Белгород (г), Константина Заслонова (ул.) ГСК "Восточный-7", гараж №4 |
| 5.1. | Сведения о местоположении здания, сооружения, объекта незавершенного строительства (при отсутствии адреса) в структурированном в соответствии с федеральной информационной адресной системой виде | —                                                                                         |
| 5.3. | Дополнительные сведения о местоположении                                                                                                                                                          | —                                                                                         |
| 6.   | Иные сведения                                                                                                                                                                                     | —                                                                                         |

**3. Пояснения к сведениям об объекте недвижимости с кадастровым номером** 31:16:0210027:383 :

|    |   |
|----|---|
| 1. | — |
|----|---|

**1. Сведения о характерных точках контура объекта недвижимости с кадастровым номером** 31:16:0210027:405 :

|                   |               |        |          |
|-------------------|---------------|--------|----------|
| Система координат | <u>МСК-31</u> | Зона № | <u>1</u> |
|-------------------|---------------|--------|----------|

| Обозначение характерных точек границ | Содержатся в Едином государственном реестре недвижимости |   |           | Определены в ходе выполнения комплексных кадастровых работ |              |           | Метод определения координат                             | Формулы, примененные для расчета средней квадратической погрешности определения координат характерных точек (Mt), м, с подставленными в такие формулы значениями и итоговые (вычисленные) значения Mt, м |
|--------------------------------------|----------------------------------------------------------|---|-----------|------------------------------------------------------------|--------------|-----------|---------------------------------------------------------|----------------------------------------------------------------------------------------------------------------------------------------------------------------------------------------------------------|
|                                      | координаты, м                                            |   | Радиус, м | координаты, м                                              |              | Радиус, м |                                                         |                                                                                                                                                                                                          |
|                                      | X                                                        | Y | R         | X                                                          | Y            | R         |                                                         |                                                                                                                                                                                                          |
| 1                                    | 2                                                        | 3 | 4         | 5                                                          | 6            | 7         | 8                                                       | 9                                                                                                                                                                                                        |
| н1000                                | —                                                        | — | —         | 394 948,28                                                 | 1 331 759,50 | —         | Метод спутниковых геодезических измерений (определений) | $\sqrt{(0,07^2 + 0,07^2)} = 0,10$                                                                                                                                                                        |
| н1330                                | —                                                        | — | —         | 394 952,74                                                 | 1 331 763,92 | —         |                                                         |                                                                                                                                                                                                          |
| н1320                                | —                                                        | — | —         | 394 950,30                                                 | 1 331 766,28 | —         |                                                         |                                                                                                                                                                                                          |
| н1020                                | —                                                        | — | —         | 394 945,94                                                 | 1 331 761,78 | —         |                                                         |                                                                                                                                                                                                          |
| н1000                                | —                                                        | — | —         | 394 948,28                                                 | 1 331 759,50 | —         |                                                         |                                                                                                                                                                                                          |

**2. Сведения о характеристиках объекта недвижимости с кадастровым номером** 31:16:0210027:405 :

| № п/п | Наименование характеристики | Значение характеристики |
|-------|-----------------------------|-------------------------|
| 1     | 2                           | 3                       |
| 1.    | Вид объекта недвижимости    | Здание                  |

| 1    | 2                                                                                                                                                                                                 | 3                                                                                          |
|------|---------------------------------------------------------------------------------------------------------------------------------------------------------------------------------------------------|--------------------------------------------------------------------------------------------|
| 2.   | Ранее присвоенный государственный учетный номер (инвентарный) здания, сооружения, объекта незавершенного строительства                                                                            | —                                                                                          |
| 3.   | Кадастровый номер земельного участка (земельных участков), в границах которого (которых) расположены здание, сооружение, объект незавершенного строительства                                      | —                                                                                          |
| 4.   | Уникальный учетный номер кадастрового квартала, в границах которого расположены здание, сооружение, объект незавершенного строительства                                                           | 31:16:0210027                                                                              |
| 5.   | Адрес здания, сооружения, объекта незавершенного строительства                                                                                                                                    | Белгородская область, г. Белгород, ул.Константина Заслонова, ГСК "Восточный-7", гараж № 32 |
| 5.1. | Сведения о местоположении здания, сооружения, объекта незавершенного строительства (при отсутствии адреса) в структурированном в соответствии с федеральной информационной адресной системой виде | —                                                                                          |
| 5.3. | Дополнительные сведения о местоположении                                                                                                                                                          | —                                                                                          |
| 6.   | Иные сведения                                                                                                                                                                                     | —                                                                                          |

**3. Пояснения к сведениям об объекте недвижимости с кадастровым номером 31:16:0210027:405 :**

|    |   |
|----|---|
| 1. | — |
|----|---|

**1. Сведения о характерных точках контура объекта недвижимости с кадастровым номером 31:16:0209029:57 :**

Система координат МСК-31 Зона № 1

| Обозначение характерных точек границ | Содержатся в Едином государственном реестре недвижимости |   |           | Определены в ходе выполнения комплексных кадастровых работ |              |           | Метод определения координат                             | Формулы, примененные для расчета средней квадратической погрешности определения координат характерных точек (Mt), м, с подставленными в такие формулы значениями и итоговые (вычисленные) значения Mt, м |
|--------------------------------------|----------------------------------------------------------|---|-----------|------------------------------------------------------------|--------------|-----------|---------------------------------------------------------|----------------------------------------------------------------------------------------------------------------------------------------------------------------------------------------------------------|
|                                      | координаты, м                                            |   | Радиус, м | координаты, м                                              |              | Радиус, м |                                                         |                                                                                                                                                                                                          |
|                                      | X                                                        | Y | R         | X                                                          | Y            | R         |                                                         |                                                                                                                                                                                                          |
| 1                                    | 2                                                        | 3 | 4         | 5                                                          | 6            | 7         | 8                                                       | 9                                                                                                                                                                                                        |
| н1550                                | —                                                        | — | —         | 394 888,81                                                 | 1 331 797,70 | —         | Метод спутниковых геодезических измерений (определений) | $\sqrt{(0,07^2 + 0,07^2)} = 0,10$                                                                                                                                                                        |
| н1540                                | —                                                        | — | —         | 394 891,57                                                 | 1 331 800,65 | —         |                                                         |                                                                                                                                                                                                          |
| н1970                                | —                                                        | — | —         | 394 886,88                                                 | 1 331 804,88 | —         |                                                         |                                                                                                                                                                                                          |

| 1     | 2 | 3 | 4 | 5          | 6            | 7 | 8                                                       | 9                                 |
|-------|---|---|---|------------|--------------|---|---------------------------------------------------------|-----------------------------------|
| н2550 | — | — | — | 394 884,20 | 1 331 801,94 | — | Метод спутниковых геодезических измерений (определений) | $\sqrt{(0,07^2 + 0,07^2)} = 0,10$ |
| н1550 | — | — | — | 394 888,81 | 1 331 797,70 | — |                                                         |                                   |

**2. Сведения о характеристиках объекта недвижимости с кадастровым номером** 31:16:0209029:57 :

| № п/п | Наименование характеристики                                                                                                                                                                       | Значение характеристики                                      |
|-------|---------------------------------------------------------------------------------------------------------------------------------------------------------------------------------------------------|--------------------------------------------------------------|
| 1     | 2                                                                                                                                                                                                 | 3                                                            |
| 1.    | Вид объекта недвижимости                                                                                                                                                                          | Здание                                                       |
| 2.    | Ранее присвоенный государственный учетный номер (инвентарный) здания, сооружения, объекта незавершенного строительства                                                                            | —                                                            |
| 3.    | Кадастровый номер земельного участка (земельных участков), в границах которого (которых) расположены здание, сооружение, объект незавершенного строительства                                      | —                                                            |
| 4.    | Уникальный учетный номер кадастрового квартала, в границах которого расположены здание, сооружение, объект незавершенного строительства                                                           | 31:16:0210027                                                |
| 5.    | Адрес здания, сооружения, объекта незавершенного строительства                                                                                                                                    | Белгородская область, г. Белгород, ул. Константина Заслонова |
| 5.1.  | Сведения о местоположении здания, сооружения, объекта незавершенного строительства (при отсутствии адреса) в структурированном в соответствии с федеральной информационной адресной системой виде | —                                                            |
| 5.3.  | Дополнительные сведения о местоположении                                                                                                                                                          | —                                                            |
| 6.    | Иные сведения                                                                                                                                                                                     | —                                                            |

**3. Пояснения к сведениям об объекте недвижимости с кадастровым номером** 31:16:0209029:57 :

|    |   |
|----|---|
| 1. | — |
|----|---|

**1. Сведения о характерных точках контура объекта недвижимости с кадастровым номером** 31:16:0209029:25 :

| Система координат                    |                                                          | МСК-31 |           |                                                            |              |           | Зона №                                                  |                                                                                                                                                                                                          | 1 |
|--------------------------------------|----------------------------------------------------------|--------|-----------|------------------------------------------------------------|--------------|-----------|---------------------------------------------------------|----------------------------------------------------------------------------------------------------------------------------------------------------------------------------------------------------------|---|
| Обозначение характерных точек границ | Содержатся в Едином государственном реестре недвижимости |        |           | Определены в ходе выполнения комплексных кадастровых работ |              |           | Метод определения координат                             | Формулы, примененные для расчета средней квадратической погрешности определения координат характерных точек (Mt), м, с подставленными в такие формулы значениями и итоговые (вычисленные) значения Mt, м |   |
|                                      | координаты, м                                            |        | Радиус, м | координаты, м                                              |              | Радиус, м |                                                         |                                                                                                                                                                                                          |   |
|                                      | X                                                        | Y      | R         | X                                                          | Y            | R         |                                                         |                                                                                                                                                                                                          |   |
| 1                                    | 2                                                        | 3      | 4         | 5                                                          | 6            | 7         | 8                                                       | 9                                                                                                                                                                                                        |   |
| н4870                                | —                                                        | —      | —         | 395 032,21                                                 | 1 331 735,65 | —         | Метод спутниковых геодезических измерений (определений) | $\sqrt{(0,07^2 + 0,07^2)} = 0,10$                                                                                                                                                                        |   |
| н4880                                | —                                                        | —      | —         | 395 032,14                                                 | 1 331 735,58 | —         |                                                         |                                                                                                                                                                                                          |   |
| н4890                                | —                                                        | —      | —         | 395 034,43                                                 | 1 331 733,37 | —         |                                                         |                                                                                                                                                                                                          |   |
| н4900                                | —                                                        | —      | —         | 395 038,58                                                 | 1 331 737,86 | —         |                                                         |                                                                                                                                                                                                          |   |
| н4830                                | —                                                        | —      | —         | 395 036,30                                                 | 1 331 740,09 | —         |                                                         |                                                                                                                                                                                                          |   |
| н4870                                | —                                                        | —      | —         | 395 032,21                                                 | 1 331 735,65 | —         |                                                         |                                                                                                                                                                                                          |   |

**2. Сведения о характеристиках объекта недвижимости с кадастровым номером** 31:16:0209029:25 :

| № п/п | Наименование характеристики                                                                                                                                  | Значение характеристики |
|-------|--------------------------------------------------------------------------------------------------------------------------------------------------------------|-------------------------|
| 1     | 2                                                                                                                                                            | 3                       |
| 1.    | Вид объекта недвижимости                                                                                                                                     | Здание                  |
| 2.    | Ранее присвоенный государственный учетный номер (инвентарный) здания, сооружения, объекта незавершенного строительства                                       | —                       |
| 3.    | Кадастровый номер земельного участка (земельных участков), в границах которого (которых) расположены здание, сооружение, объект незавершенного строительства | 31:16:0210027:137       |
| 4.    | Уникальный учетный номер кадастрового квартала, в границах которого расположены здание, сооружение, объект незавершенного строительства                      | 31:16:0210027           |

| 1    | 2                                                                                                                                                                                                 | 3                                                                         |
|------|---------------------------------------------------------------------------------------------------------------------------------------------------------------------------------------------------|---------------------------------------------------------------------------|
| 5.   | Адрес здания, сооружения, объекта незавершенного строительства                                                                                                                                    | Белгородская (обл), Белгород (г.), Константина Заслонова (ул.), гараж 169 |
| 5.1. | Сведения о местоположении здания, сооружения, объекта незавершенного строительства (при отсутствии адреса) в структурированном в соответствии с федеральной информационной адресной системой виде | —                                                                         |
| 5.3. | Дополнительные сведения о местоположении                                                                                                                                                          | —                                                                         |
| 6.   | Иные сведения                                                                                                                                                                                     | —                                                                         |

**3. Пояснения к сведениям об объекте недвижимости с кадастровым номером** 31:16:0209029:25 :

|    |   |
|----|---|
| 1. | — |
|----|---|

**1. Сведения о характерных точках контура объекта недвижимости с кадастровым номером** 31:16:0210027:416 :

|                   |               |        |          |
|-------------------|---------------|--------|----------|
| Система координат | <u>МСК-31</u> | Зона № | <u>1</u> |
|-------------------|---------------|--------|----------|

| Обозначение характерных точек границ | Содержатся в Едином государственном реестре недвижимости |   |           | Определены в ходе выполнения комплексных кадастровых работ |              |           | Метод определения координат                             | Формулы, примененные для расчета средней квадратической погрешности определения координат характерных точек (Mt), м, с подставленными в такие формулы значениями и итоговые (вычисленные) значения Mt, м |
|--------------------------------------|----------------------------------------------------------|---|-----------|------------------------------------------------------------|--------------|-----------|---------------------------------------------------------|----------------------------------------------------------------------------------------------------------------------------------------------------------------------------------------------------------|
|                                      | координаты, м                                            |   | Радиус, м | координаты, м                                              |              | Радиус, м |                                                         |                                                                                                                                                                                                          |
|                                      | X                                                        | Y | R         | X                                                          | Y            | R         |                                                         |                                                                                                                                                                                                          |
| 1                                    | 2                                                        | 3 | 4         | 5                                                          | 6            | 7         | 8                                                       | 9                                                                                                                                                                                                        |
| н4830                                | —                                                        | — | —         | 395 036,30                                                 | 1 331 740,09 | —         | Метод спутниковых геодезических измерений (определений) | $\sqrt{(0,07^2 + 0,07^2)} = 0,10$                                                                                                                                                                        |
| н4840                                | —                                                        | — | —         | 395 040,69                                                 | 1 331 744,63 | —         |                                                         |                                                                                                                                                                                                          |
| н4850                                | —                                                        | — | —         | 395 038,00                                                 | 1 331 747,18 | —         |                                                         |                                                                                                                                                                                                          |
| н4860                                | —                                                        | — | —         | 395 033,75                                                 | 1 331 742,58 | —         |                                                         |                                                                                                                                                                                                          |
| н4830                                | —                                                        | — | —         | 395 036,30                                                 | 1 331 740,09 | —         |                                                         |                                                                                                                                                                                                          |

**2. Сведения о характеристиках объекта недвижимости с кадастровым номером** 31:16:0210027:416 :

| № п/п | Наименование характеристики | Значение характеристики |
|-------|-----------------------------|-------------------------|
| 1     | 2                           | 3                       |
| 1.    | Вид объекта недвижимости    | Здание                  |

| 1    | 2                                                                                                                                                                                                 | 3                                                                                         |
|------|---------------------------------------------------------------------------------------------------------------------------------------------------------------------------------------------------|-------------------------------------------------------------------------------------------|
| 2.   | Ранее присвоенный государственный учетный номер (инвентарный) здания, сооружения, объекта незавершенного строительства                                                                            | —                                                                                         |
| 3.   | Кадастровый номер земельного участка (земельных участков), в границах которого (которых) расположены здание, сооружение, объект незавершенного строительства                                      | —                                                                                         |
| 4.   | Уникальный учетный номер кадастрового квартала, в границах которого расположены здание, сооружение, объект незавершенного строительства                                                           | 31:16:0210027                                                                             |
| 5.   | Адрес здания, сооружения, объекта незавершенного строительства                                                                                                                                    | Белгородская область, г. Белгород, ул. Константина Заслонова, гараж №155, ГК"Восточный-1" |
| 5.1. | Сведения о местоположении здания, сооружения, объекта незавершенного строительства (при отсутствии адреса) в структурированном в соответствии с федеральной информационной адресной системой виде | —                                                                                         |
| 5.3. | Дополнительные сведения о местоположении                                                                                                                                                          | —                                                                                         |
| 6.   | Иные сведения                                                                                                                                                                                     | —                                                                                         |

**3. Пояснения к сведениям об объекте недвижимости с кадастровым номером** 31:16:0210027:416 :

|    |   |
|----|---|
| 1. | — |
|----|---|

**1. Сведения о характерных точках контура объекта недвижимости с кадастровым номером** 31:16:0210027:495 :

| Система координат                    |                                                          | МСК-31 |           |                                                            |              |           | Зона №                                                  |                                                                                                                                                                                                          | 1 |
|--------------------------------------|----------------------------------------------------------|--------|-----------|------------------------------------------------------------|--------------|-----------|---------------------------------------------------------|----------------------------------------------------------------------------------------------------------------------------------------------------------------------------------------------------------|---|
| Обозначение характерных точек границ | Содержатся в Едином государственном реестре недвижимости |        |           | Определены в ходе выполнения комплексных кадастровых работ |              |           | Метод определения координат                             | Формулы, примененные для расчета средней квадратической погрешности определения координат характерных точек (Mt), м, с подставленными в такие формулы значениями и итоговые (вычисленные) значения Mt, м |   |
|                                      | координаты, м                                            |        | Радиус, м | координаты, м                                              |              | Радиус, м |                                                         |                                                                                                                                                                                                          |   |
|                                      | X                                                        | Y      | R         | X                                                          | Y            | R         |                                                         |                                                                                                                                                                                                          |   |
| 1                                    | 2                                                        | 3      | 4         | 5                                                          | 6            | 7         | 8                                                       | 9                                                                                                                                                                                                        |   |
| н4850                                | —                                                        | —      | —         | 395 038,00                                                 | 1 331 747,18 | —         | Метод спутниковых геодезических измерений (определений) | $\sqrt{(0,07^2 + 0,07^2)} = 0,10$                                                                                                                                                                        |   |
| н4910                                | —                                                        | —      | —         | 395 038,46                                                 | 1 331 747,56 | —         |                                                         |                                                                                                                                                                                                          |   |
| н4920                                | —                                                        | —      | —         | 395 026,89                                                 | 1 331 758,54 | —         |                                                         |                                                                                                                                                                                                          |   |



| 1     | 2 | 3 | 4 | 5          | 6            | 7 | 8                                                       | 9                                 |
|-------|---|---|---|------------|--------------|---|---------------------------------------------------------|-----------------------------------|
| н4930 | — | — | — | 395 019,38 | 1 331 750,78 | — | Метод спутниковых геодезических измерений (определений) | $\sqrt{(0,07^2 + 0,07^2)} = 0,10$ |
| н4940 | — | — | — | 395 018,00 | 1 331 749,30 | — |                                                         |                                   |
| н4870 | — | — | — | 395 032,21 | 1 331 735,65 | — |                                                         |                                   |
| н4830 | — | — | — | 395 036,30 | 1 331 740,09 | — |                                                         |                                   |
| н4860 | — | — | — | 395 033,75 | 1 331 742,58 | — |                                                         |                                   |
| н4850 | — | — | — | 395 038,00 | 1 331 747,18 | — |                                                         |                                   |

**2. Сведения о характеристиках объекта недвижимости с кадастровым номером** 31:16:0210027:495 :

| № п/п | Наименование характеристики                                                                                                                                                                       | Значение характеристики                                      |
|-------|---------------------------------------------------------------------------------------------------------------------------------------------------------------------------------------------------|--------------------------------------------------------------|
| 1     | 2                                                                                                                                                                                                 | 3                                                            |
| 1.    | Вид объекта недвижимости                                                                                                                                                                          | Здание                                                       |
| 2.    | Ранее присвоенный государственный учетный номер (инвентарный) здания, сооружения, объекта незавершенного строительства                                                                            | —                                                            |
| 3.    | Кадастровый номер земельного участка (земельных участков), в границах которого (которых) расположены здание, сооружение, объект незавершенного строительства                                      | 31:16:0210027:232                                            |
| 4.    | Уникальный учетный номер кадастрового квартала, в границах которого расположены здание, сооружение, объект незавершенного строительства                                                           | 31:16:0210027                                                |
| 5.    | Адрес здания, сооружения, объекта незавершенного строительства                                                                                                                                    | Белгородская область, г. Белгород, ул. Константина Заслонова |
| 5.1.  | Сведения о местоположении здания, сооружения, объекта незавершенного строительства (при отсутствии адреса) в структурированном в соответствии с федеральной информационной адресной системой виде | —                                                            |
| 5.3.  | Дополнительные сведения о местоположении                                                                                                                                                          | —                                                            |
| 6.    | Иные сведения                                                                                                                                                                                     | —                                                            |

**3. Пояснения к сведениям об объекте недвижимости с кадастровым номером** 31:16:0210027:495 :

|    |   |
|----|---|
| 1. | — |
|----|---|

**1. Сведения о характерных точках контура объекта недвижимости с кадастровым номером** 31:16:0209029:94 :

| Система координат                    |                                                          | МСК-31 |           |                                                            |              |           | Зона №                                                  |                                                                                                                                                                                                          | 1 |
|--------------------------------------|----------------------------------------------------------|--------|-----------|------------------------------------------------------------|--------------|-----------|---------------------------------------------------------|----------------------------------------------------------------------------------------------------------------------------------------------------------------------------------------------------------|---|
| Обозначение характерных точек границ | Содержатся в Едином государственном реестре недвижимости |        |           | Определены в ходе выполнения комплексных кадастровых работ |              |           | Метод определения координат                             | Формулы, примененные для расчета средней квадратической погрешности определения координат характерных точек (Mt), м, с подставленными в такие формулы значениями и итоговые (вычисленные) значения Mt, м |   |
|                                      | координаты, м                                            |        | Радиус, м | координаты, м                                              |              | Радиус, м |                                                         |                                                                                                                                                                                                          |   |
|                                      | X                                                        | Y      | R         | X                                                          | Y            | R         |                                                         |                                                                                                                                                                                                          |   |
| 1                                    | 2                                                        | 3      | 4         | 5                                                          | 6            | 7         | 8                                                       | 9                                                                                                                                                                                                        |   |
| н4950                                | —                                                        | —      | —         | 395 026,19                                                 | 1 331 759,39 | —         | Метод спутниковых геодезических измерений (определений) | $\sqrt{(0,07^2 + 0,07^2)} = 0,10$                                                                                                                                                                        |   |
| н4960                                | —                                                        | —      | —         | 395 013,03                                                 | 1 331 772,18 | —         |                                                         |                                                                                                                                                                                                          |   |
| н4970                                | —                                                        | —      | —         | 395 009,33                                                 | 1 331 768,54 | —         |                                                         |                                                                                                                                                                                                          |   |
| н4980                                | —                                                        | —      | —         | 395 014,96                                                 | 1 331 754,95 | —         |                                                         |                                                                                                                                                                                                          |   |
| н4990                                | —                                                        | —      | —         | 395 018,64                                                 | 1 331 751,55 | —         |                                                         |                                                                                                                                                                                                          |   |
| н4950                                | —                                                        | —      | —         | 395 026,19                                                 | 1 331 759,39 | —         |                                                         |                                                                                                                                                                                                          |   |

**2. Сведения о характеристиках объекта недвижимости с кадастровым номером** 31:16:0209029:94 :

| № п/п | Наименование характеристики                                                                                                                                  | Значение характеристики |
|-------|--------------------------------------------------------------------------------------------------------------------------------------------------------------|-------------------------|
| 1     | 2                                                                                                                                                            | 3                       |
| 1.    | Вид объекта недвижимости                                                                                                                                     | Здание                  |
| 2.    | Ранее присвоенный государственный учетный номер (инвентарный) здания, сооружения, объекта незавершенного строительства                                       | —                       |
| 3.    | Кадастровый номер земельного участка (земельных участков), в границах которого (которых) расположены здание, сооружение, объект незавершенного строительства | 31:16:0210027:231       |
| 4.    | Уникальный учетный номер кадастрового квартала, в границах которого расположены здание, сооружение, объект незавершенного строительства                      | 31:16:0210027           |

| 1    | 2                                                                                                                                                                                                 | 3                                                                                           |
|------|---------------------------------------------------------------------------------------------------------------------------------------------------------------------------------------------------|---------------------------------------------------------------------------------------------|
| 5.   | Адрес здания, сооружения, объекта незавершенного строительства                                                                                                                                    | Белгородская область, г. Белгород, ул. Константина Заслонова, ГСК "Восточный-1", гараж №171 |
| 5.1. | Сведения о местоположении здания, сооружения, объекта незавершенного строительства (при отсутствии адреса) в структурированном в соответствии с федеральной информационной адресной системой виде | —                                                                                           |
| 5.3. | Дополнительные сведения о местоположении                                                                                                                                                          | —                                                                                           |
| 6.   | Иные сведения                                                                                                                                                                                     | —                                                                                           |

**3. Пояснения к сведениям об объекте недвижимости с кадастровым номером** 31:16:0209029:94 :

1. —

**1. Сведения о характерных точках контура объекта недвижимости с кадастровым номером** 31:16:0210027:597 :

Система координат МСК-31 Зона № 1

| Обозначение характерных точек границ | Содержатся в Едином государственном реестре недвижимости |   |           | Определены в ходе выполнения комплексных кадастровых работ |              |           | Метод определения координат                             | Формулы, примененные для расчета средней квадратической погрешности определения координат характерных точек (Mt), м, с подставленными в такие формулы значениями и итоговые (вычисленные) значения Mt, м |
|--------------------------------------|----------------------------------------------------------|---|-----------|------------------------------------------------------------|--------------|-----------|---------------------------------------------------------|----------------------------------------------------------------------------------------------------------------------------------------------------------------------------------------------------------|
|                                      | координаты, м                                            |   | Радиус, м | координаты, м                                              |              | Радиус, м |                                                         |                                                                                                                                                                                                          |
|                                      | X                                                        | Y | R         | X                                                          | Y            | R         |                                                         |                                                                                                                                                                                                          |
| 1                                    | 2                                                        | 3 | 4         | 5                                                          | 6            | 7         | 8                                                       | 9                                                                                                                                                                                                        |
| н6950                                | —                                                        | — | —         | 395 092,59                                                 | 1 331 694,82 | —         | Метод спутниковых геодезических измерений (определений) | $\sqrt{(0,07^2 + 0,07^2)} = 0,10$                                                                                                                                                                        |
| н6960                                | —                                                        | — | —         | 395 090,12                                                 | 1 331 697,22 | —         |                                                         |                                                                                                                                                                                                          |
| н6970                                | —                                                        | — | —         | 395 085,71                                                 | 1 331 692,71 | —         |                                                         |                                                                                                                                                                                                          |
| н6980                                | —                                                        | — | —         | 395 088,19                                                 | 1 331 690,29 | —         |                                                         |                                                                                                                                                                                                          |
| н6950                                | —                                                        | — | —         | 395 092,59                                                 | 1 331 694,82 | —         |                                                         |                                                                                                                                                                                                          |

**2. Сведения о характеристиках объекта недвижимости с кадастровым номером** 31:16:0210027:597 :

| № п/п | Наименование характеристики | Значение характеристики |
|-------|-----------------------------|-------------------------|
| 1     | 2                           | 3                       |
| 1.    | Вид объекта недвижимости    | Здание                  |

| 1    | 2                                                                                                                                                                                                 | 3                                                            |
|------|---------------------------------------------------------------------------------------------------------------------------------------------------------------------------------------------------|--------------------------------------------------------------|
| 2.   | Ранее присвоенный государственный учетный номер (инвентарный) здания, сооружения, объекта незавершенного строительства                                                                            | —                                                            |
| 3.   | Кадастровый номер земельного участка (земельных участков), в границах которого (которых) расположены здание, сооружение, объект незавершенного строительства                                      | —                                                            |
| 4.   | Уникальный учетный номер кадастрового квартала, в границах которого расположены здание, сооружение, объект незавершенного строительства                                                           | 31:16:0210027                                                |
| 5.   | Адрес здания, сооружения, объекта незавершенного строительства                                                                                                                                    | Белгородская область, г. Белгород, ул. Константина Заслонова |
| 5.1. | Сведения о местоположении здания, сооружения, объекта незавершенного строительства (при отсутствии адреса) в структурированном в соответствии с федеральной информационной адресной системой виде | —                                                            |
| 5.3. | Дополнительные сведения о местоположении                                                                                                                                                          | —                                                            |
| 6.   | Иные сведения                                                                                                                                                                                     | —                                                            |

**3. Пояснения к сведениям об объекте недвижимости с кадастровым номером** 31:16:0210027:597 :

|    |   |
|----|---|
| 1. | — |
|----|---|

**1. Сведения о характерных точках контура объекта недвижимости с кадастровым номером** 31:16:0209029:43 :

| Система координат                    |                                                          | МСК-31 |           |                                                            |              |           | Зона №                                                  |                                                                                                                                                                                                          | 1 |
|--------------------------------------|----------------------------------------------------------|--------|-----------|------------------------------------------------------------|--------------|-----------|---------------------------------------------------------|----------------------------------------------------------------------------------------------------------------------------------------------------------------------------------------------------------|---|
| Обозначение характерных точек границ | Содержатся в Едином государственном реестре недвижимости |        |           | Определены в ходе выполнения комплексных кадастровых работ |              |           | Метод определения координат                             | Формулы, примененные для расчета средней квадратической погрешности определения координат характерных точек (Mt), м, с подставленными в такие формулы значениями и итоговые (вычисленные) значения Mt, м |   |
|                                      | координаты, м                                            |        | Радиус, м | координаты, м                                              |              | Радиус, м |                                                         |                                                                                                                                                                                                          |   |
|                                      | X                                                        | Y      | R         | X                                                          | Y            | R         |                                                         |                                                                                                                                                                                                          |   |
| 1                                    | 2                                                        | 3      | 4         | 5                                                          | 6            | 7         | 8                                                       | 9                                                                                                                                                                                                        |   |
| н621О                                | —                                                        | —      | —         | 394 993,02                                                 | 1 331 654,70 | —         | Метод спутниковых геодезических измерений (определений) | $\sqrt{(0,07^2 + 0,07^2)} = 0,10$                                                                                                                                                                        |   |
| н620О                                | —                                                        | —      | —         | 394 995,44                                                 | 1 331 652,30 | —         |                                                         |                                                                                                                                                                                                          |   |
| н25О                                 | —                                                        | —      | —         | 394 995,99                                                 | 1 331 652,81 | —         |                                                         |                                                                                                                                                                                                          |   |

| 1     | 2 | 3 | 4 | 5          | 6            | 7 | 8                                                       | 9                                 |
|-------|---|---|---|------------|--------------|---|---------------------------------------------------------|-----------------------------------|
| н240  | — | — | — | 395 000,28 | 1 331 657,19 | — | Метод спутниковых геодезических измерений (определений) | $\sqrt{(0,07^2 + 0,07^2)} = 0,10$ |
| н6640 | — | — | — | 394 997,79 | 1 331 659,66 | — |                                                         |                                   |
| н6650 | — | — | — | 394 997,71 | 1 331 659,58 | — |                                                         |                                   |
| н6550 | — | — | — | 394 993,33 | 1 331 655,04 | — |                                                         |                                   |
| н6210 | — | — | — | 394 993,02 | 1 331 654,70 | — |                                                         |                                   |

**2. Сведения о характеристиках объекта недвижимости с кадастровым номером** 31:16:0209029:43 :

| № п/п | Наименование характеристики                                                                                                                                                                       | Значение характеристики                                               |
|-------|---------------------------------------------------------------------------------------------------------------------------------------------------------------------------------------------------|-----------------------------------------------------------------------|
| 1     | 2                                                                                                                                                                                                 | 3                                                                     |
| 1.    | Вид объекта недвижимости                                                                                                                                                                          | Здание                                                                |
| 2.    | Ранее присвоенный государственный учетный номер (инвентарный) здания, сооружения, объекта незавершенного строительства                                                                            | —                                                                     |
| 3.    | Кадастровый номер земельного участка (земельных участков), в границах которого (которых) расположены здание, сооружение, объект незавершенного строительства                                      | 31:16:0210027:222                                                     |
| 4.    | Уникальный учетный номер кадастрового квартала, в границах которого расположены здание, сооружение, объект незавершенного строительства                                                           | 31:16:0210027                                                         |
| 5.    | Адрес здания, сооружения, объекта незавершенного строительства                                                                                                                                    | Белгородская (обл), Белгород (г.), Константина Заслонова (ул.), Гараж |
| 5.1.  | Сведения о местоположении здания, сооружения, объекта незавершенного строительства (при отсутствии адреса) в структурированном в соответствии с федеральной информационной адресной системой виде | —                                                                     |
| 5.3.  | Дополнительные сведения о местоположении                                                                                                                                                          | —                                                                     |
| 6.    | Иные сведения                                                                                                                                                                                     | —                                                                     |

**3. Пояснения к сведениям об объекте недвижимости с кадастровым номером** 31:16:0209029:43 :

|    |   |
|----|---|
| 1. | — |
|----|---|

**1. Сведения о характерных точках контура объекта недвижимости с кадастровым номером** 31:16:0210027:363 :

| Система координат                    |                                                          | МСК-31 |           |                                                            |              |           | Зона №                                                  |                                                                                                                                                                                                          | 1 |
|--------------------------------------|----------------------------------------------------------|--------|-----------|------------------------------------------------------------|--------------|-----------|---------------------------------------------------------|----------------------------------------------------------------------------------------------------------------------------------------------------------------------------------------------------------|---|
| Обозначение характерных точек границ | Содержатся в Едином государственном реестре недвижимости |        |           | Определены в ходе выполнения комплексных кадастровых работ |              |           | Метод определения координат                             | Формулы, примененные для расчета средней квадратической погрешности определения координат характерных точек (Mt), м, с подставленными в такие формулы значениями и итоговые (вычисленные) значения Mt, м |   |
|                                      | координаты, м                                            |        | Радиус, м | координаты, м                                              |              | Радиус, м |                                                         |                                                                                                                                                                                                          |   |
|                                      | X                                                        | Y      | R         | X                                                          | Y            | R         |                                                         |                                                                                                                                                                                                          |   |
| 1                                    | 2                                                        | 3      | 4         | 5                                                          | 6            | 7         | 8                                                       | 9                                                                                                                                                                                                        |   |
| н109О                                | —                                                        | —      | —         | 394 931,81                                                 | 1 331 766,76 | —         | Метод спутниковых геодезических измерений (определений) | $\sqrt{(0,07^2 + 0,07^2)} = 0,10$                                                                                                                                                                        |   |
| н108О                                | —                                                        | —      | —         | 394 936,23                                                 | 1 331 771,32 | —         |                                                         |                                                                                                                                                                                                          |   |
| н111О                                | —                                                        | —      | —         | 394 933,83                                                 | 1 331 773,63 | —         |                                                         |                                                                                                                                                                                                          |   |
| н112О                                | —                                                        | —      | —         | 394 929,44                                                 | 1 331 769,07 | —         |                                                         |                                                                                                                                                                                                          |   |
| н109О                                | —                                                        | —      | —         | 394 931,81                                                 | 1 331 766,76 | —         |                                                         |                                                                                                                                                                                                          |   |

**2. Сведения о характеристиках объекта недвижимости с кадастровым номером** 31:16:0210027:363 :

| № п/п | Наименование характеристики                                                                                                                                  | Значение характеристики |
|-------|--------------------------------------------------------------------------------------------------------------------------------------------------------------|-------------------------|
| 1     | 2                                                                                                                                                            | 3                       |
| 1.    | Вид объекта недвижимости                                                                                                                                     | Здание                  |
| 2.    | Ранее присвоенный государственный учетный номер (инвентарный) здания, сооружения, объекта незавершенного строительства                                       | —                       |
| 3.    | Кадастровый номер земельного участка (земельных участков), в границах которого (которых) расположены здание, сооружение, объект незавершенного строительства | —                       |
| 4.    | Уникальный учетный номер кадастрового квартала, в границах которого расположены здание, сооружение, объект незавершенного строительства                      | 31:16:0210027           |

| 1    | 2                                                                                                                                                                                                 | 3                                                      |
|------|---------------------------------------------------------------------------------------------------------------------------------------------------------------------------------------------------|--------------------------------------------------------|
| 5.   | Адрес здания, сооружения, объекта незавершенного строительства                                                                                                                                    | Российская Федерация, Белгородская область, Белгород г |
| 5.1. | Сведения о местоположении здания, сооружения, объекта незавершенного строительства (при отсутствии адреса) в структурированном в соответствии с федеральной информационной адресной системой виде | —                                                      |
| 5.3. | Дополнительные сведения о местоположении                                                                                                                                                          | —                                                      |
| 6.   | Иные сведения                                                                                                                                                                                     | —                                                      |

**3. Пояснения к сведениям об объекте недвижимости с кадастровым номером** 31:16:0210027:363 :

|    |   |
|----|---|
| 1. | — |
|----|---|

**1. Сведения о характерных точках контура объекта недвижимости с кадастровым номером** 31:16:0210027:1061 :

|                   |               |        |          |
|-------------------|---------------|--------|----------|
| Система координат | <u>МСК-31</u> | Зона № | <u>1</u> |
|-------------------|---------------|--------|----------|

| Обозначение характерных точек границ | Содержатся в Едином государственном реестре недвижимости |   |           | Определены в ходе выполнения комплексных кадастровых работ |              |           | Метод определения координат                             | Формулы, примененные для расчета средней квадратической погрешности определения координат характерных точек (Mt), м, с подставленными в такие формулы значениями и итоговые (вычисленные) значения Mt, м |
|--------------------------------------|----------------------------------------------------------|---|-----------|------------------------------------------------------------|--------------|-----------|---------------------------------------------------------|----------------------------------------------------------------------------------------------------------------------------------------------------------------------------------------------------------|
|                                      | координаты, м                                            |   | Радиус, м | координаты, м                                              |              | Радиус, м |                                                         |                                                                                                                                                                                                          |
|                                      | X                                                        | Y | R         | X                                                          | Y            | R         |                                                         |                                                                                                                                                                                                          |
| 1                                    | 2                                                        | 3 | 4         | 5                                                          | 6            | 7         | 8                                                       | 9                                                                                                                                                                                                        |
| н144О                                | —                                                        | — | —         | 394 965,42                                                 | 1 331 742,88 | —         | Метод спутниковых геодезических измерений (определений) | $\sqrt{(0,07^2 + 0,07^2)} = 0,10$                                                                                                                                                                        |
| н143О                                | —                                                        | — | —         | 394 969,81                                                 | 1 331 747,42 | —         |                                                         |                                                                                                                                                                                                          |
| н142О                                | —                                                        | — | —         | 394 967,39                                                 | 1 331 749,76 | —         |                                                         |                                                                                                                                                                                                          |
| н91О                                 | —                                                        | — | —         | 394 963,00                                                 | 1 331 745,22 | —         |                                                         |                                                                                                                                                                                                          |
| н144О                                | —                                                        | — | —         | 394 965,42                                                 | 1 331 742,88 | —         |                                                         |                                                                                                                                                                                                          |

**2. Сведения о характеристиках объекта недвижимости с кадастровым номером** 31:16:0210027:1061 :

| № п/п | Наименование характеристики | Значение характеристики |
|-------|-----------------------------|-------------------------|
| 1     | 2                           | 3                       |
| 1.    | Вид объекта недвижимости    | Здание                  |

| 1                                                                             | 2                                                                                                                                                                                                 | 3                                                                                |
|-------------------------------------------------------------------------------|---------------------------------------------------------------------------------------------------------------------------------------------------------------------------------------------------|----------------------------------------------------------------------------------|
| 2.                                                                            | Ранее присвоенный государственный учетный номер (инвентарный) здания, сооружения, объекта незавершенного строительства                                                                            | —                                                                                |
| 3.                                                                            | Кадастровый номер земельного участка (земельных участков), в границах которого (которых) расположены здание, сооружение, объект незавершенного строительства                                      | 31:16:0210027:1718                                                               |
| 4.                                                                            | Уникальный учетный номер кадастрового квартала, в границах которого расположены здание, сооружение, объект незавершенного строительства                                                           | 31:16:0210027                                                                    |
| 5.                                                                            | Адрес здания, сооружения, объекта незавершенного строительства                                                                                                                                    | Российская Федерация, Белгородская область, Белгород г, Константина Заслонова ул |
| 5.1.                                                                          | Сведения о местоположении здания, сооружения, объекта незавершенного строительства (при отсутствии адреса) в структурированном в соответствии с федеральной информационной адресной системой виде | —                                                                                |
| 5.3.                                                                          | Дополнительные сведения о местоположении                                                                                                                                                          | —                                                                                |
| 6.                                                                            | Иные сведения                                                                                                                                                                                     | —                                                                                |
| <b>3. Пояснения к сведениям об объекте недвижимости с кадастровым номером</b> |                                                                                                                                                                                                   | <u>31:16:0210027:1061</u> :                                                      |
| 1.                                                                            | —                                                                                                                                                                                                 |                                                                                  |



**Сведения о зданиях, сооружениях, объектах незавершенного строительства,  
необходимые для исправления реестровых ошибок в сведениях об описании их местоположения**

**1. Сведения о характерных точках контура** \_\_\_\_\_ здания \_\_\_\_\_  
 \_\_\_\_\_ вид объекта недвижимости (здание, сооружение, объект незавершенного строительства)  
 с кадастровым номером 31:16:0210027:1475 \_\_\_\_\_ :

Система координат МСК-31 \_\_\_\_\_ Зона № 1 \_\_\_\_\_

| Обозначение характерных точек границ | Содержатся в Едином государственном реестре недвижимости |              |           | Определены в ходе выполнения комплексных кадастровых работ |              |           | Метод определения координат                             | Формулы, примененные для расчета средней квадратической погрешности определения координат характерных точек (Mt), м, с подставленными в такие формулы значениями и итоговые (вычисленные) значения Mt, м |
|--------------------------------------|----------------------------------------------------------|--------------|-----------|------------------------------------------------------------|--------------|-----------|---------------------------------------------------------|----------------------------------------------------------------------------------------------------------------------------------------------------------------------------------------------------------|
|                                      | координаты, м                                            |              | Радиус, м | координаты, м                                              |              | Радиус, м |                                                         |                                                                                                                                                                                                          |
|                                      | X                                                        | Y            | R         | X                                                          | Y            | R         |                                                         |                                                                                                                                                                                                          |
| 1                                    | 2                                                        | 3            | 4         | 5                                                          | 6            | 7         | 8                                                       | 9                                                                                                                                                                                                        |
| н280                                 | —                                                        | —            | —         | 395 107,83                                                 | 1 331 680,00 | —         | Метод спутниковых геодезических измерений (определений) | $\sqrt{(0,07^2 + 0,07^2)} = 0,10$                                                                                                                                                                        |
| н290                                 | —                                                        | —            | —         | 395 105,08                                                 | 1 331 682,67 | —         |                                                         |                                                                                                                                                                                                          |
| н300                                 | —                                                        | —            | —         | 395 100,74                                                 | 1 331 678,18 | —         |                                                         |                                                                                                                                                                                                          |
| н310                                 | —                                                        | —            | —         | 395 103,49                                                 | 1 331 675,51 | —         |                                                         |                                                                                                                                                                                                          |
| 1                                    | 395 107,64                                               | 1 331 679,75 | —         | —                                                          | —            | —         | —                                                       | —                                                                                                                                                                                                        |
| 2                                    | 395 104,88                                               | 1 331 682,41 | —         | —                                                          | —            | —         |                                                         |                                                                                                                                                                                                          |
| 3                                    | 395 100,55                                               | 1 331 677,91 | —         | —                                                          | —            | —         |                                                         |                                                                                                                                                                                                          |
| 4                                    | 395 103,31                                               | 1 331 675,25 | —         | —                                                          | —            | —         |                                                         |                                                                                                                                                                                                          |
| н280                                 | —                                                        | —            | —         | 395 107,83                                                 | 1 331 680,00 | —         | Метод спутниковых геодезических измерений (определений) | $\sqrt{(0,07^2 + 0,07^2)} = 0,10$                                                                                                                                                                        |

**2. Иные сведения об объекте недвижимости с кадастровым номером** 31:16:0210027:1475 \_\_\_\_\_ :

1. \_\_\_\_\_

**3. Пояснения к сведениям об объекте недвижимости с кадастровым номером** 31:16:0210027:1475 \_\_\_\_\_ :

1. \_\_\_\_\_

|                                                                                    |                                                          |              |           |                                                            |              |           |                                                         |                                                                                                                                                                                                          |
|------------------------------------------------------------------------------------|----------------------------------------------------------|--------------|-----------|------------------------------------------------------------|--------------|-----------|---------------------------------------------------------|----------------------------------------------------------------------------------------------------------------------------------------------------------------------------------------------------------|
| <b>1. Сведения о характерных точках контура</b>                                    |                                                          |              |           |                                                            |              |           | здания                                                  |                                                                                                                                                                                                          |
| с кадастровым номером                                                              |                                                          |              |           |                                                            |              |           | 31:16:0210027:1706                                      |                                                                                                                                                                                                          |
| вид объекта недвижимости (здание, сооружение, объект незавершенного строительства) |                                                          |              |           |                                                            |              |           |                                                         |                                                                                                                                                                                                          |
| Система координат                                                                  |                                                          |              |           |                                                            |              |           | МСК-31                                                  |                                                                                                                                                                                                          |
|                                                                                    |                                                          |              |           |                                                            |              |           | Зона № 1                                                |                                                                                                                                                                                                          |
| Обозначение характерных точек границ                                               | Содержатся в Едином государственном реестре недвижимости |              |           | Определены в ходе выполнения комплексных кадастровых работ |              |           | Метод определения координат                             | Формулы, примененные для расчета средней квадратической погрешности определения координат характерных точек (Mt), м, с подставленными в такие формулы значениями и итоговые (вычисленные) значения Mt, м |
|                                                                                    | координаты, м                                            |              | Радиус, м | координаты, м                                              |              | Радиус, м |                                                         |                                                                                                                                                                                                          |
|                                                                                    | X                                                        | Y            | R         | X                                                          | Y            | R         |                                                         |                                                                                                                                                                                                          |
| 1                                                                                  | 2                                                        | 3            | 4         | 5                                                          | 6            | 7         | 8                                                       | 9                                                                                                                                                                                                        |
| 6405                                                                               | 395 093,14                                               | 1 331 752,52 | —         | —                                                          | —            | —         | —                                                       | —                                                                                                                                                                                                        |
| 6402                                                                               | 395 090,85                                               | 1 331 754,79 | —         | —                                                          | —            | —         |                                                         |                                                                                                                                                                                                          |
| 6403                                                                               | 395 086,40                                               | 1 331 750,30 | —         | —                                                          | —            | —         |                                                         |                                                                                                                                                                                                          |
| 6404                                                                               | 395 088,70                                               | 1 331 748,03 | —         | —                                                          | —            | —         |                                                         |                                                                                                                                                                                                          |
| n100                                                                               | —                                                        | —            | —         | 395 093,31                                                 | 1 331 752,80 | —         | Метод спутниковых геодезических измерений (определений) | $\sqrt{(0,07^2 + 0,07^2)} = 0,10$                                                                                                                                                                        |
| n110                                                                               | —                                                        | —            | —         | 395 090,99                                                 | 1 331 755,05 | —         |                                                         |                                                                                                                                                                                                          |
| n120                                                                               | —                                                        | —            | —         | 395 086,59                                                 | 1 331 750,52 | —         |                                                         |                                                                                                                                                                                                          |
| n130                                                                               | —                                                        | —            | —         | 395 086,80                                                 | 1 331 750,32 | —         |                                                         |                                                                                                                                                                                                          |
| n140                                                                               | —                                                        | —            | —         | 395 088,91                                                 | 1 331 748,27 | —         |                                                         |                                                                                                                                                                                                          |
| n100                                                                               | —                                                        | —            | —         | 395 093,31                                                 | 1 331 752,80 | —         |                                                         |                                                                                                                                                                                                          |
| <b>2. Иные сведения об объекте недвижимости с кадастровым номером</b>              |                                                          |              |           |                                                            |              |           | 31:16:0210027:1706                                      |                                                                                                                                                                                                          |
| 1.                                                                                 | —                                                        |              |           |                                                            |              |           |                                                         |                                                                                                                                                                                                          |
| <b>3. Пояснения к сведениям об объекте недвижимости с кадастровым номером</b>      |                                                          |              |           |                                                            |              |           | 31:16:0210027:1706                                      |                                                                                                                                                                                                          |
| 1.                                                                                 | —                                                        |              |           |                                                            |              |           |                                                         |                                                                                                                                                                                                          |

|                                                                                    |                                                          |              |           |                                                            |              |           |                                                         |                                                                                                                                                                                                          |
|------------------------------------------------------------------------------------|----------------------------------------------------------|--------------|-----------|------------------------------------------------------------|--------------|-----------|---------------------------------------------------------|----------------------------------------------------------------------------------------------------------------------------------------------------------------------------------------------------------|
| <b>1. Сведения о характерных точках контура</b>                                    |                                                          |              |           |                                                            |              |           | здания                                                  |                                                                                                                                                                                                          |
| с кадастровым номером                                                              |                                                          |              |           |                                                            |              |           | 31:16:0210027:1324                                      |                                                                                                                                                                                                          |
| вид объекта недвижимости (здание, сооружение, объект незавершенного строительства) |                                                          |              |           |                                                            |              |           |                                                         |                                                                                                                                                                                                          |
| Система координат                                                                  |                                                          |              |           |                                                            |              |           | МСК-31                                                  |                                                                                                                                                                                                          |
|                                                                                    |                                                          |              |           |                                                            |              |           | Зона № 1                                                |                                                                                                                                                                                                          |
| Обозначение характерных точек границ                                               | Содержатся в Едином государственном реестре недвижимости |              |           | Определены в ходе выполнения комплексных кадастровых работ |              |           | Метод определения координат                             | Формулы, примененные для расчета средней квадратической погрешности определения координат характерных точек (Mt), м, с подставленными в такие формулы значениями и итоговые (вычисленные) значения Mt, м |
|                                                                                    | координаты, м                                            |              | Радиус, м | координаты, м                                              |              | Радиус, м |                                                         |                                                                                                                                                                                                          |
|                                                                                    | X                                                        | Y            | R         | X                                                          | Y            | R         |                                                         |                                                                                                                                                                                                          |
| 1                                                                                  | 2                                                        | 3            | 4         | 5                                                          | 6            | 7         | 8                                                       | 9                                                                                                                                                                                                        |
| 1                                                                                  | 395 026,93                                               | 1 331 808,55 | —         | —                                                          | —            | —         | —                                                       | —                                                                                                                                                                                                        |
| 2                                                                                  | 395 031,35                                               | 1 331 812,78 | —         | —                                                          | —            | —         |                                                         |                                                                                                                                                                                                          |
| 3                                                                                  | 395 029,07                                               | 1 331 815,10 | —         | —                                                          | —            | —         |                                                         |                                                                                                                                                                                                          |
| 4                                                                                  | 395 024,64                                               | 1 331 810,84 | —         | —                                                          | —            | —         |                                                         |                                                                                                                                                                                                          |
| н60                                                                                | —                                                        | —            | —         | 395 031,69                                                 | 1 331 813,31 | —         | Метод спутниковых геодезических измерений (определений) | $\sqrt{(0,07^2 + 0,07^2)} = 0,10$                                                                                                                                                                        |
| н70                                                                                | —                                                        | —            | —         | 395 029,34                                                 | 1 331 815,56 | —         |                                                         |                                                                                                                                                                                                          |
| н80                                                                                | —                                                        | —            | —         | 395 025,04                                                 | 1 331 811,17 | —         |                                                         |                                                                                                                                                                                                          |
| н90                                                                                | —                                                        | —            | —         | 395 027,17                                                 | 1 331 809,16 | —         |                                                         |                                                                                                                                                                                                          |
| н50                                                                                | —                                                        | —            | —         | 395 027,40                                                 | 1 331 808,95 | —         |                                                         |                                                                                                                                                                                                          |
| н60                                                                                | —                                                        | —            | —         | 395 031,69                                                 | 1 331 813,31 | —         |                                                         |                                                                                                                                                                                                          |
| <b>2. Иные сведения об объекте недвижимости с кадастровым номером</b>              |                                                          |              |           |                                                            |              |           | 31:16:0210027:1324                                      |                                                                                                                                                                                                          |
| 1.                                                                                 | —                                                        |              |           |                                                            |              |           |                                                         |                                                                                                                                                                                                          |
| <b>3. Пояснения к сведениям об объекте недвижимости с кадастровым номером</b>      |                                                          |              |           |                                                            |              |           | 31:16:0210027:1324                                      |                                                                                                                                                                                                          |
| 1.                                                                                 | —                                                        |              |           |                                                            |              |           |                                                         |                                                                                                                                                                                                          |

|                                                                                    |                                                          |              |           |                                                            |              |           |                                                         |                                                                                                                                                                                                          |
|------------------------------------------------------------------------------------|----------------------------------------------------------|--------------|-----------|------------------------------------------------------------|--------------|-----------|---------------------------------------------------------|----------------------------------------------------------------------------------------------------------------------------------------------------------------------------------------------------------|
| <b>1. Сведения о характерных точках контура</b>                                    |                                                          |              |           |                                                            |              |           | здания                                                  |                                                                                                                                                                                                          |
| с кадастровым номером                                                              |                                                          |              |           |                                                            |              |           | 31:16:0210027:1474                                      |                                                                                                                                                                                                          |
| вид объекта недвижимости (здание, сооружение, объект незавершенного строительства) |                                                          |              |           |                                                            |              |           |                                                         |                                                                                                                                                                                                          |
| Система координат                                                                  |                                                          |              |           |                                                            |              |           | МСК-31                                                  |                                                                                                                                                                                                          |
|                                                                                    |                                                          |              |           |                                                            |              |           | Зона № 1                                                |                                                                                                                                                                                                          |
| Обозначение характерных точек границ                                               | Содержатся в Едином государственном реестре недвижимости |              |           | Определены в ходе выполнения комплексных кадастровых работ |              |           | Метод определения координат                             | Формулы, примененные для расчета средней квадратической погрешности определения координат характерных точек (Mt), м, с подставленными в такие формулы значениями и итоговые (вычисленные) значения Mt, м |
|                                                                                    | координаты, м                                            |              | Радиус, м | координаты, м                                              |              | Радиус, м |                                                         |                                                                                                                                                                                                          |
|                                                                                    | X                                                        | Y            | R         | X                                                          | Y            | R         |                                                         |                                                                                                                                                                                                          |
| 1                                                                                  | 2                                                        | 3            | 4         | 5                                                          | 6            | 7         | 8                                                       | 9                                                                                                                                                                                                        |
| 1                                                                                  | 394 900,32                                               | 1 331 783,89 | —         | —                                                          | —            | —         | —                                                       | —                                                                                                                                                                                                        |
| 2                                                                                  | 394 897,03                                               | 1 331 787,18 | —         | —                                                          | —            | —         |                                                         |                                                                                                                                                                                                          |
| 3                                                                                  | 394 892,56                                               | 1 331 782,71 | —         | —                                                          | —            | —         |                                                         |                                                                                                                                                                                                          |
| 4                                                                                  | 394 895,89                                               | 1 331 779,46 | —         | —                                                          | —            | —         |                                                         |                                                                                                                                                                                                          |
| н1О                                                                                | —                                                        | —            | —         | 394 900,52                                                 | 1 331 784,27 | —         | Метод спутниковых геодезических измерений (определений) | $\sqrt{(0,07^2 + 0,07^2)} = 0,10$                                                                                                                                                                        |
| н2О                                                                                | —                                                        | —            | —         | 394 897,19                                                 | 1 331 787,51 | —         |                                                         |                                                                                                                                                                                                          |
| н3О                                                                                | —                                                        | —            | —         | 394 892,78                                                 | 1 331 782,99 | —         |                                                         |                                                                                                                                                                                                          |
| н4О                                                                                | —                                                        | —            | —         | 394 896,15                                                 | 1 331 779,78 | —         |                                                         |                                                                                                                                                                                                          |
| н1О                                                                                | —                                                        | —            | —         | 394 900,52                                                 | 1 331 784,27 | —         |                                                         |                                                                                                                                                                                                          |
| <b>2. Иные сведения об объекте недвижимости с кадастровым номером</b>              |                                                          |              |           |                                                            |              |           | 31:16:0210027:1474                                      |                                                                                                                                                                                                          |
| 1.                                                                                 |                                                          |              |           |                                                            |              |           | —                                                       |                                                                                                                                                                                                          |
| <b>3. Пояснения к сведениям об объекте недвижимости с кадастровым номером</b>      |                                                          |              |           |                                                            |              |           | 31:16:0210027:1474                                      |                                                                                                                                                                                                          |
| 1.                                                                                 |                                                          |              |           |                                                            |              |           | —                                                       |                                                                                                                                                                                                          |

|                                                                                    |                                                          |              |           |                                                            |              |           |                                                         |                                                                                                                                                                                                          |
|------------------------------------------------------------------------------------|----------------------------------------------------------|--------------|-----------|------------------------------------------------------------|--------------|-----------|---------------------------------------------------------|----------------------------------------------------------------------------------------------------------------------------------------------------------------------------------------------------------|
| <b>1. Сведения о характерных точках контура</b>                                    |                                                          |              |           |                                                            |              |           | здания                                                  |                                                                                                                                                                                                          |
| с кадастровым номером                                                              |                                                          |              |           |                                                            |              |           | 31:16:0210027:1471                                      |                                                                                                                                                                                                          |
| вид объекта недвижимости (здание, сооружение, объект незавершенного строительства) |                                                          |              |           |                                                            |              |           |                                                         |                                                                                                                                                                                                          |
| Система координат                                                                  |                                                          |              |           |                                                            |              |           | МСК-31                                                  |                                                                                                                                                                                                          |
|                                                                                    |                                                          |              |           |                                                            |              |           | Зона № 1                                                |                                                                                                                                                                                                          |
| Обозначение характерных точек границ                                               | Содержатся в Едином государственном реестре недвижимости |              |           | Определены в ходе выполнения комплексных кадастровых работ |              |           | Метод определения координат                             | Формулы, примененные для расчета средней квадратической погрешности определения координат характерных точек (Mt), м, с подставленными в такие формулы значениями и итоговые (вычисленные) значения Mt, м |
|                                                                                    | координаты, м                                            |              | Радиус, м | координаты, м                                              |              | Радиус, м |                                                         |                                                                                                                                                                                                          |
|                                                                                    | X                                                        | Y            | R         | X                                                          | Y            | R         |                                                         |                                                                                                                                                                                                          |
| 1                                                                                  | 2                                                        | 3            | 4         | 5                                                          | 6            | 7         | 8                                                       | 9                                                                                                                                                                                                        |
| n150                                                                               | —                                                        | —            | —         | 395 127,13                                                 | 1 331 661,15 | —         | Метод спутниковых геодезических измерений (определений) | $\sqrt{(0,07^2 + 0,07^2)} = 0,10$                                                                                                                                                                        |
| n160                                                                               | —                                                        | —            | —         | 395 124,80                                                 | 1 331 663,50 | —         |                                                         |                                                                                                                                                                                                          |
| n170                                                                               | —                                                        | —            | —         | 395 120,53                                                 | 1 331 659,08 | —         |                                                         |                                                                                                                                                                                                          |
| n180                                                                               | —                                                        | —            | —         | 395 122,86                                                 | 1 331 656,72 | —         |                                                         |                                                                                                                                                                                                          |
| 1                                                                                  | 395 126,87                                               | 1 331 661,08 | —         | —                                                          | —            | —         | —                                                       | —                                                                                                                                                                                                        |
| 2                                                                                  | 395 124,51                                               | 1 331 663,40 | —         | —                                                          | —            | —         |                                                         |                                                                                                                                                                                                          |
| 3                                                                                  | 395 120,29                                               | 1 331 658,93 | —         | —                                                          | —            | —         |                                                         |                                                                                                                                                                                                          |
| 4                                                                                  | 395 122,65                                               | 1 331 656,60 | —         | —                                                          | —            | —         |                                                         |                                                                                                                                                                                                          |
| n150                                                                               | —                                                        | —            | —         | 395 127,13                                                 | 1 331 661,15 | —         | Метод спутниковых геодезических измерений (определений) | $\sqrt{(0,07^2 + 0,07^2)} = 0,10$                                                                                                                                                                        |
| <b>2. Иные сведения об объекте недвижимости с кадастровым номером</b>              |                                                          |              |           |                                                            |              |           | 31:16:0210027:1471                                      |                                                                                                                                                                                                          |
| 1.                                                                                 | —                                                        |              |           |                                                            |              |           |                                                         |                                                                                                                                                                                                          |
| <b>3. Пояснения к сведениям об объекте недвижимости с кадастровым номером</b>      |                                                          |              |           |                                                            |              |           | 31:16:0210027:1471                                      |                                                                                                                                                                                                          |
| 1.                                                                                 | —                                                        |              |           |                                                            |              |           |                                                         |                                                                                                                                                                                                          |

|                                                                                                                |                                                          |              |           |                                                            |              |           |                                                         |                                                                                                                                                                                                          |
|----------------------------------------------------------------------------------------------------------------|----------------------------------------------------------|--------------|-----------|------------------------------------------------------------|--------------|-----------|---------------------------------------------------------|----------------------------------------------------------------------------------------------------------------------------------------------------------------------------------------------------------|
| <b>1. Сведения о характерных точках контура</b> _____ здания _____                                             |                                                          |              |           |                                                            |              |           | _____                                                   |                                                                                                                                                                                                          |
| с кадастровым номером _____ 31:16:0210027:1463 _____ :                                                         |                                                          |              |           |                                                            |              |           | _____                                                   |                                                                                                                                                                                                          |
| Система координат _____ МСК-31 _____                                                                           |                                                          |              |           |                                                            |              |           | Зона № _____ 1 _____                                    |                                                                                                                                                                                                          |
| Обозначение характерных точек границ                                                                           | Содержатся в Едином государственном реестре недвижимости |              |           | Определены в ходе выполнения комплексных кадастровых работ |              |           | Метод определения координат                             | Формулы, примененные для расчета средней квадратической погрешности определения координат характерных точек (Mt), м, с подставленными в такие формулы значениями и итоговые (вычисленные) значения Mt, м |
|                                                                                                                | координаты, м                                            |              | Радиус, м | координаты, м                                              |              | Радиус, м |                                                         |                                                                                                                                                                                                          |
|                                                                                                                | X                                                        | Y            | R         | X                                                          | Y            | R         |                                                         |                                                                                                                                                                                                          |
| 1                                                                                                              | 2                                                        | 3            | 4         | 5                                                          | 6            | 7         | 8                                                       | 9                                                                                                                                                                                                        |
| 1                                                                                                              | 395 002,57                                               | 1 331 654,62 | —         | —                                                          | —            | —         | —                                                       | —                                                                                                                                                                                                        |
| 2                                                                                                              | 395 000,12                                               | 1 331 657,04 | —         | —                                                          | —            | —         |                                                         |                                                                                                                                                                                                          |
| 3                                                                                                              | 394 995,85                                               | 1 331 652,64 | —         | —                                                          | —            | —         |                                                         |                                                                                                                                                                                                          |
| 4                                                                                                              | 394 997,02                                               | 1 331 651,47 | —         | —                                                          | —            | —         |                                                         |                                                                                                                                                                                                          |
| 5                                                                                                              | 394 998,30                                               | 1 331 650,22 | —         | —                                                          | —            | —         |                                                         |                                                                                                                                                                                                          |
| н23О                                                                                                           | —                                                        | —            | —         | 395 002,72                                                 | 1 331 654,76 | —         | Метод спутниковых геодезических измерений (определений) | $\sqrt{(0,07^2 + 0,07^2)} = 0,10$                                                                                                                                                                        |
| н24О                                                                                                           | —                                                        | —            | —         | 395 000,28                                                 | 1 331 657,19 | —         |                                                         |                                                                                                                                                                                                          |
| н25О                                                                                                           | —                                                        | —            | —         | 394 995,99                                                 | 1 331 652,81 | —         |                                                         |                                                                                                                                                                                                          |
| н27О                                                                                                           | —                                                        | —            | —         | 394 998,42                                                 | 1 331 650,38 | —         |                                                         |                                                                                                                                                                                                          |
| н23О                                                                                                           | —                                                        | —            | —         | 395 002,72                                                 | 1 331 654,76 | —         |                                                         |                                                                                                                                                                                                          |
| <b>2. Иные сведения об объекте недвижимости с кадастровым номером</b> _____ 31:16:0210027:1463 _____ :         |                                                          |              |           |                                                            |              |           | _____                                                   |                                                                                                                                                                                                          |
| 1.                                                                                                             | _____                                                    |              |           |                                                            |              |           |                                                         |                                                                                                                                                                                                          |
| <b>3. Пояснения к сведениям об объекте недвижимости с кадастровым номером</b> _____ 31:16:0210027:1463 _____ : |                                                          |              |           |                                                            |              |           | _____                                                   |                                                                                                                                                                                                          |
| 1.                                                                                                             | _____                                                    |              |           |                                                            |              |           |                                                         |                                                                                                                                                                                                          |

|                                                                                    |                                                          |              |           |                                                            |              |           |                                                         |                                                                                                                                                                                                          |
|------------------------------------------------------------------------------------|----------------------------------------------------------|--------------|-----------|------------------------------------------------------------|--------------|-----------|---------------------------------------------------------|----------------------------------------------------------------------------------------------------------------------------------------------------------------------------------------------------------|
| <b>1. Сведения о характерных точках контура</b>                                    |                                                          |              |           |                                                            |              |           | здания                                                  |                                                                                                                                                                                                          |
| с кадастровым номером                                                              |                                                          |              |           |                                                            |              |           | 31:16:0210027:1457                                      |                                                                                                                                                                                                          |
| вид объекта недвижимости (здание, сооружение, объект незавершенного строительства) |                                                          |              |           |                                                            |              |           |                                                         |                                                                                                                                                                                                          |
| Система координат                                                                  |                                                          |              |           |                                                            |              |           | МСК-31                                                  |                                                                                                                                                                                                          |
|                                                                                    |                                                          |              |           |                                                            |              |           | Зона № 1                                                |                                                                                                                                                                                                          |
| Обозначение характерных точек границ                                               | Содержатся в Едином государственном реестре недвижимости |              |           | Определены в ходе выполнения комплексных кадастровых работ |              |           | Метод определения координат                             | Формулы, примененные для расчета средней квадратической погрешности определения координат характерных точек (Mt), м, с подставленными в такие формулы значениями и итоговые (вычисленные) значения Mt, м |
|                                                                                    | координаты, м                                            |              | Радиус, м | координаты, м                                              |              | Радиус, м |                                                         |                                                                                                                                                                                                          |
|                                                                                    | X                                                        | Y            | R         | X                                                          | Y            | R         |                                                         |                                                                                                                                                                                                          |
| 1                                                                                  | 2                                                        | 3            | 4         | 5                                                          | 6            | 7         | 8                                                       | 9                                                                                                                                                                                                        |
| н220                                                                               | —                                                        | —            | —         | 394 916,14                                                 | 1 331 760,76 | —         | Метод спутниковых геодезических измерений (определений) | $\sqrt{(0,07^2 + 0,07^2)} = 0,10$                                                                                                                                                                        |
| н210                                                                               | —                                                        | —            | —         | 394 913,88                                                 | 1 331 762,95 | —         |                                                         |                                                                                                                                                                                                          |
| н200                                                                               | —                                                        | —            | —         | 394 918,08                                                 | 1 331 767,28 | —         |                                                         |                                                                                                                                                                                                          |
| н190                                                                               | —                                                        | —            | —         | 394 920,32                                                 | 1 331 765,15 | —         |                                                         |                                                                                                                                                                                                          |
| 1                                                                                  | 394 919,96                                               | 1 331 764,59 | —         | —                                                          | —            | —         |                                                         |                                                                                                                                                                                                          |
| 2                                                                                  | 394 917,73                                               | 1 331 766,73 | —         | —                                                          | —            | —         | —                                                       | —                                                                                                                                                                                                        |
| 3                                                                                  | 394 913,51                                               | 1 331 762,42 | —         | —                                                          | —            | —         | —                                                       | —                                                                                                                                                                                                        |
| 4                                                                                  | 394 915,75                                               | 1 331 760,22 | —         | —                                                          | —            | —         | —                                                       | —                                                                                                                                                                                                        |
| н220                                                                               | —                                                        | —            | —         | 394 916,14                                                 | 1 331 760,76 | —         | Метод спутниковых геодезических измерений (определений) | $\sqrt{(0,07^2 + 0,07^2)} = 0,10$                                                                                                                                                                        |
| <b>2. Иные сведения об объекте недвижимости с кадастровым номером</b>              |                                                          |              |           |                                                            |              |           | 31:16:0210027:1457                                      |                                                                                                                                                                                                          |
| 1.                                                                                 | —                                                        |              |           |                                                            |              |           |                                                         |                                                                                                                                                                                                          |
| <b>3. Пояснения к сведениям об объекте недвижимости с кадастровым номером</b>      |                                                          |              |           |                                                            |              |           | 31:16:0210027:1457                                      |                                                                                                                                                                                                          |
| 1.                                                                                 | —                                                        |              |           |                                                            |              |           |                                                         |                                                                                                                                                                                                          |

## ЗАКЛЮЧЕНИЕ

согласительной комиссии о результатах рассмотрения возражений заинтересованных лиц относительно местоположения границ земельных участков, установленных при выполнении комплексных кадастровых работ в границах кадастрового квартала с учетным номером 31:16:0210027 при выполнении комплексных кадастровых работ в соответствии с государственным (муниципальным) контрактом от «04» марта 2022 № 17

г. Белгород

«22» августа 2022 года

Настоящее заключение составлено согласительной комиссией, образованной распоряжением администрации города Белгорода от «28» марта 2022 года № 482 «О создании согласительной комиссии по согласованию местоположения границ земельных участков при выполнении комплексных кадастровых работ на территории городского округа «Город Белгород» (распоряжение администрации города Белгорода от 12.08.2022 № 1651), в составе ее членов:

### Присутствовали:



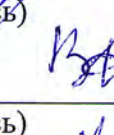




1. Пасика  
Кристина Андреевна - руководитель комитета имущественных и земельных отношений администрации города, председатель согласительной комиссии
2. Синегубов  
Андрей Васильевич - заместитель руководителя управления архитектуры и градостроительства администрации города – заместитель главного архитектора администрации города, заместитель председателя согласительной комиссии
3. Лисицкий  
Андрей Сергеевич - начальник управления земельных отношений комитета имущественных и земельных отношений администрации города, секретарь согласительной комиссии
4. Нагибина  
Наталья Геннадьевна - начальник отдела учета государственных земель и кадастровой работы департамента земельных ресурсов министерства имущественных и земельных отношений Белгородской области
5. Морозов  
Николай Иванович - председатель Ассоциации саморегулируемой организации «Объединение профессионалов Кадастровой деятельности»
6. Махнатеева  
Наталья Николаевна - ведущий специалист – эксперт отдела правового обеспечения, судебной защиты и регистрации прав Межрегионального территориального управления Федерального агентства по управлению государственным имуществом в Курской и Белгородской областях
7. Ваняшкина  
Ирина Фиркатовна - главный специалист – эксперт отдела государственной регистрации недвижимости № 1 Управления Федеральной службы государственной регистрации кадастра и картографии по Белгородской области



В ходе выполнения в соответствии с государственным (муниципальным) контрактом от «04» марта 2022 года № 17 комплексных кадастровых работ в границах кадастрового квартала с учетным номером 31:16:0210027 в сроки, установленные Федеральным законом от 24.07.2007 года № 221-ФЗ «О кадастровой деятельности», возражений заинтересованных лиц относительно местоположения границ земельных участков в согласительную комиссию не поступило. Согласительной комиссии продолжить прием возражений заинтересованных лиц относительно местоположения границ земельных участков в течение 35 календарных дней - до «26» сентября 2022 года.

**Подписи:**

Члены комиссии:

|    |                                                                                     |                             |
|----|-------------------------------------------------------------------------------------|-----------------------------|
| 1. |    | Пасика К.А.<br>(ф.и.о.)     |
| 2. |    | Синегубов А.В.<br>(ф.и.о.)  |
| 3. |    | Лисицкий А.С.<br>(ф.и.о.)   |
| 4. |   | Ваняшкина И.Ф.<br>(ф.и.о.)  |
| 5. |  | Морозов Н.И.<br>(ф.и.о.)    |
| 6. |  | Махнатеева Н.Н.<br>(ф.и.о.) |
| 7. |  | Нагибина Н.Г.<br>(ф.и.о.)   |

## ЗАКЛЮЧЕНИЕ

согласительной комиссии о результатах рассмотрения возражений заинтересованных лиц относительно местоположения границ земельных участков, установленных при выполнении комплексных кадастровых работ в границах кадастрового квартала с учетным номером 31:16:0210027 при выполнении комплексных кадастровых работ в соответствии с государственным (муниципальным) контрактом от «04» марта 2022 № 17

г. Белгород

«26» сентября 2022 года

Настоящее заключение составлено согласительной комиссией, образованной распоряжением администрации города Белгорода от «28» марта 2022 года № 482 «О создании согласительной комиссии по согласованию местоположения границ земельных участков при выполнении комплексных кадастровых работ на территории городского округа «Город Белгород» (распоряжение администрации города Белгорода от 12.08.2022 № 1651), в составе ее членов:

### Присутствовали:




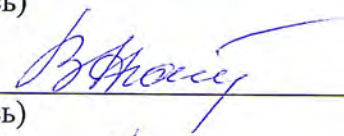



1. Пасика  
Кристина Андреевна  
- руководитель комитета имущественных и земельных отношений администрации города, председатель согласительной комиссии
2. Синегубов  
Андрей Васильевич  
- заместитель руководителя управления архитектуры и градостроительства администрации города – заместитель главного архитектора администрации города, заместитель председателя согласительной комиссии
3. Лисицкий  
Андрей Сергеевич  
- начальник управления земельных отношений комитета имущественных и земельных отношений администрации города, секретарь согласительной комиссии
4. Нагибина  
Наталья Геннадьевна  
- начальник отдела учета государственных земель и кадастровой работы департамента земельных ресурсов министерства имущественных и земельных отношений Белгородской области
5. Морозов  
Николай Иванович  
- председатель Ассоциации саморегулируемой организации «Объединение профессионалов Кадастровой деятельности»
6. Махнатеева  
Наталья Николаевна  
- ведущий специалист – эксперт отдела правового обеспечения, судебной защиты и регистрации прав Межрегионального территориального управления Федерального агентства по управлению государственным имуществом в Курской и Белгородской областях
7. Ваняшкина  
Ирина Фиркатовна  
- главный специалист – эксперт отдела государственной регистрации недвижимости № 1 Управления Федеральной службы государственной регистрации кадастра и картографии по Белгородской области



В ходе выполнения в соответствии с государственным (муниципальным) контрактом от «04» марта 2022 года № 17 комплексных кадастровых работ в границах кадастрового квартала с учетным номером 31:16:0210027 в сроки, установленные Федеральным законом от 24.07.2007 года № 221-ФЗ «О кадастровой деятельности», возражений заинтересованных лиц относительно местоположения границ земельных участков в согласительную комиссию не поступило.

**Подписи:**

Члены комиссии:

|    |                                                                                     |                 |
|----|-------------------------------------------------------------------------------------|-----------------|
| 1. |    | Пасика К.А.     |
|    | (подпись)                                                                           | (ф.и.о.)        |
| 2. |    | Синегубов А.В.  |
|    | (подпись)                                                                           | (ф.и.о.)        |
| 3. |    | Лисицкий А.С.   |
|    | (подпись)                                                                           | (ф.и.о.)        |
| 4. |    | Ваняшкина И.Ф.  |
|    | (подпись)                                                                           | (ф.и.о.)        |
| 5. |   | Морозов Н.И.    |
|    | (подпись)                                                                           | (ф.и.о.)        |
| 6. |  | Махнатеева Н.Н. |
|    | (подпись)                                                                           | (ф.и.о.)        |
| 7. |  | Нагибина Н.Г.   |
|    | (подпись)                                                                           | (ф.и.о.)        |




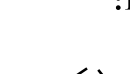

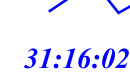










Условные обозначения

-  границы земельных участков, уточняемых или вновь образованных, в отношении которых выполнялись комплексные кадастровые работы
-  границы земельных участков, сведения о которых внесены в Единый государственный реестр недвижимости, но в отношении которых комплексные кадастровые работы не выполнялись
-  :1493 кадастровый номер земельного участка, учтенного в ЕГРН
-  :1474 кадастровый номер объекта капитального строительства, учтенного в ЕГРН
-  граница земельного участка, установленная в соответствии с федеральным законодательством, включенная в ЕГРН, которая ликвидируется на основе кадастровых работ/кадастровый номер земельного участка, учтенного в ЕГРН
-  граница кадастрового квартала
-  31:16:0210027 номер кадастрового квартала
-  \*229 характеристическая точка границы земельного участка

Масштаб 1:500