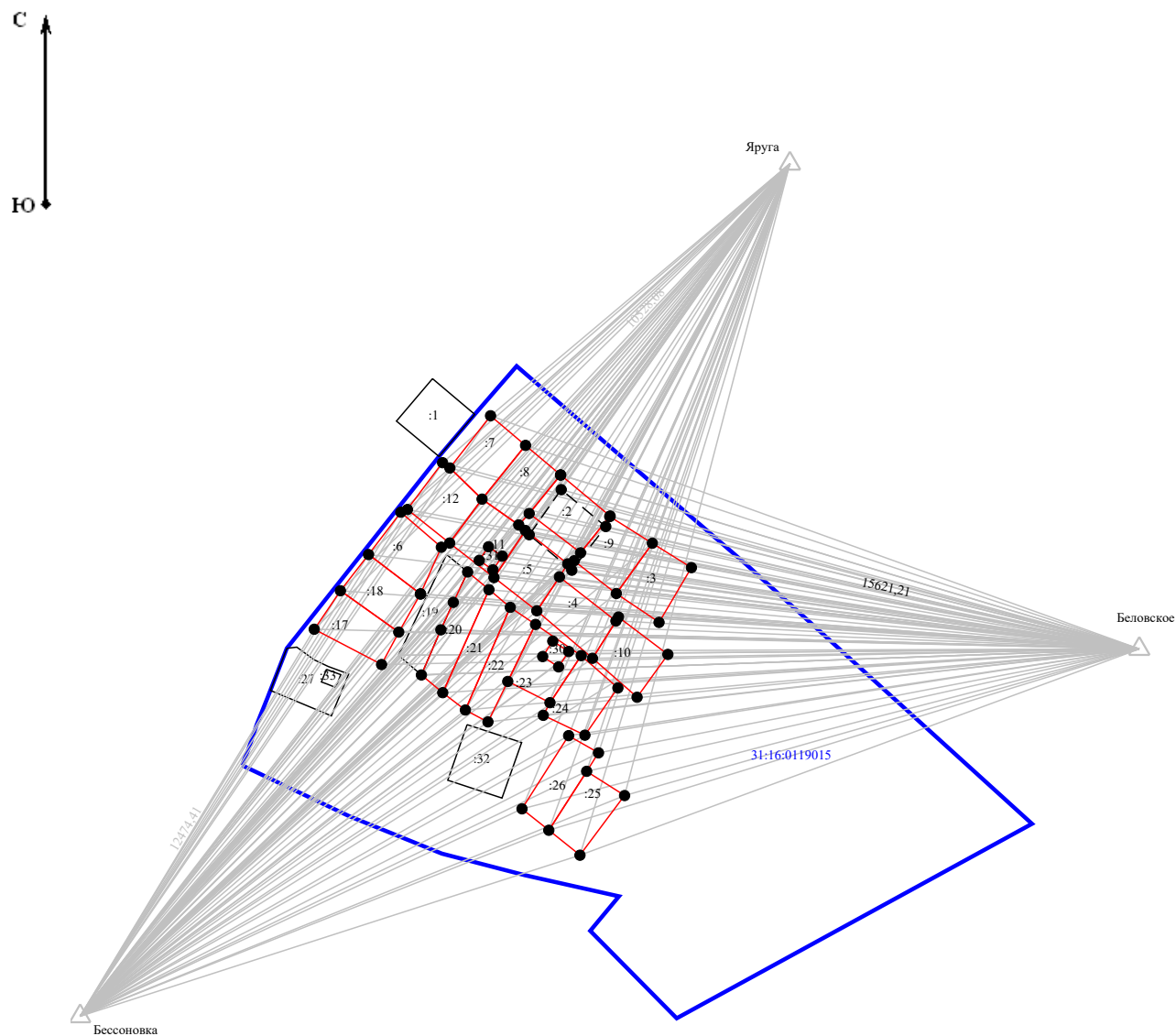









Схема геодезических построений



Масштаб 1:2 500

Условные обозначения:

-  - Существующая часть границы земельного участка, контура здания, имеющиеся в ЕГРН сведения о которой достаточны для определения ее местоположения
-  - Граница кадастрового квартала
-  - Кадастровый номер земельного участка, здания
-  - Вновь образованная часть границы земельного участка, контура здания, установленная при проведении кадастровых работ
-  - Номер кадастрового квартала
-  - Пункт государственной геодезической сети
-  - Направления геодезических построений при определении координат характерных точек границ земельного участка