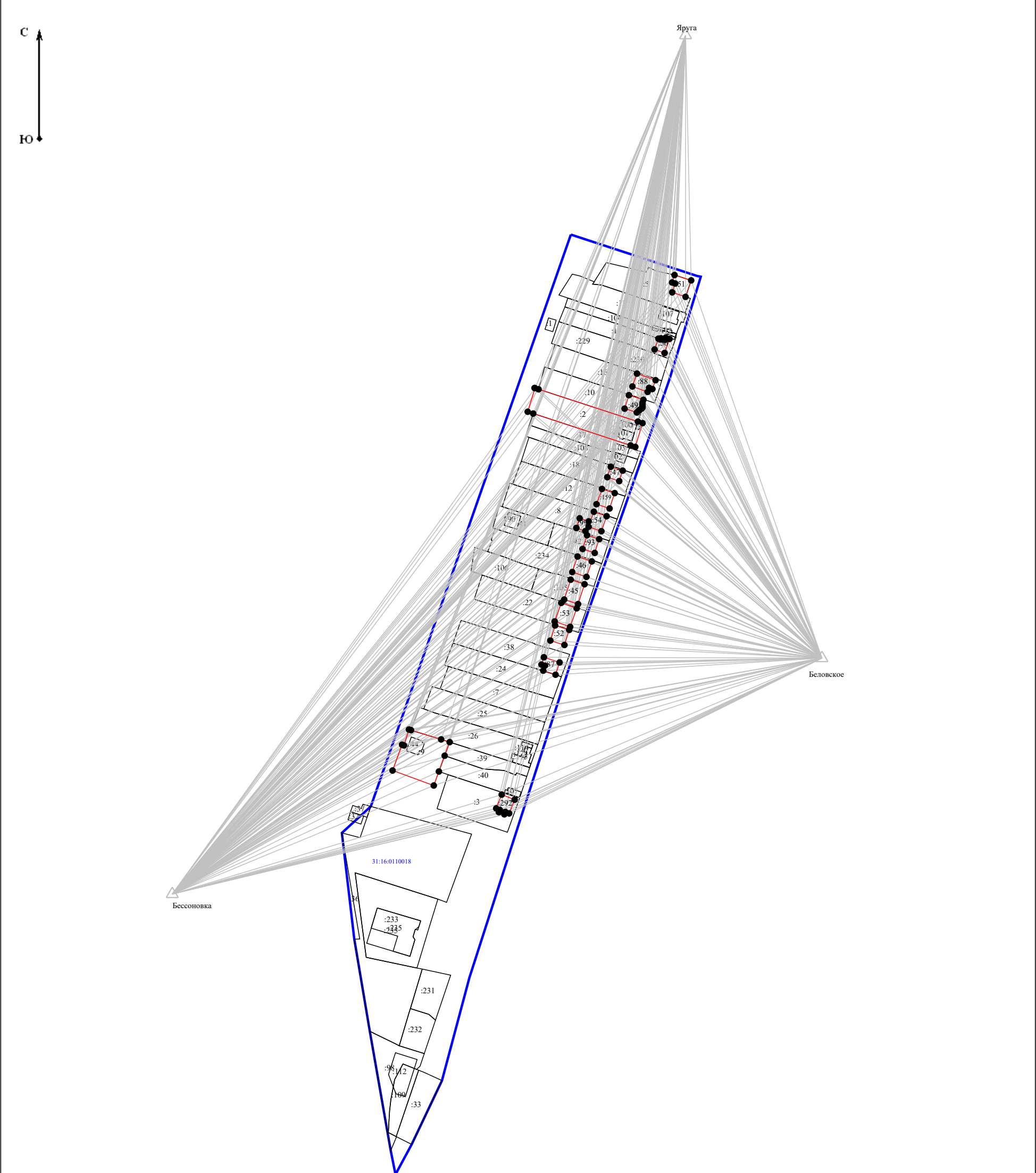









<b>Схема геодезических построений</b>
---------------------------------------



**Масштаб 1:3 000**

**Условные обозначения:**

- |   |  |
|---|--|
|  | - Существующая часть границы земельного участка, контура здания , имеющиеся в ЕГРН сведения о которой достаточны для определения ее местоположения |
|  | - Граница кадастрового квартала  |
|  | - Кадастровый номер земельного участка, здания   |
|  | - Вновь образованная часть границы земельного участка, контура здания , установленная при проведении кадастровых работ                             |
|  | - Номер кадастрового квартала  |
|  | - Пункт государственной геодезической сети   |
|  | - Направления геодезических построений при определении координат характерных точек границ земельного участка, контура здания                       |