АДМИНИСТРАЦИЯ ГОРОДА БЕЛГОРОДА

РАСПОРЯЖЕНИЕ

БЕЛГОРОД

«14» октября 2022 г. № 2314

Об утверждении карты-плана территории по ул. Ватутина

Руководствуясь статьей 42.10 Федерального закона от 24 июля 2007 года № 221-ФЗ «О кадастровой деятельности», постановлением администрации города Белгорода от 11 апреля 2022 года № 71 «Об утверждении регламента работы согласительной комиссии по согласованию местоположения границ земельных участков при выполнении комплексных кадастровых работ на территории городского округа «Город Белгород», распоряжением администрации города Белгорода от 13 мая 2022 года № 813 «О проведении комплексных кадастровых работ на территории города Белгорода», распоряжением администрации города Белгорода от 31 мая 2022 года № 1103 «О создании согласительной комиссии по согласованию местоположения границ земельных участков при выполнении комплексных кадастровых работ на территории городского округа «Город Белгород», с учетом протоколов заседаний согласительной комиссии по вопросу согласования местоположения границ земельных участков от 25 июля 2022 года и от 29 августа 2022 года и заключений согласительной комиссии о результатах рассмотрения возражений заинтересованных лиц относительно местоположения границ земельных участков, установленных при выполнении комплексных кадастровых работ, от 25 июля 2022 года и от 29 августа 2022 года:

1. Утвердить прилагаемую карту-план территории, подготовленную в результате выполнения комплексных кадастровых работ, в границах кадастрового квартала 31:16:0213010, расположенного на землях населенных пунктов по ул. Ватутина.

2. Комитету имущественных и земельных отношений администрации города Белгорода (Пасика К.А.) обеспечить в установленном действующим законодательством порядке внесение в Единый государственный реестр недвижимости сведений о земельных участках и о местоположении на них зданий, сооружений, объектов незавершенного строительства, полученных в результате выполнения комплексных кадастровых работ.

3. Управлению информационной политики администрации города (Абакумова О.С.) обеспечить опубликование настоящего распоряжения

на официальном сайте органов местного самоуправления города Белгорода в информационно-телекоммуникационной сети Интернет.

4. Контроль исполнения настоящего распоряжения возложить на комитет имущественных и земельных отношений администрации города (Пасика К.А.).

Глава администрации
города Белгорода **А.А. Иванов**

ЗАКЛЮЧЕНИЕ

согласительной комиссии о результатах рассмотрения возражений заинтересованных лиц относительно местоположения границ земельных участков, установленных при выполнении комплексных кадастровых работ в границах кадастровых кварталов с учетными номерами: 31:16:0213010, 31:16:0213011, 31:16:0213014, 31:16:0213015, 31:16:0221016, 31:16:0221017, 31:16:0221018, 31:16:0221021, при выполнении комплексных кадастровых работ в соответствии с государственным (муниципальным) контрактом от «02» мая 2022 года № 22.

г. Белгород **«25» июля 2022 года**

Настоящее заключение составлено согласительной комиссией, образованной распоряжением администрации города Белгорода от «31» мая 2022 года № 1103 «О создании согласительной комиссии по согласованию местоположения границ земельных участков при выполнении комплексных кадастровых работ на территории городского округа «Город Белгород», в составе ее членов:

Присутствовали:

1. Пасика Кристина Андреевна	- руководитель комитета имущественных и земельных отношений администрации города, председатель согласительной комиссии
2. Синегубов Андрей Васильевич	- заместитель руководителя управления архитектуры и градостроительства администрации города Белгорода – заместитель главного архитектора города, заместитель председателя согласительной комиссии
3. Лисицкий Андрей Сергеевич	- начальник управления земельных отношений комитета имущественных и земельных отношений администрации города, секретарь согласительной комиссии
4. Махнатеева Наталья Николаевна	- ведущий специалист – эксперт отдела правового обеспечения, судебной защиты и регистрации прав Межрегионального территориального управления Федерального агенства по управлению государственным имуществом в Курской и Белгородской областях
5. Морозов Николай Иванович	- председатель Ассоциации саморегулируемой организации «Объединение профессионалов кадастровой деятельности»
6. Худякова Галина Ивановна	- представитель Ассоциации «Саморегулируемая организация кадастровых инженеров»

В ходе выполнения в соответствии с государственным (муниципальным) контрактом от «02» мая 2022 года № 22 комплексных кадастровых работ в границах кадастровых кварталов с учетными номерами 31:16:0213010, 31:16:0213011, 31:16:0213014, 31:16:0213015, 31:16:0221016, 31:16:0221017, 31:16:0221018, 31:16:0221021 в сроки, установленные Федеральным законом от 24.07.2007 года № 221-ФЗ «О кадастровой деятельности», в согласительную комиссию поступило 2 возражения заинтересованных лиц относительно местоположения границ земельных участков:

- Бакуменко Валентина Владиславовича – правообладателя земельного участка с кадастровым номером 31:16:0213015:14 площадью 1014 кв.м, расположенного по пер. Купянский, 14, в связи с необходимостью установления границ земельного участка по фактическому использованию. Возражение Бакуменко В.В. признать обоснованным, ГУП «Белоблтехинвентаризация» доработать проект карты-плана территории кадастрового квартала с учетным номером 31:16:0213015 путем внесения изменений.

- Шило Ларисы Евгеньевны – правообладателя земельного участка с кадастровым номером 31:16:0221021:39 площадью 1500 кв.м, расположенного по пер. 3-й Сургутский, 17 в связи с необходимостью установления границ земельного участка по фактическому использованию. Возражение Литовченко Р.С. признать обоснованным, ГУП «Белоблтехинвентаризация» доработать проект карты-плана территории кадастрового квартала с учетным номером 31:16:0121021 путем внесения изменений.

Согласительной комиссии продолжить прием возражений заинтересованных лиц относительно местоположения границ земельных участков в течение 35 календарных дней - до «29» августа 2022 года.

Подписи:
Члены комиссии:

1. _____ Пасика К.А.
(подпись) (ф.и.о.)

2. _____ Синегубов А.В.
(подпись) (ф.и.о.)

3. _____ Лисицкий А.С.
(подпись) (ф.и.о.)

4. отсутствовал Нагибина Н.Г.
(подпись) (ф.и.о.)

5. _____ Морозов Н.И.
(подпись) (ф.и.о.)

6. отсутствовал Тарарыв Е.Н.
(подпись) (ф.и.о.)

7. _____ Махнатеева Н.Н.
(подпись) (ф.и.о)

8. отсутствовал Каменщикова Е.П.
(подпись) (ф.и.о)

9. _____ Худякова Г.И.
(подпись) (ф.и.о.)

ЗАКЛЮЧЕНИЕ

согласительной комиссии о результатах рассмотрения возражений заинтересованных лиц относительно местоположения границ земельных участков, установленных при выполнении комплексных кадастровых работ в границах кадастровых кварталов с учетными номерами: 31:16:0213010, 31:16:0213011, 31:16:0213014, 31:16:0213015, 31:16:0221016, 31:16:0221017, 31:16:0221018, 31:16:0221021, при выполнении комплексных кадастровых работ в соответствии с государственным (муниципальным) контрактом от «02» мая 2022 года № 22.

г. Белгород **«29» августа 2022 года**

Настоящее заключение составлено согласительной комиссией, образованной распоряжением администрации города Белгорода от «31» мая 2022 года № 1103 «О создании согласительной комиссии по согласованию местоположения границ земельных участков при выполнении комплексных кадастровых работ на территории городского округа «Город Белгород», в составе ее членов:

Присутствовали:

1. Пасика Кристина Андреевна	- руководитель комитета имущественных и земельных отношений администрации города, председатель согласительной комиссии
2. Синегубов Андрей Васильевич	- заместитель руководителя управления архитектуры и градостроительства администрации города Белгорода – заместитель главного архитектора города, заместитель председателя согласительной комиссии
3. Лисицкий Андрей Сергеевич	- начальник управления земельных отношений комитета имущественных и земельных отношений администрации города, секретарь согласительной комиссии
4. Нагибина Наталья Геннадьевна	- начальник отдела учета государственных земель и кадастровой работы департамента земельных ресурсов министерства имущественных и земельных отношений Белгородской области
5. Тарарыв Елена Николаевна	- главный специалист – эксперт отдела государственной регистрации недвижимости №1 Управления Федеральной службы государственной регистрации, кадастра и картографии по Белгородской области
6. Морозов Николай Иванович	- председатель Ассоциации саморегулируемой организации «Объединение профессионалов кадастровой деятельности»
7. Худякова Галина Ивановна	- представитель Ассоциации «Саморегулируемая организация кадастровых инженеров»

В ходе выполнения в соответствии с государственным (муниципальным) контрактом от «02» мая 2022 года № 22 комплексных кадастровых работ в границах кадастровых кварталов с учетными номерами 31:16:0213010, 31:16:0213011, 31:16:0213014, 31:16:0213015, 31:16:0221016, 31:16:0221017, 31:16:0221018, 31:16:0221021 в сроки, установленные Федеральным законом от 24.07.2007 года № 221-ФЗ «О кадастровой деятельности», в согласительную комиссию поступило 5 возражений заинтересованных лиц относительно местоположения границ земельных участков:

- Боженко Павла Павловича – правообладателя земельного участка с кадастровым номером 31:16:0213011:57, расположенного по ул. Ватутина, 48 относительно установления границ земельных участков по ул. Ватутина, 48 и ул. Ватутина, 48 а. В рамках рассмотрения возражения Боженко П.П. установлено, что границы земельных участков с КН 31:16:0213011:57 и КН 31:16:0213011:56 установлены и соответствуют требованиям к описанию местоположения границ земельных участков, установленным на основании Федерального закона от 13.07.2015 № 218-ФЗ «О государственной регистрации недвижимости», земельные участки не являются объектами комплексных кадастровых работ, возражения не обоснованы. В соответствии со ст. 64 Земельного кодекса РФ от 25.10.2001 года № 136-ФЗ земельные споры рассматриваются в судебном порядке.

- Бакуменко Валентина Владиславовича – правообладателя земельного участка с кадастровым номером 31:16:0213015:14 площадью 1014 кв.м, расположенного по пер. Купянский, 14, в связи с необходимостью установления границ земельного участка по фактическому использованию. В соответствии с возражением Бакуменко В.В. карта-план территории кадастрового квартала с учетным номером 31:16:0213015 доработан путем внесения соответствующих изменений. Земельный участок с кадастровым номером 31:16:0213015:14 является объектом комплексных кадастровых работ, сведения о границах и площади земельного участка 1062 кв.м внесены в карта-план территории кадастрового квартала с учетным номером 31:16:0213015. Возражения сняты.

- Шило Ларисы Евгеньевны – правообладателя земельного участка с кадастровым номером 31:16:0221021:39 площадью 1500 кв.м, расположенного по пер. 3-й Сургутский, 17 в связи с необходимостью установления границ земельного участка по фактическому использованию. В соответствии с возражением Шило Л.Е. карта-план территории кадастрового квартала с учетным номером 31:16:0221021:39 доработан путем внесения соответствующих изменений. Земельный участок с кадастровым номером 31:16:0221021:39 является объектом комплексных кадастровых работ, сведения о границах и площади земельного участка 1493 кв.м внесены в карта-план территории кадастрового квартала с учетным номером 31:16:0221021. Возражения сняты.

- Филатова Юрия Николаевича - правообладателя земельного участка с кадастровым номером 31:16:0221021:56, расположенного по пер. 3-й Сургутский, 15 в связи с необходимостью установления границ земельного участка по фактическому использованию. В рамках рассмотрения возражения Филатова Ю.Н. установлено, что границы земельного участка с КН 31:16:0221021:56 установлены и соответствуют требованиям к описанию местоположения границ земельных участков, установленным на основании Федерального закона от 13.07.2015 № 218-ФЗ «О государственной регистрации недвижимости», земельный участок не является объектом комплексных кадастровых работ, возражения не обоснованы.

- Боженко Любови Ивановны – правообладателя земельного участка с кадастровым номером 31:16:0213011:9, расположенного по ул. Ватутина, 52 относительно установления границ земельных участков по ул. Ватутина, 52 и ул. Ватутина, 54. В рамках рассмотрения возражения Боженко Л.И. установлено, что границы земельных участков с КН 31:16:0213011:9 и КН 31:16:0213011:10 установлены и соответствуют требованиям к описанию местоположения границ земельных участков, установленным на основании Федерального закона от 13.07.2015 № 218-ФЗ «О государственной регистрации недвижимости», земельные участки не являются объектами комплексных кадастровых работ, возражения не обоснованы. В соответствии со ст. 64 Земельного кодекса РФ от 25.10.2001 года № 136-ФЗ земельные споры рассматриваются в судебном порядке.

В соответствии с п. 20 ст. 42.10 Федерального закона от 24.07.2007 года № 221-ФЗ «О кадастровой деятельности» земельные споры о местоположении границ земельных участков, не урегулированные в результате согласования местоположения границ земельных участков, в отношении которых выполнены комплексные кадастровые работы, после оформления акта согласования местоположения границ при выполнении комплексных кадастровых работ разрешаются в судебном порядке.

Подписи:
Члены комиссии:

1. _____ Пасика К.А.
(подпись) (ф.и.о.)

2. _____ Синегубов А.В.
(подпись) (ф.и.о.)

3. _____ Лисицкий А.С.
(подпись) (ф.и.о.)

4. _____ Нагибина Н.Г.
(подпись) (ф.и.о.)

5. _____ Морозов Н.И.
(подпись) (ф.и.о.)

6. _____ Тарарыв Е.Н.
(подпись) (ф.и.о.)

7. _____ Махнатеева Н.Н.
(подпись) (ф.и.о)

8. _____ Каменщикова Е.П.
(подпись) (ф.и.о)

9. _____ Худякова Г.И.
(подпись) (ф.и.о.)

КАРТА-ПЛАН ТЕРРИТОРИИ

Пояснительная записка

1. Сведения о территории выполнения комплексных кадастровых работ: 31:16:0213010

(наименование субъекта Российской Федерации, муниципального образования, населенного пункта, уникальные учетные номера кадастровых кварталов, иные сведения, позволяющие определить местоположение территории, на которой выполняются комплексные кадастровые работы, например, наименование садоводческого или огороднического некоммерческого товарищества, гаражного кооператива, элемента планировочной структуры)

2. Основания выполнения комплексных кадастровых работ: Наименование, дата и номер документа, на основании которого выполняются комплексные кадастровые работы: "02" мая 2022 г. , 20, Контракт

3. Дата подготовки карты-плана территории: "27" сентября 2022 г.

4. Сведения о заказчике(ах) комплексных кадастровых работ:

В отношении юридического лица, органа местного самоуправления муниципального района, муниципального округа или городского округа либо уполномоченного исполнительного органа государственной власти субъекта Российской Федерации:

полное или сокращенное (в случае, если имеется) наименование: Комитет имущественных и земельных отношений
основной государственный регистрационный номер: 1113123008129
идентификационный номер налогоплательщика: 3123282512

В отношении физического лица или представителя физических или юридических лиц:

фамилия, имя, отчество (последнее - при наличии): -
страховой номер индивидуального лицевого счета в системе обязательного пенсионного страхования Российской Федерации (СНИЛС): -

Наименование и реквизиты документа, подтверждающие полномочия представителя заказчика(ов) комплексных кадастровых работ: -
Адрес электронной почты (для направления уведомления о результатах внесения сведений в Единый государственный реестр недвижимости): -

5. Сведения об исполнителе комплексных кадастровых работ:

Полное или сокращенное (в случае, если имеется) наименование и адрес юридического лица, с которым заключен государственный или муниципальный контракт либо договор подряда на выполнение комплексных кадастровых работ: ГУП "Белоблтехинвентаризация", г.Белгород, ул.Парковая 5

Фамилия, имя. отчество кадастрового инженера (последнее - при наличии): Лазарева Лариса Александровна и основной государственный регистрационный номер кадастрового инженера индивидуального предпринимателя (ОГРНИП): -

Страховой номер индивидуального лицевого счета в системе обязательного пенсионного страхования Российской Федерации (СНИЛС) кадастрового инженера: 009-311-330 04

Уникальный реестровый номер кадастрового инженера в реестре саморегулируемой организации кадастровых инженеров и дата внесения сведений о физическом лице в такой реестр: 1753, 2016-06-10

Полное или (в случае, если имеется) сокращенное наименование саморегулируемой организации кадастровых инженеров, членом которой является кадастровый инженер: ассоциация Саморегулируемой организации "Объединение профессионалов кадастровой деятельности"

Контактный телефон: +74722235087

Почтовый адрес и адрес электронной почты, по которым осуществляется связь с кадастровым инженером: город Белгород, Парковая улица,5 btizapros@mail.ru

6. Перечень документов, использованных при подготовке карты-плана территории

№ п/п	Реквизиты документа				
	Вид	Дата	Номер	Наименование	Иные сведения
1	2	3	4	5	6
1	Кадастровый план территории	26.04.2022	****-***/****-********	Кадастровый план территории кадастрового квартала 31:16:0213010	-
2	Иной документ	26.08.2022	5024832/39	Выписка из ГИСОГД	-
3	Иной документ	16.03.2016	02-05-25/164	Выписка из каталого координат и высот пунктов полигонометрии на объекте г.Белгород	-

7. Пояснения к карте-плану территории

1. Карта-план территории подготовлен по кадастровому кварталу 31:16:0213010 расположенному по адресу: г. Белгород, ул. Ватутина. Согласно правила землепользования и застройки городского округа г. Белгород опубликованному на сайте:www.beladm.rudeyatelnostgradostroitelstvo-i-arhitekturapravila-zemlepolzovaniya-i-zastrojki, уточняемые земельные участки находятся в Жилой территориальной зоне Ж4. Согласно Правилам землепользования и застройки в г. Белгород для Зоны Ж-4 предельные минимальные и (или) максимальные размеры земельных участков, образуемых в целях их предоставления на территории существующей застройки города, для данной зоны установлены таким образом: минимальная площадь земельного участка – 800 кв.м; максимальная площадь земельного участка – 2999 кв.м Категория земель- земли населенных пунктов В ходе кадастровых работ определены границы 42 объектов капитального строительства. уточнены границы 14 земельных участков, исправлены границы 1 участка. В ходе кадастровых работ установлено, что объекты недвижимости с которыми ведутся кадастровые работы расположены- в границах жилой территориальной зоны (Ж-4), с кадастровым номером 31:16-7.152. Границы земельных участков установлены по ограждениям существующим более 15 лет.

Сведения о пунктах геодезической сети и средствах измерений

1. Сведения о пунктах геодезической сети:

№ п/п	Вид геодезической сети	Название пункта геодезической сети и тип знака	Система координат пункта геодезической сети	Координаты пункта, м		Дата обследования "16" марта 2016 г.		
						Сведения о состоянии		
				X	Y	наружного знака пункта	центра пункта	марки центра пункта
1	2	3	4	5	6	7	8	9
1	ОМС 1	4590, ОМЗ	МСК-31	401673.00	1324309.40	Сохранился	Сохранился	Сохранился
2	ОМС 1	5011, ОМЗ	МСК-31	397232.12	1322506.50	Сохранился	Сохранился	Сохранился
3	ОМС 1	7711, ОМЗ	МСК-31	393806.43	1324858.65	Сохранился	Сохранился	Сохранился

2. Сведения об использованных средствах измерений

№ п/п	Наименование и обозначение типа средства измерений - прибора (инструмента, аппаратуры)	Заводской или серийный номер средства измерений	Реквизиты свидетельства о поверке прибора (инструмента, аппаратуры) и (или) срок действия поверки
1	2	3	4
1	Аппаратура геодезическая спутниковая Leica GS08	Заводской (серийный) номер прибора отсутствует	№ С-ГСХ/05-10-2021/100194894 от 05.10.2021 г., действительно до 04.10.2022 г., выдано ООО "Центр испытаний и поверки средств измерений Навгеотех-диагностика"

Сведения об уточняемых земельных участках

1. Сведения о характерных точках границы уточняемого земельного участка с кадастровым номером 31:16:0213010:41 :

Система координат МСК-31 **Зона № 1**

Обозначение характерных точек границ	Координаты, м				Метод определения координат	Формулы, примененные для расчета средней квадратической погрешности определения координат характерных точек границ (Mt), с подставленными в такие формулы значениями и итоговые (вычисленные) значения Mt, м	Описание закрепления точки
	содержатся в Едином государственном реестре недвижимости		определены в результате выполнения комплексных кадастровых работ				
	X	Y	X	Y			
1	2	3	4	5	6	7	8
н1У	-	-	394009.33	1332292.73	Метод спутниковых геодезических измерений (определений)		-
н2У	-	-	394001.64	1332278.75	Метод спутниковых геодезических измерений (определений)		-
н3У	-	-	394012.96	1332273.03	Метод спутниковых геодезических измерений (определений)		-
н4У	-	-	394022.13	1332291.81	Метод спутниковых геодезических измерений (определений)		-
н5У	-	-	394023.75	1332294.69	Метод спутниковых геодезических измерений (определений)		-
н6У	-	-	394025.61	1332297.73	Метод спутниковых геодезических измерений (определений)		-

1. Сведения о характерных точках границы уточняемого земельного участка с кадастровым номером 31:16:0213010:41 :

Система координат МСК-31 **Зона №1**

Обозначение характерных точек границ	Координаты, м				Метод определения координат	Формулы, примененные для расчета средней квадратической погрешности определения координат характерных точек границ (Mt), с подставленными в такие формулы значениями и итоговые (вычисленные) значения Mt, м	Описание закрепления точки
	содержатся в Едином государственном реестре недвижимости		определены в результате выполнения комплексных кадастровых работ				
	X	Y	X	Y			
1	2	3	4	5	6	7	8
н7У	-	-	394030.47	1332307.87	Метод спутниковых геодезических измерений (определений)		-
н8У	-	-	394034.69	1332316.04	Метод спутниковых геодезических измерений (определений)		-
н9У	-	-	394036.50	1332319.23	Метод спутниковых геодезических измерений (определений)		-
н10У	-	-	394038.65	1332323.80	Метод спутниковых геодезических измерений (определений)		-
н11У	-	-	394027.47	1332329.01	Метод спутниковых геодезических измерений (определений)		-
н12У	-	-	394024.36	1332321.29	Метод спутниковых геодезических измерений (определений)		-

1. Сведения о характерных точках границы уточняемого земельного участка с кадастровым номером 31:16:0213010:41 :

Система координат МСК-31 **Зона № 1**

Обозначение характерных точек границ	Координаты, м				Метод определения координат	Формулы, примененные для расчета средней квадратической погрешности определения координат характерных точек границ (Mt), с подставленными в такие формулы значениями и итоговые (вычисленные) значения Mt, м	Описание закрепления точки
	содержатся в Едином государственном реестре недвижимости		определены в результате выполнения комплексных кадастровых работ				
	X	Y	X	Y			
1	2	3	4	5	6	7	8
н1У	-	-	394009.33	1332292.73	Метод спутниковых геодезических измерений (определений)		-

2. Сведения о частях границ уточняемого земельного участка с кадастровым номером 31:16:0213010:41 :

Обозначение части границ		Горизонтальное проложение (S), м	Описание прохождения части границ	Сведения о согласовании местоположения границ (согласовано/спорное)
от т.	до т.			
1	2	3	4	5
н1У	н2У	15.96	-	-
н2У	н3У	12.68	-	-
н3У	н4У	20.90	-	-
н4У	н5У	3.30	-	-
н5У	н6У	3.56	-	-
н6У	н7У	11.24	-	-
н7У	н8У	9.20	-	-
н8У	н9У	3.67	-	-
н9У	н10У	5.05	-	-
н10У	н11У	12.33	-	-
н11У	н12У	8.32	-	-
н12У	н1У	32.27	-	-

3. Сведения о характеристиках уточняемого земельного участка с кадастровым номером 31:16:0213010:41 :

№ п/п	Наименование характеристики земельного участка	Значение характеристики
1	2	3
1.	Адрес земельного участка	Российская Федерация, Белгородская область, город Белгород, улица Ватутина, дом 15
1.1.	Сведения о местоположении земельного участка (при отсутствии адреса) в структурированном в соответствии с федеральной информационной адресной системой виде	-
1.2.	Дополнительные сведения о местоположении земельного участка	-

3. Сведения о характеристиках уточняемого земельного участка с кадастровым номером 31:16:0213010:41 :

№ п/п	Наименование характеристики земельного участка	Значение характеристики
1	2	3
2.	Площадь земельного участка ± величина погрешности определения (вычисления) площади (Р ± ΔР), м2	679 ± 15
3.	Формула, примененная для вычисления предельной погрешности определения площади земельного участка, с подставленными значениями и итоговые (вычисленные) значения (ΔР), м2	ΔР = 0.1*3.5*√679=9.1
4.	Площадь земельного участка согласно сведениям Единого государственного реестра недвижимости (Ркад), м2	679
5.	Оценка расхождения Р и Ркад (Р - Ркад), м2	-
6.	Предельные минимальный и максимальный размеры земельного участка (Рмин и Рмакс), м2	800 2999
7.	Вид (виды) разрешенного использования	-
7.1.	Дополнительные сведения об использовании земельного участка	-
8.	Кадастровый или иной государственный учетный номер (инвентарный) здания, сооружения, объекта незавершенного строительства, расположенного на земельном участке	31:16:0213010:65
9.	Сведения о земельных участках (землях общего пользования, территории общего пользования), посредством которых обеспечивается доступ	Земли общего пользования
10.	Иные сведения	-

4. Пояснения к сведениям об уточняемом земельном участке с кадастровым номером 31:16:0213010:41 :

1.	-

Сведения об уточняемых земельных участках

1. Сведения о характерных точках границы уточняемого земельного участка с кадастровым номером 31:16:0213010:16 :

Система координат МСК-31 **Зона №1**

Обозначение характерных точек границ	Координаты, м				Метод определения координат	Формулы, примененные для расчета средней квадратической погрешности определения координат характерных точек границ (Mt), с подставленными в такие формулы значениями и итоговые (вычисленные) значения Mt, м	Описание закрепления точки
	содержатся в Едином государственном реестре недвижимости		определены в результате выполнения комплексных кадастровых работ				
	X	Y	X	Y			
1	2	3	4	5	6	7	8
н13У	-	-	394192.97	1332246.13	Метод спутниковых геодезических измерений (определений)		-
н14У	-	-	394180.64	1332252.42	Метод спутниковых геодезических измерений (определений)		-
н15У	-	-	394180.33	1332251.89	Метод спутниковых геодезических измерений (определений)		-
н16У	-	-	394173.04	1332239.59	Метод спутниковых геодезических измерений (определений)		-
н17У	-	-	394158.26	1332209.44	Метод спутниковых геодезических измерений (определений)		-
н18У	-	-	394171.39	1332202.84	Метод спутниковых геодезических измерений (определений)		-

1. Сведения о характерных точках границы уточняемого земельного участка с кадастровым номером 31:16:0213010:16 :

Система координат МСК-31 **Зона №1**

Обозначение характерных точек границ	Координаты, м				Метод определения координат	Формулы, примененные для расчета средней квадратической погрешности определения координат характерных точек границ (Mt), с подставленными в такие формулы значениями и итоговые (вычисленные) значения Mt, м	Описание закрепления точки
	содержатся в Едином государственном реестре недвижимости		определены в результате выполнения комплексных кадастровых работ				
	X	Y	X	Y			
1	2	3	4	5	6	7	8
н19У	-	-	394185.33	1332232.03	Метод спутниковых геодезических измерений (определений)		-
н20У	-	-	394187.78	1332235.91	Метод спутниковых геодезических измерений (определений)		-
2	-	-	394192.70	1332245.55	Метод спутниковых геодезических измерений (определений)		-
н13У	-	-	394192.97	1332246.13	Метод спутниковых геодезических измерений (определений)		-

2. Сведения о частях границ уточняемого земельного участка с кадастровым номером 31:16:0213010:16 :

Обозначение части границ		Горизонтальное проложение (S), м	Описание прохождения части границ	Сведения о согласовании местоположения границ (согласовано/спорное)
от т.	до т.			
1	2	3	4	5
н13У	н14У	13.84	-	-
н14У	н15У	0.61	-	-
н15У	н16У	14.30	-	-
н16У	н17У	33.58	-	-
н17У	н18У	14.70	-	-
н18У	н19У	32.35	-	-
н19У	н20У	4.59	-	-

2. Сведения о частях границ уточняемого земельного участка с кадастровым номером 31:16:0213010:16 :

Обозначение части границ		Горизонтальное проложение (S), м	Описание прохождения части границ	Сведения о согласовании местоположения границ (согласовано/спорное)
от т.	до т.			
1	2	3	4	5
н20У	2	10.82	-	-
2	н13У	0.64	-	-

3. Сведения о характеристиках уточняемого земельного участка с кадастровым номером 31:16:0213010:16 :

№ п/п	Наименование характеристики земельного участка	Значение характеристики
1	2	3
1.	Адрес земельного участка	Российская Федерация, Белгородская область, город Белгород, улица Ватутина, дом 39
1.1.	Сведения о местоположении земельного участка (при отсутствии адреса) в структурированном в соответствии с федеральной информационной адресной системой виде	-
1.2.	Дополнительные сведения о местоположении земельного участка	-
2.	Площадь земельного участка ± величина погрешности определения (вычисления) площади (Р ± ΔР), м2	700 ± 15
3.	Формула, примененная для вычисления предельной погрешности определения площади земельного участка, с подставленными значениями и итоговые (вычисленные) значения (ΔР), м2	ΔР = 0.1*3.5*√700=9.3
4.	Площадь земельного участка согласно сведениям Единого государственного реестра недвижимости (Ркад), м2	700
5.	Оценка расхождения Р и Ркад (Р - Ркад), м2	-
6.	Предельные минимальный и максимальный размеры земельного участка (Рмин и Рмакс), м2	800 2999
7.	Вид (виды) разрешенного использования	-
7.1.	Дополнительные сведения об использовании земельного участка	-
8.	Кадастровый или иной государственный учетный номер (инвентарный) здания, сооружения, объекта незавершенного строительства, расположенного на земельном участке	31:16:0213010:74
9.	Сведения о земельных участках (землях общего пользования, территории общего пользования), посредством которых обеспечивается доступ	Земли общего пользования
10.	Иные сведения	-

4. Пояснения к сведениям об уточняемом земельном участке с кадастровым номером 31:16:0213010:16 :

1.	-

Сведения об уточняемых земельных участках

1. Сведения о характерных точках границы уточняемого земельного участка с кадастровым номером 31:16:0213010:31 :

Система координат МСК-31 **Зона №1**

Обозначение характерных точек границ	Координаты, м				Метод определения координат	Формулы, примененные для расчета средней квадратической погрешности определения координат характерных точек границ (Mt), с подставленными в такие формулы значениями и итоговые (вычисленные) значения Mt, м	Описание закрепления точки
	содержатся в Едином государственном реестре недвижимости		определены в результате выполнения комплексных кадастровых работ				
	X	Y	X	Y			
1	2	3	4	5	6	7	8
н21У	-	-	394320.49	1332123.34	Метод спутниковых геодезических измерений (определений)		-
н22У	-	-	394338.98	1332176.13	Метод спутниковых геодезических измерений (определений)		-
н23У	-	-	394324.74	1332183.68	Метод спутниковых геодезических измерений (определений)		-
н24У	-	-	394305.81	1332130.61	Метод спутниковых геодезических измерений (определений)		-
н21У	-	-	394320.49	1332123.34	Метод спутниковых геодезических измерений (определений)		-

2. Сведения о частях границ уточняемого земельного участка с кадастровым номером 31:16:0213010:31 :

Обозначение части границ		Горизонтальное проложение (S), м	Описание прохождения части границ	Сведения о согласовании местоположения границ (согласовано/спорное)
от т.	до т.			
1	2	3	4	5
н21У	н22У	55.93	-	-
н22У	н23У	16.12	-	-
н23У	н24У	56.35	-	-
н24У	н21У	16.38	-	-

3. Сведения о характеристиках уточняемого земельного участка с кадастровым номером 31:16:0213010:31 :

№ п/п	Наименование характеристики земельного участка	Значение характеристики
1	2	3
1.	Адрес земельного участка	Российская Федерация, Белгородская область, город Белгород, улица Ватутина, дом 59
1.1.	Сведения о местоположении земельного участка (при отсутствии адреса) в структурированном в соответствии с федеральной информационной адресной системой виде	-
1.2.	Дополнительные сведения о местоположении земельного участка	-
2.	Площадь земельного участка ± величина погрешности определения (вычисления) площади (Р ± ΔР), м2	904 ± 15
3.	Формула, примененная для вычисления предельной погрешности определения площади земельного участка, с подставленными значениями и итоговые (вычисленные) значения (ΔР), м2	ΔР = 0.1*3.5*√904=10.5
4.	Площадь земельного участка согласно сведениям Единого государственного реестра недвижимости (Ркад), м2	904
5.	Оценка расхождения Р и Ркад (Р - Ркад), м2	-
6.	Предельные минимальный и максимальный размеры земельного участка (Рмин и Рмакс), м2	800 2999
7.	Вид (виды) разрешенного использования	-
7.1.	Дополнительные сведения об использовании земельного участка	-
8.	Кадастровый или иной государственный учетный номер (инвентарный) здания, сооружения, объекта незавершенного строительства, расположенного на земельном участке	31:16:0213010:59
9.	Сведения о земельных участках (землях общего пользования, территории общего пользования), посредством которых обеспечивается доступ	Земли общего пользования
10.	Иные сведения	-

4. Пояснения к сведениям об уточняемом земельном участке с кадастровым номером 31:16:0213010:31 :

1.	-

Сведения об уточняемых земельных участках

1. Сведения о характерных точках границы уточняемого земельного участка с кадастровым номером 31:16:0213010:9 :

Система координат МСК-31 **Зона № 1**

Обозначение характерных точек границ	Координаты, м				Метод определения координат	Формулы, примененные для расчета средней квадратической погрешности определения координат характерных точек границ (Mt), с подставленными в такие формулы значениями и итоговые (вычисленные) значения Mt, м	Описание закрепления точки
	содержатся в Едином государственном реестре недвижимости		определены в результате выполнения комплексных кадастровых работ				
	X	Y	X	Y			
1	2	3	4	5	6	7	8
н25У	-	-	394352.71	1332168.86	Метод спутниковых геодезических измерений (определений)		-
н22У	-	-	394338.98	1332176.13	Метод спутниковых геодезических измерений (определений)		-
н21У	-	-	394320.49	1332123.34	Метод спутниковых геодезических измерений (определений)		-
н26У	-	-	394319.52	1332120.71	Метод спутниковых геодезических измерений (определений)		-
н27У	-	-	394331.31	1332115.45	Метод спутниковых геодезических измерений (определений)		-
н25У	-	-	394352.71	1332168.86	Метод спутниковых геодезических измерений (определений)		-

2. Сведения о частях границ уточняемого земельного участка с кадастровым номером 31:16:0213010:9 :

Обозначение части границ		Горизонтальное проложение (S), м	Описание прохождения части границ	Сведения о согласовании местоположения границ (согласовано/спорное)
от т.	до т.			
1	2	3	4	5
н25У	н22У	15.54	-	-
н22У	н21У	55.93	-	-
н21У	н26У	2.80	-	-
н26У	н27У	12.91	-	-
н27У	н25У	57.54	-	-

3. Сведения о характеристиках уточняемого земельного участка с кадастровым номером 31:16:0213010:9 :

№ п/п	Наименование характеристики земельного участка	Значение характеристики
1	2	3
1.	Адрес земельного участка	Российская Федерация, Белгородская область, город Белгород, улица Ватутина, дом 61
1.1.	Сведения о местоположении земельного участка (при отсутствии адреса) в структурированном в соответствии с федеральной информационной адресной системой виде	-
1.2.	Дополнительные сведения о местоположении земельного участка	-
2.	Площадь земельного участка ± величина погрешности определения (вычисления) площади (Р ± ΔР), м2	821 ± 15
3.	Формула, примененная для вычисления предельной погрешности определения площади земельного участка, с подставленными значениями и итоговые (вычисленные) значения (ΔР), м2	ΔР = 0.1*3.5*√821=10
4.	Площадь земельного участка согласно сведениям Единого государственного реестра недвижимости (Ркад), м2	821
5.	Оценка расхождения Р и Ркад (Р - Ркад), м2	-
6.	Предельные минимальный и максимальный размеры земельного участка (Рмин и Рмакс), м2	800 2999
7.	Вид (виды) разрешенного использования	-
7.1.	Дополнительные сведения об использовании земельного участка	-
8.	Кадастровый или иной государственный учетный номер (инвентарный) здания, сооружения, объекта незавершенного строительства, расположенного на земельном участке	31:16:0125015:84
9.	Сведения о земельных участках (землях общего пользования, территории общего пользования), посредством которых обеспечивается доступ	Земли общего пользования
10.	Иные сведения	-

4. Пояснения к сведениям об уточняемом земельном участке с кадастровым номером 31:16:0213010:9 :

1.	-

Сведения об уточняемых земельных участках

1. Сведения о характерных точках границы уточняемого земельного участка с кадастровым номером 31:16:0213010:28 :

Система координат МСК-31 **Зона №1**

Обозначение характерных точек границ	Координаты, м				Метод определения координат	Формулы, примененные для расчета средней квадратической погрешности определения координат характерных точек границ (Mt), с подставленными в такие формулы значениями и итоговые (вычисленные) значения Mt, м	Описание закрепления точки
	содержатся в Едином государственном реестре недвижимости		определены в результате выполнения комплексных кадастровых работ				
	X	Y	X	Y			
1	2	3	4	5	6	7	8
н28У	-	-	394435.94	1332098.64	Метод спутниковых геодезических измерений (определений)		-
н29У	-	-	394440.94	1332110.04	Метод спутниковых геодезических измерений (определений)		-
н30У	-	-	394447.00	1332125.26	Метод спутниковых геодезических измерений (определений)		-
н31У	-	-	394434.47	1332130.90	Метод спутниковых геодезических измерений (определений)		-
н32У	-	-	394415.45	1332083.44	Метод спутниковых геодезических измерений (определений)		-
н33У	-	-	394428.75	1332080.46	Метод спутниковых геодезических измерений (определений)		-

1. Сведения о характерных точках границы уточняемого земельного участка с кадастровым номером 31:16:0213010:28 :

Система координат МСК-31 **Зона № 1**

Обозначение характерных точек границ	Координаты, м				Метод определения координат	Формулы, примененные для расчета средней квадратической погрешности определения координат характерных точек границ (Mt), с подставленными в такие формулы значениями и итоговые (вычисленные) значения Mt, м	Описание закрепления точки
	содержатся в Едином государственном реестре недвижимости		определены в результате выполнения комплексных кадастровых работ				
	X	Y	X	Y			
1	2	3	4	5	6	7	8
н34У	-	-	394429.46	1332082.17	Метод спутниковых геодезических измерений (определений)		-
н28У	-	-	394435.94	1332098.64	Метод спутниковых геодезических измерений (определений)		-

2. Сведения о частях границ уточняемого земельного участка с кадастровым номером 31:16:0213010:28 :

Обозначение части границ		Горизонтальное проложение (S), м	Описание прохождения части границ	Сведения о согласовании местоположения границ (согласовано/спорное)
от т.	до т.			
1	2	3	4	5
н28У	н29У	12.45	-	-
н29У	н30У	16.38	-	-
н30У	н31У	13.74	-	-
н31У	н32У	51.13	-	-
н32У	н33У	13.63	-	-
н33У	н34У	1.85	-	-
н34У	н28У	17.70	-	-

3. Сведения о характеристиках уточняемого земельного участка с кадастровым номером 31:16:0213010:28 :

№ п/п	Наименование характеристики земельного участка	Значение характеристики
1	2	3
1.	Адрес земельного участка	Российская Федерация, Белгородская область, город Белгород, улица Ватутина, дом 71а
1.1.	Сведения о местоположении земельного участка (при отсутствии адреса) в структурированном в соответствии с федеральной информационной адресной системой виде	-
1.2.	Дополнительные сведения о местоположении земельного участка	-

3. Сведения о характеристиках уточняемого земельного участка с кадастровым номером 31:16:0213010:28 :

№ п/п	Наименование характеристики земельного участка	Значение характеристики
1	2	3
2.	Площадь земельного участка ± величина погрешности определения (вычисления) площади (Р ± ΔР), м2	675 ± 15
3.	Формула, примененная для вычисления предельной погрешности определения площади земельного участка, с подставленными значениями и итоговые (вычисленные) значения (ΔР), м2	ΔР = 0.1*3.5*√675=9
4.	Площадь земельного участка согласно сведениям Единого государственного реестра недвижимости (Ркад), м2	675
5.	Оценка расхождения Р и Ркад (Р - Ркад), м2	-
6.	Предельные минимальный и максимальный размеры земельного участка (Рмин и Рмакс), м2	800 2999
7.	Вид (виды) разрешенного использования	-
7.1.	Дополнительные сведения об использовании земельного участка	-
8.	Кадастровый или иной государственный учетный номер (инвентарный) здания, сооружения, объекта незавершенного строительства, расположенного на земельном участке	31:16:0213010:57
9.	Сведения о земельных участках (землях общего пользования, территории общего пользования), посредством которых обеспечивается доступ	Земли общего пользования
10.	Иные сведения	-

4. Пояснения к сведениям об уточняемом земельном участке с кадастровым номером 31:16:0213010:28 :

1.	-

Сведения об уточняемых земельных участках

1. Сведения о характерных точках границы уточняемого земельного участка с кадастровым номером 31:16:0213010:37 :

Система координат МСК-31 **Зона № 1**

Обозначение характерных точек границ	Координаты, м				Метод определения координат	Формулы, примененные для расчета средней квадратической погрешности определения координат характерных точек границ (Mt), с подставленными в такие формулы значениями и итоговые (вычисленные) значения Mt, м	Описание закрепления точки
	содержатся в Едином государственном реестре недвижимости		определены в результате выполнения комплексных кадастровых работ				
	X	Y	X	Y			
1	2	3	4	5	6	7	8
н35У	-	-	394096.25	1332266.27	Метод спутниковых геодезических измерений (определений)		-
н36У	-	-	394098.58	1332272.98	Метод спутниковых геодезических измерений (определений)		-
н37У	-	-	394105.66	1332289.15	Метод спутниковых геодезических измерений (определений)		-
н38У	-	-	394106.47	1332290.95	Метод спутниковых геодезических измерений (определений)		-
н39У	-	-	394093.74	1332296.99	Метод спутниковых геодезических измерений (определений)		-
н40У	-	-	394067.44	1332240.89	Метод спутниковых геодезических измерений (определений)		-

1. Сведения о характерных точках границы уточняемого земельного участка с кадастровым номером 31:16:0213010:37 :

Система координат МСК-31 **Зона №1**

Обозначение характерных точек границ	Координаты, м				Метод определения координат	Формулы, примененные для расчета средней квадратической погрешности определения координат характерных точек границ (Mt), с подставленными в такие формулы значениями и итоговые (вычисленные) значения Mt, м	Описание закрепления точки
	содержатся в Едином государственном реестре недвижимости		определены в результате выполнения комплексных кадастровых работ				
	X	Y	X	Y			
1	2	3	4	5	6	7	8
н41У	-	-	394080.12	1332233.69	Метод спутниковых геодезических измерений (определений)		-
н42У	-	-	394085.14	1332243.83	Метод спутниковых геодезических измерений (определений)		-
н35У	-	-	394096.25	1332266.27	Метод спутниковых геодезических измерений (определений)		-

2. Сведения о частях границ уточняемого земельного участка с кадастровым номером 31:16:0213010:37 :

Обозначение части границ		Горизонтальное проложение (S), м	Описание прохождения части границ	Сведения о согласовании местоположения границ (согласовано/спорное)
от т.	до т.			
1	2	3	4	5
н35У	н36У	7.10	-	-
н36У	н37У	17.65	-	-
н37У	н38У	1.97	-	-
н38У	н39У	14.09	-	-
н39У	н40У	61.96	-	-
н40У	н41У	14.58	-	-
н41У	н42У	11.31	-	-
н42У	н35У	25.04	-	-

3. Сведения о характеристиках уточняемого земельного участка с кадастровым номером 31:16:0213010:37 :

№ п/п	Наименование характеристики земельного участка	Значение характеристики
1	2	3
1.	Адрес земельного участка	Российская Федерация, Белгородская область, город Белгород, улица Ватутина, дом 25
1.1.	Сведения о местоположении земельного участка (при отсутствии адреса) в структурированном в соответствии с федеральной информационной адресной системой виде	-
1.2.	Дополнительные сведения о местоположении земельного участка	-
2.	Площадь земельного участка ± величина погрешности определения (вычисления) площади (Р ± ΔР), м2	921 ± 15
3.	Формула, примененная для вычисления предельной погрешности определения площади земельного участка, с подставленными значениями и итоговые (вычисленные) значения (ΔР), м2	ΔР = 0.1*3.5*√921=10.6
4.	Площадь земельного участка согласно сведениям Единого государственного реестра недвижимости (Ркад), м2	921
5.	Оценка расхождения Р и Ркад (Р - Ркад), м2	-
6.	Предельные минимальный и максимальный размеры земельного участка (Рмин и Рмакс), м2	800 2999
7.	Вид (виды) разрешенного использования	-
7.1.	Дополнительные сведения об использовании земельного участка	-
8.	Кадастровый или иной государственный учетный номер (инвентарный) здания, сооружения, объекта незавершенного строительства, расположенного на земельном участке	31:16:0213010:71
9.	Сведения о земельных участках (землях общего пользования, территории общего пользования), посредством которых обеспечивается доступ	Земли общего пользования
10.	Иные сведения	-

4. Пояснения к сведениям об уточняемом земельном участке с кадастровым номером 31:16:0213010:37 :

1.	-

Сведения об уточняемых земельных участках

1. Сведения о характерных точках границы уточняемого земельного участка с кадастровым номером 31:16:0213010:34 :

Система координат МСК-31 **Зона №1**

Обозначение характерных точек границ	Координаты, м				Метод определения координат	Формулы, примененные для расчета средней квадратической погрешности определения координат характерных точек границ (Mt), с подставленными в такие формулы значениями и итоговые (вычисленные) значения Mt, м	Описание закрепления точки
	содержатся в Едином государственном реестре недвижимости		определены в результате выполнения комплексных кадастровых работ				
	X	Y	X	Y			
1	2	3	4	5	6	7	8
н43У	-	-	394127.45	1332207.82	Метод спутниковых геодезических измерений (определений)		-
н44У	-	-	394156.18	1332265.07	Метод спутниковых геодезических измерений (определений)		-
н45У	-	-	394146.95	1332269.91	Метод спутниковых геодезических измерений (определений)		-
н46У	-	-	394147.49	1332271.11	Метод спутниковых геодезических измерений (определений)		-
н47У	-	-	394143.58	1332273.03	Метод спутниковых геодезических измерений (определений)		-
н48У	-	-	394143.40	1332272.60	Метод спутниковых геодезических измерений (определений)		-

1. Сведения о характерных точках границы уточняемого земельного участка с кадастровым номером 31:16:0213010:34 :

Система координат МСК-31 **Зона №1**

Обозначение характерных точек границ	Координаты, м				Метод определения координат	Формулы, примененные для расчета средней квадратической погрешности определения координат характерных точек границ (Mt), с подставленными в такие формулы значениями и итоговые (вычисленные) значения Mt, м	Описание закрепления точки
	содержатся в Едином государственном реестре недвижимости		определены в результате выполнения комплексных кадастровых работ				
	X	Y	X	Y			
1	2	3	4	5	6	7	8
н49У	-	-	394116.70	1332219.39	Метод спутниковых геодезических измерений (определений)		-
н50У	-	-	394114.73	1332215.46	Метод спутниковых геодезических измерений (определений)		-
н43У	-	-	394127.45	1332207.82	Метод спутниковых геодезических измерений (определений)		-

2. Сведения о частях границ уточняемого земельного участка с кадастровым номером 31:16:0213010:34 :

Обозначение части границ		Горизонтальное проложение (S), м	Описание прохождения части границ	Сведения о согласовании местоположения границ (согласовано/спорное)
от т.	до т.			
1	2	3	4	5
н43У	н44У	64.05	-	-
н44У	н45У	10.42	-	-
н45У	н46У	1.32	-	-
н46У	н47У	4.36	-	-
н47У	н48У	0.47	-	-
н48У	н49У	59.53	-	-
н49У	н50У	4.40	-	-
н50У	н43У	14.84	-	-

3. Сведения о характеристиках уточняемого земельного участка с кадастровым номером 31:16:0213010:34 :

№ п/п	Наименование характеристики земельного участка	Значение характеристики
1	2	3
1.	Адрес земельного участка	Российская Федерация, Белгородская область, город Белгород, улица Ватутина, дом 33
1.1.	Сведения о местоположении земельного участка (при отсутствии адреса) в структурированном в соответствии с федеральной информационной адресной системой виде	-
1.2.	Дополнительные сведения о местоположении земельного участка	-
2.	Площадь земельного участка ± величина погрешности определения (вычисления) площади (Р ± ΔР), м2	947 ± 15
3.	Формула, примененная для вычисления предельной погрешности определения площади земельного участка, с подставленными значениями и итоговые (вычисленные) значения (ΔР), м2	ΔР = 0.1*3.5*√921=10.8
4.	Площадь земельного участка согласно сведениям Единого государственного реестра недвижимости (Ркад), м2	947
5.	Оценка расхождения Р и Ркад (Р - Ркад), м2	-
6.	Предельные минимальный и максимальный размеры земельного участка (Рмин и Рмакс), м2	800 2999
7.	Вид (виды) разрешенного использования	-
7.1.	Дополнительные сведения об использовании земельного участка	-
8.	Кадастровый или иной государственный учетный номер (инвентарный) здания, сооружения, объекта незавершенного строительства, расположенного на земельном участке	31:16:0213010:60
9.	Сведения о земельных участках (землях общего пользования, территории общего пользования), посредством которых обеспечивается доступ	Земли общего пользования
10.	Иные сведения	-

4. Пояснения к сведениям об уточняемом земельном участке с кадастровым номером 31:16:0213010:34 :

1.	-

Сведения об уточняемых земельных участках

1. Сведения о характерных точках границы уточняемого земельного участка с кадастровым номером 31:16:0213010:17 :

Система координат МСК-31 **Зона №1**

Обозначение характерных точек границ	Координаты, м				Метод определения координат	Формулы, примененные для расчета средней квадратической погрешности определения координат характерных точек границ (Mt), с подставленными в такие формулы значениями и итоговые (вычисленные) значения Mt, м	Описание закрепления точки
	содержатся в Едином государственном реестре недвижимости		определены в результате выполнения комплексных кадастровых работ				
	X	Y	X	Y			
1	2	3	4	5	6	7	8
н44У	-	-	394156.18	1332265.07	Метод спутниковых геодезических измерений (определений)		-
н51У	-	-	394133.04	1332218.95	Метод спутниковых геодезических измерений (определений)		-
н52У	-	-	394143.99	1332212.39	Метод спутниковых геодезических измерений (определений)		-
н53У	-	-	394168.89	1332259.02	Метод спутниковых геодезических измерений (определений)		-
н44У	-	-	394156.18	1332265.07	Метод спутниковых геодезических измерений (определений)		-

2. Сведения о частях границ уточняемого земельного участка с кадастровым номером 31:16:0213010:17 :

Обозначение части границ		Горизонтальное проложение (S), м	Описание прохождения части границ	Сведения о согласовании местоположения границ (согласовано/спорное)
от т.	до т.			
1	2	3	4	5
н44У	н51У	51.60	-	-
н51У	н52У	12.76	-	-
н52У	н53У	52.86	-	-
н53У	н44У	14.08	-	-

3. Сведения о характеристиках уточняемого земельного участка с кадастровым номером 31:16:0213010:17 :

№ п/п	Наименование характеристики земельного участка	Значение характеристики
1	2	3
1.	Адрес земельного участка	Российская Федерация, Белгородская область, город Белгород, улица Ватутина, дом 35
1.1.	Сведения о местоположении земельного участка (при отсутствии адреса) в структурированном в соответствии с федеральной информационной адресной системой виде	-
1.2.	Дополнительные сведения о местоположении земельного участка	-
2.	Площадь земельного участка ± величина погрешности определения (вычисления) площади (Р ± ΔР), м2	700 ± 15
3.	Формула, примененная для вычисления предельной погрешности определения площади земельного участка, с подставленными значениями и итоговые (вычисленные) значения (ΔР), м2	ΔР = 0.1*3.5*√700=9.3
4.	Площадь земельного участка согласно сведениям Единого государственного реестра недвижимости (Ркад), м2	700
5.	Оценка расхождения Р и Ркад (Р - Ркад), м2	-
6.	Предельные минимальный и максимальный размеры земельного участка (Рмин и Рмакс), м2	800 2999
7.	Вид (виды) разрешенного использования	-
7.1.	Дополнительные сведения об использовании земельного участка	-
8.	Кадастровый или иной государственный учетный номер (инвентарный) здания, сооружения, объекта незавершенного строительства, расположенного на земельном участке	31:16:0213010:73
9.	Сведения о земельных участках (землях общего пользования, территории общего пользования), посредством которых обеспечивается доступ	Земли общего пользования
10.	Иные сведения	-

4. Пояснения к сведениям об уточняемом земельном участке с кадастровым номером 31:16:0213010:17 :

1.	-

Сведения об уточняемых земельных участках

1. Сведения о характерных точках границы уточняемого земельного участка с кадастровым номером 31:16:0213010:15 :

Система координат МСК-31 **Зона №1**

Обозначение характерных точек границ	Координаты, м				Метод определения координат	Формулы, примененные для расчета средней квадратической погрешности определения координат характерных точек границ (Mt), с подставленными в такие формулы значениями и итоговые (вычисленные) значения Mt, м	Описание закрепления точки
	содержатся в Едином государственном реестре недвижимости		определены в результате выполнения комплексных кадастровых работ				
	X	Y	X	Y			
1	2	3	4	5	6	7	8
н54У	-	-	394217.07	1332199.60	Метод спутниковых геодезических измерений (определений)		-
н55У	-	-	394220.14	1332205.56	Метод спутниковых геодезических измерений (определений)		-
н56У	-	-	394223.71	1332213.45	Метод спутниковых геодезических измерений (определений)		-
н57У	-	-	394226.34	1332219.61	Метод спутниковых геодезических измерений (определений)		-
н58У	-	-	394229.71	1332226.75	Метод спутниковых геодезических измерений (определений)		-
н59У	-	-	394230.75	1332228.98	Метод спутниковых геодезических измерений (определений)		-

1. Сведения о характерных точках границы уточняемого земельного участка с кадастровым номером 31:16:0213010:15 :

Система координат МСК-31 **Зона №1**

Обозначение характерных точек границ	Координаты, м				Метод определения координат	Формулы, примененные для расчета средней квадратической погрешности определения координат характерных точек границ (Mt), с подставленными в такие формулы значениями и итоговые (вычисленные) значения Mt, м	Описание закрепления точки
	содержатся в Едином государственном реестре недвижимости		определены в результате выполнения комплексных кадастровых работ				
	X	Y	X	Y			
1	2	3	4	5	6	7	8
н60У	-	-	394217.82	1332234.90	Метод спутниковых геодезических измерений (определений)		-
н61У	-	-	394213.38	1332225.20	Метод спутниковых геодезических измерений (определений)		-
н62У	-	-	394201.62	1332195.76	Метод спутниковых геодезических измерений (определений)		-
н63У	-	-	394192.98	1332180.24	Метод спутниковых геодезических измерений (определений)		-
н64У	-	-	394205.42	1332174.95	Метод спутниковых геодезических измерений (определений)		-
н65У	-	-	394212.02	1332188.92	Метод спутниковых геодезических измерений (определений)		-

1. Сведения о характерных точках границы уточняемого земельного участка с кадастровым номером 31:16:0213010:15 :

Система координат МСК-31 **Зона № 1**

Обозначение характерных точек границ	Координаты, м				Метод определения координат	Формулы, примененные для расчета средней квадратической погрешности определения координат характерных точек границ (Mt), с подставленными в такие формулы значениями и итоговые (вычисленные) значения Mt, м	Описание закрепления точки
	содержатся в Едином государственном реестре недвижимости		определены в результате выполнения комплексных кадастровых работ				
	X	Y	X	Y			
1	2	3	4	5	6	7	8
н54У	-	-	394217.07	1332199.60	Метод спутниковых геодезических измерений (определений)		-

2. Сведения о частях границ уточняемого земельного участка с кадастровым номером 31:16:0213010:15 :

Обозначение части границ		Горизонтальное проложение (S), м	Описание прохождения части границ	Сведения о согласовании местоположения границ (согласовано/спорное)
от т.	до т.			
1	2	3	4	5
н54У	н55У	6.70	-	-
н55У	н56У	8.66	-	-
н56У	н57У	6.70	-	-
н57У	н58У	7.90	-	-
н58У	н59У	2.46	-	-
н59У	н60У	14.22	-	-
н60У	н61У	10.67	-	-
н61У	н62У	31.70	-	-
н62У	н63У	17.76	-	-
н63У	н64У	13.52	-	-
н64У	н65У	15.45	-	-
н65У	н54У	11.81	-	-

3. Сведения о характеристиках уточняемого земельного участка с кадастровым номером 31:16:0213010:15 :

№ п/п	Наименование характеристики земельного участка	Значение характеристики
1	2	3
1.	Адрес земельного участка	Российская Федерация, Белгородская область, город Белгород, улица Ватутина, дом 45
1.1.	Сведения о местоположении земельного участка (при отсутствии адреса) в структурированном в соответствии с федеральной информационной адресной системой виде	-
1.2.	Дополнительные сведения о местоположении земельного участка	-

3. Сведения о характеристиках уточняемого земельного участка с кадастровым номером 31:16:0213010:15 :

№ п/п	Наименование характеристики земельного участка	Значение характеристики
1	2	3
2.	Площадь земельного участка ± величина погрешности определения (вычисления) площади (Р ± ΔР), м2	800 ± 15
3.	Формула, примененная для вычисления предельной погрешности определения площади земельного участка, с подставленными значениями и итоговые (вычисленные) значения (ΔР), м2	ΔР = 0.1*3.5*√800=10
4.	Площадь земельного участка согласно сведениям Единого государственного реестра недвижимости (Ркад), м2	800
5.	Оценка расхождения Р и Ркад (Р - Ркад), м2	-
6.	Предельные минимальный и максимальный размеры земельного участка (Рмин и Рмакс), м2	800 2999
7.	Вид (виды) разрешенного использования	-
7.1.	Дополнительные сведения об использовании земельного участка	-
8.	Кадастровый или иной государственный учетный номер (инвентарный) здания, сооружения, объекта незавершенного строительства, расположенного на земельном участке	31:16:0213010:72
9.	Сведения о земельных участках (землях общего пользования, территории общего пользования), посредством которых обеспечивается доступ	Земли общего пользования
10.	Иные сведения	-

4. Пояснения к сведениям об уточняемом земельном участке с кадастровым номером 31:16:0213010:15 :

1.	-

Сведения об уточняемых земельных участках

1. Сведения о характерных точках границы уточняемого земельного участка с кадастровым номером 31:16:0213010:8 :

Система координат МСК-31 **Зона №1**

Обозначение характерных точек границ	Координаты, м				Метод определения координат	Формулы, примененные для расчета средней квадратической погрешности определения координат характерных точек границ (Mt), с подставленными в такие формулы значениями и итоговые (вычисленные) значения Mt, м	Описание закрепления точки
	содержатся в Едином государственном реестре недвижимости		определены в результате выполнения комплексных кадастровых работ				
	X	Y	X	Y			
1	2	3	4	5	6	7	8
н66У	-	-	394239.99	1332172.75	Метод спутниковых геодезических измерений (определений)		-
н67У	-	-	394253.86	1332165.17	Метод спутниковых геодезических измерений (определений)		-
н68У	-	-	394272.80	1332208.44	Метод спутниковых геодезических измерений (определений)		-
н69У	-	-	394259.65	1332214.19	Метод спутниковых геодезических измерений (определений)		-
н70У	-	-	394259.10	1332212.99	Метод спутниковых геодезических измерений (определений)		-
н66У	-	-	394239.99	1332172.75	Метод спутниковых геодезических измерений (определений)		-

2. Сведения о частях границ уточняемого земельного участка с кадастровым номером 31:16:0213010:8 :

Обозначение части границ		Горизонтальное проложение (S), м	Описание прохождения части границ	Сведения о согласовании местоположения границ (согласовано/спорное)
от т.	до т.			
1	2	3	4	5
н66У	н67У	15.81	-	-
н67У	н68У	47.23	-	-
н68У	н69У	14.35	-	-
н69У	н70У	1.32	-	-
н70У	н66У	44.55	-	-

3. Сведения о характеристиках уточняемого земельного участка с кадастровым номером 31:16:0213010:8 :

№ п/п	Наименование характеристики земельного участка	Значение характеристики
1	2	3
1.	Адрес земельного участка	Российская Федерация, Белгородская область, город Белгород, улица Ватутина, дом 51
1.1.	Сведения о местоположении земельного участка (при отсутствии адреса) в структурированном в соответствии с федеральной информационной адресной системой виде	-
1.2.	Дополнительные сведения о местоположении земельного участка	-
2.	Площадь земельного участка ± величина погрешности определения (вычисления) площади (Р ± ΔР), м2	700 ± 15
3.	Формула, примененная для вычисления предельной погрешности определения площади земельного участка, с подставленными значениями и итоговые (вычисленные) значения (ΔР), м2	ΔР = 0.1*3.5*√700=9.3
4.	Площадь земельного участка согласно сведениям Единого государственного реестра недвижимости (Ркад), м2	700
5.	Оценка расхождения Р и Ркад (Р - Ркад), м2	-
6.	Предельные минимальный и максимальный размеры земельного участка (Рмин и Рмакс), м2	800 2999
7.	Вид (виды) разрешенного использования	-
7.1.	Дополнительные сведения об использовании земельного участка	-
8.	Кадастровый или иной государственный учетный номер (инвентарный) здания, сооружения, объекта незавершенного строительства, расположенного на земельном участке	31:16:0125015:325
9.	Сведения о земельных участках (землях общего пользования, территории общего пользования), посредством которых обеспечивается доступ	Земли общего пользования
10.	Иные сведения	-

4. Пояснения к сведениям об уточняемом земельном участке с кадастровым номером 31:16:0213010:8 :

1.	-

Сведения об уточняемых земельных участках

1. Сведения о характерных точках границы уточняемого земельного участка с кадастровым номером 31:16:0213010:7 :

Система координат МСК-31 **Зона №1**

Обозначение характерных точек границ	Координаты, м				Метод определения координат	Формулы, примененные для расчета средней квадратической погрешности определения координат характерных точек границ (Mt), с подставленными в такие формулы значениями и итоговые (вычисленные) значения Mt, м	Описание закрепления точки
	содержатся в Едином государственном реестре недвижимости		определены в результате выполнения комплексных кадастровых работ				
	X	Y	X	Y			
1	2	3	4	5	6	7	8
н24У	-	-	394305.81	1332130.61	Метод спутниковых геодезических измерений (определений)		-
н23У	-	-	394324.74	1332183.68	Метод спутниковых геодезических измерений (определений)		-
н71У	-	-	394308.85	1332190.69	Метод спутниковых геодезических измерений (определений)		-
н72У	-	-	394307.90	1332188.43	Метод спутниковых геодезических измерений (определений)		-
н73У	-	-	394286.90	1332138.58	Метод спутниковых геодезических измерений (определений)		-
н24У	-	-	394305.81	1332130.61	Метод спутниковых геодезических измерений (определений)		-

2. Сведения о частях границ уточняемого земельного участка с кадастровым номером 31:16:0213010:7 :

Обозначение части границ		Горизонтальное проложение (S), м	Описание прохождения части границ	Сведения о согласовании местоположения границ (согласовано/спорное)
от т.	до т.			
1	2	3	4	5
н24У	н23У	56.35	-	-
н23У	н71У	17.37	-	-
н71У	н72У	2.45	-	-
н72У	н73У	54.09	-	-
н73У	н24У	20.52	-	-

3. Сведения о характеристиках уточняемого земельного участка с кадастровым номером 31:16:0213010:7 :

№ п/п	Наименование характеристики земельного участка	Значение характеристики
1	2	3
1.	Адрес земельного участка	Российская Федерация, Белгородская область, город Белгород, улица Ватутина, дом 57
1.1.	Сведения о местоположении земельного участка (при отсутствии адреса) в структурированном в соответствии с федеральной информационной адресной системой виде	-
1.2.	Дополнительные сведения о местоположении земельного участка	-
2.	Площадь земельного участка ± величина погрешности определения (вычисления) площади (Р ± ΔР), м2	1068 ± 15
3.	Формула, примененная для вычисления предельной погрешности определения площади земельного участка, с подставленными значениями и итоговые (вычисленные) значения (ΔР), м2	ΔР = 0.1*3.5*√1068=11.4
4.	Площадь земельного участка согласно сведениям Единого государственного реестра недвижимости (Ркад), м2	1068
5.	Оценка расхождения Р и Ркад (Р - Ркад), м2	-
6.	Предельные минимальный и максимальный размеры земельного участка (Рмин и Рмакс), м2	800 2999
7.	Вид (виды) разрешенного использования	-
7.1.	Дополнительные сведения об использовании земельного участка	-
8.	Кадастровый или иной государственный учетный номер (инвентарный) здания, сооружения, объекта незавершенного строительства, расположенного на земельном участке	31:16:0213010:47
9.	Сведения о земельных участках (землях общего пользования, территории общего пользования), посредством которых обеспечивается доступ	Земли общего пользования
10.	Иные сведения	-

4. Пояснения к сведениям об уточняемом земельном участке с кадастровым номером 31:16:0213010:7 :

1.	-

Сведения об уточняемых земельных участках

1. Сведения о характерных точках границы уточняемого земельного участка с кадастровым номером 31:16:0213010:11 :

Система координат МСК-31 **Зона №1**

Обозначение характерных точек границ	Координаты, м				Метод определения координат	Формулы, примененные для расчета средней квадратической погрешности определения координат характерных точек границ (Mt), с подставленными в такие формулы значениями и итоговые (вычисленные) значения Mt, м	Описание закрепления точки
	содержатся в Едином государственном реестре недвижимости		определены в результате выполнения комплексных кадастровых работ				
	X	Y	X	Y			
1	2	3	4	5	6	7	8
н74У	-	-	394360.71	1332112.90	Метод спутниковых геодезических измерений (определений)		-
н75У	-	-	394365.60	1332125.03	Метод спутниковых геодезических измерений (определений)		-
н76У	-	-	394371.47	1332139.42	Метод спутниковых геодезических измерений (определений)		-
н77У	-	-	394379.25	1332157.07	Метод спутниковых геодезических измерений (определений)		-
н78У	-	-	394379.87	1332158.56	Метод спутниковых геодезических измерений (определений)		-
н79У	-	-	394367.34	1332164.74	Метод спутниковых геодезических измерений (определений)		-

1. Сведения о характерных точках границы уточняемого земельного участка с кадастровым номером 31:16:0213010:11 :

Система координат МСК-31 **Зона №1**

Обозначение характерных точек границ	Координаты, м				Метод определения координат	Формулы, примененные для расчета средней квадратической погрешности определения координат характерных точек границ (Mt), с подставленными в такие формулы значениями и итоговые (вычисленные) значения Mt, м	Описание закрепления точки
	содержатся в Едином государственном реестре недвижимости		определены в результате выполнения комплексных кадастровых работ				
	X	Y	X	Y			
1	2	3	4	5	6	7	8
н80У	-	-	394366.42	1332162.98	Метод спутниковых геодезических измерений (определений)		-
н81У	-	-	394343.36	1332110.50	Метод спутниковых геодезических измерений (определений)		-
н82У	-	-	394340.41	1332103.80	Метод спутниковых геодезических измерений (определений)		-
н83У	-	-	394355.09	1332098.65	Метод спутниковых геодезических измерений (определений)		-
н74У	-	-	394360.71	1332112.90	Метод спутниковых геодезических измерений (определений)		-

2. Сведения о частях границ уточняемого земельного участка с кадастровым номером 31:16:0213010:11 :

Обозначение части границ		Горизонтальное проложение (S), м	Описание прохождения части границ	Сведения о согласовании местоположения границ (согласовано/спорное)
от т.	до т.			
1	2	3	4	5
н74У	н75У	13.08	-	-
н75У	н76У	15.54	-	-

2. Сведения о частях границ уточняемого земельного участка с кадастровым номером 31:16:0213010:11 :

Обозначение части границ		Горизонтальное проложение (S), м	Описание прохождения части границ	Сведения о согласовании местоположения границ (согласовано/спорное)
от т.	до т.			
1	2	3	4	5
н76У	н77У	19.29	-	-
н77У	н78У	1.61	-	-
н78У	н79У	13.97	-	-
н79У	н80У	1.99	-	-
н80У	н81У	57.32	-	-
н81У	н82У	7.32	-	-
н82У	н83У	15.56	-	-
н83У	н74У	15.32	-	-

3. Сведения о характеристиках уточняемого земельного участка с кадастровым номером 31:16:0213010:11 :

№ п/п	Наименование характеристики земельного участка	Значение характеристики
1	2	3
1.	Адрес земельного участка	Российская Федерация, Белгородская область, город Белгород, улица Ватутина, дом 65а
1.1.	Сведения о местоположении земельного участка (при отсутствии адреса) в структурированном в соответствии с федеральной информационной адресной системой виде	-
1.2.	Дополнительные сведения о местоположении земельного участка	-
2.	Площадь земельного участка ± величина погрешности определения (вычисления) площади (Р ± ΔР), м2	956 ± 15
3.	Формула, примененная для вычисления предельной погрешности определения площади земельного участка, с подставленными значениями и итоговые (вычисленные) значения (ΔР), м2	ΔР = 0.1*3.5*√956=10.8
4.	Площадь земельного участка согласно сведениям Единого государственного реестра недвижимости (Ркад), м2	956
5.	Оценка расхождения Р и Ркад (Р - Ркад), м2	-
6.	Предельные минимальный и максимальный размеры земельного участка (Рмин и Рмакс), м2	800 2999
7.	Вид (виды) разрешенного использования	-
7.1.	Дополнительные сведения об использовании земельного участка	-
8.	Кадастровый или иной государственный учетный номер (инвентарный) здания, сооружения, объекта незавершенного строительства, расположенного на земельном участке	31:16:0125015:122
9.	Сведения о земельных участках (землях общего пользования, территории общего пользования), посредством которых обеспечивается доступ	Земли общего пользования
10.	Иные сведения	-

4. Пояснения к сведениям об уточняемом земельном участке с кадастровым номером 31:16:0213010:11 :

1.	-

Сведения об уточняемых земельных участках

1. Сведения о характерных точках границы уточняемого земельного участка с кадастровым номером 31:16:0213010:12 :

Система координат МСК-31 **Зона №1**

Обозначение характерных точек границ	Координаты, м				Метод определения координат	Формулы, примененные для расчета средней квадратической погрешности определения координат характерных точек границ (Mt), с подставленными в такие формулы значениями и итоговые (вычисленные) значения Mt, м	Описание закрепления точки
	содержатся в Едином государственном реестре недвижимости		определены в результате выполнения комплексных кадастровых работ				
	X	Y	X	Y			
1	2	3	4	5	6	7	8
н84У	-	-	394369.22	1332089.11	Метод спутниковых геодезических измерений (определений)		-
н85У	-	-	394383.41	1332083.77	Метод спутниковых геодезических измерений (определений)		-
н86У	-	-	394386.32	1332091.59	Метод спутниковых геодезических измерений (определений)		-
н87У	-	-	394405.79	1332144.74	Метод спутниковых геодезических измерений (определений)		-
н88У	-	-	394406.29	1332145.76	Метод спутниковых геодезических измерений (определений)		-
н89У	-	-	394406.47	1332146.18	Метод спутниковых геодезических измерений (определений)		-

1. Сведения о характерных точках границы уточняемого земельного участка с кадастровым номером 31:16:0213010:12 :

Система координат МСК-31 **Зона №1**

Обозначение характерных точек границ	Координаты, м				Метод определения координат	Формулы, примененные для расчета средней квадратической погрешности определения координат характерных точек границ (Mt), с подставленными в такие формулы значениями и итоговые (вычисленные) значения Mt, м	Описание закрепления точки
	содержатся в Едином государственном реестре недвижимости		определены в результате выполнения комплексных кадастровых работ				
	X	Y	X	Y			
1	2	3	4	5	6	7	8
н90У	-	-	394392.83	1332152.61	Метод спутниковых геодезических измерений (определений)		-
н91У	-	-	394392.09	1332151.14	Метод спутниковых геодезических измерений (определений)		-
н92У	-	-	394389.14	1332143.59	Метод спутниковых геодезических измерений (определений)		-
н93У	-	-	394382.30	1332125.84	Метод спутниковых геодезических измерений (определений)		-
н94У	-	-	394375.81	1332108.66	Метод спутниковых геодезических измерений (определений)		-
н84У	-	-	394369.22	1332089.11	Метод спутниковых геодезических измерений (определений)		-

2. Сведения о частях границ уточняемого земельного участка с кадастровым номером 31:16:0213010:12 :

Обозначение части границ		Горизонтальное проложение (S), м	Описание прохождения части границ	Сведения о согласовании местоположения границ (согласовано/спорное)
от т.	до т.			
1	2	3	4	5
н84У	н85У	15.16	-	-
н85У	н86У	8.34	-	-
н86У	н87У	56.60	-	-
н87У	н88У	1.14	-	-
н88У	н89У	0.46	-	-
н89У	н90У	15.08	-	-
н90У	н91У	1.65	-	-
н91У	н92У	8.11	-	-
н92У	н93У	19.02	-	-
н93У	н94У	18.36	-	-
н94У	н84У	20.63	-	-

3. Сведения о характеристиках уточняемого земельного участка с кадастровым номером 31:16:0213010:12 :

№ п/п	Наименование характеристики земельного участка	Значение характеристики
1	2	3
1.	Адрес земельного участка	Российская Федерация, Белгородская область, город Белгород, улица Ватутина, дом 67
1.1.	Сведения о местоположении земельного участка (при отсутствии адреса) в структурированном в соответствии с федеральной информационной адресной системой виде	-
1.2.	Дополнительные сведения о местоположении земельного участка	-
2.	Площадь земельного участка ± величина погрешности определения (вычисления) площади (Р ± ΔР), м2	1038 ± 15
3.	Формула, примененная для вычисления предельной погрешности определения площади земельного участка, с подставленными значениями и итоговые (вычисленные) значения (ΔР), м2	ΔР = 0.1*3.5*√700=9.3
4.	Площадь земельного участка согласно сведениям Единого государственного реестра недвижимости (Ркад), м2	700
5.	Оценка расхождения Р и Ркад (Р - Ркад), м2	338
6.	Предельные минимальный и максимальный размеры земельного участка (Рмин и Рмакс), м2	800 2999
7.	Вид (виды) разрешенного использования	-
7.1.	Дополнительные сведения об использовании земельного участка	-
8.	Кадастровый или иной государственный учетный номер (инвентарный) здания, сооружения, объекта незавершенного строительства, расположенного на земельном участке	31:16:0213010:66
9.	Сведения о земельных участках (землях общего пользования, территории общего пользования), посредством которых обеспечивается доступ	Земли общего пользования
10.	Иные сведения	-

4. Пояснения к сведениям об уточняемом земельном участке с кадастровым номером 31:16:0213010:12 :	
1.	-

Сведения об уточняемых земельных участках

1. Сведения о характерных точках границы уточняемого земельного участка с кадастровым номером 31:16:0213010:33 :

Система координат МСК-31 **Зона №1**

Обозначение характерных точек границ	Координаты, м				Метод определения координат	Формулы, примененные для расчета средней квадратической погрешности определения координат характерных точек границ (Mt), с подставленными в такие формулы значениями и итоговые (вычисленные) значения Mt, м	Описание закрепления точки
	содержатся в Едином государственном реестре недвижимости		определены в результате выполнения комплексных кадастровых работ				
	X	Y	X	Y			
1	2	3	4	5	6	7	8
н16У	-	-	394173.04	1332239.59	Метод спутниковых геодезических измерений (определений)		-
н15У	-	-	394180.33	1332251.89	Метод спутниковых геодезических измерений (определений)		-
н14У	-	-	394180.64	1332252.42	Метод спутниковых геодезических измерений (определений)		-
н95У	-	-	394181.03	1332253.24	Метод спутниковых геодезических измерений (определений)		-
н53У	-	-	394168.89	1332259.02	Метод спутниковых геодезических измерений (определений)		-
н96У	-	-	394144.27	1332212.91	Метод спутниковых геодезических измерений (определений)		-

1. Сведения о характерных точках границы уточняемого земельного участка с кадастровым номером 31:16:0213010:33 :

Система координат МСК-31 **Зона №1**

Обозначение характерных точек границ	Координаты, м				Метод определения координат	Формулы, примененные для расчета средней квадратической погрешности определения координат характерных точек границ (Mt), с подставленными в такие формулы значениями и итоговые (вычисленные) значения Mt, м	Описание закрепления точки
	содержатся в Едином государственном реестре недвижимости		определены в результате выполнения комплексных кадастровых работ				
	X	Y	X	Y			
1	2	3	4	5	6	7	8
н97У	-	-	394156.84	1332206.63	Метод спутниковых геодезических измерений (определений)		-
н17У	-	-	394158.26	1332209.44	Метод спутниковых геодезических измерений (определений)		-
н16У	-	-	394173.04	1332239.59	Метод спутниковых геодезических измерений (определений)		-

2. Сведения о частях границ уточняемого земельного участка с кадастровым номером 31:16:0213010:33 :

Обозначение части границ		Горизонтальное проложение (S), м	Описание прохождения части границ	Сведения о согласовании местоположения границ (согласовано/спорное)
от т.	до т.			
1	2	3	4	5
н16У	н15У	14.30	-	-
н15У	н14У	0.61	-	-
н14У	н95У	0.91	-	-
н95У	н53У	13.45	-	-
н53У	н96У	52.27	-	-
н96У	н97У	14.05	-	-
н97У	н17У	3.15	-	-
н17У	н16У	33.58	-	-

3. Сведения о характеристиках уточняемого земельного участка с кадастровым номером 31:16:0213010:33 :

№ п/п	Наименование характеристики земельного участка	Значение характеристики
1	2	3
1.	Адрес земельного участка	Российская Федерация, Белгородская область, город Белгород, улица Ватутина, дом 37
1.1.	Сведения о местоположении земельного участка (при отсутствии адреса) в структурированном в соответствии с федеральной информационной адресной системой виде	-
1.2.	Дополнительные сведения о местоположении земельного участка	-
2.	Площадь земельного участка ± величина погрешности определения (вычисления) площади (Р ± ΔР), м2	700 ± 15
3.	Формула, примененная для вычисления предельной погрешности определения площади земельного участка, с подставленными значениями и итоговые (вычисленные) значения (ΔР), м2	ΔР = 0.1*3.5*√700=9.3
4.	Площадь земельного участка согласно сведениям Единого государственного реестра недвижимости (Ркад), м2	700
5.	Оценка расхождения Р и Ркад (Р - Ркад), м2	-
6.	Предельные минимальный и максимальный размеры земельного участка (Рмин и Рмакс), м2	800 2999
7.	Вид (виды) разрешенного использования	-
7.1.	Дополнительные сведения об использовании земельного участка	-
8.	Кадастровый или иной государственный учетный номер (инвентарный) здания, сооружения, объекта незавершенного строительства, расположенного на земельном участке	31:16:0213010:61
9.	Сведения о земельных участках (землях общего пользования, территории общего пользования), посредством которых обеспечивается доступ	Земли общего пользования
10.	Иные сведения	-

4. Пояснения к сведениям об уточняемом земельном участке с кадастровым номером 31:16:0213010:33 :

1.	-

Сведения об уточняемых земельных участках, необходимые для исправления реестровых ошибок в сведениях о местоположении их границ

1. Сведения о характерных точках границ уточняемого земельного участка с кадастровым номером 31:16:0213010:24 :

Система координат МСК-31 **Зона №1**

Обозначение характерных точек границ	Координаты, м				Метод определения координат	Формулы, примененные для расчета средней квадратической погрешности определения координат характерных точек границ (Mt), с подставленными в такие формулы значениями и итоговые (вычисленные) значения Mt, м	Описание закрепления точки
	содержатся в Едином государственном реестре недвижимости		определены в результате выполнения комплексных кадастровых работ				
	X	Y	X	Y			
1	2	3	4	5	6	7	8
31:16:0213010:24(1)						-	
1	394204.71	1332239.33	-	-	Метод спутниковых геодезических измерений (определений)		-
2	394192.70	1332245.55	-	-	Метод спутниковых геодезических измерений (определений)		-
3	394169.37	1332198.76	-	-	Метод спутниковых геодезических измерений (определений)		-
4	394168.95	1332197.91	-	-	Метод спутниковых геодезических измерений (определений)		-
5	394179.43	1332190.69	-	-	Метод спутниковых геодезических измерений (определений)		-

1. Сведения о характерных точках границ уточняемого земельного участка с кадастровым номером 31:16:0213010:24 :

Система координат МСК-31 **Зона №1**

Обозначение характерных точек границ	Координаты, м				Метод определения координат	Формулы, примененные для расчета средней квадратической погрешности определения координат характерных точек границ (Mt), с подставленными в такие формулы значениями и итоговые (вычисленные) значения Mt, м	Описание закрепления точки
	содержатся в Едином государственном реестре недвижимости		определены в результате выполнения комплексных кадастровых работ				
	X	Y	X	Y			
1	2	3	4	5	6	7	8
6	394186.47	1332204.71	-	-	Метод спутниковых геодезических измерений (определений)		-
7	394200.63	1332231.61	-	-	Метод спутниковых геодезических измерений (определений)		-
1	394204.71	1332239.33	-	-	Метод спутниковых геодезических измерений (определений)		-
31:16:0213010:24(2)						-	
н399У	-	-	394205.11	1332240.12	Метод спутниковых геодезических измерений (определений)		-
н13У	-	-	394192.97	1332246.13	Метод спутниковых геодезических измерений (определений)		-

1. Сведения о характерных точках границ уточняемого земельного участка с кадастровым номером 31:16:0213010:24 :

Система координат МСК-31 **Зона №1**

Обозначение характерных точек границ	Координаты, м				Метод определения координат	Формулы, примененные для расчета средней квадратической погрешности определения координат характерных точек границ (Mt), с подставленными в такие формулы значениями и итоговые (вычисленные) значения Mt, м	Описание закрепления точки
	содержатся в Едином государственном реестре недвижимости		определены в результате выполнения комплексных кадастровых работ				
	X	Y	X	Y			
1	2	3	4	5	6	7	8
2	-	-	394192.70	1332245.55	Метод спутниковых геодезических измерений (определений)		-
н20У	-	-	394187.78	1332235.91	Метод спутниковых геодезических измерений (определений)		-
н19У	-	-	394185.33	1332232.03	Метод спутниковых геодезических измерений (определений)		-
н400У	-	-	394171.72	1332203.50	Метод спутниковых геодезических измерений (определений)		-
н401У	-	-	394170.71	1332201.46	Метод спутниковых геодезических измерений (определений)		-

1. Сведения о характерных точках границ уточняемого земельного участка с кадастровым номером 31:16:0213010:24 :

Система координат МСК-31 **Зона №1**

Обозначение характерных точек границ	Координаты, м				Метод определения координат	Формулы, примененные для расчета средней квадратической погрешности определения координат характерных точек границ (Mt), с подставленными в такие формулы значениями и итоговые (вычисленные) значения Mt, м	Описание закрепления точки
	содержатся в Едином государственном реестре недвижимости		определены в результате выполнения комплексных кадастровых работ				
	X	Y	X	Y			
1	2	3	4	5	6	7	8
н402У	-	-	394169.35	1332198.71	Метод спутниковых геодезических измерений (определений)		-
н403У	-	-	394180.54	1332192.90	Метод спутниковых геодезических измерений (определений)		-
6	-	-	394186.47	1332204.71	Метод спутниковых геодезических измерений (определений)		-
н399У	-	-	394205.11	1332240.12	Метод спутниковых геодезических измерений (определений)		-

2. Сведения о частях границ уточняемого земельного участка с кадастровым номером 31:16:0213010:24 :

Обозначение части границ		Горизонтальное проложение (S), м	Описание прохождения части границ	Сведения о согласовании местоположения границ (согласовано/спорное)
от т.	до т.			
1	2	3	4	5
31:16:0213010:24(2)				
н399У	н13У	13.55	-	-
н13У	2	0.64	-	-
2	н20У	10.82	-	-
н20У	н19У	4.59	-	-
н19У	н400У	31.61	-	-

2. Сведения о частях границ уточняемого земельного участка с кадастровым номером 31:16:0213010:24 :

Обозначение части границ		Горизонтальное проложение (S), м	Описание прохождения части границ	Сведения о согласовании местоположения границ (согласовано/спорное)
от т.	до т.			
1	2	3	4	5
н400У	н401У	2.28	-	-
н401У	н402У	3.07	-	-
н402У	н403У	12.61	-	-
н403У	6	13.22	-	-
6	н399У	40.02	-	-

3. Сведения о характеристиках уточняемого земельного участка с кадастровым номером 31:16:0213010:24 :

№ п/п	Наименование характеристики	Значение характеристики
1	2	3
1.	Адрес земельного участка	-
1.1.	Сведения о местоположении земельного участка (при отсутствии адреса) в структурированном в соответствии с федеральной информационной адресной системой виде	-
1.2.	Дополнительные сведения о местоположении земельного участка	-
2.	Площадь земельного участка ± величина погрешности определения (вычисления) площади (Р ± ΔР), м2	700 ± 15
3.	Формула, примененная для расчета предельной допустимой погрешности определения площади земельного участка, с подставленными значениями и итоговые (вычисленные) значения (ΔР), м2	ΔР = 3,5 • Mt • √P=3.5•0.1•√700
4.	Площадь земельного участка согласно сведениям Единого государственного реестра недвижимости (Ркад), м2	700
5.	Оценка расхождения Р и Ркад (Р - Ркад), м2	-
6.	Предельные минимальный и максимальный размеры земельного участка (Рмин и Рмакс), м2	- -
7.	Кадастровый номер или иной государственный учетный номер (инвентарный) объекта недвижимости, расположенного на земельном участке	31:16:0213010:51
8.	Вид (виды) разрешенного использования	-
8.1.	Дополнительные сведения об использовании земельного участка	-
9.	Сведения о земельных участках (землях общего пользования, территории общего пользования), посредством которых обеспечивается доступ	Земли общего пользования (2) Земли общего пользования
10.	Иные сведения	-

4. Пояснения к сведениям об уточняемом земельном участке с кадастровым номером 31:16:0213010:24 :

1.	-

Описание местоположения зданий, сооружений, объектов незавершенного строительства на земельном участке

1. Сведения о характерных точках контура объекта недвижимости с кадастровым номером : 31:16:0125015:82 :

Система координат МСК-31 **Зона № 1**

Обозначение характерных точек контура	Содержатся в Едином государственном реестре недвижимости			Определены в ходе выполнения комплексных кадастровых работ			Метод определения координат	Формулы, примененные для расчета средней квадратической погрешности определения координат характерных точек (Mt), м, с подставленными в такие формулы значениями и итоговые (вычисленные) значения Mt, м
	Координаты, м		Радиус, м	Координаты, м		Радиус, м		
	X	Y	R	X	Y	R		
1	2	3	4	5	6	7	8	9
н98О	-	-	-	394237.88	1332213.76	-	Метод спутниковых геодезических измерений (определений)	
н99О	-	-	-	394241.39	1332221.00	-	Метод спутниковых геодезических измерений (определений)	
н100О	-	-	-	394236.59	1332223.33	-	Метод спутниковых геодезических измерений (определений)	
н101О	-	-	-	394234.81	1332219.66	-	Метод спутниковых геодезических измерений (определений)	
н102О	-	-	-	394232.37	1332220.85	-	Метод спутниковых геодезических измерений (определений)	
н103О	-	-	-	394230.63	1332217.27	-	Метод спутниковых геодезических измерений (определений)	
н98О	-	-	-	394237.88	1332213.76	-	Метод спутниковых геодезических измерений (определений)	

2. Сведения о характеристиках объекта недвижимости с кадастровым номером : 31:16:0125015:82 :

№ п/п	Наименование характеристики	Значение характеристики
1	2	3
1.	Вид объекта недвижимости	здание
2.	Ранее присвоенный государственный учетный номер (инвентарный) здания, сооружения, объекта незавершенного строительства	-
3.	Кадастровый номер земельного участка (земельных участков), в границах которого (которых) расположены здание, сооружение, объект незавершенного строительства	31:16:0213010:1
4.	Уникальный учетный номер кадастрового квартала, в границах которого расположены здание, сооружение, объект незавершенного строительства	31:16:0213010
5.	Адрес здания, сооружения, объекта незавершенного строительства	Российская Федерация, Белгородская область, город Белгород, улица Ватутина, дом 47
5.1.	Сведения о местоположении здания, сооружения, объекта незавершенного строительства (при отсутствии адреса) в структурированном в соответствии с федеральной информационной адресной системой виде	-
5.2.	Дополнительные сведения о местоположении	-
6.	Иные сведения	-

3. Пояснения к сведениям об объекте недвижимости с кадастровым номером 31:16:0125015:82 :

1.	-

Описание местоположения зданий, сооружений, объектов незавершенного строительства на земельном участке

1. Сведения о характерных точках контура объекта недвижимости с кадастровым номером : 31:16:0213010:80 :

Система координат МСК-31 **Зона № 1**

Обозначение характерных точек контура	Содержатся в Едином государственном реестре недвижимости			Определены в ходе выполнения комплексных кадастровых работ			Метод определения координат	Формулы, примененные для расчета средней квадратической погрешности определения координат характерных точек (Mt), м, с подставленными в такие формулы значениями и итоговые (вычисленные) значения Mt, м
	Координаты, м		Радиус, м	Координаты, м		Радиус, м		
	X	Y	R	X	Y	R		
1	2	3	4	5	6	7	8	9
н104О	-	-	-	394366.23	1332162.63	-	Метод спутниковых геодезических измерений (определений)	
н105О	-	-	-	394358.10	1332166.04	-	Метод спутниковых геодезических измерений (определений)	
н106О	-	-	-	394357.08	1332163.72	-	Метод спутниковых геодезических измерений (определений)	
н107О	-	-	-	394356.01	1332164.19	-	Метод спутниковых геодезических измерений (определений)	
н108О	-	-	-	394354.03	1332159.66	-	Метод спутниковых геодезических измерений (определений)	
н109О	-	-	-	394354.29	1332159.55	-	Метод спутниковых геодезических измерений (определений)	
н110О	-	-	-	394353.73	1332158.26	-	Метод спутниковых геодезических измерений (определений)	
н111О	-	-	-	394358.79	1332156.04	-	Метод спутниковых геодезических измерений (определений)	

1. Сведения о характерных точках контура объекта недвижимости с кадастровым номером : 31:16:0213010:80 :

Система координат МСК-31 **Зона № 1**

Обозначение характерных точек контура	Содержатся в Едином государственном реестре недвижимости			Определены в ходе выполнения комплексных кадастровых работ			Метод определения координат	Формулы, примененные для расчета средней квадратической погрешности определения координат характерных точек (Mt), м, с подставленными в такие формулы значениями и итоговые (вычисленные) значения Mt, м
	Координаты, м		Радиус, м	Координаты, м		Радиус, м		
	X	Y	R	X	Y	R		
1	2	3	4	5	6	7	8	9
н112О	-	-	-	394359.42	1332157.48	-	Метод спутниковых геодезических измерений (определений)	
н113О	-	-	-	394363.24	1332155.81	-	Метод спутниковых геодезических измерений (определений)	
н104О	-	-	-	394366.23	1332162.63	-	Метод спутниковых геодезических измерений (определений)	

2. Сведения о характеристиках объекта недвижимости с кадастровым номером : 31:16:0213010:80 :

№ п/п	Наименование характеристики	Значение характеристики
1	2	3
1.	Вид объекта недвижимости	здание
2.	Ранее присвоенный государственный учетный номер (инвентарный) здания, сооружения, объекта незавершенного строительства	-
3.	Кадастровый номер земельного участка (земельных участков), в границах которого (которых) расположены здание, сооружение, объект незавершенного строительства	31:16:0213010:10
4.	Уникальный учетный номер кадастрового квартала, в границах которого расположены здание, сооружение, объект незавершенного строительства	31:16:0213010
5.	Адрес здания, сооружения, объекта незавершенного строительства	Российская Федерация, Белгородская область, город Белгород, улица Ватутина, дом 63
5.1.	Сведения о местоположении здания, сооружения, объекта незавершенного строительства (при отсутствии адреса) в структурированном в соответствии с федеральной информационной адресной системой виде	-
5.2.	Дополнительные сведения о местоположении	-
6.	Иные сведения	-

3. Пояснения к сведениям об объекте недвижимости с кадастровым номером 31:16:0213010:80 :

1.	-

Описание местоположения зданий, сооружений, объектов незавершенного строительства на земельном участке

1. Сведения о характерных точках контура объекта недвижимости с кадастровым номером : 31:16:0125015:122 :

Система координат МСК-31 **Зона № 1**

Обозначение характерных точек контура	Содержатся в Едином государственном реестре недвижимости			Определены в ходе выполнения комплексных кадастровых работ			Метод определения координат	Формулы, примененные для расчета средней квадратической погрешности определения координат характерных точек (Mt), м, с подставленными в такие формулы значениями и итоговые (вычисленные) значения Mt, м
	Координаты, м		Радиус, м	Координаты, м		Радиус, м		
	X	Y	R	X	Y	R		
1	2	3	4	5	6	7	8	9
н114О	-	-	-	394375.30	1332149.81	-	Метод спутниковых геодезических измерений (определений)	
н115О	-	-	-	394375.47	1332149.73	-	Метод спутниковых геодезических измерений (определений)	
н116О	-	-	-	394378.62	1332156.54	-	Метод спутниковых геодезических измерений (определений)	
н117О	-	-	-	394372.67	1332159.28	-	Метод спутниковых геодезических измерений (определений)	
н118О	-	-	-	394369.91	1332153.30	-	Метод спутниковых геодезических измерений (определений)	
н119О	-	-	-	394368.89	1332153.77	-	Метод спутниковых геодезических измерений (определений)	
н120О	-	-	-	394367.63	1332151.05	-	Метод спутниковых геодезических измерений (определений)	
н121О	-	-	-	394371.12	1332149.44	-	Метод спутниковых геодезических измерений (определений)	

1. Сведения о характерных точках контура объекта недвижимости с кадастровым номером : 31:16:0125015:122 :

Система координат МСК-31 **Зона № 1**

Обозначение характерных точек контура	Содержатся в Едином государственном реестре недвижимости			Определены в ходе выполнения комплексных кадастровых работ			Метод определения координат	Формулы, примененные для расчета средней квадратической погрешности определения координат характерных точек (Mt), м, с подставленными в такие формулы значениями и итоговые (вычисленные) значения Mt, м
	Координаты, м		Радиус, м	Координаты, м		Радиус, м		
	X	Y	R	X	Y	R		
1	2	3	4	5	6	7	8	9
н122О	-	-	-	394370.47	1332148.03	-	Метод спутниковых геодезических измерений (определений)	
н123О	-	-	-	394371.81	1332147.41	-	Метод спутниковых геодезических измерений (определений)	
н124О	-	-	-	394372.46	1332148.82	-	Метод спутниковых геодезических измерений (определений)	
н125О	-	-	-	394374.42	1332147.91	-	Метод спутниковых геодезических измерений (определений)	
н114О	-	-	-	394375.30	1332149.81	-	Метод спутниковых геодезических измерений (определений)	

2. Сведения о характеристиках объекта недвижимости с кадастровым номером : 31:16:0125015:122 :

№ п/п	Наименование характеристики	Значение характеристики
1	2	3
1.	Вид объекта недвижимости	здание
2.	Ранее присвоенный государственный учетный номер (инвентарный) здания, сооружения, объекта незавершенного строительства	-
3.	Кадастровый номер земельного участка (земельных участков), в границах которого (которых) расположены здание, сооружение, объект незавершенного строительства	31:16:0213010:11
4.	Уникальный учетный номер кадастрового квартала, в границах которого расположены здание, сооружение, объект незавершенного строительства	31:16:0213010

2. Сведения о характеристиках объекта недвижимости с кадастровым номером : 31:16:0125015:122 :

№ п/п	Наименование характеристики	Значение характеристики
1	2	3
5.	Адрес здания, сооружения, объекта незавершенного строительства	Российская Федерация, Белгородская область, город Белгород, улица Ватутина, дом 65а
5.1.	Сведения о местоположении здания, сооружения, объекта незавершенного строительства (при отсутствии адреса) в структурированном в соответствии с федеральной информационной адресной системой виде	-
5.2.	Дополнительные сведения о местоположении	-
6.	Иные сведения	-

3. Пояснения к сведениям об объекте недвижимости с кадастровым номером 31:16:0125015:122 :

1.	-

Описание местоположения зданий, сооружений, объектов незавершенного строительства на земельном участке

1. Сведения о характерных точках контура объекта недвижимости с кадастровым номером : 31:16:0213010:66 :

Система координат МСК-31 **Зона № 1**

Обозначение характерных точек контура	Содержатся в Едином государственном реестре недвижимости			Определены в ходе выполнения комплексных кадастровых работ			Метод определения координат	Формулы, примененные для расчета средней квадратической погрешности определения координат характерных точек (Mt), м, с подставленными в такие формулы значениями и итоговые (вычисленные) значения Mt, м
	Координаты, м		Радиус, м	Координаты, м		Радиус, м		
	X	Y	R	X	Y	R		
1	2	3	4	5	6	7	8	9
н126О	-	-	-	394400.88	1332134.82	-	Метод спутниковых геодезических измерений (определений)	
н127О	-	-	-	394405.05	1332144.67	-	Метод спутниковых геодезических измерений (определений)	
н128О	-	-	-	394396.21	1332148.41	-	Метод спутниковых геодезических измерений (определений)	
н129О	-	-	-	394392.04	1332138.56	-	Метод спутниковых геодезических измерений (определений)	
н126О	-	-	-	394400.88	1332134.82	-	Метод спутниковых геодезических измерений (определений)	

2. Сведения о характеристиках объекта недвижимости с кадастровым номером : 31:16:0213010:66 :

№ п/п	Наименование характеристики	Значение характеристики
1	2	3
1.	Вид объекта недвижимости	здание
2.	Ранее присвоенный государственный учетный номер (инвентарный) здания, сооружения, объекта незавершенного строительства	-
3.	Кадастровый номер земельного участка (земельных участков), в границах которого (которых) расположены здание, сооружение, объект незавершенного строительства	31:16:0213010:12

2. Сведения о характеристиках объекта недвижимости с кадастровым номером : 31:16:0213010:66 :

№ п/п	Наименование характеристики	Значение характеристики
1	2	3
4.	Уникальный учетный номер кадастрового квартала, в границах которого расположены здание, сооружение, объект незавершенного строительства	31:16:0213010
5.	Адрес здания, сооружения, объекта незавершенного строительства	Российская Федерация, Белгородская область, город Белгород, улица Ватутина, дом 67
5.1.	Сведения о местоположении здания, сооружения, объекта незавершенного строительства (при отсутствии адреса) в структурированном в соответствии с федеральной информационной адресной системой виде	-
5.2.	Дополнительные сведения о местоположении	-
6.	Иные сведения	-

3. Пояснения к сведениям об объекте недвижимости с кадастровым номером 31:16:0213010:66 :

1.	-

Описание местоположения зданий, сооружений, объектов незавершенного строительства на земельном участке

1. Сведения о характерных точках контура объекта недвижимости с кадастровым номером : 31:16:0213010:67 :

Система координат МСК-31 **Зона № 1**

Обозначение характерных точек контура	Содержатся в Едином государственном реестре недвижимости			Определены в ходе выполнения комплексных кадастровых работ			Метод определения координат	Формулы, примененные для расчета средней квадратической погрешности определения координат характерных точек (Mt), м, с подставленными в такие формулы значениями и итоговые (вычисленные) значения Mt, м
	Координаты, м		Радиус, м	Координаты, м		Радиус, м		
	X	Y	R	X	Y	R		
1	2	3	4	5	6	7	8	9
н130О	-	-	-	394416.71	1332130.37	-	Метод спутниковых геодезических измерений (определений)	
н131О	-	-	-	394420.05	1332137.61	-	Метод спутниковых геодезических измерений (определений)	
н132О	-	-	-	394412.78	1332140.97	-	Метод спутниковых геодезических измерений (определений)	
н133О	-	-	-	394410.97	1332137.05	-	Метод спутниковых геодезических измерений (определений)	
н134О	-	-	-	394409.34	1332137.80	-	Метод спутниковых геодезических измерений (определений)	
н135О	-	-	-	394408.31	1332135.58	-	Метод спутниковых геодезических измерений (определений)	
н136О	-	-	-	394409.95	1332134.83	-	Метод спутниковых геодезических измерений (определений)	
н137О	-	-	-	394409.44	1332133.73	-	Метод спутниковых геодезических измерений (определений)	

1. Сведения о характерных точках контура объекта недвижимости с кадастровым номером : 31:16:0213010:67 :

Система координат МСК-31 **Зона № 1**

Обозначение характерных точек контура	Содержатся в Едином государственном реестре недвижимости			Определены в ходе выполнения комплексных кадастровых работ			Метод определения координат	Формулы, примененные для расчета средней квадратической погрешности определения координат характерных точек (Mt), м, с подставленными в такие формулы значениями и итоговые (вычисленные) значения Mt, м
	Координаты, м		Радиус, м	Координаты, м		Радиус, м		
	X	Y	R	X	Y	R		
1	2	3	4	5	6	7	8	9
н130О	-	-	-	394416.71	1332130.37	-	Метод спутниковых геодезических измерений (определений)	

2. Сведения о характеристиках объекта недвижимости с кадастровым номером : 31:16:0213010:67 :

№ п/п	Наименование характеристики	Значение характеристики
1	2	3
1.	Вид объекта недвижимости	здание
2.	Ранее присвоенный государственный учетный номер (инвентарный) здания, сооружения, объекта незавершенного строительства	-
3.	Кадастровый номер земельного участка (земельных участков), в границах которого (которых) расположены здание, сооружение, объект незавершенного строительства	31:16:0213010:13
4.	Уникальный учетный номер кадастрового квартала, в границах которого расположены здание, сооружение, объект незавершенного строительства	31:16:0213010
5.	Адрес здания, сооружения, объекта незавершенного строительства	Российская Федерация, Белгородская область, город Белгород, улица Ватутина, дом 69
5.1.	Сведения о местоположении здания, сооружения, объекта незавершенного строительства (при отсутствии адреса) в структурированном в соответствии с федеральной информационной адресной системой виде	-
5.2.	Дополнительные сведения о местоположении	-
6.	Иные сведения	-

3. Пояснения к сведениям об объекте недвижимости с кадастровым номером 31:16:0213010:67 :

1.	-

Описание местоположения зданий, сооружений, объектов незавершенного строительства на земельном участке

1. Сведения о характерных точках контура объекта недвижимости с кадастровым номером : 31:16:0213010:62 :

Система координат МСК-31 **Зона № 1**

Обозначение характерных точек контура	Содержатся в Едином государственном реестре недвижимости			Определены в ходе выполнения комплексных кадастровых работ			Метод определения координат	Формулы, примененные для расчета средней квадратической погрешности определения координат характерных точек (Mt), м, с подставленными в такие формулы значениями и итоговые (вычисленные) значения Mt, м
	Координаты, м		Радиус, м	Координаты, м		Радиус, м		
	X	Y	R	X	Y	R		
1	2	3	4	5	6	7	8	9
н138О	-	-	-	394253.26	1332205.20	-	Метод спутниковых геодезических измерений (определений)	
н139О	-	-	-	394257.24	1332213.88	-	Метод спутниковых геодезических измерений (определений)	
н140О	-	-	-	394249.77	1332217.31	-	Метод спутниковых геодезических измерений (определений)	
н141О	-	-	-	394247.67	1332212.73	-	Метод спутниковых геодезических измерений (определений)	
н142О	-	-	-	394245.99	1332213.50	-	Метод спутниковых геодезических измерений (определений)	
н143О	-	-	-	394242.83	1332206.63	-	Метод спутниковых геодезических измерений (определений)	
н144О	-	-	-	394247.57	1332204.46	-	Метод спутниковых геодезических измерений (определений)	
н145О	-	-	-	394248.84	1332207.23	-	Метод спутниковых геодезических измерений (определений)	

1. Сведения о характерных точках контура объекта недвижимости с кадастровым номером : 31:16:0213010:62 :

Система координат МСК-31 **Зона № 1**

Обозначение характерных точек контура	Содержатся в Едином государственном реестре недвижимости			Определены в ходе выполнения комплексных кадастровых работ			Метод определения координат	Формулы, примененные для расчета средней квадратической погрешности определения координат характерных точек (Mt), м, с подставленными в такие формулы значениями и итоговые (вычисленные) значения Mt, м
	Координаты, м		Радиус, м	Координаты, м		Радиус, м		
	X	Y	R	X	Y	R		
1	2	3	4	5	6	7	8	9
н138О	-	-	-	394253.26	1332205.20	-	Метод спутниковых геодезических измерений (определений)	

2. Сведения о характеристиках объекта недвижимости с кадастровым номером : 31:16:0213010:62 :

№ п/п	Наименование характеристики	Значение характеристики
1	2	3
1.	Вид объекта недвижимости	здание
2.	Ранее присвоенный государственный учетный номер (инвентарный) здания, сооружения, объекта незавершенного строительства	-
3.	Кадастровый номер земельного участка (земельных участков), в границах которого (которых) расположены здание, сооружение, объект незавершенного строительства	31:16:0213010:14
4.	Уникальный учетный номер кадастрового квартала, в границах которого расположены здание, сооружение, объект незавершенного строительства	31:16:0213010
5.	Адрес здания, сооружения, объекта незавершенного строительства	Российская Федерация, Белгородская область, город Белгород, улица Ватутина, дом 49
5.1.	Сведения о местоположении здания, сооружения, объекта незавершенного строительства (при отсутствии адреса) в структурированном в соответствии с федеральной информационной адресной системой виде	-
5.2.	Дополнительные сведения о местоположении	-
6.	Иные сведения	-

3. Пояснения к сведениям об объекте недвижимости с кадастровым номером 31:16:0213010:62 :

1.	-

Описание местоположения зданий, сооружений, объектов незавершенного строительства на земельном участке

1. Сведения о характерных точках контура объекта недвижимости с кадастровым номером : 31:16:0213010:72 :

Система координат МСК-31 **Зона № 1**

Обозначение характерных точек контура	Содержатся в Едином государственном реестре недвижимости			Определены в ходе выполнения комплексных кадастровых работ			Метод определения координат	Формулы, примененные для расчета средней квадратической погрешности определения координат характерных точек (Mt), м, с подставленными в такие формулы значениями и итоговые (вычисленные) значения Mt, м
	Координаты, м		Радиус, м	Координаты, м		Радиус, м		
	X	Y	R	X	Y	R		
1	2	3	4	5	6	7	8	9
н146О	-	-	-	394222.24	1332228.11	-	Метод спутниковых геодезических измерений (определений)	
н147О	-	-	-	394220.31	1332229.07	-	Метод спутниковых геодезических измерений (определений)	
н148О	-	-	-	394219.56	1332227.54	-	Метод спутниковых геодезических измерений (определений)	
н149О	-	-	-	394219.34	1332227.65	-	Метод спутниковых геодезических измерений (определений)	
н150О	-	-	-	394217.54	1332224.02	-	Метод спутниковых геодезических измерений (определений)	
н151О	-	-	-	394224.94	1332220.37	-	Метод спутниковых геодезических измерений (определений)	
н152О	-	-	-	394228.48	1332227.54	-	Метод спутниковых геодезических измерений (определений)	
н153О	-	-	-	394223.25	1332230.12	-	Метод спутниковых геодезических измерений (определений)	

1. Сведения о характерных точках контура объекта недвижимости с кадастровым номером : 31:16:0213010:72 :

Система координат МСК-31 **Зона № 1**

Обозначение характерных точек контура	Содержатся в Едином государственном реестре недвижимости			Определены в ходе выполнения комплексных кадастровых работ			Метод определения координат	Формулы, примененные для расчета средней квадратической погрешности определения координат характерных точек (Mt), м, с подставленными в такие формулы значениями и итоговые (вычисленные) значения Mt, м
	Координаты, м		Радиус, м	Координаты, м		Радиус, м		
	X	Y	R	X	Y	R		
1	2	3	4	5	6	7	8	9
н146О	-	-	-	394222.24	1332228.11	-	Метод спутниковых геодезических измерений (определений)	

2. Сведения о характеристиках объекта недвижимости с кадастровым номером : 31:16:0213010:72 :

№ п/п	Наименование характеристики	Значение характеристики
1	2	3
1.	Вид объекта недвижимости	здание
2.	Ранее присвоенный государственный учетный номер (инвентарный) здания, сооружения, объекта незавершенного строительства	-
3.	Кадастровый номер земельного участка (земельных участков), в границах которого (которых) расположены здание, сооружение, объект незавершенного строительства	31:16:0213010:15
4.	Уникальный учетный номер кадастрового квартала, в границах которого расположены здание, сооружение, объект незавершенного строительства	31:16:0213010
5.	Адрес здания, сооружения, объекта незавершенного строительства	Российская Федерация, Белгородская область, город Белгород, улица Ватутина, дом 45
5.1.	Сведения о местоположении здания, сооружения, объекта незавершенного строительства (при отсутствии адреса) в структурированном в соответствии с федеральной информационной адресной системой виде	-
5.2.	Дополнительные сведения о местоположении	-
6.	Иные сведения	-

3. Пояснения к сведениям об объекте недвижимости с кадастровым номером 31:16:0213010:72 :

1.	-

Описание местоположения зданий, сооружений, объектов незавершенного строительства на земельном участке

1. Сведения о характерных точках контура объекта недвижимости с кадастровым номером : 31:16:0213010:74 :

Система координат МСК-31 **Зона № 1**

Обозначение характерных точек контура	Содержатся в Едином государственном реестре недвижимости			Определены в ходе выполнения комплексных кадастровых работ			Метод определения координат	Формулы, примененные для расчета средней квадратической погрешности определения координат характерных точек (Mt), м, с подставленными в такие формулы значениями и итоговые (вычисленные) значения Mt, м
	Координаты, м		Радиус, м	Координаты, м		Радиус, м		
	X	Y	R	X	Y	R		
1	2	3	4	5	6	7	8	9
н154О	-	-	-	394188.14	1332240.73	-	Метод спутниковых геодезических измерений (определений)	
н155О	-	-	-	394190.79	1332246.75	-	Метод спутниковых геодезических измерений (определений)	
н156О	-	-	-	394186.99	1332248.42	-	Метод спутниковых геодезических измерений (определений)	
н157О	-	-	-	394185.62	1332245.31	-	Метод спутниковых геодезических измерений (определений)	
н158О	-	-	-	394183.00	1332246.47	-	Метод спутниковых геодезических измерений (определений)	
н159О	-	-	-	394181.72	1332243.56	-	Метод спутниковых геодезических измерений (определений)	
н154О	-	-	-	394188.14	1332240.73	-	Метод спутниковых геодезических измерений (определений)	

2. Сведения о характеристиках объекта недвижимости с кадастровым номером : 31:16:0213010:74 :

№ п/п	Наименование характеристики	Значение характеристики
1	2	3
1.	Вид объекта недвижимости	здание
2.	Ранее присвоенный государственный учетный номер (инвентарный) здания, сооружения, объекта незавершенного строительства	-
3.	Кадастровый номер земельного участка (земельных участков), в границах которого (которых) расположены здание, сооружение, объект незавершенного строительства	31:16:0213010:16
4.	Уникальный учетный номер кадастрового квартала, в границах которого расположены здание, сооружение, объект незавершенного строительства	31:16:0213010
5.	Адрес здания, сооружения, объекта незавершенного строительства	Российская Федерация, Белгородская область, город Белгород, улица Ватутина, дом 39
5.1.	Сведения о местоположении здания, сооружения, объекта незавершенного строительства (при отсутствии адреса) в структурированном в соответствии с федеральной информационной адресной системой виде	-
5.2.	Дополнительные сведения о местоположении	-
6.	Иные сведения	-

3. Пояснения к сведениям об объекте недвижимости с кадастровым номером 31:16:0213010:74 :

1.	-

Описание местоположения зданий, сооружений, объектов незавершенного строительства на земельном участке

1. Сведения о характерных точках контура объекта недвижимости с кадастровым номером : 31:16:0213010:73 :

Система координат МСК-31 **Зона № 1**

Обозначение характерных точек контура	Содержатся в Едином государственном реестре недвижимости			Определены в ходе выполнения комплексных кадастровых работ			Метод определения координат	Формулы, примененные для расчета средней квадратической погрешности определения координат характерных точек (Mt), м, с подставленными в такие формулы значениями и итоговые (вычисленные) значения Mt, м
	Координаты, м		Радиус, м	Координаты, м		Радиус, м		
	X	Y	R	X	Y	R		
1	2	3	4	5	6	7	8	9
н160О	-	-	-	394161.06	1332246.26	-	Метод спутниковых геодезических измерений (определений)	
н161О	-	-	-	394167.44	1332258.17	-	Метод спутниковых геодезических измерений (определений)	
н162О	-	-	-	394162.11	1332261.02	-	Метод спутниковых геодезических измерений (определений)	
н163О	-	-	-	394159.63	1332256.40	-	Метод спутниковых геодезических измерений (определений)	
н164О	-	-	-	394158.63	1332256.93	-	Метод спутниковых геодезических измерений (определений)	
н165О	-	-	-	394157.83	1332255.43	-	Метод спутниковых геодезических измерений (определений)	
н166О	-	-	-	394158.83	1332254.90	-	Метод спутниковых геодезических измерений (определений)	
н167О	-	-	-	394158.63	1332254.53	-	Метод спутниковых геодезических измерений (определений)	

1. Сведения о характерных точках контура объекта недвижимости с кадастровым номером : 31:16:0213010:73 :

Система координат МСК-31 **Зона № 1**

Обозначение характерных точек контура	Содержатся в Едином государственном реестре недвижимости			Определены в ходе выполнения комплексных кадастровых работ			Метод определения координат	Формулы, примененные для расчета средней квадратической погрешности определения координат характерных точек (Mt), м, с подставленными в такие формулы значениями и итоговые (вычисленные) значения Mt, м
	Координаты, м		Радиус, м	Координаты, м		Радиус, м		
	X	Y	R	X	Y	R		
1	2	3	4	5	6	7	8	9
н168О	-	-	-	394156.58	1332255.64	-	Метод спутниковых геодезических измерений (определений)	
н169О	-	-	-	394153.67	1332250.21	-	Метод спутниковых геодезических измерений (определений)	
н160О	-	-	-	394161.06	1332246.26	-	Метод спутниковых геодезических измерений (определений)	

2. Сведения о характеристиках объекта недвижимости с кадастровым номером : 31:16:0213010:73 :

№ п/п	Наименование характеристики	Значение характеристики
1	2	3
1.	Вид объекта недвижимости	здание
2.	Ранее присвоенный государственный учетный номер (инвентарный) здания, сооружения, объекта незавершенного строительства	-
3.	Кадастровый номер земельного участка (земельных участков), в границах которого (которых) расположены здание, сооружение, объект незавершенного строительства	31:16:0213010:17
4.	Уникальный учетный номер кадастрового квартала, в границах которого расположены здание, сооружение, объект незавершенного строительства	31:16:0213010
5.	Адрес здания, сооружения, объекта незавершенного строительства	Российская Федерация, Белгородская область, город Белгород, улица Ватутина, дом 35
5.1.	Сведения о местоположении здания, сооружения, объекта незавершенного строительства (при отсутствии адреса) в структурированном в соответствии с федеральной информационной адресной системой виде	-
5.2.	Дополнительные сведения о местоположении	-
6.	Иные сведения	-

3. Пояснения к сведениям об объекте недвижимости с кадастровым номером 31:16:0213010:73 :

1.	-

Описание местоположения зданий, сооружений, объектов незавершенного строительства на земельном участке

1. Сведения о характерных точках контура объекта недвижимости с кадастровым номером : 31:16:0220019:66 :

Система координат МСК-31 **Зона № 1**

Обозначение характерных точек контура	Содержатся в Едином государственном реестре недвижимости			Определены в ходе выполнения комплексных кадастровых работ			Метод определения координат	Формулы, примененные для расчета средней квадратической погрешности определения координат характерных точек (Mt), м, с подставленными в такие формулы значениями и итоговые (вычисленные) значения Mt, м
	Координаты, м		Радиус, м	Координаты, м		Радиус, м		
	X	Y	R	X	Y	R		
1	2	3	4	5	6	7	8	9
н170О	-	-	-	394026.26	1332329.29	-	Метод спутниковых геодезических измерений (определений)	
н171О	-	-	-	394018.12	1332332.79	-	Метод спутниковых геодезических измерений (определений)	
н172О	-	-	-	394016.84	1332329.77	-	Метод спутниковых геодезических измерений (определений)	
н173О	-	-	-	394015.71	1332330.25	-	Метод спутниковых геодезических измерений (определений)	
н174О	-	-	-	394014.76	1332327.94	-	Метод спутниковых геодезических измерений (определений)	
н175О	-	-	-	394015.87	1332327.47	-	Метод спутниковых геодезических измерений (определений)	
н176О	-	-	-	394014.06	1332323.21	-	Метод спутниковых геодезических измерений (определений)	
н177О	-	-	-	394017.87	1332321.57	-	Метод спутниковых геодезических измерений (определений)	

1. Сведения о характерных точках контура объекта недвижимости с кадастровым номером : 31:16:0220019:66 :

Система координат МСК-31 **Зона № 1**

Обозначение характерных точек контура	Содержатся в Едином государственном реестре недвижимости			Определены в ходе выполнения комплексных кадастровых работ			Метод определения координат	Формулы, примененные для расчета средней квадратической погрешности определения координат характерных точек (Mt), м, с подставленными в такие формулы значениями и итоговые (вычисленные) значения Mt, м
	Координаты, м		Радиус, м	Координаты, м		Радиус, м		
	X	Y	R	X	Y	R		
1	2	3	4	5	6	7	8	9
н178О	-	-	-	394018.84	1332323.83	-	Метод спутниковых геодезических измерений (определений)	
н179О	-	-	-	394023.12	1332321.99	-	Метод спутниковых геодезических измерений (определений)	
н170О	-	-	-	394026.26	1332329.29	-	Метод спутниковых геодезических измерений (определений)	

2. Сведения о характеристиках объекта недвижимости с кадастровым номером : 31:16:0220019:66 :

№ п/п	Наименование характеристики	Значение характеристики
1	2	3
1.	Вид объекта недвижимости	здание
2.	Ранее присвоенный государственный учетный номер (инвентарный) здания, сооружения, объекта незавершенного строительства	-
3.	Кадастровый номер земельного участка (земельных участков), в границах которого (которых) расположены здание, сооружение, объект незавершенного строительства	31:16:0213010:19
4.	Уникальный учетный номер кадастрового квартала, в границах которого расположены здание, сооружение, объект незавершенного строительства	31:16:0213010
5.	Адрес здания, сооружения, объекта незавершенного строительства	Российская Федерация, Белгородская область, город Белгород, улица Ватутина, дом 13
5.1.	Сведения о местоположении здания, сооружения, объекта незавершенного строительства (при отсутствии адреса) в структурированном в соответствии с федеральной информационной адресной системой виде	-
5.2.	Дополнительные сведения о местоположении	-
6.	Иные сведения	-

3. Пояснения к сведениям об объекте недвижимости с кадастровым номером 31:16:0220019:66 :

1.	-

Описание местоположения зданий, сооружений, объектов незавершенного строительства на земельном участке

1. Сведения о характерных точках контура объекта недвижимости с кадастровым номером : 31:16:0213010:83 :

Система координат МСК-31 **Зона № 1**

Обозначение характерных точек контура	Содержатся в Едином государственном реестре недвижимости			Определены в ходе выполнения комплексных кадастровых работ			Метод определения координат	Формулы, примененные для расчета средней квадратической погрешности определения координат характерных точек (Mt), м, с подставленными в такие формулы значениями и итоговые (вычисленные) значения Mt, м
	Координаты, м		Радиус, м	Координаты, м		Радиус, м		
	X	Y	R	X	Y	R		
1	2	3	4	5	6	7	8	9
н180О	-	-	-	394197.01	1332197.80	-	Метод спутниковых геодезических измерений (определений)	
н181О	-	-	-	394196.13	1332195.66	-	Метод спутниковых геодезических измерений (определений)	
н182О	-	-	-	394195.25	1332196.03	-	Метод спутниковых геодезических измерений (определений)	
н183О	-	-	-	394192.73	1332189.96	-	Метод спутниковых геодезических измерений (определений)	
н184О	-	-	-	394196.79	1332188.27	-	Метод спутниковых геодезических измерений (определений)	
н185О	-	-	-	394200.31	1332196.73	-	Метод спутниковых геодезических измерений (определений)	
н186О	-	-	-	394200.90	1332196.48	-	Метод спутниковых геодезических измерений (определений)	
н187О	-	-	-	394205.72	1332207.83	-	Метод спутниковых геодезических измерений (определений)	

1. Сведения о характерных точках контура объекта недвижимости с кадастровым номером : 31:16:0213010:83 :

Система координат МСК-31 **Зона № 1**

Обозначение характерных точек контура	Содержатся в Едином государственном реестре недвижимости			Определены в ходе выполнения комплексных кадастровых работ			Метод определения координат	Формулы, примененные для расчета средней квадратической погрешности определения координат характерных точек (Mt), м, с подставленными в такие формулы значениями и итоговые (вычисленные) значения Mt, м
	Координаты, м		Радиус, м	Координаты, м		Радиус, м		
	X	Y	R	X	Y	R		
1	2	3	4	5	6	7	8	9
н188О	-	-	-	394203.14	1332208.90	-	Метод спутниковых геодезических измерений (определений)	
н189О	-	-	-	394202.29	1332206.84	-	Метод спутниковых геодезических измерений (определений)	
н190О	-	-	-	394201.13	1332207.32	-	Метод спутниковых геодезических измерений (определений)	
н191О	-	-	-	394200.00	1332204.61	-	Метод спутниковых геодезических измерений (определений)	
н192О	-	-	-	394190.02	1332208.76	-	Метод спутниковых геодезических измерений (определений)	
н193О	-	-	-	394185.85	1332198.74	-	Метод спутниковых геодезических измерений (определений)	
н194О	-	-	-	394189.41	1332197.27	-	Метод спутниковых геодезических измерений (определений)	
н195О	-	-	-	394190.70	1332200.36	-	Метод спутниковых геодезических измерений (определений)	

1. Сведения о характерных точках контура объекта недвижимости с кадастровым номером : 31:16:0213010:83 :

Система координат МСК-31 **Зона № 1**

Обозначение характерных точек контура	Содержатся в Едином государственном реестре недвижимости			Определены в ходе выполнения комплексных кадастровых работ			Метод определения координат	Формулы, примененные для расчета средней квадратической погрешности определения координат характерных точек (Mt), м, с подставленными в такие формулы значениями и итоговые (вычисленные) значения Mt, м
	Координаты, м		Радиус, м	Координаты, м		Радиус, м		
	X	Y	R	X	Y	R		
1	2	3	4	5	6	7	8	9
н180О	-	-	-	394197.01	1332197.80	-	Метод спутниковых геодезических измерений (определений)	

2. Сведения о характеристиках объекта недвижимости с кадастровым номером : 31:16:0213010:83 :

№ п/п	Наименование характеристики	Значение характеристики
1	2	3
1.	Вид объекта недвижимости	здание
2.	Ранее присвоенный государственный учетный номер (инвентарный) здания, сооружения, объекта незавершенного строительства	-
3.	Кадастровый номер земельного участка (земельных участков), в границах которого (которых) расположены здание, сооружение, объект незавершенного строительства	31:16:0213010:2
4.	Уникальный учетный номер кадастрового квартала, в границах которого расположены здание, сооружение, объект незавершенного строительства	31:16:0213010
5.	Адрес здания, сооружения, объекта незавершенного строительства	Российская Федерация, Белгородская область, город Белгород, улица Ватутина, дом 43
5.1.	Сведения о местоположении здания, сооружения, объекта незавершенного строительства (при отсутствии адреса) в структурированном в соответствии с федеральной информационной адресной системой виде	-
5.2.	Дополнительные сведения о местоположении	-
6.	Иные сведения	-

3. Пояснения к сведениям об объекте недвижимости с кадастровым номером 31:16:0213010:83 :

1.	-

Описание местоположения зданий, сооружений, объектов незавершенного строительства на земельном участке

1. Сведения о характерных точках контура объекта недвижимости с кадастровым номером : 31:16:0213010:65 :

Система координат МСК-31 **Зона № 1**

Обозначение характерных точек контура	Содержатся в Едином государственном реестре недвижимости			Определены в ходе выполнения комплексных кадастровых работ			Метод определения координат	Формулы, примененные для расчета средней квадратической погрешности определения координат характерных точек (Mt), м, с подставленными в такие формулы значениями и итоговые (вычисленные) значения Mt, м
	Координаты, м		Радиус, м	Координаты, м		Радиус, м		
	X	Y	R	X	Y	R		
1	2	3	4	5	6	7	8	9
н196О	-	-	-	393992.59	1332338.37	-	Метод спутниковых геодезических измерений (определений)	
н197О	-	-	-	393989.74	1332339.52	-	Метод спутниковых геодезических измерений (определений)	
н198О	-	-	-	393987.90	1332334.98	-	Метод спутниковых геодезических измерений (определений)	
н199О	-	-	-	393996.71	1332331.42	-	Метод спутниковых геодезических измерений (определений)	
н200О	-	-	-	393999.79	1332339.05	-	Метод спутниковых геодезических измерений (определений)	
н201О	-	-	-	393993.84	1332341.46	-	Метод спутниковых геодезических измерений (определений)	
н196О	-	-	-	393992.59	1332338.37	-	Метод спутниковых геодезических измерений (определений)	

2. Сведения о характеристиках объекта недвижимости с кадастровым номером : 31:16:0213010:65 :

№ п/п	Наименование характеристики	Значение характеристики
1	2	3
1.	Вид объекта недвижимости	здание
2.	Ранее присвоенный государственный учетный номер (инвентарный) здания, сооружения, объекта незавершенного строительства	-
3.	Кадастровый номер земельного участка (земельных участков), в границах которого (которых) расположены здание, сооружение, объект незавершенного строительства	31:16:0213010:20
4.	Уникальный учетный номер кадастрового квартала, в границах которого расположены здание, сооружение, объект незавершенного строительства	31:16:0213010
5.	Адрес здания, сооружения, объекта незавершенного строительства	Российская Федерация, Белгородская область, город Белгород, улица Ватутина, дом 9
5.1.	Сведения о местоположении здания, сооружения, объекта незавершенного строительства (при отсутствии адреса) в структурированном в соответствии с федеральной информационной адресной системой виде	-
5.2.	Дополнительные сведения о местоположении	-
6.	Иные сведения	-

3. Пояснения к сведениям об объекте недвижимости с кадастровым номером 31:16:0213010:65 :

1.	-

Описание местоположения зданий, сооружений, объектов незавершенного строительства на земельном участке

1. Сведения о характерных точках контура объекта недвижимости с кадастровым номером : 31:16:0213010:63 :

Система координат МСК-31 **Зона № 1**

Обозначение характерных точек контура	Содержатся в Едином государственном реестре недвижимости			Определены в ходе выполнения комплексных кадастровых работ			Метод определения координат	Формулы, примененные для расчета средней квадратической погрешности определения координат характерных точек (Mt), м, с подставленными в такие формулы значениями и итоговые (вычисленные) значения Mt, м
	Координаты, м		Радиус, м	Координаты, м		Радиус, м		
	X	Y	R	X	Y	R		
1	2	3	4	5	6	7	8	9
н202О	-	-	-	393964.88	1332342.70	-	Метод спутниковых геодезических измерений (определений)	
н203О	-	-	-	393970.74	1332340.36	-	Метод спутниковых геодезических измерений (определений)	
н204О	-	-	-	393974.08	1332348.72	-	Метод спутниковых геодезических измерений (определений)	
н205О	-	-	-	393963.84	1332352.81	-	Метод спутниковых геодезических измерений (определений)	
н206О	-	-	-	393959.67	1332342.38	-	Метод спутниковых геодезических измерений (определений)	
н207О	-	-	-	393964.05	1332340.62	-	Метод спутниковых геодезических измерений (определений)	
н202О	-	-	-	393964.88	1332342.70	-	Метод спутниковых геодезических измерений (определений)	

2. Сведения о характеристиках объекта недвижимости с кадастровым номером : 31:16:0213010:63 :

№ п/п	Наименование характеристики	Значение характеристики
1	2	3
1.	Вид объекта недвижимости	здание
2.	Ранее присвоенный государственный учетный номер (инвентарный) здания, сооружения, объекта незавершенного строительства	-
3.	Кадастровый номер земельного участка (земельных участков), в границах которого (которых) расположены здание, сооружение, объект незавершенного строительства	31:16:0213010:21
4.	Уникальный учетный номер кадастрового квартала, в границах которого расположены здание, сооружение, объект незавершенного строительства	31:16:0213010
5.	Адрес здания, сооружения, объекта незавершенного строительства	Российская Федерация, Белгородская область, город Белгород, улица Ватутина, дом 5
5.1.	Сведения о местоположении здания, сооружения, объекта незавершенного строительства (при отсутствии адреса) в структурированном в соответствии с федеральной информационной адресной системой виде	-
5.2.	Дополнительные сведения о местоположении	-
6.	Иные сведения	-

3. Пояснения к сведениям об объекте недвижимости с кадастровым номером 31:16:0213010:63 :

1.	-

Описание местоположения зданий, сооружений, объектов незавершенного строительства на земельном участке

1. Сведения о характерных точках контура объекта недвижимости с кадастровым номером : 31:16:0220020:25 :

Система координат МСК-31 **Зона № 1**

Обозначение характерных точек контура	Содержатся в Едином государственном реестре недвижимости			Определены в ходе выполнения комплексных кадастровых работ			Метод определения координат	Формулы, примененные для расчета средней квадратической погрешности определения координат характерных точек (Mt), м, с подставленными в такие формулы значениями и итоговые (вычисленные) значения Mt, м
	Координаты, м		Радиус, м	Координаты, м		Радиус, м		
	X	Y	R	X	Y	R		
1	2	3	4	5	6	7	8	9
н208О	-	-	-	394062.93	1332303.08	-	Метод спутниковых геодезических измерений (определений)	
н209О	-	-	-	394062.35	1332303.37	-	Метод спутниковых геодезических измерений (определений)	
н210О	-	-	-	394060.99	1332300.62	-	Метод спутниковых геодезических измерений (определений)	
н211О	-	-	-	394063.04	1332299.61	-	Метод спутниковых геодезических измерений (определений)	
н212О	-	-	-	394062.49	1332298.49	-	Метод спутниковых геодезических измерений (определений)	
н213О	-	-	-	394062.79	1332298.34	-	Метод спутниковых геодезических измерений (определений)	
н214О	-	-	-	394062.35	1332297.44	-	Метод спутниковых геодезических измерений (определений)	
н215О	-	-	-	394063.61	1332296.82	-	Метод спутниковых геодезических измерений (определений)	

1. Сведения о характерных точках контура объекта недвижимости с кадастровым номером : 31:16:0220020:25 :

Система координат МСК-31 **Зона № 1**

Обозначение характерных точек контура	Содержатся в Едином государственном реестре недвижимости			Определены в ходе выполнения комплексных кадастровых работ			Метод определения координат	Формулы, примененные для расчета средней квадратической погрешности определения координат характерных точек (Mt), м, с подставленными в такие формулы значениями и итоговые (вычисленные) значения Mt, м
	Координаты, м		Радиус, м	Координаты, м		Радиус, м		
	X	Y	R	X	Y	R		
1	2	3	4	5	6	7	8	9
н216О	-	-	-	394064.05	1332297.72	-	Метод спутниковых геодезических измерений (определений)	
н217О	-	-	-	394065.36	1332297.08	-	Метод спутниковых геодезических измерений (определений)	
н218О	-	-	-	394070.52	1332307.52	-	Метод спутниковых геодезических измерений (определений)	
н219О	-	-	-	394066.20	1332309.65	-	Метод спутниковых геодезических измерений (определений)	
н208О	-	-	-	394062.93	1332303.08	-	Метод спутниковых геодезических измерений (определений)	

2. Сведения о характеристиках объекта недвижимости с кадастровым номером : 31:16:0220020:25 :

№ п/п	Наименование характеристики	Значение характеристики
1	2	3
1.	Вид объекта недвижимости	здание
2.	Ранее присвоенный государственный учетный номер (инвентарный) здания, сооружения, объекта незавершенного строительства	-
3.	Кадастровый номер земельного участка (земельных участков), в границах которого (которых) расположены здание, сооружение, объект незавершенного строительства	31:16:0213010:22
4.	Уникальный учетный номер кадастрового квартала, в границах которого расположены здание, сооружение, объект незавершенного строительства	31:16:0213010

2. Сведения о характеристиках объекта недвижимости с кадастровым номером : 31:16:0220020:25 :

№ п/п	Наименование характеристики	Значение характеристики
1	2	3
5.	Адрес здания, сооружения, объекта незавершенного строительства	Российская Федерация, Белгородская область, город Белгород, улица Ватутина, дом 21
5.1.	Сведения о местоположении здания, сооружения, объекта незавершенного строительства (при отсутствии адреса) в структурированном в соответствии с федеральной информационной адресной системой виде	-
5.2.	Дополнительные сведения о местоположении	-
6.	Иные сведения	-

3. Пояснения к сведениям об объекте недвижимости с кадастровым номером 31:16:0220020:25 :

1.	-

Описание местоположения зданий, сооружений, объектов незавершенного строительства на земельном участке

1. Сведения о характерных точках контура объекта недвижимости с кадастровым номером : 31:16:0213010:68 :

Система координат МСК-31 **Зона № 1**

Обозначение характерных точек контура	Содержатся в Едином государственном реестре недвижимости			Определены в ходе выполнения комплексных кадастровых работ			Метод определения координат	Формулы, примененные для расчета средней квадратической погрешности определения координат характерных точек (Mt), м, с подставленными в такие формулы значениями и итоговые (вычисленные) значения Mt, м
	Координаты, м		Радиус, м	Координаты, м		Радиус, м		
	X	Y	R	X	Y	R		
1	2	3	4	5	6	7	8	9
н220О	-	-	-	394471.52	1332105.40	-	Метод спутниковых геодезических измерений (определений)	
н221О	-	-	-	394475.00	1332113.00	-	Метод спутниковых геодезических измерений (определений)	
н222О	-	-	-	394466.35	1332116.98	-	Метод спутниковых геодезических измерений (определений)	
н223О	-	-	-	394462.87	1332109.42	-	Метод спутниковых геодезических измерений (определений)	
н220О	-	-	-	394471.52	1332105.40	-	Метод спутниковых геодезических измерений (определений)	

2. Сведения о характеристиках объекта недвижимости с кадастровым номером : 31:16:0213010:68 :

№ п/п	Наименование характеристики	Значение характеристики
1	2	3
1.	Вид объекта недвижимости	здание
2.	Ранее присвоенный государственный учетный номер (инвентарный) здания, сооружения, объекта незавершенного строительства	-
3.	Кадастровый номер земельного участка (земельных участков), в границах которого (которых) расположены здание, сооружение, объект незавершенного строительства	31:16:0213010:23

2. Сведения о характеристиках объекта недвижимости с кадастровым номером : 31:16:0213010:68 :

№ п/п	Наименование характеристики	Значение характеристики
1	2	3
4.	Уникальный учетный номер кадастрового квартала, в границах которого расположены здание, сооружение, объект незавершенного строительства	31:16:0213010
5.	Адрес здания, сооружения, объекта незавершенного строительства	Российская Федерация, Белгородская область, город Белгород, улица Ватутина, дом 75
5.1.	Сведения о местоположении здания, сооружения, объекта незавершенного строительства (при отсутствии адреса) в структурированном в соответствии с федеральной информационной адресной системой виде	-
5.2.	Дополнительные сведения о местоположении	-
6.	Иные сведения	-

3. Пояснения к сведениям об объекте недвижимости с кадастровым номером 31:16:0213010:68 :

1.	-

Описание местоположения зданий, сооружений, объектов незавершенного строительства на земельном участке

1. Сведения о характерных точках контура объекта недвижимости с кадастровым номером : 31:16:0213010:51 :

Система координат МСК-31 **Зона № 1**

Обозначение характерных точек контура	Содержатся в Едином государственном реестре недвижимости			Определены в ходе выполнения комплексных кадастровых работ			Метод определения координат	Формулы, примененные для расчета средней квадратической погрешности определения координат характерных точек (Mt), м, с подставленными в такие формулы значениями и итоговые (вычисленные) значения Mt, м
	Координаты, м		Радиус, м	Координаты, м		Радиус, м		
	X	Y	R	X	Y	R		
1	2	3	4	5	6	7	8	9
н224О	-	-	-	394204.04	1332239.56	-	Метод спутниковых геодезических измерений (определений)	
н225О	-	-	-	394196.35	1332243.48	-	Метод спутниковых геодезических измерений (определений)	
н226О	-	-	-	394193.99	1332238.87	-	Метод спутниковых геодезических измерений (определений)	
н227О	-	-	-	394192.84	1332239.46	-	Метод спутниковых геодезических измерений (определений)	
н228О	-	-	-	394191.61	1332237.06	-	Метод спутниковых геодезических измерений (определений)	
н229О	-	-	-	394192.77	1332236.47	-	Метод спутниковых геодезических измерений (определений)	
н230О	-	-	-	394192.51	1332235.98	-	Метод спутниковых геодезических измерений (определений)	
н231О	-	-	-	394200.20	1332232.05	-	Метод спутниковых геодезических измерений (определений)	

1. Сведения о характерных точках контура объекта недвижимости с кадастровым номером : 31:16:0213010:51 :

Система координат МСК-31 **Зона № 1**

Обозначение характерных точек контура	Содержатся в Едином государственном реестре недвижимости			Определены в ходе выполнения комплексных кадастровых работ			Метод определения координат	Формулы, примененные для расчета средней квадратической погрешности определения координат характерных точек (Mt), м, с подставленными в такие формулы значениями и итоговые (вычисленные) значения Mt, м
	Координаты, м		Радиус, м	Координаты, м		Радиус, м		
	X	Y	R	X	Y	R		
1	2	3	4	5	6	7	8	9
н224О	-	-	-	394204.04	1332239.56	-	Метод спутниковых геодезических измерений (определений)	

2. Сведения о характеристиках объекта недвижимости с кадастровым номером : 31:16:0213010:51 :

№ п/п	Наименование характеристики	Значение характеристики
1	2	3
1.	Вид объекта недвижимости	здание
2.	Ранее присвоенный государственный учетный номер (инвентарный) здания, сооружения, объекта незавершенного строительства	-
3.	Кадастровый номер земельного участка (земельных участков), в границах которого (которых) расположены здание, сооружение, объект незавершенного строительства	31:16:0213010:24
4.	Уникальный учетный номер кадастрового квартала, в границах которого расположены здание, сооружение, объект незавершенного строительства	31:16:0213010
5.	Адрес здания, сооружения, объекта незавершенного строительства	Российская Федерация, Белгородская область, город Белгород, улица Ватутина, дом 41
5.1.	Сведения о местоположении здания, сооружения, объекта незавершенного строительства (при отсутствии адреса) в структурированном в соответствии с федеральной информационной адресной системой виде	-
5.2.	Дополнительные сведения о местоположении	-
6.	Иные сведения	-

3. Пояснения к сведениям об объекте недвижимости с кадастровым номером 31:16:0213010:51 :

1.	-

Описание местоположения зданий, сооружений, объектов незавершенного строительства на земельном участке

1. Сведения о характерных точках контура объекта недвижимости с кадастровым номером : 31:16:0213010:49 :

Система координат МСК-31 **Зона № 1**

Обозначение характерных точек контура	Содержатся в Едином государственном реестре недвижимости			Определены в ходе выполнения комплексных кадастровых работ			Метод определения координат	Формулы, примененные для расчета средней квадратической погрешности определения координат характерных точек (Mt), м, с подставленными в такие формулы значениями и итоговые (вычисленные) значения Mt, м
	Координаты, м		Радиус, м	Координаты, м		Радиус, м		
	X	Y	R	X	Y	R		
1	2	3	4	5	6	7	8	9
н232О	-	-	-	394521.11	1332067.47	-	Метод спутниковых геодезических измерений (определений)	
н233О	-	-	-	394516.35	1332072.74	-	Метод спутниковых геодезических измерений (определений)	
н234О	-	-	-	394514.98	1332071.54	-	Метод спутниковых геодезических измерений (определений)	
н235О	-	-	-	394514.75	1332071.32	-	Метод спутниковых геодезических измерений (определений)	
н236О	-	-	-	394501.41	1332084.88	-	Метод спутниковых геодезических измерений (определений)	
н237О	-	-	-	394496.49	1332080.03	-	Метод спутниковых геодезических измерений (определений)	
н238О	-	-	-	394512.49	1332063.51	-	Метод спутниковых геодезических измерений (определений)	
н239О	-	-	-	394512.06	1332063.09	-	Метод спутниковых геодезических измерений (определений)	

1. Сведения о характерных точках контура объекта недвижимости с кадастровым номером : 31:16:0213010:49 :

Система координат МСК-31 **Зона № 1**

Обозначение характерных точек контура	Содержатся в Едином государственном реестре недвижимости			Определены в ходе выполнения комплексных кадастровых работ			Метод определения координат	Формулы, примененные для расчета средней квадратической погрешности определения координат характерных точек (Mt), м, с подставленными в такие формулы значениями и итоговые (вычисленные) значения Mt, м
	Координаты, м		Радиус, м	Координаты, м		Радиус, м		
	X	Y	R	X	Y	R		
1	2	3	4	5	6	7	8	9
н240О	-	-	-	394513.46	1332061.66	-	Метод спутниковых геодезических измерений (определений)	
н241О	-	-	-	394516.55	1332064.68	-	Метод спутниковых геодезических измерений (определений)	
н242О	-	-	-	394517.37	1332063.81	-	Метод спутниковых геодезических измерений (определений)	
н232О	-	-	-	394521.11	1332067.47	-	Метод спутниковых геодезических измерений (определений)	

2. Сведения о характеристиках объекта недвижимости с кадастровым номером : 31:16:0213010:49 :

№ п/п	Наименование характеристики	Значение характеристики
1	2	3
1.	Вид объекта недвижимости	здание
2.	Ранее присвоенный государственный учетный номер (инвентарный) здания, сооружения, объекта незавершенного строительства	-
3.	Кадастровый номер земельного участка (земельных участков), в границах которого (которых) расположены здание, сооружение, объект незавершенного строительства	31:16:0213010:44
4.	Уникальный учетный номер кадастрового квартала, в границах которого расположены здание, сооружение, объект незавершенного строительства	31:16:0213010
5.	Адрес здания, сооружения, объекта незавершенного строительства	Российская Федерация, Белгородская область, город Белгород, улица Ватутина, дом 81
5.1.	Сведения о местоположении здания, сооружения, объекта незавершенного строительства (при отсутствии адреса) в структурированном в соответствии с федеральной информационной адресной системой виде	-

2. Сведения о характеристиках объекта недвижимости
с кадастровым номером : 31:16:0213010:49 :

№ п/п	Наименование характеристики	Значение характеристики
1	2	3
5.2.	Дополнительные сведения о местоположении	-
6.	Иные сведения	-

3. Пояснения к сведениям об объекте недвижимости с кадастровым номером 31:16:0213010:49 :

1.	-

Описание местоположения зданий, сооружений, объектов незавершенного строительства на земельном участке

1. Сведения о характерных точках контура объекта недвижимости с кадастровым номером : 31:16:0125015:206 :

Система координат МСК-31 **Зона № 1**

Обозначение характерных точек контура	Содержатся в Едином государственном реестре недвижимости			Определены в ходе выполнения комплексных кадастровых работ			Метод определения координат	Формулы, примененные для расчета средней квадратической погрешности определения координат характерных точек (Mt), м, с подставленными в такие формулы значениями и итоговые (вычисленные) значения Mt, м
	Координаты, м		Радиус, м	Координаты, м		Радиус, м		
	X	Y	R	X	Y	R		
1	2	3	4	5	6	7	8	9
н243О	-	-	-	394446.27	1332112.36	-	Метод спутниковых геодезических измерений (определений)	
н244О	-	-	-	394454.05	1332109.24	-	Метод спутниковых геодезических измерений (определений)	
н245О	-	-	-	394458.13	1332120.28	-	Метод спутниковых геодезических измерений (определений)	
н246О	-	-	-	394450.65	1332123.28	-	Метод спутниковых геодезических измерений (определений)	
н243О	-	-	-	394446.27	1332112.36	-	Метод спутниковых геодезических измерений (определений)	

2. Сведения о характеристиках объекта недвижимости с кадастровым номером : 31:16:0125015:206 :

№ п/п	Наименование характеристики	Значение характеристики
1	2	3
1.	Вид объекта недвижимости	здание
2.	Ранее присвоенный государственный учетный номер (инвентарный) здания, сооружения, объекта незавершенного строительства	-
3.	Кадастровый номер земельного участка (земельных участков), в границах которого (которых) расположены здание, сооружение, объект незавершенного строительства	31:16:0213010:27

2. Сведения о характеристиках объекта недвижимости с кадастровым номером : 31:16:0125015:206 :

№ п/п	Наименование характеристики	Значение характеристики
1	2	3
4.	Уникальный учетный номер кадастрового квартала, в границах которого расположены здание, сооружение, объект незавершенного строительства	31:16:0213010
5.	Адрес здания, сооружения, объекта незавершенного строительства	Российская Федерация, Белгородская область, город Белгород, улица Ватутина, дом 73
5.1.	Сведения о местоположении здания, сооружения, объекта незавершенного строительства (при отсутствии адреса) в структурированном в соответствии с федеральной информационной адресной системой виде	-
5.2.	Дополнительные сведения о местоположении	-
6.	Иные сведения	-

3. Пояснения к сведениям об объекте недвижимости с кадастровым номером 31:16:0125015:206 :

1.	-

Описание местоположения зданий, сооружений, объектов незавершенного строительства на земельном участке

1. Сведения о характерных точках контура объекта недвижимости с кадастровым номером : 31:16:0125015:317 :

Система координат МСК-31 **Зона № 1**

Обозначение характерных точек контура	Содержатся в Едином государственном реестре недвижимости			Определены в ходе выполнения комплексных кадастровых работ			Метод определения координат	Формулы, примененные для расчета средней квадратической погрешности определения координат характерных точек (Mt), м, с подставленными в такие формулы значениями и итоговые (вычисленные) значения Mt, м
	Координаты, м		Радиус, м	Координаты, м		Радиус, м		
	X	Y	R	X	Y	R		
1	2	3	4	5	6	7	8	9
н247О	-	-	-	394011.24	1332327.44	-	Метод спутниковых геодезических измерений (определений)	
н248О	-	-	-	394014.18	1332334.69	-	Метод спутниковых геодезических измерений (определений)	
н249О	-	-	-	394006.72	1332337.71	-	Метод спутниковых геодезических измерений (определений)	
н250О	-	-	-	394001.46	1332324.68	-	Метод спутниковых геодезических измерений (определений)	
н251О	-	-	-	394008.95	1332321.73	-	Метод спутниковых геодезических измерений (определений)	
н247О	-	-	-	394011.24	1332327.44	-	Метод спутниковых геодезических измерений (определений)	

2. Сведения о характеристиках объекта недвижимости с кадастровым номером : 31:16:0125015:317 :

№ п/п	Наименование характеристики	Значение характеристики
1	2	3
1.	Вид объекта недвижимости	здание
2.	Ранее присвоенный государственный учетный номер (инвентарный) здания, сооружения, объекта незавершенного строительства	-

2. Сведения о характеристиках объекта недвижимости с кадастровым номером : 31:16:0125015:317 :

№ п/п	Наименование характеристики	Значение характеристики
1	2	3
3.	Кадастровый номер земельного участка (земельных участков), в границах которого (которых) расположены здание, сооружение, объект незавершенного строительства	31:16:0213010:3
4.	Уникальный учетный номер кадастрового квартала, в границах которого расположены здание, сооружение, объект незавершенного строительства	31:16:0213010
5.	Адрес здания, сооружения, объекта незавершенного строительства	Российская Федерация, Белгородская область, город Белгород, улица Ватутина, дом 11
5.1.	Сведения о местоположении здания, сооружения, объекта незавершенного строительства (при отсутствии адреса) в структурированном в соответствии с федеральной информационной адресной системой виде	-
5.2.	Дополнительные сведения о местоположении	-
6.	Иные сведения	-

3. Пояснения к сведениям об объекте недвижимости с кадастровым номером 31:16:0125015:317 :

1.	-

Описание местоположения зданий, сооружений, объектов незавершенного строительства на земельном участке

1. Сведения о характерных точках контура объекта недвижимости с кадастровым номером : 31:16:0125015:143 :

Система координат МСК-31 **Зона № 1**

Обозначение характерных точек контура	Содержатся в Едином государственном реестре недвижимости			Определены в ходе выполнения комплексных кадастровых работ			Метод определения координат	Формулы, примененные для расчета средней квадратической погрешности определения координат характерных точек (Mt), м, с подставленными в такие формулы значениями и итоговые (вычисленные) значения Mt, м
	Координаты, м		Радиус, м	Координаты, м		Радиус, м		
	X	Y	R	X	Y	R		
1	2	3	4	5	6	7	8	9
н252О	-	-	-	394383.07	1332147.63	-	Метод спутниковых геодезических измерений (определений)	
н253О	-	-	-	394379.84	1332141.01	-	Метод спутниковых геодезических измерений (определений)	
н254О	-	-	-	394384.38	1332138.93	-	Метод спутниковых геодезических измерений (определений)	
н255О	-	-	-	394390.14	1332151.47	-	Метод спутниковых геодезических измерений (определений)	
н256О	-	-	-	394382.60	1332154.94	-	Метод спутниковых геодезических измерений (определений)	
н257О	-	-	-	394380.88	1332151.20	-	Метод спутниковых геодезических измерений (определений)	
н258О	-	-	-	394382.23	1332150.60	-	Метод спутниковых геодезических измерений (определений)	
н259О	-	-	-	394381.27	1332148.43	-	Метод спутниковых геодезических измерений (определений)	

1. Сведения о характерных точках контура объекта недвижимости с кадастровым номером : 31:16:0125015:143 :

Система координат МСК-31 **Зона № 1**

Обозначение характерных точек контура	Содержатся в Едином государственном реестре недвижимости			Определены в ходе выполнения комплексных кадастровых работ			Метод определения координат	Формулы, примененные для расчета средней квадратической погрешности определения координат характерных точек (Mt), м, с подставленными в такие формулы значениями и итоговые (вычисленные) значения Mt, м
	Координаты, м		Радиус, м	Координаты, м		Радиус, м		
	X	Y	R	X	Y	R		
1	2	3	4	5	6	7	8	9
н252О	-	-	-	394383.07	1332147.63	-	Метод спутниковых геодезических измерений (определений)	

2. Сведения о характеристиках объекта недвижимости с кадастровым номером : 31:16:0125015:143 :

№ п/п	Наименование характеристики	Значение характеристики
1	2	3
1.	Вид объекта недвижимости	здание
2.	Ранее присвоенный государственный учетный номер (инвентарный) здания, сооружения, объекта незавершенного строительства	-
3.	Кадастровый номер земельного участка (земельных участков), в границах которого (которых) расположены здание, сооружение, объект незавершенного строительства	31:16:0213010:30
4.	Уникальный учетный номер кадастрового квартала, в границах которого расположены здание, сооружение, объект незавершенного строительства	31:16:0213010
5.	Адрес здания, сооружения, объекта незавершенного строительства	Российская Федерация, Белгородская область, город Белгород, улица Ватутина, дом 65
5.1.	Сведения о местоположении здания, сооружения, объекта незавершенного строительства (при отсутствии адреса) в структурированном в соответствии с федеральной информационной адресной системой виде	-
5.2.	Дополнительные сведения о местоположении	-
6.	Иные сведения	-

3. Пояснения к сведениям об объекте недвижимости с кадастровым номером 31:16:0125015:143 :

1.	-

Описание местоположения зданий, сооружений, объектов незавершенного строительства на земельном участке

1. Сведения о характерных точках контура объекта недвижимости с кадастровым номером : 31:16:0213010:59 :

Система координат МСК-31 **Зона № 1**

Обозначение характерных точек контура	Содержатся в Едином государственном реестре недвижимости			Определены в ходе выполнения комплексных кадастровых работ			Метод определения координат	Формулы, примененные для расчета средней квадратической погрешности определения координат характерных точек (Mt), м, с подставленными в такие формулы значениями и итоговые (вычисленные) значения Mt, м
	Координаты, м		Радиус, м	Координаты, м		Радиус, м		
	X	Y	R	X	Y	R		
1	2	3	4	5	6	7	8	9
н260О	-	-	-	394334.58	1332167.94	-	Метод спутниковых геодезических измерений (определений)	
н261О	-	-	-	394337.90	1332175.43	-	Метод спутниковых геодезических измерений (определений)	
н262О	-	-	-	394329.40	1332179.20	-	Метод спутниковых геодезических измерений (определений)	
н263О	-	-	-	394327.92	1332175.87	-	Метод спутниковых геодезических измерений (определений)	
н264О	-	-	-	394326.70	1332176.42	-	Метод спутниковых геодезических измерений (определений)	
н265О	-	-	-	394325.98	1332174.79	-	Метод спутниковых геодезических измерений (определений)	
н266О	-	-	-	394327.20	1332174.25	-	Метод спутниковых геодезических измерений (определений)	
н267О	-	-	-	394326.08	1332171.71	-	Метод спутниковых геодезических измерений (определений)	

1. Сведения о характерных точках контура объекта недвижимости с кадастровым номером : 31:16:0213010:59 :

Система координат МСК-31 **Зона № 1**

Обозначение характерных точек контура	Содержатся в Едином государственном реестре недвижимости			Определены в ходе выполнения комплексных кадастровых работ			Метод определения координат	Формулы, примененные для расчета средней квадратической погрешности определения координат характерных точек (Mt), м, с подставленными в такие формулы значениями и итоговые (вычисленные) значения Mt, м
	Координаты, м		Радиус, м	Координаты, м		Радиус, м		
	X	Y	R	X	Y	R		
1	2	3	4	5	6	7	8	9
н260О	-	-	-	394334.58	1332167.94	-	Метод спутниковых геодезических измерений (определений)	

2. Сведения о характеристиках объекта недвижимости с кадастровым номером : 31:16:0213010:59 :

№ п/п	Наименование характеристики	Значение характеристики
1	2	3
1.	Вид объекта недвижимости	здание
2.	Ранее присвоенный государственный учетный номер (инвентарный) здания, сооружения, объекта незавершенного строительства	-
3.	Кадастровый номер земельного участка (земельных участков), в границах которого (которых) расположены здание, сооружение, объект незавершенного строительства	31:16:0213010:31
4.	Уникальный учетный номер кадастрового квартала, в границах которого расположены здание, сооружение, объект незавершенного строительства	31:16:0213010
5.	Адрес здания, сооружения, объекта незавершенного строительства	Российская Федерация, Белгородская область, город Белгород, улица Ватутина, дом 59
5.1.	Сведения о местоположении здания, сооружения, объекта незавершенного строительства (при отсутствии адреса) в структурированном в соответствии с федеральной информационной адресной системой виде	-
5.2.	Дополнительные сведения о местоположении	-
6.	Иные сведения	-

3. Пояснения к сведениям об объекте недвижимости с кадастровым номером 31:16:0213010:59 :

1.	-

Описание местоположения зданий, сооружений, объектов незавершенного строительства на земельном участке

1. Сведения о характерных точках контура объекта недвижимости с кадастровым номером : 31:16:0213010:61 :

Система координат МСК-31 **Зона № 1**

Обозначение характерных точек контура	Содержатся в Едином государственном реестре недвижимости			Определены в ходе выполнения комплексных кадастровых работ			Метод определения координат	Формулы, примененные для расчета средней квадратической погрешности определения координат характерных точек (Mt), м, с подставленными в такие формулы значениями и итоговые (вычисленные) значения Mt, м
	Координаты, м		Радиус, м	Координаты, м		Радиус, м		
	X	Y	R	X	Y	R		
1	2	3	4	5	6	7	8	9
н268О	-	-	-	394169.35	1332252.82	-	Метод спутниковых геодезических измерений (определений)	
н269О	-	-	-	394167.79	1332249.94	-	Метод спутниковых геодезических измерений (определений)	
н270О	-	-	-	394175.68	1332245.62	-	Метод спутниковых геодезических измерений (определений)	
н271О	-	-	-	394179.64	1332252.81	-	Метод спутниковых геодезических измерений (определений)	
н272О	-	-	-	394170.12	1332257.79	-	Метод спутниковых геодезических измерений (определений)	
н273О	-	-	-	394168.04	1332253.49	-	Метод спутниковых геодезических измерений (определений)	
н268О	-	-	-	394169.35	1332252.82	-	Метод спутниковых геодезических измерений (определений)	

2. Сведения о характеристиках объекта недвижимости с кадастровым номером : 31:16:0213010:61 :

№ п/п	Наименование характеристики	Значение характеристики
1	2	3
1.	Вид объекта недвижимости	здание
2.	Ранее присвоенный государственный учетный номер (инвентарный) здания, сооружения, объекта незавершенного строительства	-
3.	Кадастровый номер земельного участка (земельных участков), в границах которого (которых) расположены здание, сооружение, объект незавершенного строительства	31:16:0213010:33
4.	Уникальный учетный номер кадастрового квартала, в границах которого расположены здание, сооружение, объект незавершенного строительства	31:16:0213010
5.	Адрес здания, сооружения, объекта незавершенного строительства	Российская Федерация, Белгородская область, город Белгород, улица Ватутина, дом 37
5.1.	Сведения о местоположении здания, сооружения, объекта незавершенного строительства (при отсутствии адреса) в структурированном в соответствии с федеральной информационной адресной системой виде	-
5.2.	Дополнительные сведения о местоположении	-
6.	Иные сведения	-

3. Пояснения к сведениям об объекте недвижимости с кадастровым номером 31:16:0213010:61 :

1.	-

Описание местоположения зданий, сооружений, объектов незавершенного строительства на земельном участке

1. Сведения о характерных точках контура объекта недвижимости с кадастровым номером : 31:16:0213010:60 :

Система координат МСК-31 **Зона № 1**

Обозначение характерных точек контура	Содержатся в Едином государственном реестре недвижимости			Определены в ходе выполнения комплексных кадастровых работ			Метод определения координат	Формулы, примененные для расчета средней квадратической погрешности определения координат характерных точек (Mt), м, с подставленными в такие формулы значениями и итоговые (вычисленные) значения Mt, м
	Координаты, м		Радиус, м	Координаты, м		Радиус, м		
	X	Y	R	X	Y	R		
1	2	3	4	5	6	7	8	9
н274О	-	-	-	394145.43	1332264.78	-	Метод спутниковых геодезических измерений (определений)	
н275О	-	-	-	394144.43	1332265.31	-	Метод спутниковых геодезических измерений (определений)	
н276О	-	-	-	394143.20	1332262.72	-	Метод спутниковых геодезических измерений (определений)	
н277О	-	-	-	394144.01	1332262.10	-	Метод спутниковых геодезических измерений (определений)	
н278О	-	-	-	394143.05	1332260.34	-	Метод спутниковых геодезических измерений (определений)	
н279О	-	-	-	394145.75	1332258.86	-	Метод спутниковых геодезических измерений (определений)	
н280О	-	-	-	394144.00	1332255.67	-	Метод спутниковых геодезических измерений (определений)	
н281О	-	-	-	394149.24	1332252.80	-	Метод спутниковых геодезических измерений (определений)	

1. Сведения о характерных точках контура объекта недвижимости с кадастровым номером : 31:16:0213010:60 :

Система координат МСК-31 **Зона № 1**

Обозначение характерных точек контура	Содержатся в Едином государственном реестре недвижимости			Определены в ходе выполнения комплексных кадастровых работ			Метод определения координат	Формулы, примененные для расчета средней квадратической погрешности определения координат характерных точек (Mt), м, с подставленными в такие формулы значениями и итоговые (вычисленные) значения Mt, м
	Координаты, м		Радиус, м	Координаты, м		Радиус, м		
	X	Y	R	X	Y	R		
1	2	3	4	5	6	7	8	9
н282О	-	-	-	394155.59	1332264.39	-	Метод спутниковых геодезических измерений (определений)	
н283О	-	-	-	394147.50	1332268.68	-	Метод спутниковых геодезических измерений (определений)	
н274О	-	-	-	394145.43	1332264.78	-	Метод спутниковых геодезических измерений (определений)	

2. Сведения о характеристиках объекта недвижимости с кадастровым номером : 31:16:0213010:60 :

№ п/п	Наименование характеристики	Значение характеристики
1	2	3
1.	Вид объекта недвижимости	здание
2.	Ранее присвоенный государственный учетный номер (инвентарный) здания, сооружения, объекта незавершенного строительства	-
3.	Кадастровый номер земельного участка (земельных участков), в границах которого (которых) расположены здание, сооружение, объект незавершенного строительства	31:16:0213010:34
4.	Уникальный учетный номер кадастрового квартала, в границах которого расположены здание, сооружение, объект незавершенного строительства	31:16:0213010
5.	Адрес здания, сооружения, объекта незавершенного строительства	Российская Федерация, Белгородская область, город Белгород, улица Ватутина, дом 33
5.1.	Сведения о местоположении здания, сооружения, объекта незавершенного строительства (при отсутствии адреса) в структурированном в соответствии с федеральной информационной адресной системой виде	-
5.2.	Дополнительные сведения о местоположении	-
6.	Иные сведения	-

3. Пояснения к сведениям об объекте недвижимости с кадастровым номером 31:16:0213010:60 :

1.	-

Описание местоположения зданий, сооружений, объектов незавершенного строительства на земельном участке

1. Сведения о характерных точках контура объекта недвижимости с кадастровым номером : 31:16:0213010:45 :

Система координат МСК-31 **Зона № 1**

Обозначение характерных точек контура	Содержатся в Едином государственном реестре недвижимости			Определены в ходе выполнения комплексных кадастровых работ			Метод определения координат	Формулы, примененные для расчета средней квадратической погрешности определения координат характерных точек (Mt), м, с подставленными в такие формулы значениями и итоговые (вычисленные) значения Mt, м
	Координаты, м		Радиус, м	Координаты, м		Радиус, м		
	X	Y	R	X	Y	R		
1	2	3	4	5	6	7	8	9
н284О	-	-	-	394135.62	1332270.62	-	Метод спутниковых геодезических измерений (определений)	
н285О	-	-	-	394140.75	1332267.93	-	Метод спутниковых геодезических измерений (определений)	
н286О	-	-	-	394143.23	1332272.68	-	Метод спутниковых геодезических измерений (определений)	
н287О	-	-	-	394143.28	1332272.78	-	Метод спутниковых геодезических измерений (определений)	
н288О	-	-	-	394138.16	1332275.46	-	Метод спутниковых геодезических измерений (определений)	
н284О	-	-	-	394135.62	1332270.62	-	Метод спутниковых геодезических измерений (определений)	

2. Сведения о характеристиках объекта недвижимости с кадастровым номером : 31:16:0213010:45 :

№ п/п	Наименование характеристики	Значение характеристики
1	2	3
1.	Вид объекта недвижимости	здание
2.	Ранее присвоенный государственный учетный номер (инвентарный) здания, сооружения, объекта незавершенного строительства	-

2. Сведения о характеристиках объекта недвижимости с кадастровым номером : 31:16:0213010:45 :

№ п/п	Наименование характеристики	Значение характеристики
1	2	3
3.	Кадастровый номер земельного участка (земельных участков), в границах которого (которых) расположены здание, сооружение, объект незавершенного строительства	31:16:0213010:35
4.	Уникальный учетный номер кадастрового квартала, в границах которого расположены здание, сооружение, объект незавершенного строительства	31:16:0213010
5.	Адрес здания, сооружения, объекта незавершенного строительства	Российская Федерация, Белгородская область, город Белгород, улица Ватутина, дом 31
5.1.	Сведения о местоположении здания, сооружения, объекта незавершенного строительства (при отсутствии адреса) в структурированном в соответствии с федеральной информационной адресной системой виде	-
5.2.	Дополнительные сведения о местоположении	-
6.	Иные сведения	-

3. Пояснения к сведениям об объекте недвижимости с кадастровым номером 31:16:0213010:45 :

1.	-

Описание местоположения зданий, сооружений, объектов незавершенного строительства на земельном участке

1. Сведения о характерных точках контура объекта недвижимости с кадастровым номером : 31:16:0213010:70 :

Система координат МСК-31 **Зона № 1**

Обозначение характерных точек контура	Содержатся в Едином государственном реестре недвижимости			Определены в ходе выполнения комплексных кадастровых работ			Метод определения координат	Формулы, примененные для расчета средней квадратической погрешности определения координат характерных точек (Mt), м, с подставленными в такие формулы значениями и итоговые (вычисленные) значения Mt, м
	Координаты, м		Радиус, м	Координаты, м		Радиус, м		
	X	Y	R	X	Y	R		
1	2	3	4	5	6	7	8	9
н289О	-	-	-	394130.78	1332258.39	-	Метод спутниковых геодезических измерений (определений)	
н290О	-	-	-	394133.39	1332263.71	-	Метод спутниковых геодезических измерений (определений)	
н291О	-	-	-	394127.20	1332266.90	-	Метод спутниковых геодезических измерений (определений)	
н292О	-	-	-	394123.32	1332259.49	-	Метод спутниковых геодезических измерений (определений)	
н293О	-	-	-	394117.86	1332249.08	-	Метод спутниковых геодезических измерений (определений)	
н294О	-	-	-	394121.15	1332247.25	-	Метод спутниковых геодезических измерений (определений)	
н295О	-	-	-	394122.83	1332250.28	-	Метод спутниковых геодезических измерений (определений)	
н296О	-	-	-	394125.39	1332248.95	-	Метод спутниковых геодезических измерений (определений)	

1. Сведения о характерных точках контура объекта недвижимости с кадастровым номером : 31:16:0213010:70 :

Система координат МСК-31 **Зона № 1**

Обозначение характерных точек контура	Содержатся в Едином государственном реестре недвижимости			Определены в ходе выполнения комплексных кадастровых работ			Метод определения координат	Формулы, примененные для расчета средней квадратической погрешности определения координат характерных точек (Mt), м, с подставленными в такие формулы значениями и итоговые (вычисленные) значения Mt, м
	Координаты, м		Радиус, м	Координаты, м		Радиус, м		
	X	Y	R	X	Y	R		
1	2	3	4	5	6	7	8	9
н297О	-	-	-	394127.60	1332253.22	-	Метод спутниковых геодезических измерений (определений)	
н298О	-	-	-	394129.38	1332252.29	-	Метод спутниковых геодезических измерений (определений)	
н299О	-	-	-	394130.98	1332255.45	-	Метод спутниковых геодезических измерений (определений)	
н300О	-	-	-	394132.14	1332257.69	-	Метод спутниковых геодезических измерений (определений)	
н289О	-	-	-	394130.78	1332258.39	-	Метод спутниковых геодезических измерений (определений)	

2. Сведения о характеристиках объекта недвижимости с кадастровым номером : 31:16:0213010:70 :

№ п/п	Наименование характеристики	Значение характеристики
1	2	3
1.	Вид объекта недвижимости	здание
2.	Ранее присвоенный государственный учетный номер (инвентарный) здания, сооружения, объекта незавершенного строительства	-
3.	Кадастровый номер земельного участка (земельных участков), в границах которого (которых) расположены здание, сооружение, объект незавершенного строительства	31:16:0213010:35
4.	Уникальный учетный номер кадастрового квартала, в границах которого расположены здание, сооружение, объект незавершенного строительства	31:16:0213010

2. Сведения о характеристиках объекта недвижимости с кадастровым номером : 31:16:0213010:70 :

№ п/п	Наименование характеристики	Значение характеристики
1	2	3
5.	Адрес здания, сооружения, объекта незавершенного строительства	Российская Федерация, Белгородская область, город Белгород, улица Ватутина, дом 31
5.1.	Сведения о местоположении здания, сооружения, объекта незавершенного строительства (при отсутствии адреса) в структурированном в соответствии с федеральной информационной адресной системой виде	-
5.2.	Дополнительные сведения о местоположении	-
6.	Иные сведения	-

3. Пояснения к сведениям об объекте недвижимости с кадастровым номером 31:16:0213010:70 :

1.	-

Описание местоположения зданий, сооружений, объектов незавершенного строительства на земельном участке

1. Сведения о характерных точках контура объекта недвижимости с кадастровым номером : 31:16:0125015:137 :

Система координат МСК-31 **Зона № 1**

Обозначение характерных точек контура	Содержатся в Едином государственном реестре недвижимости			Определены в ходе выполнения комплексных кадастровых работ			Метод определения координат	Формулы, примененные для расчета средней квадратической погрешности определения координат характерных точек (Mt), м, с подставленными в такие формулы значениями и итоговые (вычисленные) значения Mt, м
	Координаты, м		Радиус, м	Координаты, м		Радиус, м		
	X	Y	R	X	Y	R		
1	2	3	4	5	6	7	8	9
н301О	-	-	-	394114.74	1332276.70	-	Метод спутниковых геодезических измерений (определений)	
н302О	-	-	-	394117.82	1332283.52	-	Метод спутниковых геодезических измерений (определений)	
н303О	-	-	-	394108.74	1332287.71	-	Метод спутниковых геодезических измерений (определений)	
н304О	-	-	-	394106.97	1332283.78	-	Метод спутниковых геодезических измерений (определений)	
н305О	-	-	-	394105.37	1332284.50	-	Метод спутниковых геодезических измерений (определений)	
н306О	-	-	-	394104.51	1332282.58	-	Метод спутниковых геодезических измерений (определений)	
н307О	-	-	-	394106.10	1332281.86	-	Метод спутниковых геодезических измерений (определений)	
н308О	-	-	-	394104.39	1332278.08	-	Метод спутниковых геодезических измерений (определений)	

1. Сведения о характерных точках контура объекта недвижимости с кадастровым номером : 31:16:0125015:137 :

Система координат МСК-31 **Зона № 1**

Обозначение характерных точек контура	Содержатся в Едином государственном реестре недвижимости			Определены в ходе выполнения комплексных кадастровых работ			Метод определения координат	Формулы, примененные для расчета средней квадратической погрешности определения координат характерных точек (Mt), м, с подставленными в такие формулы значениями и итоговые (вычисленные) значения Mt, м
	Координаты, м		Радиус, м	Координаты, м		Радиус, м		
	X	Y	R	X	Y	R		
1	2	3	4	5	6	7	8	9
н309О	-	-	-	394110.50	1332275.32	-	Метод спутниковых геодезических измерений (определений)	
н310О	-	-	-	394111.73	1332278.06	-	Метод спутниковых геодезических измерений (определений)	
н301О	-	-	-	394114.74	1332276.70	-	Метод спутниковых геодезических измерений (определений)	

2. Сведения о характеристиках объекта недвижимости с кадастровым номером : 31:16:0125015:137 :

№ п/п	Наименование характеристики	Значение характеристики
1	2	3
1.	Вид объекта недвижимости	здание
2.	Ранее присвоенный государственный учетный номер (инвентарный) здания, сооружения, объекта незавершенного строительства	-
3.	Кадастровый номер земельного участка (земельных участков), в границах которого (которых) расположены здание, сооружение, объект незавершенного строительства	31:16:0213010:36
4.	Уникальный учетный номер кадастрового квартала, в границах которого расположены здание, сооружение, объект незавершенного строительства	31:16:0213010
5.	Адрес здания, сооружения, объекта незавершенного строительства	Российская Федерация, Белгородская область, город Белгород, улица Ватутина, дом 27
5.1.	Сведения о местоположении здания, сооружения, объекта незавершенного строительства (при отсутствии адреса) в структурированном в соответствии с федеральной информационной адресной системой виде	-
5.2.	Дополнительные сведения о местоположении	-
6.	Иные сведения	-

3. Пояснения к сведениям об объекте недвижимости с кадастровым номером 31:16:0125015:137 :

1.	-

Описание местоположения зданий, сооружений, объектов незавершенного строительства на земельном участке

1. Сведения о характерных точках контура объекта недвижимости с кадастровым номером : 31:16:0213010:71 :

Система координат МСК-31 **Зона № 1**

Обозначение характерных точек контура	Содержатся в Едином государственном реестре недвижимости			Определены в ходе выполнения комплексных кадастровых работ			Метод определения координат	Формулы, примененные для расчета средней квадратической погрешности определения координат характерных точек (Mt), м, с подставленными в такие формулы значениями и итоговые (вычисленные) значения Mt, м
	Координаты, м		Радиус, м	Координаты, м		Радиус, м		
	X	Y	R	X	Y	R		
1	2	3	4	5	6	7	8	9
н311О	-	-	-	394094.09	1332280.53	-	Метод спутниковых геодезических измерений (определений)	
н312О	-	-	-	394092.04	1332281.50	-	Метод спутниковых геодезических измерений (определений)	
н313О	-	-	-	394088.15	1332273.30	-	Метод спутниковых геодезических измерений (определений)	
н314О	-	-	-	394096.05	1332269.55	-	Метод спутниковых геодезических измерений (определений)	
н315О	-	-	-	394100.89	1332279.76	-	Метод спутниковых геодезических измерений (определений)	
н316О	-	-	-	394095.05	1332282.54	-	Метод спутниковых геодезических измерений (определений)	
н311О	-	-	-	394094.09	1332280.53	-	Метод спутниковых геодезических измерений (определений)	

2. Сведения о характеристиках объекта недвижимости с кадастровым номером : 31:16:0213010:71 :

№ п/п	Наименование характеристики	Значение характеристики
1	2	3
1.	Вид объекта недвижимости	здание
2.	Ранее присвоенный государственный учетный номер (инвентарный) здания, сооружения, объекта незавершенного строительства	-
3.	Кадастровый номер земельного участка (земельных участков), в границах которого (которых) расположены здание, сооружение, объект незавершенного строительства	31:16:0213010:37
4.	Уникальный учетный номер кадастрового квартала, в границах которого расположены здание, сооружение, объект незавершенного строительства	31:16:0213010
5.	Адрес здания, сооружения, объекта незавершенного строительства	Российская Федерация, Белгородская область, город Белгород, улица Ватутина, дом 25
5.1.	Сведения о местоположении здания, сооружения, объекта незавершенного строительства (при отсутствии адреса) в структурированном в соответствии с федеральной информационной адресной системой виде	-
5.2.	Дополнительные сведения о местоположении	-
6.	Иные сведения	-

3. Пояснения к сведениям об объекте недвижимости с кадастровым номером 31:16:0213010:71 :

1.	-

Описание местоположения зданий, сооружений, объектов незавершенного строительства на земельном участке

1. Сведения о характерных точках контура объекта недвижимости с кадастровым номером : 31:16:0125015:251 :

Система координат МСК-31 **Зона № 1**

Обозначение характерных точек контура	Содержатся в Едином государственном реестре недвижимости			Определены в ходе выполнения комплексных кадастровых работ			Метод определения координат	Формулы, примененные для расчета средней квадратической погрешности определения координат характерных точек (Mt), м, с подставленными в такие формулы значениями и итоговые (вычисленные) значения Mt, м
	Координаты, м		Радиус, м	Координаты, м		Радиус, м		
	X	Y	R	X	Y	R		
1	2	3	4	5	6	7	8	9
н317О	-	-	-	394089.86	1332289.70	-	Метод спутниковых геодезических измерений (определений)	
н318О	-	-	-	394092.88	1332297.26	-	Метод спутниковых геодезических измерений (определений)	
н319О	-	-	-	394087.29	1332299.78	-	Метод спутниковых геодезических измерений (определений)	
н320О	-	-	-	394086.77	1332298.51	-	Метод спутниковых геодезических измерений (определений)	
н321О	-	-	-	394083.99	1332299.62	-	Метод спутниковых геодезических измерений (определений)	
н322О	-	-	-	394081.38	1332293.09	-	Метод спутниковых геодезических измерений (определений)	
н317О	-	-	-	394089.86	1332289.70	-	Метод спутниковых геодезических измерений (определений)	

2. Сведения о характеристиках объекта недвижимости с кадастровым номером : 31:16:0125015:251 :

№ п/п	Наименование характеристики	Значение характеристики
1	2	3
1.	Вид объекта недвижимости	здание
2.	Ранее присвоенный государственный учетный номер (инвентарный) здания, сооружения, объекта незавершенного строительства	-
3.	Кадастровый номер земельного участка (земельных участков), в границах которого (которых) расположены здание, сооружение, объект незавершенного строительства	31:16:0213010:38
4.	Уникальный учетный номер кадастрового квартала, в границах которого расположены здание, сооружение, объект незавершенного строительства	31:16:0213010
5.	Адрес здания, сооружения, объекта незавершенного строительства	Российская Федерация, Белгородская область, город Белгород, улица Ватутина, дом 23
5.1.	Сведения о местоположении здания, сооружения, объекта незавершенного строительства (при отсутствии адреса) в структурированном в соответствии с федеральной информационной адресной системой виде	-
5.2.	Дополнительные сведения о местоположении	-
6.	Иные сведения	-

3. Пояснения к сведениям об объекте недвижимости с кадастровым номером 31:16:0125015:251 :

1.	-

Описание местоположения зданий, сооружений, объектов незавершенного строительства на земельном участке

1. Сведения о характерных точках контура объекта недвижимости с кадастровым номером : 31:16:0101001:9055 :

Система координат МСК-31 **Зона № 1**

Обозначение характерных точек контура	Содержатся в Едином государственном реестре недвижимости			Определены в ходе выполнения комплексных кадастровых работ			Метод определения координат	Формулы, примененные для расчета средней квадратической погрешности определения координат характерных точек (Mt), м, с подставленными в такие формулы значениями и итоговые (вычисленные) значения Mt, м
	Координаты, м		Радиус, м	Координаты, м		Радиус, м		
	X	Y	R	X	Y	R		
1	2	3	4	5	6	7	8	9
н323О	-	-	-	394057.49	1332305.86	-	Метод спутниковых геодезических измерений (определений)	
н324О	-	-	-	394061.04	1332304.12	-	Метод спутниковых геодезических измерений (определений)	
н325О	-	-	-	394064.08	1332310.35	-	Метод спутниковых геодезических измерений (определений)	
н326О	-	-	-	394057.84	1332313.40	-	Метод спутниковых геодезических измерений (определений)	
н327О	-	-	-	394056.97	1332311.62	-	Метод спутниковых геодезических измерений (определений)	
н328О	-	-	-	394054.99	1332312.59	-	Метод спутниковых геодезических измерений (определений)	
н329О	-	-	-	394051.80	1332306.05	-	Метод спутниковых геодезических измерений (определений)	
н330О	-	-	-	394056.46	1332303.74	-	Метод спутниковых геодезических измерений (определений)	

1. Сведения о характерных точках контура объекта недвижимости с кадастровым номером : 31:16:0101001:9055 :

Система координат МСК-31 **Зона № 1**

Обозначение характерных точек контура	Содержатся в Едином государственном реестре недвижимости			Определены в ходе выполнения комплексных кадастровых работ			Метод определения координат	Формулы, примененные для расчета средней квадратической погрешности определения координат характерных точек (Mt), м, с подставленными в такие формулы значениями и итоговые (вычисленные) значения Mt, м
	Координаты, м		Радиус, м	Координаты, м		Радиус, м		
	X	Y	R	X	Y	R		
1	2	3	4	5	6	7	8	9
н323О	-	-	-	394057.49	1332305.86	-	Метод спутниковых геодезических измерений (определений)	

2. Сведения о характеристиках объекта недвижимости с кадастровым номером : 31:16:0101001:9055 :

№ п/п	Наименование характеристики	Значение характеристики
1	2	3
1.	Вид объекта недвижимости	здание
2.	Ранее присвоенный государственный учетный номер (инвентарный) здания, сооружения, объекта незавершенного строительства	-
3.	Кадастровый номер земельного участка (земельных участков), в границах которого (которых) расположены здание, сооружение, объект незавершенного строительства	31:16:0213010:39
4.	Уникальный учетный номер кадастрового квартала, в границах которого расположены здание, сооружение, объект незавершенного строительства	31:16:0213010
5.	Адрес здания, сооружения, объекта незавершенного строительства	Российская Федерация, Белгородская область, город Белгород, улица Ватутина, дом 19
5.1.	Сведения о местоположении здания, сооружения, объекта незавершенного строительства (при отсутствии адреса) в структурированном в соответствии с федеральной информационной адресной системой виде	-
5.2.	Дополнительные сведения о местоположении	-
6.	Иные сведения	-

3. Пояснения к сведениям об объекте недвижимости с кадастровым номером 31:16:0101001:9055 :

1.	-

Описание местоположения зданий, сооружений, объектов незавершенного строительства на земельном участке

1. Сведения о характерных точках контура объекта недвижимости с кадастровым номером : 31:16:0220020:27 :

Система координат МСК-31 **Зона № 1**

Обозначение характерных точек контура	Содержатся в Едином государственном реестре недвижимости			Определены в ходе выполнения комплексных кадастровых работ			Метод определения координат	Формулы, примененные для расчета средней квадратической погрешности определения координат характерных точек (Mt), м, с подставленными в такие формулы значениями и итоговые (вычисленные) значения Mt, м
	Координаты, м		Радиус, м	Координаты, м		Радиус, м		
	X	Y	R	X	Y	R		
1	2	3	4	5	6	7	8	9
н331О	-	-	-	394049.65	1332303.87	-	Метод спутниковых геодезических измерений (определений)	
н332О	-	-	-	394050.40	1332305.40	-	Метод спутниковых геодезических измерений (определений)	
н333О	-	-	-	394047.50	1332306.82	-	Метод спутниковых геодезических измерений (определений)	
н334О	-	-	-	394043.95	1332299.40	-	Метод спутниковых геодезических измерений (определений)	
н335О	-	-	-	394050.55	1332296.18	-	Метод спутниковых геодезических измерений (определений)	
н336О	-	-	-	394053.38	1332302.04	-	Метод спутниковых геодезических измерений (определений)	
н331О	-	-	-	394049.65	1332303.87	-	Метод спутниковых геодезических измерений (определений)	

2. Сведения о характеристиках объекта недвижимости с кадастровым номером : 31:16:0220020:27 :

№ п/п	Наименование характеристики	Значение характеристики
1	2	3
1.	Вид объекта недвижимости	здание
2.	Ранее присвоенный государственный учетный номер (инвентарный) здания, сооружения, объекта незавершенного строительства	-
3.	Кадастровый номер земельного участка (земельных участков), в границах которого (которых) расположены здание, сооружение, объект незавершенного строительства	31:16:0213010:39
4.	Уникальный учетный номер кадастрового квартала, в границах которого расположены здание, сооружение, объект незавершенного строительства	31:16:0213010
5.	Адрес здания, сооружения, объекта незавершенного строительства	Российская Федерация, Белгородская область, город Белгород, улица Ватутина, дом 19
5.1.	Сведения о местоположении здания, сооружения, объекта незавершенного строительства (при отсутствии адреса) в структурированном в соответствии с федеральной информационной адресной системой виде	-
5.2.	Дополнительные сведения о местоположении	-
6.	Иные сведения	-

3. Пояснения к сведениям об объекте недвижимости с кадастровым номером 31:16:0220020:27 :

1.	-

Описание местоположения зданий, сооружений, объектов незавершенного строительства на земельном участке

1. Сведения о характерных точках контура объекта недвижимости с кадастровым номером : 31:16:0213010:58 :

Система координат МСК-31 **Зона № 1**

Обозначение характерных точек контура	Содержатся в Едином государственном реестре недвижимости			Определены в ходе выполнения комплексных кадастровых работ			Метод определения координат	Формулы, примененные для расчета средней квадратической погрешности определения координат характерных точек (Mt), м, с подставленными в такие формулы значениями и итоговые (вычисленные) значения Mt, м
	Координаты, м		Радиус, м	Координаты, м		Радиус, м		
	X	Y	R	X	Y	R		
1	2	3	4	5	6	7	8	9
н337О	-	-	-	394295.51	1332188.26	-	Метод спутниковых геодезических измерений (определений)	
н338О	-	-	-	394293.67	1332184.92	-	Метод спутниковых геодезических измерений (определений)	
н339О	-	-	-	394302.69	1332180.58	-	Метод спутниковых геодезических измерений (определений)	
н340О	-	-	-	394306.64	1332188.78	-	Метод спутниковых геодезических измерений (определений)	
н341О	-	-	-	394296.99	1332193.42	-	Метод спутниковых геодезических измерений (определений)	
н342О	-	-	-	394294.65	1332188.67	-	Метод спутниковых геодезических измерений (определений)	
н337О	-	-	-	394295.51	1332188.26	-	Метод спутниковых геодезических измерений (определений)	

2. Сведения о характеристиках объекта недвижимости с кадастровым номером : 31:16:0213010:58 :

№ п/п	Наименование характеристики	Значение характеристики
1	2	3
1.	Вид объекта недвижимости	здание
2.	Ранее присвоенный государственный учетный номер (инвентарный) здания, сооружения, объекта незавершенного строительства	-
3.	Кадастровый номер земельного участка (земельных участков), в границах которого (которых) расположены здание, сооружение, объект незавершенного строительства	31:16:0213010:4
4.	Уникальный учетный номер кадастрового квартала, в границах которого расположены здание, сооружение, объект незавершенного строительства	31:16:0213010
5.	Адрес здания, сооружения, объекта незавершенного строительства	Российская Федерация, Белгородская область, город Белгород, улица Ватутина, дом 55
5.1.	Сведения о местоположении здания, сооружения, объекта незавершенного строительства (при отсутствии адреса) в структурированном в соответствии с федеральной информационной адресной системой виде	-
5.2.	Дополнительные сведения о местоположении	-
6.	Иные сведения	-

3. Пояснения к сведениям об объекте недвижимости с кадастровым номером 31:16:0213010:58 :

1.	-

Описание местоположения зданий, сооружений, объектов незавершенного строительства на земельном участке

1. Сведения о характерных точках контура объекта недвижимости с кадастровым номером : 31:16:0125015:162 :

Система координат МСК-31 **Зона № 1**

Обозначение характерных точек контура	Содержатся в Едином государственном реестре недвижимости			Определены в ходе выполнения комплексных кадастровых работ			Метод определения координат	Формулы, примененные для расчета средней квадратической погрешности определения координат характерных точек (Mt), м, с подставленными в такие формулы значениями и итоговые (вычисленные) значения Mt, м
	Координаты, м		Радиус, м	Координаты, м		Радиус, м		
	X	Y	R	X	Y	R		
1	2	3	4	5	6	7	8	9
н343О	-	-	-	394047.81	1332312.92	-	Метод спутниковых геодезических измерений (определений)	
н344О	-	-	-	394049.64	1332316.63	-	Метод спутниковых геодезических измерений (определений)	
н345О	-	-	-	394043.12	1332319.81	-	Метод спутниковых геодезических измерений (определений)	
н346О	-	-	-	394041.60	1332316.64	-	Метод спутниковых геодезических измерений (определений)	
н347О	-	-	-	394040.20	1332317.32	-	Метод спутниковых геодезических измерений (определений)	
н348О	-	-	-	394039.17	1332315.16	-	Метод спутниковых геодезических измерений (определений)	
н349О	-	-	-	394040.57	1332314.49	-	Метод спутниковых геодезических измерений (определений)	
н350О	-	-	-	394039.84	1332312.96	-	Метод спутниковых геодезических измерений (определений)	

1. Сведения о характерных точках контура объекта недвижимости с кадастровым номером : 31:16:0125015:162 :

Система координат МСК-31 **Зона № 1**

Обозначение характерных точек контура	Содержатся в Едином государственном реестре недвижимости			Определены в ходе выполнения комплексных кадастровых работ			Метод определения координат	Формулы, примененные для расчета средней квадратической погрешности определения координат характерных точек (Mt), м, с подставленными в такие формулы значениями и итоговые (вычисленные) значения Mt, м
	Координаты, м		Радиус, м	Координаты, м		Радиус, м		
	X	Y	R	X	Y	R		
1	2	3	4	5	6	7	8	9
н351О	-	-	-	394040.69	1332312.55	-	Метод спутниковых геодезических измерений (определений)	
н352О	-	-	-	394039.45	1332309.95	-	Метод спутниковых геодезических измерений (определений)	
н353О	-	-	-	394043.91	1332307.69	-	Метод спутниковых геодезических измерений (определений)	
н354О	-	-	-	394042.90	1332305.70	-	Метод спутниковых геодезических измерений (определений)	
н355О	-	-	-	394045.60	1332304.34	-	Метод спутниковых геодезических измерений (определений)	
н356О	-	-	-	394049.52	1332312.10	-	Метод спутниковых геодезических измерений (определений)	
н343О	-	-	-	394047.81	1332312.92	-	Метод спутниковых геодезических измерений (определений)	

2. Сведения о характеристиках объекта недвижимости с кадастровым номером : 31:16:0125015:162 :

№ п/п	Наименование характеристики	Значение характеристики
1	2	3
1.	Вид объекта недвижимости	здание

2. Сведения о характеристиках объекта недвижимости с кадастровым номером : 31:16:0125015:162 :

№ п/п	Наименование характеристики	Значение характеристики
1	2	3
2.	Ранее присвоенный государственный учетный номер (инвентарный) здания, сооружения, объекта незавершенного строительства	-
3.	Кадастровый номер земельного участка (земельных участков), в границах которого (которых) расположены здание, сооружение, объект незавершенного строительства	31:16:0213010:40
4.	Уникальный учетный номер кадастрового квартала, в границах которого расположены здание, сооружение, объект незавершенного строительства	31:16:0213010
5.	Адрес здания, сооружения, объекта незавершенного строительства	Российская Федерация, Белгородская область, город Белгород, улица Ватутина, дом 17
5.1.	Сведения о местоположении здания, сооружения, объекта незавершенного строительства (при отсутствии адреса) в структурированном в соответствии с федеральной информационной адресной системой виде	-
5.2.	Дополнительные сведения о местоположении	-
6.	Иные сведения	-

3. Пояснения к сведениям об объекте недвижимости с кадастровым номером 31:16:0125015:162 :

1.	-

Описание местоположения зданий, сооружений, объектов незавершенного строительства на земельном участке

1. Сведения о характерных точках контура объекта недвижимости с кадастровым номером : 31:16:0213010:65 :

Система координат МСК-31 **Зона № 1**

Обозначение характерных точек контура	Содержатся в Едином государственном реестре недвижимости			Определены в ходе выполнения комплексных кадастровых работ			Метод определения координат	Формулы, примененные для расчета средней квадратической погрешности определения координат характерных точек (Mt), м, с подставленными в такие формулы значениями и итоговые (вычисленные) значения Mt, м
	Координаты, м		Радиус, м	Координаты, м		Радиус, м		
	X	Y	R	X	Y	R		
1	2	3	4	5	6	7	8	9
н357О	-	-	-	394030.79	1332318.78	-	Метод спутниковых геодезических измерений (определений)	
н358О	-	-	-	394033.73	1332317.31	-	Метод спутниковых геодезических измерений (определений)	
н359О	-	-	-	394036.87	1332323.59	-	Метод спутниковых геодезических измерений (определений)	
н360О	-	-	-	394031.16	1332326.45	-	Метод спутниковых геодезических измерений (определений)	
н361О	-	-	-	394027.90	1332319.95	-	Метод спутниковых геодезических измерений (определений)	
н362О	-	-	-	394026.82	1332320.50	-	Метод спутниковых геодезических измерений (определений)	
н363О	-	-	-	394025.43	1332317.72	-	Метод спутниковых геодезических измерений (определений)	
н364О	-	-	-	394029.29	1332315.79	-	Метод спутниковых геодезических измерений (определений)	

1. Сведения о характерных точках контура объекта недвижимости с кадастровым номером : 31:16:0213010:65 :

Система координат МСК-31 **Зона № 1**

Обозначение характерных точек контура	Содержатся в Едином государственном реестре недвижимости			Определены в ходе выполнения комплексных кадастровых работ			Метод определения координат	Формулы, примененные для расчета средней квадратической погрешности определения координат характерных точек (Mt), м, с подставленными в такие формулы значениями и итоговые (вычисленные) значения Mt, м
	Координаты, м		Радиус, м	Координаты, м		Радиус, м		
	X	Y	R	X	Y	R		
1	2	3	4	5	6	7	8	9
н357О	-	-	-	394030.79	1332318.78	-	Метод спутниковых геодезических измерений (определений)	

2. Сведения о характеристиках объекта недвижимости с кадастровым номером : 31:16:0213010:65 :

№ п/п	Наименование характеристики	Значение характеристики
1	2	3
1.	Вид объекта недвижимости	здание
2.	Ранее присвоенный государственный учетный номер (инвентарный) здания, сооружения, объекта незавершенного строительства	-
3.	Кадастровый номер земельного участка (земельных участков), в границах которого (которых) расположены здание, сооружение, объект незавершенного строительства	31:16:0213010:41
4.	Уникальный учетный номер кадастрового квартала, в границах которого расположены здание, сооружение, объект незавершенного строительства	31:16:0213010
5.	Адрес здания, сооружения, объекта незавершенного строительства	Российская Федерация, Белгородская область, город Белгород, улица Ватутина, дом 15
5.1.	Сведения о местоположении здания, сооружения, объекта незавершенного строительства (при отсутствии адреса) в структурированном в соответствии с федеральной информационной адресной системой виде	-
5.2.	Дополнительные сведения о местоположении	-
6.	Иные сведения	-

3. Пояснения к сведениям об объекте недвижимости с кадастровым номером 31:16:0213010:65 :

1.	-

Описание местоположения зданий, сооружений, объектов незавершенного строительства на земельном участке

1. Сведения о характерных точках контура объекта недвижимости с кадастровым номером : 31:16:0125015:144 :

Система координат МСК-31 **Зона № 1**

Обозначение характерных точек контура	Содержатся в Едином государственном реестре недвижимости			Определены в ходе выполнения комплексных кадастровых работ			Метод определения координат	Формулы, примененные для расчета средней квадратической погрешности определения координат характерных точек (Mt), м, с подставленными в такие формулы значениями и итоговые (вычисленные) значения Mt, м
	Координаты, м		Радиус, м	Координаты, м		Радиус, м		
	X	Y	R	X	Y	R		
1	2	3	4	5	6	7	8	9
н365О	-	-	-	394443.77	1332077.97	-	Метод спутниковых геодезических измерений (определений)	
н366О	-	-	-	394449.41	1332092.59	-	Метод спутниковых геодезических измерений (определений)	
н367О	-	-	-	394442.32	1332095.32	-	Метод спутниковых геодезических измерений (определений)	
н368О	-	-	-	394436.68	1332080.70	-	Метод спутниковых геодезических измерений (определений)	
н365О	-	-	-	394443.77	1332077.97	-	Метод спутниковых геодезических измерений (определений)	

2. Сведения о характеристиках объекта недвижимости с кадастровым номером : 31:16:0125015:144 :

№ п/п	Наименование характеристики	Значение характеристики
1	2	3
1.	Вид объекта недвижимости	здание
2.	Ранее присвоенный государственный учетный номер (инвентарный) здания, сооружения, объекта незавершенного строительства	-
3.	Кадастровый номер земельного участка (земельных участков), в границах которого (которых) расположены здание, сооружение, объект незавершенного строительства	31:16:0213010:43

2. Сведения о характеристиках объекта недвижимости с кадастровым номером : 31:16:0125015:144 :

№ п/п	Наименование характеристики	Значение характеристики
1	2	3
4.	Уникальный учетный номер кадастрового квартала, в границах которого расположены здание, сооружение, объект незавершенного строительства	31:16:0213010
5.	Адрес здания, сооружения, объекта незавершенного строительства	Российская Федерация, Белгородская область, город Белгород, улица Ватутина, дом 73а
5.1.	Сведения о местоположении здания, сооружения, объекта незавершенного строительства (при отсутствии адреса) в структурированном в соответствии с федеральной информационной адресной системой виде	-
5.2.	Дополнительные сведения о местоположении	-
6.	Иные сведения	-

3. Пояснения к сведениям об объекте недвижимости с кадастровым номером 31:16:0125015:144 :

1.	-

Описание местоположения зданий, сооружений, объектов незавершенного строительства на земельном участке

1. Сведения о характерных точках контура объекта недвижимости с кадастровым номером : 31:16:0213010:52 :

Система координат МСК-31 **Зона № 1**

Обозначение характерных точек контура	Содержатся в Едином государственном реестре недвижимости			Определены в ходе выполнения комплексных кадастровых работ			Метод определения координат	Формулы, примененные для расчета средней квадратической погрешности определения координат характерных точек (Mt), м, с подставленными в такие формулы значениями и итоговые (вычисленные) значения Mt, м
	Координаты, м		Радиус, м	Координаты, м		Радиус, м		
	X	Y	R	X	Y	R		
1	2	3	4	5	6	7	8	9
н369О	-	-	-	394270.78	1332197.90	-	Метод спутниковых геодезических измерений (определений)	
н370О	-	-	-	394278.42	1332194.37	-	Метод спутниковых геодезических измерений (определений)	
н371О	-	-	-	394282.02	1332201.67	-	Метод спутниковых геодезических измерений (определений)	
н372О	-	-	-	394277.46	1332203.86	-	Метод спутниковых геодезических измерений (определений)	
н373О	-	-	-	394276.96	1332202.81	-	Метод спутниковых геодезических измерений (определений)	
н374О	-	-	-	394273.85	1332204.30	-	Метод спутниковых геодезических измерений (определений)	
н369О	-	-	-	394270.78	1332197.90	-	Метод спутниковых геодезических измерений (определений)	

2. Сведения о характеристиках объекта недвижимости с кадастровым номером : 31:16:0213010:52 :

№ п/п	Наименование характеристики	Значение характеристики
1	2	3
1.	Вид объекта недвижимости	здание
2.	Ранее присвоенный государственный учетный номер (инвентарный) здания, сооружения, объекта незавершенного строительства	-
3.	Кадастровый номер земельного участка (земельных участков), в границах которого (которых) расположены здание, сооружение, объект незавершенного строительства	31:16:0213010:5
4.	Уникальный учетный номер кадастрового квартала, в границах которого расположены здание, сооружение, объект незавершенного строительства	31:16:0213010
5.	Адрес здания, сооружения, объекта незавершенного строительства	Российская Федерация, Белгородская область, город Белгород, улица Ватутина, дом 53
5.1.	Сведения о местоположении здания, сооружения, объекта незавершенного строительства (при отсутствии адреса) в структурированном в соответствии с федеральной информационной адресной системой виде	-
5.2.	Дополнительные сведения о местоположении	-
6.	Иные сведения	-

3. Пояснения к сведениям об объекте недвижимости с кадастровым номером 31:16:0213010:52 :

1.	-

Описание местоположения зданий, сооружений, объектов незавершенного строительства на земельном участке

1. Сведения о характерных точках контура объекта недвижимости с кадастровым номером : 31:16:0213010:53 :

Система координат МСК-31 **Зона № 1**

Обозначение характерных точек контура	Содержатся в Едином государственном реестре недвижимости			Определены в ходе выполнения комплексных кадастровых работ			Метод определения координат	Формулы, примененные для расчета средней квадратической погрешности определения координат характерных точек (Mt), м, с подставленными в такие формулы значениями и итоговые (вычисленные) значения Mt, м
	Координаты, м		Радиус, м	Координаты, м		Радиус, м		
	X	Y	R	X	Y	R		
1	2	3	4	5	6	7	8	9
н375О	-	-	-	394276.93	1332189.00	-	Метод спутниковых геодезических измерений (определений)	
н376О	-	-	-	394272.91	1332190.70	-	Метод спутниковых геодезических измерений (определений)	
н377О	-	-	-	394274.00	1332193.28	-	Метод спутниковых геодезических измерений (определений)	
н378О	-	-	-	394271.85	1332194.19	-	Метод спутниковых геодезических измерений (определений)	
н379О	-	-	-	394267.25	1332183.32	-	Метод спутниковых геодезических измерений (определений)	
н380О	-	-	-	394273.43	1332180.71	-	Метод спутниковых геодезических измерений (определений)	
н375О	-	-	-	394276.93	1332189.00	-	Метод спутниковых геодезических измерений (определений)	

2. Сведения о характеристиках объекта недвижимости с кадастровым номером : 31:16:0213010:53 :

№ п/п	Наименование характеристики	Значение характеристики
1	2	3
1.	Вид объекта недвижимости	здание
2.	Ранее присвоенный государственный учетный номер (инвентарный) здания, сооружения, объекта незавершенного строительства	-
3.	Кадастровый номер земельного участка (земельных участков), в границах которого (которых) расположены здание, сооружение, объект незавершенного строительства	31:16:0213010:5
4.	Уникальный учетный номер кадастрового квартала, в границах которого расположены здание, сооружение, объект незавершенного строительства	31:16:0213010
5.	Адрес здания, сооружения, объекта незавершенного строительства	Российская Федерация, Белгородская область, город Белгород, улица Ватутина, дом 53
5.1.	Сведения о местоположении здания, сооружения, объекта незавершенного строительства (при отсутствии адреса) в структурированном в соответствии с федеральной информационной адресной системой виде	-
5.2.	Дополнительные сведения о местоположении	-
6.	Иные сведения	-

3. Пояснения к сведениям об объекте недвижимости с кадастровым номером 31:16:0213010:53 :

1.	-

Описание местоположения зданий, сооружений, объектов незавершенного строительства на земельном участке

1. Сведения о характерных точках контура объекта недвижимости с кадастровым номером : 31:16:0213010:87 :

Система координат МСК-31 **Зона № 1**

Обозначение характерных точек контура	Содержатся в Едином государственном реестре недвижимости			Определены в ходе выполнения комплексных кадастровых работ			Метод определения координат	Формулы, примененные для расчета средней квадратической погрешности определения координат характерных точек (Mt), м, с подставленными в такие формулы значениями и итоговые (вычисленные) значения Mt, м
	Координаты, м		Радиус, м	Координаты, м		Радиус, м		
	X	Y	R	X	Y	R		
1	2	3	4	5	6	7	8	9
н381О	-	-	-	394267.51	1332186.73	-	Метод спутниковых геодезических измерений (определений)	
н382О	-	-	-	394270.41	1332193.65	-	Метод спутниковых геодезических измерений (определений)	
н383О	-	-	-	394267.00	1332195.08	-	Метод спутниковых геодезических измерений (определений)	
н384О	-	-	-	394264.10	1332188.17	-	Метод спутниковых геодезических измерений (определений)	
н381О	-	-	-	394267.51	1332186.73	-	Метод спутниковых геодезических измерений (определений)	

2. Сведения о характеристиках объекта недвижимости с кадастровым номером : 31:16:0213010:87 :

№ п/п	Наименование характеристики	Значение характеристики
1	2	3
1.	Вид объекта недвижимости	здание
2.	Ранее присвоенный государственный учетный номер (инвентарный) здания, сооружения, объекта незавершенного строительства	-
3.	Кадастровый номер земельного участка (земельных участков), в границах которого (которых) расположены здание, сооружение, объект незавершенного строительства	31:16:0213010:5

2. Сведения о характеристиках объекта недвижимости с кадастровым номером : 31:16:0213010:87 :

№ п/п	Наименование характеристики	Значение характеристики
1	2	3
4.	Уникальный учетный номер кадастрового квартала, в границах которого расположены здание, сооружение, объект незавершенного строительства	31:16:0213010
5.	Адрес здания, сооружения, объекта незавершенного строительства	Российская Федерация, Белгородская область, город Белгород, улица Ватутина, дом 53
5.1.	Сведения о местоположении здания, сооружения, объекта незавершенного строительства (при отсутствии адреса) в структурированном в соответствии с федеральной информационной адресной системой виде	-
5.2.	Дополнительные сведения о местоположении	-
6.	Иные сведения	-

3. Пояснения к сведениям об объекте недвижимости с кадастровым номером 31:16:0213010:87 :

1.	-

Описание местоположения зданий, сооружений, объектов незавершенного строительства на земельном участке

1. Сведения о характерных точках контура объекта недвижимости с кадастровым номером : 31:16:0213010:62 :

Система координат МСК-31 **Зона № 1**

Обозначение характерных точек контура	Содержатся в Едином государственном реестре недвижимости			Определены в ходе выполнения комплексных кадастровых работ			Метод определения координат	Формулы, примененные для расчета средней квадратической погрешности определения координат характерных точек (Mt), м, с подставленными в такие формулы значениями и итоговые (вычисленные) значения Mt, м
	Координаты, м		Радиус, м	Координаты, м		Радиус, м		
	X	Y	R	X	Y	R		
1	2	3	4	5	6	7	8	9
н138О	-	-	-	394253.26	1332205.20	-	Метод спутниковых геодезических измерений (определений)	
н139О	-	-	-	394257.24	1332213.88	-	Метод спутниковых геодезических измерений (определений)	
н140О	-	-	-	394249.77	1332217.31	-	Метод спутниковых геодезических измерений (определений)	
н141О	-	-	-	394247.67	1332212.73	-	Метод спутниковых геодезических измерений (определений)	
н142О	-	-	-	394245.99	1332213.50	-	Метод спутниковых геодезических измерений (определений)	
н143О	-	-	-	394242.83	1332206.63	-	Метод спутниковых геодезических измерений (определений)	
н144О	-	-	-	394247.57	1332204.46	-	Метод спутниковых геодезических измерений (определений)	
н145О	-	-	-	394248.84	1332207.23	-	Метод спутниковых геодезических измерений (определений)	

1. Сведения о характерных точках контура объекта недвижимости с кадастровым номером : 31:16:0213010:62 :

Система координат МСК-31 **Зона № 1**

Обозначение характерных точек контура	Содержатся в Едином государственном реестре недвижимости			Определены в ходе выполнения комплексных кадастровых работ			Метод определения координат	Формулы, примененные для расчета средней квадратической погрешности определения координат характерных точек (Mt), м, с подставленными в такие формулы значениями и итоговые (вычисленные) значения Mt, м
	Координаты, м		Радиус, м	Координаты, м		Радиус, м		
	X	Y	R	X	Y	R		
1	2	3	4	5	6	7	8	9
н138О	-	-	-	394253.26	1332205.20	-	Метод спутниковых геодезических измерений (определений)	

2. Сведения о характеристиках объекта недвижимости с кадастровым номером : 31:16:0213010:62 :

№ п/п	Наименование характеристики	Значение характеристики
1	2	3
1.	Вид объекта недвижимости	здание
2.	Ранее присвоенный государственный учетный номер (инвентарный) здания, сооружения, объекта незавершенного строительства	-
3.	Кадастровый номер земельного участка (земельных участков), в границах которого (которых) расположены здание, сооружение, объект незавершенного строительства	31:16:0213010:6
4.	Уникальный учетный номер кадастрового квартала, в границах которого расположены здание, сооружение, объект незавершенного строительства	31:16:0213010
5.	Адрес здания, сооружения, объекта незавершенного строительства	Российская Федерация, Белгородская область, город Белгород, улица Ватутина, дом 49
5.1.	Сведения о местоположении здания, сооружения, объекта незавершенного строительства (при отсутствии адреса) в структурированном в соответствии с федеральной информационной адресной системой виде	-
5.2.	Дополнительные сведения о местоположении	-
6.	Иные сведения	-

3. Пояснения к сведениям об объекте недвижимости с кадастровым номером 31:16:0213010:62 :

1.	-

Описание местоположения зданий, сооружений, объектов незавершенного строительства на земельном участке

1. Сведения о характерных точках контура объекта недвижимости с кадастровым номером : 31:16:0125015:325 :

Система координат МСК-31 **Зона № 1**

Обозначение характерных точек контура	Содержатся в Едином государственном реестре недвижимости			Определены в ходе выполнения комплексных кадастровых работ			Метод определения координат	Формулы, примененные для расчета средней квадратической погрешности определения координат характерных точек (Mt), м, с подставленными в такие формулы значениями и итоговые (вычисленные) значения Mt, м
	Координаты, м		Радиус, м	Координаты, м		Радиус, м		
	X	Y	R	X	Y	R		
1	2	3	4	5	6	7	8	9
н385О	-	-	-	394264.77	1332208.48	-	Метод спутниковых геодезических измерений (определений)	
н386О	-	-	-	394262.20	1332209.60	-	Метод спутниковых геодезических измерений (определений)	
н387О	-	-	-	394259.80	1332204.11	-	Метод спутниковых геодезических измерений (определений)	
н388О	-	-	-	394268.04	1332200.50	-	Метод спутниковых геодезических измерений (определений)	
н389О	-	-	-	394271.32	1332208.00	-	Метод спутниковых геодезических измерений (определений)	
н390О	-	-	-	394265.64	1332210.48	-	Метод спутниковых геодезических измерений (определений)	
н385О	-	-	-	394264.77	1332208.48	-	Метод спутниковых геодезических измерений (определений)	

2. Сведения о характеристиках объекта недвижимости с кадастровым номером : 31:16:0125015:325 :

№ п/п	Наименование характеристики	Значение характеристики
1	2	3
1.	Вид объекта недвижимости	здание
2.	Ранее присвоенный государственный учетный номер (инвентарный) здания, сооружения, объекта незавершенного строительства	-
3.	Кадастровый номер земельного участка (земельных участков), в границах которого (которых) расположены здание, сооружение, объект незавершенного строительства	31:16:0213010:8
4.	Уникальный учетный номер кадастрового квартала, в границах которого расположены здание, сооружение, объект незавершенного строительства	31:16:0213010
5.	Адрес здания, сооружения, объекта незавершенного строительства	Российская Федерация, Белгородская область, город Белгород, улица Ватутина, дом 51
5.1.	Сведения о местоположении здания, сооружения, объекта незавершенного строительства (при отсутствии адреса) в структурированном в соответствии с федеральной информационной адресной системой виде	-
5.2.	Дополнительные сведения о местоположении	-
6.	Иные сведения	-

3. Пояснения к сведениям об объекте недвижимости с кадастровым номером 31:16:0125015:325 :

1.	-

Описание местоположения зданий, сооружений, объектов незавершенного строительства на земельном участке

1. Сведения о характерных точках контура объекта недвижимости с кадастровым номером : 31:16:0125015:84 :

Система координат МСК-31 **Зона № 1**

Обозначение характерных точек контура	Содержатся в Едином государственном реестре недвижимости			Определены в ходе выполнения комплексных кадастровых работ			Метод определения координат	Формулы, примененные для расчета средней квадратической погрешности определения координат характерных точек (Mt), м, с подставленными в такие формулы значениями и итоговые (вычисленные) значения Mt, м
	Координаты, м		Радиус, м	Координаты, м		Радиус, м		
	X	Y	R	X	Y	R		
1	2	3	4	5	6	7	8	9
н391О	-	-	-	394351.50	1332169.32	-	Метод спутниковых геодезических измерений (определений)	
н392О	-	-	-	394346.53	1332172.07	-	Метод спутниковых геодезических измерений (определений)	
н393О	-	-	-	394345.24	1332169.14	-	Метод спутниковых геодезических измерений (определений)	
н394О	-	-	-	394342.85	1332170.19	-	Метод спутниковых геодезических измерений (определений)	
н395О	-	-	-	394340.63	1332164.94	-	Метод спутниковых геодезических измерений (определений)	
н396О	-	-	-	394343.38	1332163.74	-	Метод спутниковых геодезических измерений (определений)	
н397О	-	-	-	394343.66	1332164.38	-	Метод спутниковых геодезических измерений (определений)	
н398О	-	-	-	394348.41	1332162.27	-	Метод спутниковых геодезических измерений (определений)	

1. Сведения о характерных точках контура объекта недвижимости с кадастровым номером : 31:16:0125015:84 :

Система координат МСК-31 **Зона № 1**

Обозначение характерных точек контура	Содержатся в Едином государственном реестре недвижимости			Определены в ходе выполнения комплексных кадастровых работ			Метод определения координат	Формулы, примененные для расчета средней квадратической погрешности определения координат характерных точек (Mt), м, с подставленными в такие формулы значениями и итоговые (вычисленные) значения Mt, м
	Координаты, м		Радиус, м	Координаты, м		Радиус, м		
	X	Y	R	X	Y	R		
1	2	3	4	5	6	7	8	9
н391О	-	-	-	394351.50	1332169.32	-	Метод спутниковых геодезических измерений (определений)	

2. Сведения о характеристиках объекта недвижимости с кадастровым номером : 31:16:0125015:84 :

№ п/п	Наименование характеристики	Значение характеристики
1	2	3
1.	Вид объекта недвижимости	здание
2.	Ранее присвоенный государственный учетный номер (инвентарный) здания, сооружения, объекта незавершенного строительства	-
3.	Кадастровый номер земельного участка (земельных участков), в границах которого (которых) расположены здание, сооружение, объект незавершенного строительства	31:16:0213010:9
4.	Уникальный учетный номер кадастрового квартала, в границах которого расположены здание, сооружение, объект незавершенного строительства	31:16:0213010
5.	Адрес здания, сооружения, объекта незавершенного строительства	Российская Федерация, Белгородская область, город Белгород, улица Ватутина, дом 61
5.1.	Сведения о местоположении здания, сооружения, объекта незавершенного строительства (при отсутствии адреса) в структурированном в соответствии с федеральной информационной адресной системой виде	-
5.2.	Дополнительные сведения о местоположении	-
6.	Иные сведения	-

3. Пояснения к сведениям об объекте недвижимости с кадастровым номером 31:16:0125015:84 :

1.	-

Описание местоположения зданий, сооружений, объектов незавершенного строительства на земельном участке

1. Сведения о характерных точках контура объекта недвижимости с кадастровым номером : 31:16:0213010:47 :

Система координат МСК-31 **Зона № 1**

Обозначение характерных точек контура	Содержатся в Едином государственном реестре недвижимости			Определены в ходе выполнения комплексных кадастровых работ			Метод определения координат	Формулы, примененные для расчета средней квадратической погрешности определения координат характерных точек (Mt), м, с подставленными в такие формулы значениями и итоговые (вычисленные) значения Mt, м
	Координаты, м		Радиус, м	Координаты, м		Радиус, м		
	X	Y	R	X	Y	R		
1	2	3	4	5	6	7	8	9
н404О	-	-	-	394320.11	1332174.98	-	Метод спутниковых геодезических измерений (определений)	
н405О	-	-	-	394323.26	1332182.18	-	Метод спутниковых геодезических измерений (определений)	
н406О	-	-	-	394317.66	1332184.73	-	Метод спутниковых геодезических измерений (определений)	
н407О	-	-	-	394316.63	1332182.47	-	Метод спутниковых геодезических измерений (определений)	
н408О	-	-	-	394313.74	1332183.74	-	Метод спутниковых геодезических измерений (определений)	
н409О	-	-	-	394311.55	1332178.72	-	Метод спутниковых геодезических измерений (определений)	
н404О	-	-	-	394320.11	1332174.98	-	Метод спутниковых геодезических измерений (определений)	

2. Сведения о характеристиках объекта недвижимости с кадастровым номером : 31:16:0213010:47 :

№ п/п	Наименование характеристики	Значение характеристики
1	2	3
1.	Вид объекта недвижимости	здание
2.	Ранее присвоенный государственный учетный номер (инвентарный) здания, сооружения, объекта незавершенного строительства	-
3.	Кадастровый номер земельного участка (земельных участков), в границах которого (которых) расположены здание, сооружение, объект незавершенного строительства	31:16:0213010:7
4.	Уникальный учетный номер кадастрового квартала, в границах которого расположены здание, сооружение, объект незавершенного строительства	31:16:0213010
5.	Адрес здания, сооружения, объекта незавершенного строительства	Российская Федерация, Белгородская область, город Белгород, улица Ватутина, дом 57
5.1.	Сведения о местоположении здания, сооружения, объекта незавершенного строительства (при отсутствии адреса) в структурированном в соответствии с федеральной информационной адресной системой виде	-
5.2.	Дополнительные сведения о местоположении	-
6.	Иные сведения	-

3. Пояснения к сведениям об объекте недвижимости с кадастровым номером 31:16:0213010:47 :

1.	-

Описание местоположения зданий, сооружений, объектов незавершенного строительства на земельном участке

1. Сведения о характерных точках контура объекта недвижимости с кадастровым номером : 31:16:0125015:310 :

Система координат МСК-31 **Зона № 1**

Обозначение характерных точек контура	Содержатся в Едином государственном реестре недвижимости			Определены в ходе выполнения комплексных кадастровых работ			Метод определения координат	Формулы, примененные для расчета средней квадратической погрешности определения координат характерных точек (Mt), м, с подставленными в такие формулы значениями и итоговые (вычисленные) значения Mt, м
	Координаты, м		Радиус, м	Координаты, м		Радиус, м		
	X	Y	R	X	Y	R		
1	2	3	4	5	6	7	8	9
н410О	-	-	-	394262.72	1332212.82	-	Метод спутниковых геодезических измерений (определений)	
н411О	-	-	-	394259.66	1332214.18	-	Метод спутниковых геодезических измерений (определений)	
н412О	-	-	-	394257.04	1332208.29	-	Метод спутниковых геодезических измерений (определений)	
н413О	-	-	-	394260.10	1332206.93	-	Метод спутниковых геодезических измерений (определений)	
н410О	-	-	-	394262.72	1332212.82	-	Метод спутниковых геодезических измерений (определений)	

2. Сведения о характеристиках объекта недвижимости с кадастровым номером : 31:16:0125015:310 :

№ п/п	Наименование характеристики	Значение характеристики
1	2	3
1.	Вид объекта недвижимости	здание
2.	Ранее присвоенный государственный учетный номер (инвентарный) здания, сооружения, объекта незавершенного строительства	-
3.	Кадастровый номер земельного участка (земельных участков), в границах которого (которых) расположены здание, сооружение, объект незавершенного строительства	31:16:0213010:8

2. Сведения о характеристиках объекта недвижимости с кадастровым номером : 31:16:0125015:310 :

№ п/п	Наименование характеристики	Значение характеристики
1	2	3
4.	Уникальный учетный номер кадастрового квартала, в границах которого расположены здание, сооружение, объект незавершенного строительства	31:16:0213010
5.	Адрес здания, сооружения, объекта незавершенного строительства	Российская Федерация, Белгородская область, город Белгород, улица Ватутина, дом 51
5.1.	Сведения о местоположении здания, сооружения, объекта незавершенного строительства (при отсутствии адреса) в структурированном в соответствии с федеральной информационной адресной системой виде	-
5.2.	Дополнительные сведения о местоположении	-
6.	Иные сведения	-

3. Пояснения к сведениям об объекте недвижимости с кадастровым номером 31:16:0125015:310 :

1.	-

Схема геодезических построений

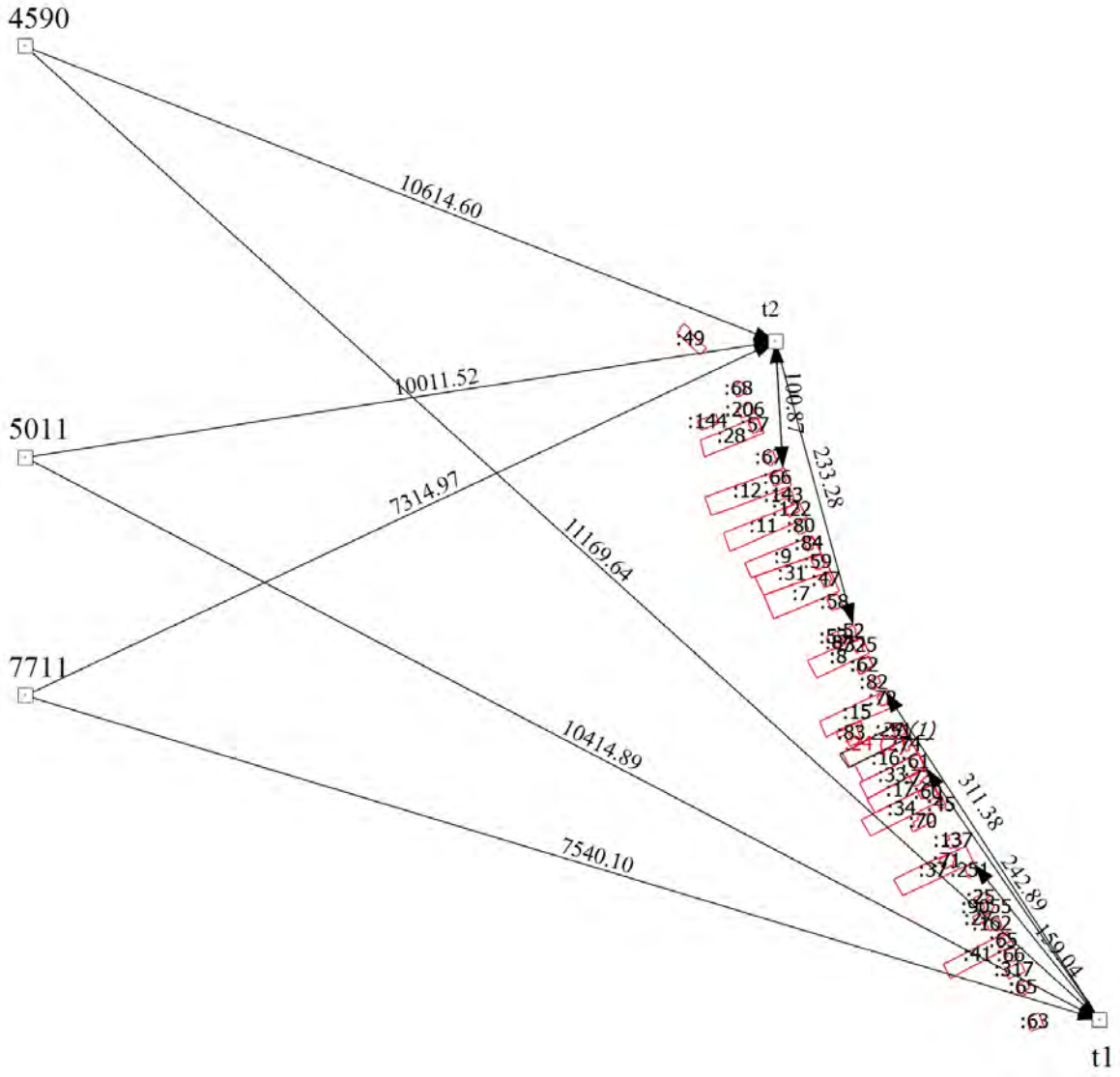

Условные обозначения

- Часть границы, местоположение которой определено при выполнении кадастровых работ

:41 - Уточняемый земельный участок

:82 - Уточняемое здание

- Пункт геодезической сети специального назначения, созданной в соответствии с законодательством Российской Федерации о геодезии и картографии

- Направления геодезических построений при определении координат характерных точек границ земельного участка

Схема границ земельных участков

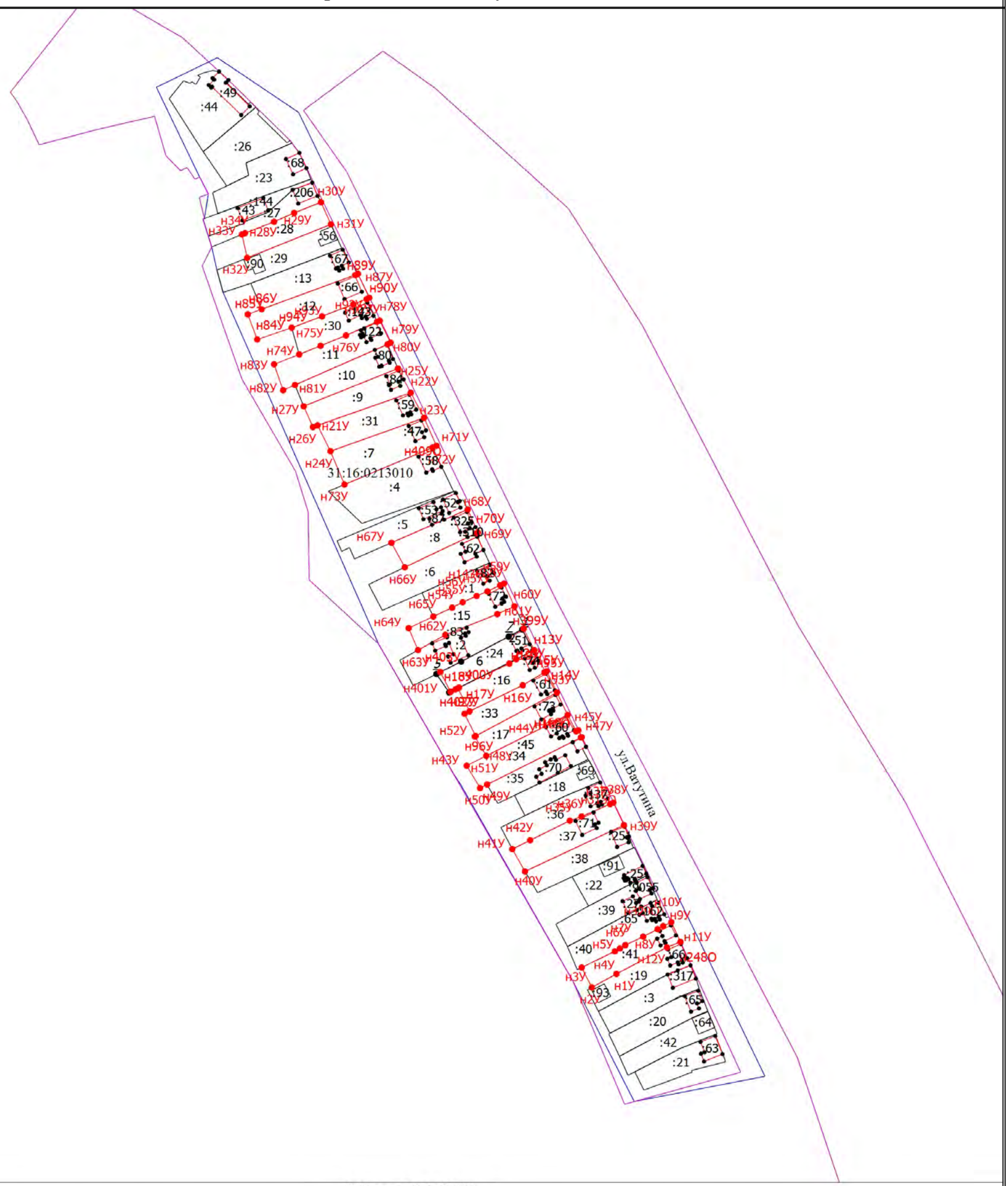

Масштаб 1:2500

Условные обозначения

- Вновь образованная часть границы, сведения о которой достаточны для определения ее местоположения
- Характерная точка контура здания, сооружения, объекта незавершенного строительства
н1У - Обозначение новой характерной точки
:1 - Кадастровый номер земельного участка
:16 - Уточняемый земельный участок
:56 - Кадастровый номер здания
- Часть контура, образованного проекцией вновь образованного наземного конструктивного элемента здания, сооружения, объекта незавершенного строительства
- Существующая часть границы, имеющиеся в ЕГРН сведения о которой достаточны для определения ее местоположения
- Часть контура, образованного проекцией существующего наземного конструктивного элемента здания, сооружения, объекта незавершенного строительства
2 - Обозначение характерной точки, местоположение которой не изменилось или было уточнено
- Граница кадастрового квартала
- Граница территориальной зоны
- Характерная точка границы земельного участка, сведения о которой отсутствуют в ЕГРН, местоположение которой определено при кадастровых работах (новая характерная точка)
31:16:0213010 - Номер кадастрового квартала

Схема геодезических построений

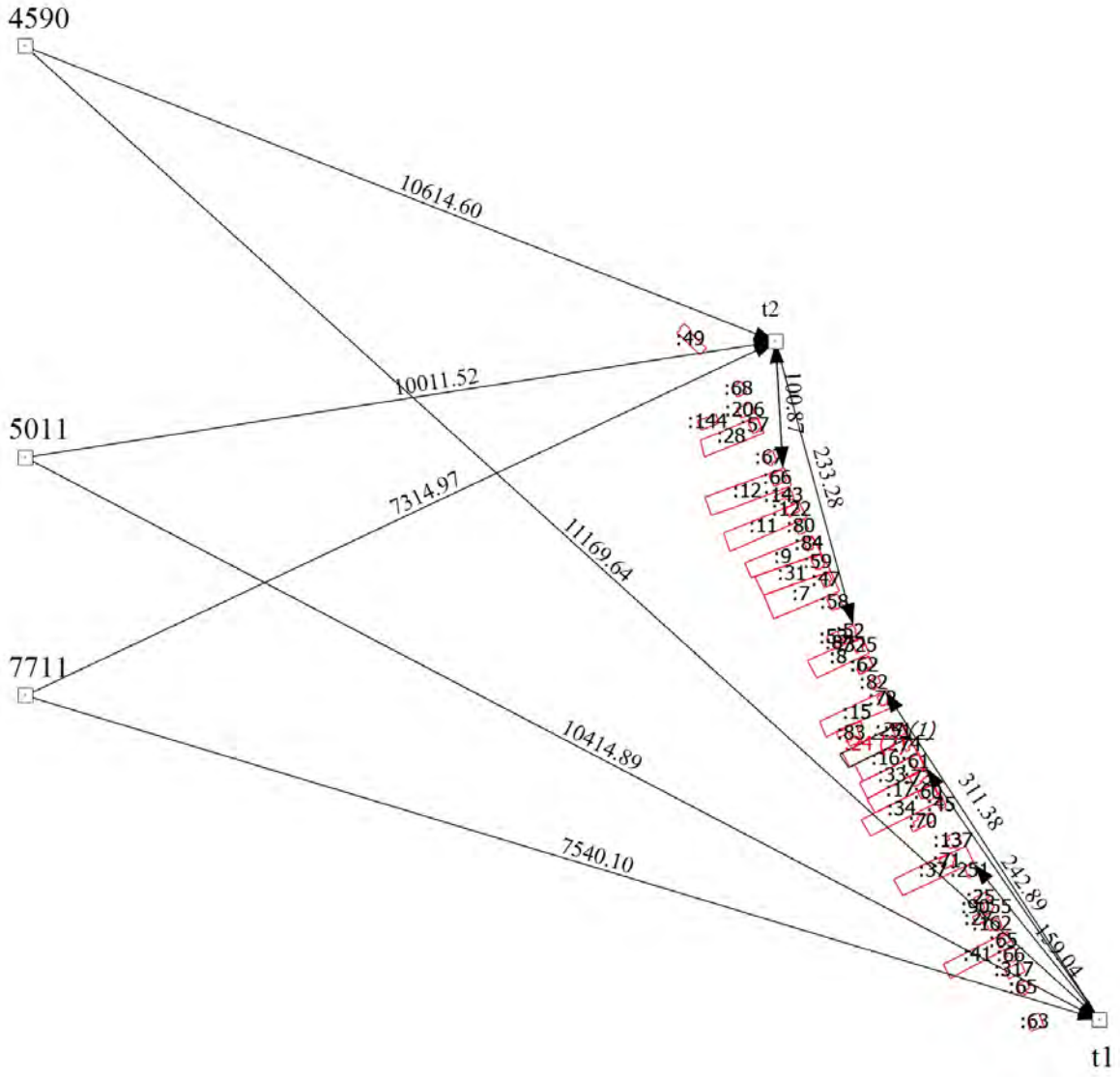

Условные обозначения

- Часть границы, местоположение которой определено при выполнении кадастровых работ

:41 - Уточняемый земельный участок

:82 - Уточняемое здание

- Пункт геодезической сети специального назначения, созданной в соответствии с законодательством Российской Федерации о геодезии и картографии

- Направления геодезических построений при определении координат характерных точек границ земельного участка

Схема границ земельных участков

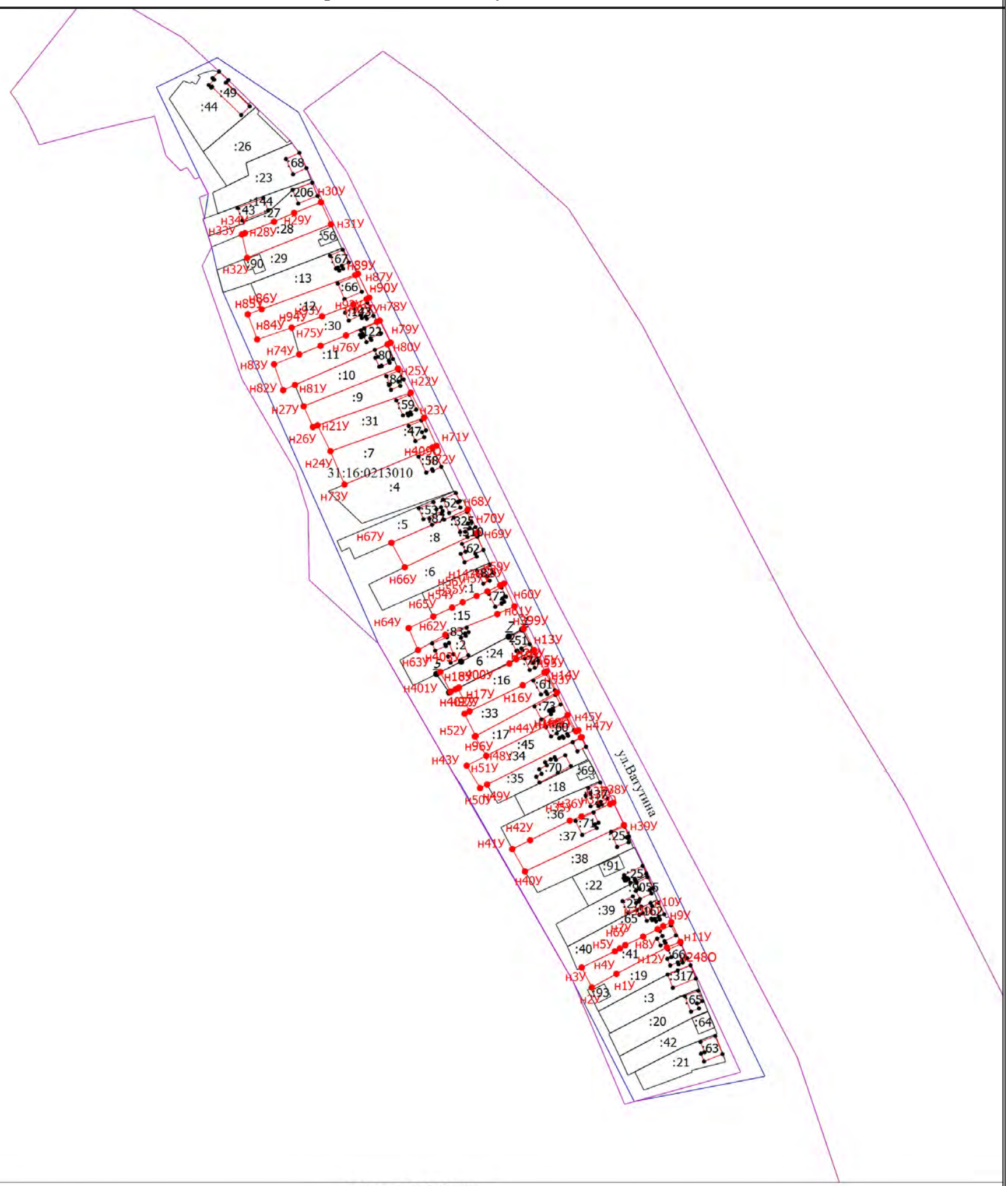

Масштаб 1:2500

Условные обозначения

- Вновь образованная часть границы, сведения о которой достаточны для определения ее местоположения
- Характерная точка контура здания, сооружения, объекта незавершенного строительства
н1У - Обозначение новой характерной точки
:1 - Кадастровый номер земельного участка
:16 - Уточняемый земельный участок
:56 - Кадастровый номер здания
- Часть контура, образованного проекцией вновь образованного наземного конструктивного элемента здания, сооружения, объекта незавершенного строительства
- Существующая часть границы, имеющиеся в ЕГРН сведения о которой достаточны для определения ее местоположения
- Часть контура, образованного проекцией существующего наземного конструктивного элемента здания, сооружения, объекта незавершенного строительства
2 - Обозначение характерной точки, местоположение которой не изменилось или было уточнено
- Граница кадастрового квартала
- Граница территориальной зоны
- Характерная точка границы земельного участка, сведения о которой отсутствуют в ЕГРН, местоположение которой определено при кадастровых работах (новая характерная точка)
31:16:0213010 - Номер кадастрового квартала