



# АДМИНИСТРАЦИЯ ГОРОДА БЕЛГОРОДА

## РАСПОРЯЖЕНИЕ

БЕЛГОРОД

«14» октября 2022 г.

№ 2327

### Об утверждении карты-плана территории по ул. Тимирязева – ул. А. Матросова

Руководствуясь статьей 42.10 Федерального закона от 24 июля 2007 года № 221-ФЗ «О кадастровой деятельности», постановлением администрации города Белгорода от 11 апреля 2022 года № 71 «Об утверждении регламента работы согласительной комиссии по согласованию местоположения границ земельных участков при выполнении комплексных кадастровых работ на территории городского округа «Город Белгород», распоряжением администрации города Белгорода от 13 мая 2022 года № 813 «О проведении комплексных кадастровых работ на территории города Белгорода», распоряжением администрации города Белгорода от 31 мая 2022 года № 1103 «О создании согласительной комиссии по согласованию местоположения границ земельных участков при выполнении комплексных кадастровых работ на территории городского округа «Город Белгород», с учетом протоколов заседаний согласительной комиссии по вопросу согласования местоположения границ земельных участков от 25 июля 2022 года и от 29 августа 2022 года и заключений согласительной комиссии о результатах рассмотрения возражений заинтересованных лиц относительно местоположения границ земельных участков, установленных при выполнении комплексных кадастровых работ, от 25 июля 2022 года и от 29 августа 2022 года:

1. Утвердить прилагаемую карту-план территории, подготовленную в результате выполнения комплексных кадастровых работ, в границах кадастрового квартала 31:16:0215012, расположенного на землях населенных пунктов по ул. Тимирязева – ул. А. Матросова.

2. Комитету имущественных и земельных отношений администрации города Белгорода (Пасика К.А.) обеспечить в установленном действующим законодательством порядке внесение в Единый государственный реестр недвижимости сведений о земельных участках и о местоположении на них зданий, сооружений, объектов незавершенного строительства, полученных в результате выполнения комплексных кадастровых работ.

3. Управлению информационной политики администрации города

(Абакумова О.С.) обеспечить опубликование настоящего распоряжения на официальном сайте органов местного самоуправления города Белгорода в информационно-телекоммуникационной сети Интернет.

4. Контроль исполнения настоящего распоряжения возложить на комитет имущественных и земельных отношений администрации города (Пасика К.А.).

**Глава администрации  
города Белгорода**



**А.А. Иванов**

**АКТ  
СОГЛАСОВАНИЯ МЕСТОПОЛОЖЕНИЯ ГРАНИЦ ЗЕМЕЛЬНЫХ УЧАСТКОВ  
ПРИ ВЫПОЛНЕНИИ КОМПЛЕКСНЫХ КАДАСТРОВЫХ РАБОТ**

**31:16:0215012**

(номер кадастрового квартала (номера смежных кадастровых кварталов), являющегося (являющихся) территорией, на которой выполняются комплексные кадастровые работы)

N п/п	Обозначение характерной точки или части границы	Отметка о согласовании (согласовано/ спорное)	Кадастровые номера или обозначения смежных земельных участков	Сведения о лице, представившем возражения	Всего листов: 1	Лист 1
						Реквизиты вступившего в законную силу судебного акта
1	3 - 4	Согласовано	31:16:0215012:24			
		Согласовано	31:16:0215012:14			
2	4	Согласовано	31:16:0215012:24			
		Согласовано	31:16:0215012:23 (2)			
3	5 - 6	Согласовано	31:16:0215012:24			
		Согласовано	31:16:0215012:23 (2)			
4	6 - 7	Согласовано	31:16:0215012:24			
		Согласовано	31:16:0215012:23 (2)			
5	н9 - 10	Согласовано	31:16:0215012:24			
		Согласовано	31:16:0215012:6			
6	10 - 1	Согласовано	31:16:0215012:24			
		Согласовано	31:16:0215012:6			
7	1 - 2	Согласовано	31:16:0215012:23 (2)			
		Согласовано	31:16:0215012:14			
8	4 - 1	Согласовано	31:16:0215012:23 (2)			
		Согласовано	31:16:0215012:14			
9	10 - 11	Согласовано	31:16:0215012:27			
		Согласовано	31:16:0215012:19			
10	11 - 12	Согласовано	31:16:0215012:27			
		Согласовано	31:16:0215012:19			
11	12 - 1	Согласовано	31:16:0215012:27			
		Согласовано	31:16:0215012:19			



Председатель согласительной комиссии:

М.П.

подпись

Пасика Кристина Андреевна

фамилия, инициалы



## ЗАКЛЮЧЕНИЕ

согласительной комиссии о результатах рассмотрения возражений заинтересованных лиц относительно местоположения границ земельных участков, установленных при выполнении комплексных кадастровых работ в границах кадастровых кварталов с учетными номерами: 31:16:0215012, 31:16:0215013, 31:16:0215014, 31:16:0215015, 31:16:0218015, 31:16:0126017, 31:16:0126018, 31:16:0126019, 31:16:0126020. при выполнении комплексных кадастровых работ в соответствии с государственным (муниципальным) контрактом от «02» мая 2022 года № 21.

г. Белгород

«25» июля 2022 года

Настоящее заключение составлено согласительной комиссией, образованной распоряжением администрации города Белгорода от «31» мая 2022 года № 1103 «О создании согласительной комиссии по согласованию местоположения границ земельных участков при выполнении комплексных кадастровых работ на территории городского округа «Город Белгород», в составе ее членов:

### Присутствовали:




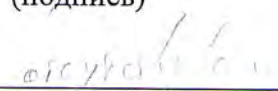



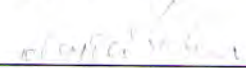

- |                                     |  |
|-------------------------------------|--|
| 1. Пасика<br>Кристина Андреевна     | - руководитель комитета имущественных и земельных отношений администрации города, председатель согласительной комиссии   |
| 2. Синегубов<br>Андрей Васильевич   | - заместитель руководителя управления архитектуры и градостроительства администрации города Белгорода – заместитель главного архитектора города, заместитель председателя согласительной комиссии  |
| 3. Лисицкий<br>Андрей Сергеевич     | - начальник управления земельных отношений комитета имущественных и земельных отношений администрации города, секретарь согласительной комиссии  |
| 4. Махнатеева<br>Наталья Николаевна | - ведущий специалист – эксперт отдела правового обеспечения, судебной защиты и регистрации прав Межрегионального территориального управления Федерального агентства по управлению государственным имуществом в Курской и Белгородской областях |
| 5. Морозов<br>Николай Иванович      | - председатель Ассоциации саморегулируемой организации «Объединение профессионалов кадастровой деятельности»   |
| 6. Худякова<br>Галина Ивановна      | - представитель Ассоциации «Саморегулируемая организация кадастровых инженеров»  |

В ходе выполнения в соответствии с государственным (муниципальным) контрактом от «02» мая 2022 года № 21 комплексных кадастровых работ в границах кадастрового квартала с учетными номерами 31:16:0215012, 31:16:0215013, 31:16:0215014, 31:16:0215015, 31:16:0218015, 31:16:0126017, 31:16:0126018, 31:16:0126019, 31:16:0126020, в сроки, установленные Федеральным законом от 24.07.2007 года № 221-ФЗ «О кадастровой деятельности», возражений заинтересованных лиц относительно местоположения границ земельных участков в согласительную комиссию не поступило.

Согласительной комиссии продолжить прием возражений заинтересованных лиц относительно местоположения границ земельных участков в течение 35 календарных дней - до «29» августа 2022 года.

**Подписи:**

Члены комиссии:

1.		Пасика К.А.
	(подпись)	(ф.и.о.)
2.		Синегубов А.В.
	(подпись)	(ф.и.о.)
3.		Лисицкий А.С.
	(подпись)	(ф.и.о.)
4.		Нагибина Н.Г.
	(подпись)	(ф.и.о.)
5.		Морозов Н.И.
	(подпись)	(ф.и.о.)
6.		Тарарьев Е.Н.
	(подпись)	(ф.и.о.)
7.		Махнатеева Н.Н.
	(подпись)	(ф.и.о.)
8.		Каменщикова Е.П.
	(подпись)	(ф.и.о.)
9.		Худякова Г.И.
	(подпись)	(ф.и.о.)



## ЗАКЛЮЧЕНИЕ

согласительной комиссии о результатах рассмотрения возражений заинтересованных лиц относительно местоположения границ земельных участков, установленных при выполнении комплексных кадастровых работ в границах кадастровых кварталов с учетными номерами: 31:16:0215012, 31:16:0215013, 31:16:0215014, 31:16:0215015, 31:16:0218015, 31:16:0126017, 31:16:0126018, 31:16:0126019, 31:16:0126020, при выполнении комплексных кадастровых работ в соответствии с государственным (муниципальным) контрактом от «02» мая 2022 года № 21.

г. Белгород

«29» августа 2022 года

Настоящее заключение составлено согласительной комиссией, образованной распоряжением администрации города Белгорода от «31» мая 2022 года № 1103 «О создании согласительной комиссии по согласованию местоположения границ земельных участков при выполнении комплексных кадастровых работ на территории городского округа «Город Белгород», в составе ее членов:

### Присутствовали:

- |                                    |   |
|------------------------------------|---|
| 1. Пасика<br>Кристина Андреевна    | - руководитель комитета имущественных и земельных отношений администрации города, председатель согласительной комиссии  |
| 2. Синегубов<br>Андрей Васильевич  | - заместитель руководителя управления архитектуры и градостроительства администрации города Белгорода – заместитель главного архитектора города, заместитель председателя согласительной комиссии |
| 3. Лисицкий<br>Андрей Сергеевич    | - начальник управления земельных отношений комитета имущественных и земельных отношений администрации города, секретарь согласительной комиссии   |
| 4. Нагибина<br>Наталья Геннадьевна | - начальник отдела учета государственных земель и кадастровой работы департамента земельных ресурсов министерства имущественных и земельных отношений Белгородской области                        |
| 5. Тарарыв<br>Елена Николаевна     | - главный специалист – эксперт отдела государственной регистрации недвижимости №1 Управления Федеральной службы государственной регистрации, кадастра и картографии по Белгородской области       |
| 6. Морозов<br>Николай Иванович     | - председатель Ассоциации саморегулируемой организации «Объединение профессионалов кадастровой деятельности»  |
| 7. Худякова<br>Галина Ивановна     | - представитель Ассоциации «Саморегулируемая организация кадастровых инженеров»   |










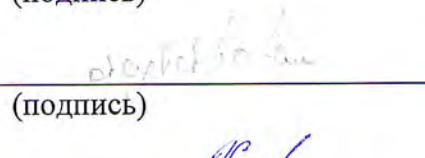

В ходе выполнения в соответствии с государственным (муниципальным) контрактом от «02» мая 2022 года № 21 комплексных кадастровых работ в границах кадастровых кварталов с учетными номерами 31:16:0215012, 31:16:0215013, 31:16:0215014, 31:16:0215015, 31:16:0218015, 31:16:0126017, 31:16:0126018, 31:16:0126019, 31:16:0126020 в сроки, установленные Федеральным законом от 24.07.2007 года № 221-ФЗ «О кадастровой деятельности», в согласительную комиссию поступило 1 возражение заинтересованного лица относительно местоположения границ земельных участков:

- Пересыпкиной Лидии Григорьевны – правообладателя земельного участка с кадастровым номером 31:16:0218015:23, расположенного по ул. Сиреневая, 6 относительно установления границ земельных участков по ул. Сиреневая, 6 и ул. Сиреневая, 4. В рамках рассмотрения возражения Пересыпкиной Л.Г. установлено, что фактическое местоположение границ земельного участка с кадастровым номером 31:16:0218015:23 не соответствует сведениям Единого государственного реестра недвижимости, в связи с чем осуществлено исправление реестровой ошибки. Земельные участки с кадастровыми номерами 31:16:0218015:22, 31:16:0218015:23 являются объектами комплексных кадастровых работ, сведения о границах и площади земельных участков внесены в проект карта-плана территории кадастрового квартала с учетным номером 31:16:0218015, изменение предоставленного проекта карты-плана территории, подготовленного в результате выполнения комплексных кадастровых работ, нецелесообразно. В соответствии со ст. 64 Земельного кодекса РФ от 25.10.2001 года №136-ФЗ земельные споры рассматриваются в судебном порядке. Местоположение точек границ земельного участка с КН 31:16:0218015:23 54; н41у; н40у является «спорным».

В соответствии с п. 20 ст. 42.10 Федерального закона от 24.07.2007 года № 221-ФЗ «О кадастровой деятельности» земельные споры о местоположении границ земельных участков, не урегулированные в результате согласования местоположения границ земельных участков, в отношении которых выполнены комплексные кадастровые работы, после оформления акта согласования местоположения границ при выполнении комплексных кадастровых работ разрешаются в судебном порядке.

**Подписи:**

Члены комиссии:

1.		Пасика К.А. (ф.и.о.)
2.		Синегубов А.В. (ф.и.о.)
3.		Лисицкий А.С. (ф.и.о.)
4.		Нагибина Н.Г. (ф.и.о.)
5.		Морозов Н.И. (ф.и.о.)
6.		Тарарьев Е.Н. (ф.и.о.)
7.		Махнатеева Н.Н. (ф.и.о.)
8.		Каменщикова Е.П. (ф.и.о.)
9.		Худякова Г.И. (ф.и.о.)

# КАРТА-ПЛАН ТЕРРИТОРИИ

Приложение  
УТВЕРЖДЕНА  
распоряжением администрации  
Города Белгорода  
От «        »  
2022 года №

## Пояснительная записка

### 1. Сведения о территории выполнения комплексных кадастровых работ: 31:16:0215012

(наименование субъекта Российской Федерации, муниципального образования, населенного пункта, уникальные учетные номера кадастровых кварталов, иные сведения, позволяющие определить местоположение территории, на которой выполняются комплексные кадастровые работы, например, наименование садоводческого или огороднического некоммерческого товарищества, гаражного кооператива, элемента планировочной структуры)

### 2. Основания выполнения комплексных кадастровых работ: Наименование, дата и номер документа, на основании которого выполняются комплексные кадастровые работы: "02" июля 2022 г. , 21

### 3. Дата подготовки карты-плана территории: "12" октября 2022 г.

### 4. Сведения о заказчике(ах) комплексных кадастровых работ:

В отношении юридического лица, органа местного самоуправления муниципального района, муниципального округа или городского округа либо уполномоченного исполнительного органа государственной власти субъекта Российской Федерации:

полное или сокращенное (в случае, если имеется) наименование: КОМИТЕТ ИМУЩЕСТВЕННЫХ И ЗЕМЕЛЬНЫХ ОТНОШЕНИЙ АДМИНИСТРАЦИИ ГОРОДА БЕЛГОРОДА  
основной государственный регистрационный номер: 1113123008129  
идентификационный номер налогоплательщика: 3123282512

В отношении физического лица или представителя физических или юридических лиц:

фамилия, имя, отчество (последнее - при наличии): -  
страховой номер индивидуального лицевого счета в системе обязательного пенсионного страхования Российской Федерации (СНИЛС): -

Наименование и реквизиты документа, подтверждающие полномочия представителя заказчика(ов) комплексных кадастровых работ: -

Адрес электронной почты (для направления уведомления о результатах внесения сведений в Единый государственный реестр недвижимости): -

### 5. Сведения об исполнителе комплексных кадастровых работ:

Полное или сокращенное (в случае, если имеется) наименование и адрес юридического лица, с которым заключен государственный или муниципальный контракт либо договор подряда на выполнение комплексных кадастровых работ: ГУП "Белоблтехинвентаризация"

Фамилия, имя, отчество кадастрового инженера (последнее - при наличии): Лазарева Лариса Александровна и основной государственный регистрационный номер кадастрового инженера индивидуального предпринимателя (ОГРНИП): -

Страховой номер индивидуального лицевого счета в системе обязательного пенсионного страхования Российской Федерации (СНИЛС) кадастрового инженера: 009-311-330 04

Уникальный реестровый номер кадастрового инженера в реестре саморегулируемой организации кадастровых инженеров и дата внесения сведений о физическом лице в такой реестр: 1753, 2016-06-10

Полное или (в случае, если имеется) сокращенное наименование саморегулируемой организации кадастровых инженеров, членом которой является кадастровый инженер: ВВВв

Контактный телефон: +7422235087

Почтовый адрес и адрес электронной почты, по которым осуществляется связь с кадастровым инженером: город Белгород, улица Парковая,5 btizapros@mail.ru



--

### 6. Перечень документов, использованных при подготовке карты-плана территории

№ п/п	Реквизиты документа				
	Вид	Дата	Номер	Наименование	Иные сведения
1	2	3	4	5	6
1	Кадастровый план территории	26.04.2022	****_ ***/***_* *****	Кадастровый план территории кадастрового квартала 31:16:0215012	-

### 7. Пояснения к карте-плану территории

1. Данные комплексные кадастровые работы выполняются на основании муниципального контракта №22 от 02.05.2022 года. Территория выполнения комплексных кадастровых работ - кадастровый квартал 31:16:0215012. 2. В результате выполнения комплексных кадастровых работ были уточнены 3 земельных участков с кадастровыми номерами 31:16:0215012:15,31:16:0215012:24,31:16:0215012:6. Уточняемые земельные участки расположены в территориальной зоне Ж-4 - Зона застройки индивидуальными жилыми домами и малоэтажными жилыми домами Согласно Правилам землепользования и застройки в г. Белгород предельные минимальные и (или) максимальные размеры земельных участков, образуемых в целях их предоставления на территории существующей застройки города, для зоны Ж-4 установлены таким образом: минимальная площадь земельного участка – 800 кв.м; максимальная площадь земельного участка – 2000 кв.м. 3. В результате выполнения комплексных кадастровых работ были исправлены 5 земельных участков с кадастровыми номерами 31:16:0215012:14,31:16:0215012:11,31:16:0215012:23,31:16:0215012:27,31:16:0215012:19. Уточняемые земельные участки расположены в территориальных зонах Ж-4 - Зона застройки индивидуальными жилыми домами и малоэтажными жилыми домами, Т-3 - зона железнодорожного и автомобильного транспорта,. Согласно Правилам землепользования и застройки в г. Белгород предельные минимальные и (или) максимальные размеры земельных участков, образуемых в целях их предоставления на территории существующей застройки города, для зоны Ж-4 установлены таким образом: минимальная площадь земельного участка – 800 кв.м; максимальная площадь земельного участка – 2000 кв.м. Для зон, Т-3, предельные минимальные и (или) максимальные размеры земельных участков не подлежат установлению. Значения площадей земельных участков, полученные при уточнении местоположения их границ, отличаются от значений площадей по данным ЕГРН на величину не более, чем десять процентов, в случае уменьшения площади земельного участка, и на величину не более предельного минимального размера, в случае увеличения площади земельного участка 4. Уточнено 26 объектов капитального строительства расположены в зоне Ж-4 - Зона застройки индивидуальными жилыми домами и малоэтажными жилыми домами

**Сведения о пунктах геодезической сети и средствах измерений**

**1. Сведения о пунктах геодезической сети:**

№ п/п	Вид геодезической сети	Название пункта геодезической сети и тип знака	Система координат пункта геодезической сети	Координаты пункта, м		Дата обследования "05" августа 2022 г.		
						Сведения о состоянии		
				Х	У	наружного знака пункта	центра пункта	марки центра пункта
1	2	3	4	5	6	7	8	9
1	3	Грязное, Пирамида	МСК-31, зона	391187.68	1319704.08	Сохранился	Сохранился	Сохранился
2	3	Киселево, Пирамида	МСК-31, зона	408366.83	1338083.63	Сохранился	Сохранился	Сохранился
3	2	Таврово, Дв.пирамида	МСК-31, зона	381908.06	1327932.10	Сохранился	Сохранился	Сохранился

**2. Сведения об использованных средствах измерений**

№ п/п	Наименование и обозначение типа средства измерений - прибора (инструмента, аппаратуры)	Заводской или серийный номер средства измерений	Реквизиты свидетельства о поверке прибора (инструмента, аппаратуры) и (или) срок действия поверки
1	2	3	4
-	-	-	-



## Сведения об уточняемых земельных участках

### 1. Сведения о характерных точках границы уточняемого земельного участка с кадастровым номером 31:16:0215012:15 :

Система координат МСК-31, зона					Зона № 1		
Обозначение характерных точек границ	Координаты, м				Метод определения координат	Формулы, примененные для расчета средней квадратической погрешности определения координат характерных точек границ (Mt), с подставленными в такие формулы значениями и итоговые (вычисленные) значения Mt, м	Описание закрепления точки
	содержатся в Едином государственном реестре недвижимости		определены в результате выполнения комплексных кадастровых работ				
1	Х	У	Х	У	6	7	8
н1У	-	-	392572.89	1332168.94	Метод спутниковых геодезических измерений (определений)		-
2	-	-	392573.17	1332169.36	Метод спутниковых геодезических измерений (определений)		-
3	-	-	392590.33	1332194.12	Метод спутниковых геодезических измерений (определений)		-
4	-	-	392573.09	1332205.73	Метод спутниковых геодезических измерений (определений)		-

5	-	-	392572.49	1332206.58	Метод спутниковых геодезических измерений (определений)	-
6	-	-	392554.27	1332182.45	Метод спутниковых геодезических измерений (определений)	-

**1. Сведения о характерных точках границы уточняемого земельного участка с кадастровым номером 31:16:0215012:15 :**


Система координат МСК-31, зона						Зона № 1	
Обозначение характерных точек границ	Координаты, м				Метод определения координат	Формулы, примененные для расчета средней квадратической погрешности определения координат характерных точек границ (Mt), с подставленными в такие формулы значениями и итоговые (вычисленные) значения Mt, м	Описание закрепления точки
	содержатся в Едином государственном реестре недвижимости		определены в результате выполнения комплексных кадастровых работ				
	X	Y	X	Y			
1	2	3	4	5	6	7	8
н7У	-	-	392553.75	1332181.78	Метод спутниковых геодезических измерений (определений)	-	-
н1У	-	-	392572.89	1332168.94	Метод спутниковых геодезических измерений (определений)	-	-

**2. Сведения о частях границ уточняемого земельного участка с кадастровым номером 31:16:0215012:15 :**

Обозначение части границ		Горизонтальное проложение (S), м	Описание прохождения части границ	Сведения о согласовании местоположения границ (согласовано/спорное)
от т.	до т.			
1	2	3	4	5
н1У	2	0.50	-	-
2	3	30.13	-	-
3	4	20.78	-	-
4	5	1.04	-	-
5	6	30.24	-	-
6	н7У	0.85	-	-







### Сведения об уточняемых земельных участках

**1. Сведения о характерных точках границы уточняемого земельного участка с кадастровым номером 31:16:0215012:24 :**

Система координат МСК-31, зона					Зона № 1		
Обозначение характерных точек границ	Координаты, м				Метод опреде ления коор динат	Формулы, примененные для расчета средней квадратической погрешности определения координат характерных точек границ (Mt), с подставленными в такие формулы значениями и итоговые (вычисленные) значения Mt, м	Описание закрепле ния точки
	содержатся в Едином государственном реестре недвижимости		определены в результате выполнения комплексных кадастровых работ				
	X	Y	X	Y			
1	2	3	4	5	6	7	8
1	-	-	392591.75	1332228.98	Метод спутник овых геодезич еских измерен ий (опреде лений)		-
2	-	-	392592.61	1332230.08	Метод спутник овых геодезич еских измерен ий (опреде лений)		-
3	-	-	392596.79	1332235.17	Метод спутник овых геодезич еских измерен ий (опреде лений)		-
4	-	-	392602.44	1332242.53	Метод спутник овых геодезич еских измерен ий (опреде лений)		-



5	-	-	392576.98	1332262.15	Метод спутниковых геодезических измерений (определений)	-
6	-	-	392566.15	1332270.98	Метод спутниковых геодезических измерений (определений)	-

**1. Сведения о характерных точках границы уточняемого земельного участка с кадастровым номером 31:16:0215012:24 :**

Система координат МСК-31, зона					Зона № 1		
Обозначение характерных точек границ	Координаты, м				Метод определения координат	Формулы, примененные для расчета средней квадратической погрешности определения координат характерных точек границ (Mt), с подставленными в такие формулы значениями и итоговые (вычисленные) значения Mt, м	Описание закрепления точки
	содержатся в Едином государственном реестре недвижимости		определены в результате выполнения комплексных кадастровых работ				
	X	Y	X	Y			
1	2	3	4	5	6	7	8
7	-	-	392563.75	1332272.93	Метод спутниковых геодезических измерений (определений)	-	-
8	-	-	392556.71	1332264.44	Метод спутниковых геодезических измерений (определений)	-	-
н9У	-	-	392552.99	1332259.47	Метод спутниковых геодезических измерений (определений)	-	-
10	-	-	392555.41	1332257.45	Метод спутниковых геодезических измерений (определений)	-	-

1	-	-	392591.75	1332228.98	Метод спутниковых геодезических измерений (определений)	-
---	---	---	-----------	------------	---	---

**2. Сведения о частях границ уточняемого земельного участка с кадастровым номером 31:16:0215012:24 :**

Обозначение части границ		Горизонтальное проложение (S), м	Описание прохождения части границ	Сведения о согласовании местоположения границ (согласовано/спорное)
от т.	до т.			
1	2	3	4	5
1	2	1.40	-	-
2	3	6.59	-	-

**2. Сведения о частях границ уточняемого земельного участка с кадастровым номером 31:16:0215012:24 :**

Обозначение части границ		Горизонтальное проложение (S), м	Описание прохождения части границ	Сведения о согласовании местоположения границ (согласовано/спорное)
от т.	до т.			
1	2	3	4	5
3	4	9.28	-	-
4	5	32.14	-	-
5	6	13.97	-	-
6	7	3.09	-	-
7	8	11.03	-	-
8	н9У	6.21	-	-
н9У	10	3.15	-	-
10	1	46.16	-	-

**3. Сведения о характеристиках уточняемого земельного участка с кадастровым номером 31:16:0215012:24 :**

№ п/п	Наименование характеристики земельного участка	Значение характеристики
1	2	3
1.	Адрес земельного участка	Российская Федерация, Белгородская область, город Белгород, улица Матросова, дом 5
1.1.	Сведения о местоположении земельного участка (при отсутствии адреса) в структурированном в соответствии с федеральной информационной адресной системой виде	-
1.2.	Дополнительные сведения о местоположении земельного участка	-
2.	Площадь земельного участка $\pm$ величина погрешности определения (вычисления) площади ( $P \pm \Delta P$ ), м <sup>2</sup>	847 $\pm$ 9
3.	Формула, примененная для вычисления предельной погрешности определения площади земельного участка, с подставленными значениями и итоговые (вычисленные) значения ( $\Delta P$ ), м <sup>2</sup>	$\Delta P = \sqrt{\Delta \Sigma \int \pm \rho \gamma \mu \cdot \eta \cdot 123 n c_i \beta 0 1 2 3 4 5 + - = 16}$
4.	Площадь земельного участка согласно сведениям Единого государственного реестра недвижимости (Ркад),	9

5.	Оценка расхождения Р и Ркад (Р - Ркад), м2	838
6.	Предельные минимальный и максимальный размеры земельного участка (Рмин и Рмакс), м2	- -
7.	Вид (виды) разрешенного использования	-
7.1.	Дополнительные сведения об использовании земельного участка	-
8.	Кадастровый или иной государственный учетный номер (инвентарный) здания, сооружения, объекта незавершенного строительства, расположенного на земельном участке	31:16:0215012:50
9.	Сведения о земельных участках (землях общего пользования, территории общего пользования), посредством которых обеспечивается доступ	Земли общего пользования
10.	Иные сведения	-
<b>4. Пояснения к сведениям об уточняемом земельном участке с кадастровым номером 31:16:0215012:24 :</b>		
1.	-	

### Сведения об уточняемых земельных участках

#### 1. Сведения о характерных точках границы уточняемого земельного участка с кадастровым номером 31:16:0215012:6 :

Система координат МСК-31, зона

Зона № 1

Обозначение характерных точек границ	Координаты, м				Метод определения координат	Формулы, примененные для расчета средней квадратической погрешности определения координат характерных точек границ (Mt), с подставленными в такие формулы значениями и итоговые (вычисленные) значения Mt, м	Описание закрепления точки
	содержатся в Едином государственном реестре недвижимости		определены в результате выполнения комплексных кадастровых работ				
1	2	3	4	5	6	7	8
1	-	-	392582.65	1332217.77	Метод спутниковых геодезических измерений (определений)		-
2	-	-	392585.10	1332220.51	Метод спутниковых геодезических измерений (определений)		-
1	-	-	392591.75	1332228.98	Метод спутниковых геодезических измерений (определений)		-

10	-	-	392555.41	1332257.45	Метод спутниковых геодезических измерений (определений)	-
n9У	-	-	392552.99	1332259.47	Метод спутниковых геодезических измерений (определений)	-
6	-	-	392542.99	1332246.62	Метод спутниковых геодезических измерений (определений)	-

**1. Сведения о характерных точках границы уточняемого земельного участка с кадастровым номером 31:16:0215012:6 :**

Система координат МСК-31, зона					Зона № 1		
Обозначение характерных точек границ	Координаты, м				Метод определения координат	Формулы, примененные для расчета средней квадратической погрешности определения координат характерных точек границ (Mt), с подставленными в такие формулы значениями и итоговые (вычисленные) значения Mt, м	Описание закрепления точки
	содержатся в Едином государственном реестре недвижимости		определены в результате выполнения комплексных кадастровых работ				
	X	Y	X	Y			
1	2	3	4	5	6	7	8
7	-	-	392545.53	1332244.67	Метод спутниковых геодезических измерений (определений)	-	-
8	-	-	392556.72	1332237.06	Метод спутниковых геодезических измерений (определений)	-	-
9	-	-	392567.59	1332228.36	Метод спутниковых геодезических измерений (определений)	-	-



10	-	-	392578.92	1332220.36	Метод спутниковых геодезических измерений (определений)	-
1	-	-	392582.65	1332217.77	Метод спутниковых геодезических измерений (определений)	-

**2. Сведения о частях границ уточняемого земельного участка с кадастровым номером 31:16:0215012:6 :**

Обозначение части границ		Горизонтальное проложение (S), м	Описание прохождения части границ	Сведения о согласовании местоположения границ (согласовано/спорное)
от т.	до т.			
1	2	3	4	5
1	2	3.68	-	-
2	1	10.77	-	-

**2. Сведения о частях границ уточняемого земельного участка с кадастровым номером 31:16:0215012:6 :**

Обозначение части границ		Горизонтальное проложение (S), м	Описание прохождения части границ	Сведения о согласовании местоположения границ (согласовано/спорное)
от т.	до т.			
1	2	3	4	5
1	10	46.16	-	-
10	н9У	3.15	-	-
н9У	6	16.28	-	-
6	7	3.20	-	-
7	8	13.53	-	-
8	9	13.92	-	-
9	10	13.87	-	-
10	1	4.54	-	-

**3. Сведения о характеристиках уточняемого земельного участка с кадастровым номером 31:16:0215012:6 :**

№ п/п	Наименование характеристики земельного участка	Значение характеристики
1	2	3
1.	Адрес земельного участка	Российская Федерация, Белгородская область, город Белгород, улица Матросова, дом 3
1.1.	Сведения о местоположении земельного участка (при отсутствии адреса) в структурированном в соответствии с федеральной информационной адресной системой виде	-
1.2.	Дополнительные сведения о местоположении земельного участка	-
2.	Площадь земельного участка $\pm$ величина погрешности определения (вычисления) площади ( $P \pm \Delta P$ ), м <sup>2</sup>	755 $\pm$ 9

3.	Формула, примененная для вычисления предельной погрешности определения площади земельного участка, с подставленными значениями и итоговые (вычисленные) значения ( $\Delta P$ ), м <sup>2</sup>	$\Delta P = \sqrt{\Delta \Sigma \int \pm \rho \gamma \mu \cdot \eta \parallel^{123 n e_i \beta} 0 1 2 3 4 5} + - = 16$
4.	Площадь земельного участка согласно сведениям Единого государственного реестра недвижимости (Ркад),	-
5.	Оценка расхождения Р и Ркад (Р - Ркад), м <sup>2</sup>	-
6.	Предельные минимальный и максимальный размеры земельного участка (Рмин и Рмакс), м <sup>2</sup>	- -
7.	Вид (виды) разрешенного использования	-
7.1.	Дополнительные сведения об использовании земельного участка	-
8.	Кадастровый или иной государственный учетный номер (инвентарный) здания, сооружения, объекта незавершенного строительства, расположенного на земельном участке	31:16:0215012:49
9.	Сведения о земельных участках (землях общего пользования, территории общего пользования), посредством которых обеспечивается доступ	Земли общего пользования
10.	Иные сведения	-
<b>4. Пояснения к сведениям об уточняемом земельном участке с кадастровым номером 31:16:0215012:6 :</b>		
1.	-	

### Сведения об уточняемых земельных участках, необходимые для исправления реестровых ошибок в сведениях о местоположении их границ

#### 1. Сведения о характерных точках границ уточняемого земельного участка с кадастровым номером 31:16:0215012:23 :

Система координат МСК-31, зона					Зона № 1		
Обозначение характерных точек границ	Координаты, м				Метод определения координат	Формулы, примененные для расчета средней квадратической погрешности определения координат характерных точек границ (Mt), с подставленными в такие формулы значениями и итоговые (вычисленные) значения Mt, м	Описание закрепления точки
	содержатся в Едином государственном реестре недвижимости		определены в результате выполнения комплексных кадастровых работ				
	X	Y	X	Y			
1	2	3	4	5	6	7	8
31:16:0215012:23(1)						-	
1	392572.36	1332288.46	-	-	Метод спутниковых геодезических измерений (определений)		-

2	392574.47	1332286.95	-	-	Метод спутниковых геодезических измерений (определений)	-
3	392577.85	1332284.01	-	-	Метод спутниковых геодезических измерений (определений)	-
4	392609.59	1332257.39	-	-	Метод спутниковых геодезических измерений (определений)	-
5	392610.80	1332256.35	-	-	Метод спутниковых геодезических измерений (определений)	-

**1. Сведения о характерных точках границ уточняемого земельного участка с кадастровым номером 31:16:0215012:23 :**

Система координат МСК-31, зона					Зона № 1		
Обозначение характерных точек границ	Координаты, м				Метод определения координат	Формулы, примененные для расчета средней квадратической погрешности определения координат характерных точек границ (Mt), с подставленными в такие формулы значениями и итоговые (вычисленные) значения Mt, м	Описание закрепления точки
	содержатся в Едином государственном реестре недвижимости		определены в результате выполнения комплексных кадастровых работ				
	X	Y	X	Y			
1	2	3	4	5	6	7	8
6	392606.95	1332251.16	-	-	Метод спутниковых геодезических измерений (определений)	-	-





11	392562.64	1332273.83	-	-	Метод спутниковых геодезических измерений (определений)	-
1	392572.36	1332288.46	-	-	Метод спутниковых геодезических измерений (определений)	-
31:16:0215012:23(2)						-
1	-	-	392602.76	1332242.27	Метод спутниковых геодезических измерений (определений)	-
2	-	-	392608.71	1332249.93	Метод спутниковых геодезических измерений (определений)	-
3	-	-	392608.41	1332250.20	Метод спутниковых геодезических измерений (определений)	-

**1. Сведения о характерных точках границ уточняемого земельного участка с кадастровым номером 31:16:0215012:23 :**

Система координат МСК-31, зона					Зона № 1		
Обозначение характерных точек границ	Координаты, м				Метод определения координат	Формулы, примененные для расчета средней квадратической погрешности определения координат характерных точек границ (Mt), с подставленными в такие формулы значениями и итоговые (вычисленные) значения Mt, м	Описание закрепления точки
	содержатся в Едином государственном реестре недвижимости		определены в результате выполнения комплексных кадастровых работ				
	X	Y	X	Y			

1	2	3	4	5	6	7	8
4	-	-	392612.49	1332254.97	Метод спутниковых геодезических измерений (определений)		-
5	-	-	392611.96	1332255.41	Метод спутниковых геодезических измерений (определений)		-
6	-	-	392610.83	1332256.35	Метод спутниковых геодезических измерений (определений)		-
4	-	-	392609.59	1332257.39	Метод спутниковых геодезических измерений (определений)		-
3	-	-	392577.85	1332284.01	Метод спутниковых геодезических измерений (определений)		-

**1. Сведения о характерных точках границ уточняемого земельного участка с кадастровым номером 31:16:0215012:23 :**

Система координат МСК-31, зона				Зона № 1			
Обозначение характерных точек границ	Координаты, м		Метод определения координат	Формулы, примененные для расчета средней квадратической погрешности определения координат характерных точек границ (Mt), с подставленными в такие формулы значениями и	Описание закрепления точки		
	содержатся в Едином государственном реестре недвижимости	определены в результате выполнения комплексных кадастровых работ					

	X	Y	X	Y		итоговые (вычисленные) значения Mt, м	
1	2	3	4	5	6	7	8
2	-	-	392574.47	1332286.95	Метод спутниковых геодезических измерений (определений)		-
10	-	-	392573.90	1332287.36	Метод спутниковых геодезических измерений (определений)		-
11	-	-	392573.58	1332286.96	Метод спутниковых геодезических измерений (определений)		-
12	-	-	392566.59	1332278.08	Метод спутниковых геодезических измерений (определений)		-
13	-	-	392567.14	1332277.56	Метод спутниковых геодезических измерений (определений)		-

**1. Сведения о характерных точках границ уточняемого земельного участка с кадастровым номером 31:16:0215012:23 :**

Система координат МСК-31, зона				Зона № 1
Обозначение	Координаты, м	Метод	Формулы, примененные для	Описание

характерных точек границ	содержатся в Едином государственном реестре недвижимости		определены в результате выполнения комплексных кадастровых работ		определения координат	расчета средней квадратической погрешности определения координат характерных точек границ (Mt), с подставленными в такие формулы значениями и итоговые (вычисленные) значения Mt, м	закрепления точки
	X	Y	X	Y			
1	2	3	4	5	6	7	8
7	-	-	392563.75	1332272.93	Метод спутниковых геодезических измерений (определений)		-
6	-	-	392566.15	1332270.98	Метод спутниковых геодезических измерений (определений)		-
5	-	-	392576.98	1332262.15	Метод спутниковых геодезических измерений (определений)		-
7	-	-	392600.93	1332243.76	Метод спутниковых геодезических измерений (определений)		-
4	-	-	392602.44	1332242.53	Метод спутниковых геодезических измерений (определений)		-

1. Сведения о характерных точках границ уточняемого земельного участка с кадастровым номером 31:16:0215012:23 :

Система координат МСК-31, зона

Зона № 1



Обозначение характерных точек границ	Координаты, м				Метод опреде ления коор динат	Формулы, примененные для расчета средней квадратической погрешности определения координат характерных точек границ (Mt), с подставленными в такие формулы значениями и итоговые (вычисленные) значения Mt, м	Описание закрепле ния точки
	содержатся в Едином государственном реестре недвижимости		определены в результате выполнения комплексных кадастровых работ				
	X	Y	X	Y			
1	2	3	4	5	6	7	8
1	-	-	392602.76	1332242.27	Метод спутни ковых геодези ческих измере ний (опреде лений)		-

**2. Сведения о частях границ уточняемого земельного участка  
с кадастровым номером 31:16:0215012:23 :**

Обозначение части границ		Горизонтальное проложение (S), м	Описание прохождения части границ	Сведения о согласовании местоположения границ (согласовано/спорное)
от т.	до т.			
1	2	3	4	5
31:16:0215012:23(2)				
5	7	30.20	-	-
6	5	13.97	-	-
7	6	3.09	-	-
13	7	5.74	-	-
12	13	0.76	-	-
11	12	11.30	-	-
10	11	0.51	-	-
7	4	1.95	-	-
2	10	0.70	-	-
4	3	41.43	-	-
6	4	1.62	-	-
5	6	1.47	-	-
4	5	0.69	-	-
3	4	6.28	-	-
2	3	0.40	-	-
1	2	9.70	-	-
3	2	4.48	-	-
4	1	0.41	-	-

**3. Сведения о характеристиках уточняемого земельного участка  
с кадастровым номером 31:16:0215012:23 :**


№ п/п	Наименование характеристики	Значение характеристики
1	2	3
1.	Адрес земельного участка	-
1.1.	Сведения о местоположении земельного участка (при отсутствии адреса) в структурированном в соответствии с федеральной информационной адресной системой виде	-
1.2.	Дополнительные сведения о местоположении земельного	-
2.	Площадь земельного участка ± величина погрешности определения (вычисления) площади ( $P \pm \Delta P$ ), м <sup>2</sup>	848 ± 9
3.	Формула, примененная для расчета предельной допустимой погрешности определения площади земельного участка, с подставленными значениями и итоговые (вычисленные) значения ( $\Delta P$ ), м <sup>2</sup>	$\Delta P = \sqrt{\Delta \Sigma \int \pm \rho \gamma \mu \cdot \lceil \lceil 123 n c i \beta 0 1 2$ $3 4 5 + - = 16$
4.	Площадь земельного участка согласно сведениям Единого государственного реестра недвижимости (Ркад), м <sup>2</sup>	-
5.	Оценка расхождения Р и Ркад ( $P - P_{кад}$ ), м <sup>2</sup>	-
6.	Предельные минимальный и максимальный размеры земельного участка (Рмин и Рмакс), м <sup>2</sup>	800 2200
7.	Кадастровый номер или иной государственный учетный номер (инвентарный) объекта недвижимости, расположенного на земельном участке	-
8.	Вид (виды) разрешенного использования	-
8.1.	Дополнительные сведения об использовании земельного участка	-
9.	Сведения о земельных участках (землях общего пользования, территории общего пользования), посредством которых обеспечивается доступ	Земли общего пользования (2) Земли общего пользования
10.	Иные сведения	-
<b>4. Пояснения к сведениям об уточняемом земельном участке с кадастровым номером 31:16:0215012:23</b>		
1.	-	

## Сведения об уточняемых земельных участках, необходимые для исправления реестровых ошибок в сведениях о местоположении их границ

1. Сведения о характерных точках границ уточняемого земельного участка с кадастровым номером 31:16:0215012:27 :

Система координат МСК-31, зона					Зона № 1		
Обозначение характерных точек границ	Координаты, м				Метод определения координат	Формулы, примененные для расчета средней квадратической погрешности определения координат характерных точек границ (Mt), с подставленными в такие формулы значениями и итоговые (вычисленные) значения Mt, м	Описание закрепления точки
	содержатся в Едином государственном реестре недвижимости		определены в результате выполнения комплексных кадастровых работ				
	X	Y	X	Y			
1	2	3	4	5	6	7	8
1	-	-	392704.92	1332303.23	Метод спутниковых геодезических измерений (определений)		-
2	-	-	392718.70	1332319.75	Метод спутниковых геодезических измерений (определений)		-
3	-	-	392714.81	1332322.98	Метод спутниковых геодезических измерений (определений)		-
4	-	-	392710.78	1332326.62	Метод спутниковых геодезических измерений (определений)		-
5	-	-	392711.84	1332328.06	Метод спутниковых геодезических измерений (определений)		-

1. Сведения о характерных точках границ уточняемого земельного участка с кадастровым номером 31:16:0215012:27 :							
Система координат МСК-31, зона							Зона № 1
Обозначение характерных точек границ	Координаты, м				Метод определения координат	Формулы, примененные для расчета средней квадратической погрешности определения координат характерных точек границ (Mt), с подставленными в такие формулы значениями и итоговые (вычисленные) значения Mt, м	Описание закрепления точки
	содержатся в Едином государственном реестре недвижимости		определены в результате выполнения комплексных кадастровых работ				
	X	Y	X	Y			
1	2	3	4	5	6	7	8
6	-	-	392708.64	1332330.99	Метод спутниковых геодезических измерений (определений)		-
7	-	-	392709.85	1332332.64	Метод спутниковых геодезических измерений (определений)		-
8	-	-	392707.93	1332334.81	Метод спутниковых геодезических измерений (определений)		-
9	-	-	392699.06	1332327.40	Метод спутниковых геодезических измерений (определений)		-
10	-	-	392690.66	1332320.40	Метод спутниковых геодезических измерений (определений)		-



**1. Сведения о характерных точках границ уточняемого земельного участка с кадастровым номером 31:16:0215012:27 :**

Система координат МСК-31, зона					Зона № 1		
Обозначение характерных точек границ	Координаты, м				Метод определения координат	Формулы, примененные для расчета средней квадратической погрешности определения координат характерных точек границ (Mt), с подставленными в такие формулы значениями и итоговые (вычисленные) значения Mt, м	Описание закрепления точки
	содержатся в Едином государственном реестре недвижимости		определены в результате выполнения комплексных кадастровых работ				
	X	Y	X	Y			
1	2	3	4	5	6	7	8
11	-	-	392693.53	1332316.76	Метод спутниковых геодезических измерений (определений)		-
12	-	-	392702.41	1332305.67	Метод спутниковых геодезических измерений (определений)		-
1	-	-	392704.92	1332303.23	Метод спутниковых геодезических измерений (определений)		-

**2. Сведения о частях границ уточняемого земельного участка с кадастровым номером 31:16:0215012:27 :**

Обозначение части границ		Горизонтальное проложение (S), м	Описание прохождения части границ	Сведения о согласовании местоположения границ (согласовано/спорное)
от т.	до т.			
1	2	3	4	5
1	2	21.51	-	-
2	3	5.06	-	-
3	4	5.43	-	-
4	5	1.79	-	-
5	6	4.34	-	-
6	7	2.05	-	-

7	8	2.90	-	-
8	9	11.56	-	-
9	10	10.93	-	-
10	11	4.64	-	-
11	12	14.21	-	-
12	1	3.50	-	-

**3. Сведения о характеристиках уточняемого земельного участка с кадастровым номером 31:16:0215012:27 :**

№ п/п	Наименование характеристики	Значение характеристики
1	2	3
1.	Адрес земельного участка	-
1.1.	Сведения о местоположении земельного участка (при отсутствии адреса) в структурированном в соответствии с федеральной информационной адресной системой виде	-
1.2.	Дополнительные сведения о местоположении земельного	-
2.	Площадь земельного участка ± величина погрешности определения (вычисления) площади ( $P \pm \Delta P$ ), м <sup>2</sup>	429 ± 9
3.	Формула, примененная для расчета предельной допустимой погрешности определения площади земельного участка, с подставленными значениями и итоговые (вычисленные) значения ( $\Delta P$ ), м <sup>2</sup>	$\Delta P = \sqrt{\Delta \Sigma \int \pm \rho \gamma \mu ' \uparrow 123 n c i \beta 0 1 2}$ 3 4 5 + - =16
4.	Площадь земельного участка согласно сведениям Единого государственного реестра недвижимости (Ркад), м <sup>2</sup>	433
5.	Оценка расхождения P и Ркад (P - Ркад), м <sup>2</sup>	4
6.	Предельные минимальный и максимальный размеры земельного участка (Рмин и Рмакс), м <sup>2</sup>	800 2200
7.	Кадастровый номер или иной государственный учетный номер (инвентарный) объекта недвижимости, расположенного на земельном участке	-
8.	Вид (виды) разрешенного использования	-
8.1.	Дополнительные сведения об использовании земельного участка	-
9.	Сведения о земельных участках (землях общего пользования, территории общего пользования), посредством которых обеспечивается доступ	Земли общего пользования
10.	Иные сведения	-

**4. Пояснения к сведениям об уточняемом земельном участке с кадастровым номером 31:16:0215012:27 :**

1.	-
----	---

## Сведения об уточняемых земельных участках, необходимые для исправления реестровых ошибок в сведениях о местоположении их границ

1. Сведения о характерных точках границ уточняемого земельного участка с кадастровым номером 31:16:0215012:19 :

Система координат МСК-31, зона					Зона № 1		
Обозначение характерных точек границ	Координаты, м				Метод определения координат	Формулы, примененные для расчета средней квадратической погрешности определения координат характерных точек границ (Mt), с подставленными в такие формулы значениями и итоговые (вычисленные) значения Mt, м	Описание закрепления точки
	содержатся в Едином государственном реестре недвижимости		определены в результате выполнения комплексных кадастровых работ				
	X	Y	X	Y			
1	2	3	4	5	6	7	8
1	-	-	392698.16	1332286.42	Метод спутниковых геодезических измерений (определений)		-
2	-	-	392708.69	1332299.69	Метод спутниковых геодезических измерений (определений)		-
1	-	-	392704.92	1332303.23	Метод спутниковых геодезических измерений (определений)		-



12	-	-	392702.41	1332305.67	Метод спутниковых геодезических измерений (определений)	-
11	-	-	392693.53	1332316.76	Метод спутниковых геодезических измерений (определений)	-

**1. Сведения о характерных точках границ уточняемого земельного участка с кадастровым номером 31:16:0215012:19 :**

Система координат МСК-31, зона					Зона № 1		
Обозначение характерных точек границ	Координаты, м				Метод определения координат	Формулы, примененные для расчета средней квадратической погрешности определения координат характерных точек границ (Mt), с подставленными в такие формулы значениями и итоговые (вычисленные) значения Mt, м	Описание закрепления точки
	содержатся в Едином государственном реестре недвижимости		определены в результате выполнения комплексных кадастровых работ				
	X	Y	X	Y			
1	2	3	4	5	6	7	8
10	-	-	392690.66	1332320.40	Метод спутниковых геодезических измерений (определений)		-
7	-	-	392679.72	1332334.24	Метод спутниковых геодезических измерений (определений)		-
4	-	-	392676.80	1332337.95	Метод спутниковых геодезических измерений (определений)		-

3	-	-	392669.94	1332328.61	Метод спутниковых геодезических измерений (определений)	-
10	-	-	392665.23	1332322.37	Метод спутниковых геодезических измерений (определений)	-

**1. Сведения о характерных точках границ уточняемого земельного участка с кадастровым номером 31:16:0215012:19 :**

Система координат МСК-31, зона						Зона № 1	
Обозначение характерных точек границ	Координаты, м				Метод определения координат	Формулы, примененные для расчета средней квадратической погрешности определения координат характерных точек границ (Mt), с подставленными в такие формулы значениями и итоговые (вычисленные) значения Mt, м	Описание закрепления точки
	содержатся в Едином государственном реестре недвижимости		определены в результате выполнения комплексных кадастровых работ				
	X	Y	X	Y			
1	2	3	4	5	6	7	8
11	-	-	392668.34	1332318.90	Метод спутниковых геодезических измерений (определений)	-	-
12	-	-	392675.09	1332311.42	Метод спутниковых геодезических измерений (определений)	-	-

13	-	-	392689.42	1332294.26	Метод спутниковых геодезических измерений (определений)	-
14	-	-	392697.79	1332286.75	Метод спутниковых геодезических измерений (определений)	-
1	-	-	392698.16	1332286.42	Метод спутниковых геодезических измерений (определений)	-

**2. Сведения о частях границ уточняемого земельного участка с кадастровым номером 31:16:0215012:19 :**

Обозначение части границ		Горизонтальное проложение (S), м	Описание прохождения части границ	Сведения о согласовании местоположения границ (согласовано/спорное)
от т.	до т.			
1	2	3	4	5
1	2	16.94	-	-
2	1	5.17	-	-
1	12	3.50	-	-
12	11	14.21	-	-
11	10	4.64	-	-
10	7	17.64	-	-
7	4	4.72	-	-
4	3	11.59	-	-
3	10	7.82	-	-
10	11	4.66	-	-
11	12	10.08	-	-
12	13	22.36	-	-
13	14	11.25	-	-
14	1	0.50	-	-

**3. Сведения о характеристиках уточняемого земельного участка с кадастровым номером 31:16:0215012:19 :**

№ п/п	Наименование характеристики	Значение характеристики
1	2	3
1.	Адрес земельного участка	-
1.1.	Сведения о местоположении земельного участка (при отсутствии адреса) в структурированном в соответствии с федеральной информационной адресной системой виде	-
1.2.	Дополнительные сведения о местоположении земельного участка	-
2.	Площадь земельного участка ± величина погрешности определения (вычисления) площади ( $P \pm \Delta P$ ), м <sup>2</sup>	873 ± 9
3.	Формула, примененная для расчета предельной допустимой погрешности определения площади земельного участка, с подставленными значениями и итоговые (вычисленные) значения ( $\Delta P$ ), м <sup>2</sup>	$\Delta P = \sqrt{\Delta \Sigma \int \pm \rho \gamma \mu \cdot \eta \parallel^{123 n c i \beta} 0 1 2}$ 3 4 5 + - =16
4.	Площадь земельного участка согласно сведениям Единого государственного реестра недвижимости (Ркад), м <sup>2</sup>	787
5.	Оценка расхождения Р и Ркад ( $P - P_{кад}$ ), м <sup>2</sup>	86
6.	Предельные минимальный и максимальный размеры земельного участка ( $P_{мин}$ и $P_{макс}$ ), м <sup>2</sup>	800 2200
7.	Кадастровый номер или иной государственный учетный номер (инвентарный) объекта недвижимости, расположенного на земельном участке	-
8.	Вид (виды) разрешенного использования	-
8.1.	Дополнительные сведения об использовании земельного участка	-
9.	Сведения о земельных участках (землях общего пользования, территории общего пользования), посредством которых обеспечивается доступ	Земли общего пользования
10.	Иные сведения	-

#### 4. Пояснения к сведениям об уточняемом земельном участке с кадастровым номером 31:16:0215012:19

1.	-
----	---



**Сведения об уточняемых земельных участках, необходимые для исправления реестровых ошибок в сведениях о местоположении их границ**

**1. Сведения о характерных точках границ уточняемого земельного участка с кадастровым номером 31:16:0215012:14 :**

Система координат МСК-31, зона					Зона № 1		
Обозначение характерных точек границ	Координаты, м				Метод определения координат	Формулы, примененные для расчета средней квадратической погрешности определения координат характерных точек границ (Mt), с подставленными в такие формулы значениями и итоговые (вычисленные) значения Mt, м	Описание закрепления точки
	содержатся в Едином государственном реестре недвижимости		определены в результате выполнения комплексных кадастровых работ				
	X	Y	X	Y			
1	2	3	4	5	6	7	8
1	-	-	392634.37	1332205.40	Метод спутниковых геодезических измерений (определений)		-

2	-	-	392639.43	1332211.97	Метод спутниковых геодезических измерений (определений)	-
3	-	-	392641.50	1332215.57	Метод спутниковых геодезических измерений (определений)	-
4	-	-	392644.14	1332220.32	Метод спутниковых геодезических измерений (определений)	-
5	-	-	392642.98	1332221.22	Метод спутниковых геодезических измерений (определений)	-

**1. Сведения о характерных точках границ уточняемого земельного участка с кадастровым номером 31:16:0215012:14 :**

Система координат МСК-31, зона					Зона № 1		
Обозначение характерных точек границ	Координаты, м				Метод определения координат	Формулы, примененные для расчета средней квадратической погрешности определения координат характерных точек границ (Mt), с подставленными в такие формулы значениями и итоговые (вычисленные) значения Mt, м	Описание закрепления точки
	содержатся в Едином государственном реестре недвижимости		определены в результате выполнения комплексных кадастровых работ				
	X	Y	X	Y			
1	2	3	4	5	6	7	8
2	-	-	392608.71	1332249.93	Метод спутниковых геодезических измерений (определений)	-	-





1	-	-	392634.37	1332205.40	Метод спутниковых геодезических измерений (определений)	-
---	---	---	-----------	------------	---	---

**2. Сведения о частях границ уточняемого земельного участка с кадастровым номером 31:16:0215012:14 :**

Обозначение части границ		Горизонтальное проложение (S), м	Описание прохождения части границ	Сведения о согласовании местоположения границ (согласовано/спорное)
от т.	до т.			
1	2	3	4	5
1	2	8.29	-	-
2	3	4.15	-	-
3	4	5.43	-	-
4	5	1.47	-	-
5	2	44.71	-	-
2	1	9.70	-	-
1	4	0.41	-	-
4	3	9.28	-	-
3	10	46.70	-	-
10	1	1.25	-	-

**3. Сведения о характеристиках уточняемого земельного участка с кадастровым номером 31:16:0215012:14 :**

№ п/п	Наименование характеристики	Значение характеристики
1	2	3
1.	Адрес земельного участка	-
1.1.	Сведения о местоположении земельного участка (при отсутствии адреса) в структурированном в соответствии с федеральной информационной адресной системой виде	-
1.2.	Дополнительные сведения о местоположении земельного	-
2.	Площадь земельного участка $\pm$ величина погрешности определения (вычисления) площади ( $P \pm \Delta P$ ), м <sup>2</sup>	866 $\pm$ 9
3.	Формула, примененная для расчета предельной допустимой погрешности определения площади земельного участка, с подставленными значениями и итоговые (вычисленные) значения ( $\Delta P$ ), м <sup>2</sup>	$\Delta P = \sqrt{\Delta \Sigma \int \pm \rho \gamma \mu \cdot \sqrt{123 n c i \beta} 0 1 2}$ 3 4 5 + - =16

**3. Сведения о характеристиках уточняемого земельного участка с кадастровым номером 31:16:0215012:14 :**

№ п/п	Наименование характеристики	Значение характеристики
1	2	3
4.	Площадь земельного участка согласно сведениям Единого государственного реестра недвижимости (Ркад), м <sup>2</sup>	750
5.	Оценка расхождения Р и Ркад ( $P - P_{кад}$ ), м <sup>2</sup>	116
6.	Предельные минимальный и максимальный размеры земельного участка ( $P_{мин}$ и $P_{макс}$ ), м <sup>2</sup>	800 2200

7.	Кадастровый номер или иной государственный учетный номер (инвентарный) объекта недвижимости, расположенного на земельном участке	-
8.	Вид (виды) разрешенного использования	-
8.1.	Дополнительные сведения об использовании земельного участка	-
9.	Сведения о земельных участках (землях общего пользования, территории общего пользования), посредством которых обеспечивается доступ	Земли общего пользования
10.	Иные сведения	-
<b>4. Пояснения к сведениям об уточняемом земельном участке с кадастровым номером 31:16:0215012:14 :</b>		
1.	-	

**Сведения об уточняемых земельных участках, необходимые для исправления реестровых ошибок в сведениях о местоположении их границ**

**1. Сведения о характерных точках границ уточняемого земельного участка с кадастровым номером 31:16:0215012:11 :**

Система координат МСК-31, зона				Зона № 1
Обозначение	Координаты, м	Метод	Формулы, примененные для	Описание

характерных точек границ	содержатся в Едином государственном реестре недвижимости		определены в результате выполнения комплексных кадастровых работ		определения координат	расчета средней квадратической погрешности определения координат характерных точек границ (Mt), с подставленными в такие формулы значениями и итоговые (вычисленные) значения Mt, м	закрепления точки
	X	Y	X	Y			
1	2	3	4	5	6	7	8
1	-	-	392621.78	1332267.70	Метод спутниковых геодезических измерений (определений)		-
2	-	-	392625.43	1332272.27	Метод спутниковых геодезических измерений (определений)		-
3	-	-	392630.53	1332278.78	Метод спутниковых геодезических измерений (определений)		-
4	-	-	392629.17	1332280.12	Метод спутниковых геодезических измерений (определений)		-
5	-	-	392612.91	1332296.14	Метод спутниковых геодезических измерений (определений)		-

**1. Сведения о характерных точках границ уточняемого земельного участка с кадастровым номером 31:16:0215012:11 :**

Система координат МСК-31, зона				Зона № 1
Обозначение	Координаты, м	Метод	Формулы, примененные для	Описание

характерных точек границ	содержатся в Едином государственном реестре недвижимости		определены в результате выполнения комплексных кадастровых работ		определения координат	расчета средней квадратической погрешности определения координат характерных точек границ (Mt), с подставленными в такие формулы значениями и итоговые (вычисленные) значения Mt, м	закрепления точки
	X	Y	X	Y			
1	2	3	4	5	6	7	8
6	-	-	392597.25	1332310.97	Метод спутниковых геодезических измерений (определений)		-
7	-	-	392594.79	1332312.73	Метод спутниковых геодезических измерений (определений)		-
8	-	-	392585.03	1332300.69	Метод спутниковых геодезических измерений (определений)		-
9	-	-	392584.04	1332299.48	Метод спутниковых геодезических измерений (определений)		-
10	-	-	392586.47	1332297.48	Метод спутниковых геодезических измерений (определений)		-

1. Сведения о характерных точках границ уточняемого земельного участка с кадастровым номером 31:16:0215012:11 :

Система координат МСК-31, зона

Зона № 1

Обозначение характерных точек границ	Координаты, м				Метод опреде ления коор динат	Формулы, примененные для расчета средней квадратической погрешности определения координат характерных точек границ (Mt), с подставленными в такие формулы значениями и итоговые (вычисленные) значения Mt, м	Описание закрепле ния точки
	содержатся в Едином государственном реестре недвижимости		определены в результате выполнения комплексных кадастровых работ				
	X	Y	X	Y			
1	2	3	4	5	6	7	8
11	-	-	392602.34	1332284.21	Метод спутни ковых геодези ческих измере ний (опреде лений)		-
12	-	-	392620.33	1332268.94	Метод спутни ковых геодези ческих измере ний (опреде лений)		-
1	-	-	392621.78	1332267.70	Метод спутни ковых геодези ческих измере ний (опреде лений)		-

**2. Сведения о частях границ уточняемого земельного участка  
с кадастровым номером 31:16:0215012:11 :**

Обозначение части границ		Горизонтальное проложение (S), м	Описание прохождения части границ	Сведения о согласовании местоположения границ (согласовано/спорное)
от т.	до т.			
1	2	3	4	5
1	2	5.85	-	-
2	3	8.27	-	-
3	4	1.91	-	-
4	5	22.83	-	-
5	6	21.57	-	-
6	7	3.02	-	-
7	8	15.50	-	-
8	9	1.56	-	-
9	10	3.15	-	-
10	11	20.69	-	-
11	12	23.60	-	-
12	1	1.91	-	-

**3. Сведения о характеристиках уточняемого земельного участка  
с кадастровым номером 31:16:0215012:11 :**

№ п/п	Наименование характеристики	Значение характеристики
1	2	3
1.	Адрес земельного участка	-
1.1.	Сведения о местоположении земельного участка (при отсутствии адреса) в структурированном в соответствии с федеральной информационной адресной системой виде	-
1.2.	Дополнительные сведения о местоположении земельного	-
2.	Площадь земельного участка ± величина погрешности определения (вычисления) площади ( $P \pm \Delta P$ ), м <sup>2</sup>	780 ± 9
3.	Формула, примененная для расчета предельной допустимой погрешности определения площади земельного участка, с подставленными значениями и итоговые (вычисленные) значения ( $\Delta P$ ), м <sup>2</sup>	$\Delta P = \sqrt{\Delta \Sigma \int \pm \rho \gamma \mu \cdot \lceil \rceil^{123 n c i \beta} 0 1 2}$ $3 4 5 + - = 16$
4.	Площадь земельного участка согласно сведениям Единого государственного реестра недвижимости (Ркад), м <sup>2</sup>	727
5.	Оценка расхождения P и Ркад (P - Ркад), м <sup>2</sup>	53
6.	Предельные минимальный и максимальный размеры земельного участка (Рмин и Рмакс), м <sup>2</sup>	800 2200
7.	Кадастровый номер или иной государственный учетный номер (инвентарный) объекта недвижимости, расположенного на земельном участке	-
8.	Вид (виды) разрешенного использования	-
8.1.	Дополнительные сведения об использовании земельного участка	-
9.	Сведения о земельных участках (землях общего пользования, территории общего пользования), посредством которых обеспечивается доступ	Земли общего пользования
10.	Иные сведения	-
<b>4. Пояснения к сведениям об уточняемом земельном участке с кадастровым номером 31:16:0215012:11</b>		
1.	-	

## Описание местоположения зданий, сооружений, объектов незавершенного строительства на земельном участке

### 1. Сведения о характерных точках контура объекта недвижимости с кадастровым номером : 31:16:0215012:108 :

Система координат МСК-31, зона							Зона № 1	
Обозначение характерных точек контура	Содержатся в Едином государственном реестре недвижимости			Определены в ходе выполнения комплексных кадастровых работ			Метод опреде ления коор динат	Формулы, примененные для расчета средней квадратической погрешности определения координат характерных точек (Mt), м, с подставленными в такие формулы значениями и итоговые (вычисленные) значения Mt, м
	Координаты, м		Радиу с, м	Координаты, м		Радиу с, м		
	X	Y	R	X	Y	R		
1	2	3	4	5	6	7	8	9
1	-	-	-	392631.13	1332334.4 7	-	Метод спутниковых геодезически х измерений (определени й)	
2	-	-	-	392635.80	1332340.3 6	-	Метод спутниковых геодезически х измерений (определени й)	
3	-	-	-	392634.33	1332341.5 3	-	Метод спутниковых геодезически х измерений (определени й)	
4	-	-	-	392635.48	1332343.0 1	-	Метод спутниковых геодезически х измерений (определени й)	
5	-	-	-	392627.32	1332349.3 5	-	Метод спутниковых геодезически х измерений (определени й)	
6	-	-	-	392620.50	1332340.5 9	-	Метод спутниковых геодезически х измерений (определени й)	
7	-	-	-	392628.60	1332334.1 7	-	Метод спутниковых геодезически х измерений (определени й)	
8	-	-	-	392629.72	1332335.5 8	-	Метод спутниковых геодезически х измерений (определени й)	



<b>1. Сведения о характерных точках контура объекта недвижимости с кадастровым номером : 31:16:0215012:108 :</b>								
Система координат МСК-31, зона							Зона № 1	
Обозначение характерных точек контура	Содержатся в Едином государственном реестре недвижимости			Определены в ходе выполнения комплексных кадастровых работ			Метод определения координат	Формулы, примененные для расчета средней квадратической погрешности определения координат характерных точек (Mt), м, с подставленными в такие формулы значениями и итоговые (вычисленные) значения Mt, м
	Координаты, м		Радиус, м	Координаты, м		Радиус, м		
	X	Y	R	X	Y	R		
1	2	3	4	5	6	7	8	9
1	-	-	-	392631.13	1332334.47	-	Метод спутниковых геодезических измерений (определений)	
<b>2. Сведения о характеристиках объекта недвижимости с кадастровым номером : 31:16:0215012:108 :</b>								
№ п/п	Наименование характеристики						Значение характеристики	
1	2						3	
1.	Вид объекта недвижимости						здание	
2.	Ранее присвоенный государственный учетный номер (инвентарный) здания, сооружения, объекта незавершенного строительства						-	
3.	Кадастровый номер земельного участка (земельных участков), в границах которого (которых) расположены здание, сооружение, объект незавершенного строительства						31:16:0215012:10	
4.	Уникальный учетный номер кадастрового квартала, в границах которого расположены здание, сооружение, объект незавершенного строительства						31:16:0215012	
5.	Адрес здания, сооружения, объекта незавершенного строительства						Российская Федерация, Белгородская область, город Белгород, улица Матросова, дом 17	
5.1.	Сведения о местоположении здания, сооружения, объекта незавершенного строительства (при отсутствии адреса) в структурированном в соответствии с федеральной информационной адресной системой виде						-	
5.2.	Дополнительные сведения о местоположении						-	
6.	Иные сведения						-	
<b>3. Пояснения к сведениям об объекте недвижимости с кадастровым номером 31:16:0215012:108 :</b>								
1.	-							

**Описание местоположения зданий, сооружений,  
объектов незавершенного строительства на земельном участке**

**1. Сведения о характерных точках контура объекта недвижимости  
с кадастровым номером : 31:16:0215012:52 :**

Система координат МСК-31, зона

Зона № 1

Обозначение характерных точек контура	Содержатся в Едином государственном реестре недвижимости			Определены в ходе выполнения комплексных кадастровых работ			Метод опреде ления коор динат	Формулы, примененные для расчета средней квадратической погрешности определения координат характерных точек (M <sub>t</sub> ), м, с подставленными в такие формулы значениями и итоговые (вычисленные) значения M <sub>t</sub> , м
	Координаты, м		Радиу с, м	Координаты, м		Радиу с, м		
	X	Y	R	X	Y	R		
1	2	3	4	5	6	7	8	9
1	-	-	-	392599.55	1332295.08	-	Метод спутниковых геодезических измерений (определений)	
2	-	-	-	392603.04	1332299.45	-	Метод спутниковых геодезических измерений (определений)	
3	-	-	-	392600.67	1332301.34	-	Метод спутниковых геодезических измерений (определений)	
4	-	-	-	392602.77	1332303.97	-	Метод спутниковых геодезических измерений (определений)	
5	-	-	-	392596.05	1332309.25	-	Метод спутниковых геодезических измерений (определений)	
6	-	-	-	392588.69	1332300.03	-	Метод спутниковых геодезических измерений (определений)	
7	-	-	-	392591.50	1332297.79	-	Метод спутниковых геодезических измерений (определений)	

8	-	-	-	392592.09	1332298.5 3	-	Метод спутниковых геодезических измерений (определений)	
---	---	---	---	-----------	----------------	---	---	--

**1. Сведения о характерных точках контура объекта недвижимости с кадастровым номером : 31:16:0215012:52 :**

Система координат МСК-31, зона							Зона № 1	
Обозначение характерных точек контура	Содержатся в Едином государственном реестре недвижимости			Определены в ходе выполнения комплексных кадастровых работ			Метод определения координат	Формулы, примененные для расчета средней квадратической погрешности определения координат характерных точек (M <sub>t</sub> ), м, с подставленными в такие формулы значениями и итоговые (вычисленные) значения M <sub>t</sub> , м
	Координаты, м		Радиус, м	Координаты, м		Радиус, м		
	X	Y	R	X	Y	R		
1	2	3	4	5	6	7	8	9
9	-	-	-	392595.96	1332295.4 4	-	Метод спутниковых геодезических измерений (определений)	
10	-	-	-	392597.18	1332296.9 7	-	Метод спутниковых геодезических измерений (определений)	
1	-	-	-	392599.55	1332295.0 8	-	Метод спутниковых геодезических измерений (определений)	

**2. Сведения о характеристиках объекта недвижимости с кадастровым номером : 31:16:0215012:52 :**

№ п/п	Наименование характеристики	Значение характеристики
1	2	3
1.	Вид объекта недвижимости	здание
2.	Ранее присвоенный государственный учетный номер (инвентарный) здания, сооружения, объекта незавершенного строительства	-
3.	Кадастровый номер земельного участка (земельных участков), в границах которого (которых) расположены здание, сооружение, объект незавершенного строительства	31:16:0215012:11
4.	Уникальный учетный номер кадастрового квартала, в границах которого расположены здание, сооружение, объект незавершенного строительства	31:16:0215012
5.	Адрес здания, сооружения, объекта незавершенного строительства	Российская Федерация, Белгородская область, город Белгород, улица Матросова, дом 11

5.1.	Сведения о местоположении здания, сооружения, объекта незавершенного строительства (при отсутствии адреса) в структурированном в соответствии с федеральной информационной адресной системой виде	-
5.2.	Дополнительные сведения о местоположении	-
6.	Иные сведения	-
<b>3. Пояснения к сведениям об объекте недвижимости с кадастровым номером 31:16:0215012:52 :</b>		
1.	-	

### Описание местоположения зданий, сооружений, объектов незавершенного строительства на земельном участке

#### 1. Сведения о характерных точках контура объекта недвижимости с кадастровым номером : 31:16:0215012:116 :

Система координат МСК-31, зона							Зона № 1	
Обозначение характерных точек контура	Содержатся в Едином государственном реестре недвижимости			Определены в ходе выполнения комплексных кадастровых работ			Метод определения координат	Формулы, примененные для расчета средней квадратической погрешности определения координат характерных точек (Mt), м, с подставленными в такие формулы значениями и итоговые (вычисленные) значения Mt, м
	Координаты, м		Радиус, м	Координаты, м		Радиус, м		
	X	Y	R	X	Y	R		
1	2	3	4	5	6	7	8	9
1	-	-	-	392551.27	1332233.10	-	Метод спутниковых геодезических измерений (определений)	
2	-	-	-	392552.31	1332234.55	-	Метод спутниковых геодезических измерений (определений)	
3	-	-	-	392551.13	1332235.42	-	Метод спутниковых геодезических измерений (определений)	
4	-	-	-	392552.61	1332237.43	-	Метод спутниковых геодезических измерений (определений)	
5	-	-	-	392544.71	1332243.23	-	Метод спутниковых геодезических измерений (определений)	
6	-	-	-	392542.41	1332240.10	-	Метод спутниковых геодезических измерений (определений)	

1	-	-	-	392551.27	1332233.1 0	-	Метод спутниковых геодезически х измерений (определени й)	
---	---	---	---	-----------	----------------	---	--	--

<b>2. Сведения о характеристиках объекта недвижимости с кадастровым номером : 31:16:0215012:116 :</b>		
<b>№ п/п</b>	<b>Наименование характеристики</b>	<b>Значение характеристики</b>
<b>1</b>	<b>2</b>	<b>3</b>
1.	Вид объекта недвижимости	здание
2.	Ранее присвоенный государственный учетный номер (инвентарный) здания, сооружения, объекта незавершенного строительства	-
3.	Кадастровый номер земельного участка (земельных участков), в границах которого (которых) расположены здание, сооружение, объект незавершенного строительства	31:16:0215012:118
4.	Уникальный учетный номер кадастрового квартала, в границах которого расположены здание, сооружение, объект незавершенного строительства	31:16:0215012
5.	Адрес здания, сооружения, объекта незавершенного строительства	Российская Федерация, Белгородская область, город Белгород, улица Матросова, дом 1а
5.1.	Сведения о местоположении здания, сооружения, объекта незавершенного строительства (при отсутствии адреса) в структурированном в соответствии с федеральной информационной адресной системой виде	-
5.2.	Дополнительные сведения о местоположении	-
6.	Иные сведения	-
<b>3. Пояснения к сведениям об объекте недвижимости с кадастровым номером 31:16:0215012:116 :</b>		
1.	-	

**Описание местоположения зданий, сооружений,  
объектов незавершенного строительства на земельном участке**

**1. Сведения о характерных точках контура объекта недвижимости  
с кадастровым номером : 31:16:0215012:117 :**

Система координат МСК-31, зона

Зона № 1

Обозначение характерных точек контура	Содержатся в Едином государственном реестре недвижимости			Определены в ходе выполнения комплексных кадастровых работ			Метод опреде ления коор динат	Формулы, примененные для расчета средней квадратической погрешности определения координат характерных точек (Mt), м, с подставленными в такие формулы значениями и итоговые (вычисленные) значения Mt, м
	Координаты, м		Радиу с, м	Координаты, м		Радиу с, м		
	X	Y	R	X	Y	R		
1	2	3	4	5	6	7	8	9
1	-	-	-	392539.66	1332236.6 4	-	Метод спутниковых геодезически х измерений (определени й)	
2	-	-	-	392542.31	1332234.5 8	-	Метод спутниковых геодезически х измерений (определени й)	
3	-	-	-	392543.26	1332235.8 2	-	Метод спутниковых геодезически х измерений (определени й)	
4	-	-	-	392549.46	1332230.9 2	-	Метод спутниковых геодезически х измерений (определени й)	

5	-	-	-	392549.16	1332230.53	-	Метод спутниковых геодезических измерений (определений)
6	-	-	-	392549.88	1332229.98	-	Метод спутниковых геодезических измерений (определений)
7	-	-	-	392550.45	1332230.74	-	Метод спутниковых геодезических измерений (определений)
8	-	-	-	392551.33	1332230.07	-	Метод спутниковых геодезических измерений (определений)

**1. Сведения о характерных точках контура объекта недвижимости с кадастровым номером : 31:16:0215012:117 :**

Система координат МСК-31, зона							Зона № 1	
Обозначение характерных точек контура	Содержатся в Едином государственном реестре недвижимости			Определены в ходе выполнения комплексных кадастровых работ			Метод определения координат	Формулы, примененные для расчета средней квадратической погрешности определения координат характерных точек (Mt), м, с подставленными в такие формулы значениями и итоговые (вычисленные) значения Mt, м
	Координаты, м		Радиус, м	Координаты, м		Радиус, м		
	X	Y		X	Y			
1	2	3	4	5	6	7	8	9
9	-	-	-	392551.81	1332230.71	-	Метод спутниковых геодезических измерений (определений)	
10	-	-	-	392552.71	1332231.90	-	Метод спутниковых геодезических измерений (определений)	
6	-	-	-	392542.41	1332240.10	-	Метод спутниковых геодезических измерений (определений)	
1	-	-	-	392539.66	1332236.64	-	Метод спутниковых геодезических измерений (определений)	

**2. Сведения о характеристиках объекта недвижимости с кадастровым номером : 31:16:0215012:117 :**

№ п/п	Наименование характеристики	Значение характеристики
1	2	3
1.	Вид объекта недвижимости	здание
2.	Ранее присвоенный государственный учетный номер (инвентарный) здания, сооружения, объекта незавершенного строительства	-
3.	Кадастровый номер земельного участка (земельных участков), в границах которого (которых) расположены здание, сооружение, объект незавершенного строительства	31:16:0215012:118
4.	Уникальный учетный номер кадастрового квартала, в границах которого расположены здание, сооружение, объект незавершенного строительства	31:16:0215012
5.	Адрес здания, сооружения, объекта незавершенного строительства	Российская Федерация, Белгородская область, город Белгород, улица Матросова, дом 1а
5.1.	Сведения о местоположении здания, сооружения, объекта незавершенного строительства (при отсутствии адреса) в структурированном в соответствии с федеральной информационной адресной системой виде	-

**2. Сведения о характеристиках объекта недвижимости с кадастровым номером : 31:16:0215012:117 :**

№ п/п	Наименование характеристики	Значение характеристики
1	2	3
5.2.	Дополнительные сведения о местоположении	-
6.	Иные сведения	-

**3. Пояснения к сведениям об объекте недвижимости с кадастровым номером 31:16:0215012:117 :**

1.	-
----	---



**Описание местоположения зданий, сооружений,  
объектов незавершенного строительства на земельном участке**

**1. Сведения о характерных точках контура объекта недвижимости  
с кадастровым номером : 31:16:0215012:56 :**

Система координат МСК-31, зона

Зона № 1

Обозначение характерных точек контура	Содержатся в Едином государственном реестре недвижимости			Определены в ходе выполнения комплексных кадастровых работ			Метод опреде ления коор динат	Формулы, примененные для расчета средней квадратической погрешности определения координат характерных точек (Mt), м, с подставленными в такие формулы значениями и итоговые (вычисленные) значения Mt, м
	Координаты, м		Радиу с, м	Координаты, м		Радиу с, м		
	X	Y	R	X	Y	R		
1	2	3	4	5	6	7	8	9
1	-	-	-	392638.17	1332348.1 2	-	Метод спутниковых геодезически х измерений (определени й)	

2	-	-	-	392644.93	1332356.95	-	Метод спутниковых геодезических измерений (определений)
3	-	-	-	392637.74	1332362.46	-	Метод спутниковых геодезических измерений (определений)
4	-	-	-	392630.82	1332353.79	-	Метод спутниковых геодезических измерений (определений)
1	-	-	-	392638.17	1332348.12	-	Метод спутниковых геодезических измерений (определений)

**2. Сведения о характеристиках объекта недвижимости с кадастровым номером : 31:16:0215012:56 :**

№ п/п	Наименование характеристики	Значение характеристики
1	2	3
1.	Вид объекта недвижимости	здание
2.	Ранее присвоенный государственный учетный номер (инвентарный) здания, сооружения, объекта незавершенного строительства	-
3.	Кадастровый номер земельного участка (земельных участков), в границах которого (которых) расположены здание, сооружение, объект незавершенного строительства	31:16:0215012:12

**2. Сведения о характеристиках объекта недвижимости с кадастровым номером : 31:16:0215012:56 :**

№ п/п	Наименование характеристики	Значение характеристики
1	2	3
4.	Уникальный учетный номер кадастрового квартала, в границах которого расположены здание, сооружение, объект незавершенного строительства	31:16:0215012
5.	Адрес здания, сооружения, объекта незавершенного строительства	Российская Федерация, Белгородская область, город Белгород, улица Матросова, дом 1а
5.1.	Сведения о местоположении здания, сооружения, объекта незавершенного строительства (при отсутствии адреса) в структурированном в соответствии с федеральной информационной адресной системой виде	-
5.2.	Дополнительные сведения о местоположении	-
6.	Иные сведения	-

**3. Пояснения к сведениям об объекте недвижимости с кадастровым номером 31:16:0215012:56 :**

1.	-
----	---

**Описание местоположения зданий, сооружений,  
объектов незавершенного строительства на земельном участке**

**1. Сведения о характерных точках контура объекта недвижимости с кадастровым номером : 31:16:0215012:43 :**

Система координат МСК-31, зона

Зона № 1

Обозначение характерных точек контура	Содержатся в Едином государственном реестре недвижимости			Определены в ходе выполнения комплексных кадастровых работ			Метод опреде ления коор динат	Формулы, примененные для расчета средней квадратической погрешности определения координат характерных точек (Mt), м, с подставленными в такие формулы значениями и итоговые (вычисленные) значения Mt, м
	Координаты, м		Радиу с, м	Координаты, м		Радиу с, м		
	X	Y	R	X	Y	R		
1	2	3	4	5	6	7	8	9

1	-	-	-	392667.06	1332255.52	-	Метод спутниковых геодезических измерений (определений)	
2	-	-	-	392672.13	1332261.80	-	Метод спутниковых геодезических измерений (определений)	
3	-	-	-	392665.90	1332266.67	-	Метод спутниковых геодезических измерений (определений)	
4	-	-	-	392662.33	1332262.11	-	Метод спутниковых геодезических измерений (определений)	
5	-	-	-	392659.18	1332264.58	-	Метод спутниковых геодезических измерений (определений)	
6	-	-	-	392657.70	1332262.69	-	Метод спутниковых геодезических измерений (определений)	
7	-	-	-	392658.80	1332261.82	-	Метод спутниковых геодезических измерений (определений)	
8	-	-	-	392656.60	1332259.01	-	Метод спутниковых геодезических измерений (определений)	

**1. Сведения о характерных точках контура объекта недвижимости с кадастровым номером : 31:16:0215012:43 :**

Система координат МСК-31, зона

Зона № 1

Обозначение характерных точек контура	Содержатся в Едином государственном реестре недвижимости			Определены в ходе выполнения комплексных кадастровых работ			Метод определения координат	Формулы, примененные для расчета средней квадратической погрешности определения координат характерных точек (Mt), м, с подставленными в такие формулы значениями и итоговые (вычисленные) значения Mt, м
	Координаты, м		Радиус, м	Координаты, м		Радиус, м		
	X	Y	R	X	Y	R		
1	2	3	4	5	6	7	8	9

9	-	-	-	392661.48	1332255.1 9	-	Метод спутниковых геодезических измерений (определений)
10	-	-	-	392662.46	1332256.4 5	-	Метод спутниковых геодезических измерений (определений)
11	-	-	-	392664.12	1332255.1 5	-	Метод спутниковых геодезических измерений (определений)
12	-	-	-	392665.41	1332256.8 1	-	Метод спутниковых геодезических измерений (определений)
1	-	-	-	392667.06	1332255.5 2	-	Метод спутниковых геодезических измерений (определений)

**2. Сведения о характеристиках объекта недвижимости с кадастровым номером : 31:16:0215012:43 :**

№ п/п	Наименование характеристики	Значение характеристики
1	2	3
1.	Вид объекта недвижимости	здание
2.	Ранее присвоенный государственный учетный номер (инвентарный) здания, сооружения, объекта незавершенного строительства	-
3.	Кадастровый номер земельного участка (земельных участков), в границах которого (которых) расположены здание, сооружение, объект незавершенного строительства	31:16:0215012:13
4.	Уникальный учетный номер кадастрового квартала, в границах которого расположены здание, сооружение, объект незавершенного строительства	31:16:0215012

**2. Сведения о характеристиках объекта недвижимости с кадастровым номером : 31:16:0215012:43 :**

№ п/п	Наименование характеристики	Значение характеристики
1	2	3
5.	Адрес здания, сооружения, объекта незавершенного строительства	Российская Федерация, Белгородская область, город Белгород, улица Тимирязева, дом 12

5.1.	Сведения о местоположении здания, сооружения, объекта незавершенного строительства (при отсутствии адреса) в структурированном в соответствии с федеральной информационной адресной системой виде	-
5.2.	Дополнительные сведения о местоположении	-
6.	Иные сведения	-
<b>3. Пояснения к сведениям об объекте недвижимости с кадастровым номером 31:16:0215012:43 :</b>		
1.	-	

**Описание местоположения зданий, сооружений,  
объектов незавершенного строительства на земельном участке**

**1. Сведения о характерных точках контура объекта недвижимости с кадастровым номером : 31:16:0215012:44 :**

Система координат МСК-31, зона

Зона № 1

Обозначение характерных точек контура	Содержатся в Едином государственном реестре недвижимости			Определены в ходе выполнения комплексных кадастровых работ			Метод опреде ления коор динат	Формулы, примененные для расчета средней квадратической погрешности определения координат характерных точек (M <sub>т</sub> ), м, с подставленными в такие формулы значениями и итоговые (вычисленные) значения M <sub>т</sub> , м
	Координаты, м		Радиу с, м	Координаты, м		Радиу с, м		
	X	Y	R	X	Y	R		
1	2	3	4	5	6	7	8	9
1	-	-	-	392633.69	1332213.2 3	-	Метод спутниковых геодезически х измерений (определени й)	
2	-	-	-	392638.18	1332219.1 7	-	Метод спутниковых геодезически х измерений (определени й)	
3	-	-	-	392636.19	1332220.6 8	-	Метод спутниковых геодезически х измерений (определени й)	
4	-	-	-	392637.27	1332222.1 2	-	Метод спутниковых геодезически х измерений (определени й)	
5	-	-	-	392635.97	1332223.1 0	-	Метод спутниковых геодезически х измерений (определени й)	
6	-	-	-	392636.12	1332223.3 0	-	Метод спутниковых геодезически х измерений (определени й)	
7	-	-	-	392631.53	1332227.2 8	-	Метод спутниковых геодезически х измерений (определени й)	
8	-	-	-	392624.40	1332218.3 9	-	Метод спутниковых геодезически х измерений (определени й)	

**1. Сведения о характерных точках контура объекта недвижимости  
с кадастровым номером : 31:16:0215012:44 :**

Система координат МСК-31, зона

Зона № 1

Обозначение характерных точек контура	Содержатся в Едином государственном реестре недвижимости			Определены в ходе выполнения комплексных кадастровых работ			Метод опреде ления коор динат	Формулы, примененные для расчета средней квадратической погрешности определения координат характерных точек (M <sub>т</sub> ), м, с подставленными в такие формулы значениями и итоговые (вычисленные) значения M <sub>т</sub> , м
	Координаты, м		Радиу с, м	Координаты, м		Радиу с, м		
	X	Y	R	X	Y	R		
1	2	3	4	5	6	7	8	9
9	-	-	-	392630.79	1332213.2 6	-	Метод спутниковых геодезически х измерений (определени й)	
10	-	-	-	392630.87	1332213.3 5	-	Метод спутниковых геодезически х измерений (определени й)	
11	-	-	-	392631.87	1332212.5 5	-	Метод спутниковых геодезически х измерений (определени й)	
12	-	-	-	392632.91	1332213.8 6	-	Метод спутниковых геодезически х измерений (определени й)	
1	-	-	-	392633.69	1332213.2 3	-	Метод спутниковых геодезически х измерений (определени й)	

**2. Сведения о характеристиках объекта недвижимости  
с кадастровым номером : 31:16:0215012:44 :**

№ п/п	Наименование характеристики	Значение характеристики
1	2	3
1.	Вид объекта недвижимости	здание
2.	Ранее присвоенный государственный учетный номер (инвентарный) здания, сооружения, объекта незавершенного строительства	-
3.	Кадастровый номер земельного участка (земельных участков), в границах которого (которых) расположены здание, сооружение, объект незавершенного строительства	31:16:0215012:14
4.	Уникальный учетный номер кадастрового квартала, в границах которого расположены здание, сооружение, объект незавершенного строительства	31:16:0215012

**2. Сведения о характеристиках объекта недвижимости  
с кадастровым номером : 31:16:0215012:44 :**



№ п/п	Наименование характеристики	Значение характеристики
1	2	3
5.	Адрес здания, сооружения, объекта незавершенного строительства	Российская Федерация, Белгородская область, город Белгород, улица Тимирязева, дом 6
5.1.	Сведения о местоположении здания, сооружения, объекта незавершенного строительства (при отсутствии адреса) в структурированном в соответствии с федеральной информационной адресной системой виде	-
5.2.	Дополнительные сведения о местоположении	-
6.	Иные сведения	-

**3. Пояснения к сведениям об объекте недвижимости с кадастровым номером 31:16:0215012:44 :**

1.	-

## Описание местоположения зданий, сооружений, объектов незавершенного строительства на земельном участке

### 1. Сведения о характерных точках контура объекта недвижимости с кадастровым номером : 31:16:0215012:38 :

Система координат МСК-31, зона							Зона № 1	
Обозначение характерных точек контура	Содержатся в Едином государственном реестре недвижимости			Определены в ходе выполнения комплексных кадастровых работ			Метод опреде ления коор динат	Формулы, примененные для расчета средней квадратической погрешности определения координат характерных точек (Mt), м, с подставленными в такие формулы значениями и итоговые (вычисленные) значения Mt, м
	Координаты, м		Радиу с, м	Координаты, м		Радиу с, м		
	X	Y	R	X	Y	R		
1	2	3	4	5	6	7	8	9
1	-	-	-	392574.17	1332173.2 1	-	Метод спутниковых геодезически х измерений (определени й)	
2	-	-	-	392579.21	1332180.6 6	-	Метод спутниковых геодезически х измерений (определени й)	
3	-	-	-	392569.85	1332187.0 0	-	Метод спутниковых геодезически х измерений (определени й)	
4	-	-	-	392568.51	1332185.0 0	-	Метод спутниковых геодезически х измерений (определени й)	
5	-	-	-	392566.52	1332186.3 5	-	Метод спутниковых геодезически х измерений (определени й)	
6	-	-	-	392561.48	1332178.9 0	-	Метод спутниковых геодезически х измерений (определени й)	
7	-	-	-	392565.12	1332176.4 3	-	Метод спутниковых геодезически х измерений (определени й)	
8	-	-	-	392566.47	1332178.4 2	-	Метод спутниковых геодезически х измерений (определени й)	

<b>1. Сведения о характерных точках контура объекта недвижимости с кадастровым номером : 31:16:0215012:38 :</b>								
Система координат МСК-31, зона							Зона № 1	
Обозначение характерных точек контура	Содержатся в Едином государственном реестре недвижимости			Определены в ходе выполнения комплексных кадастровых работ			Метод определения координат	Формулы, примененные для расчета средней квадратической погрешности определения координат характерных точек (Mt), м, с подставленными в такие формулы значениями и итоговые (вычисленные) значения Mt, м
	Координаты, м		Радиус, м	Координаты, м		Радиус, м		
	X	Y	R	X	Y	R		
1	2	3	4	5	6	7	8	9
1	-	-	-	392574.17	1332173.21	-	Метод спутниковых геодезических измерений (определений)	
<b>2. Сведения о характеристиках объекта недвижимости с кадастровым номером : 31:16:0215012:38 :</b>								
№ п/п	Наименование характеристики						Значение характеристики	
1	2						3	
1.	Вид объекта недвижимости						здание	
2.	Ранее присвоенный государственный учетный номер (инвентарный) здания, сооружения, объекта незавершенного строительства						-	
3.	Кадастровый номер земельного участка (земельных участков), в границах которого (которых) расположены здание, сооружение, объект незавершенного строительства						31:16:0215012:15	
4.	Уникальный учетный номер кадастрового квартала, в границах которого расположены здание, сооружение, объект незавершенного строительства						31:16:0215012	
5.	Адрес здания, сооружения, объекта незавершенного строительства						Российская Федерация, Белгородская область, город Белгород, улица Сосновая, дом 18	
5.1.	Сведения о местоположении здания, сооружения, объекта незавершенного строительства (при отсутствии адреса) в структурированном в соответствии с федеральной информационной адресной системой виде						-	
5.2.	Дополнительные сведения о местоположении						-	
6.	Иные сведения						-	
<b>3. Пояснения к сведениям об объекте недвижимости с кадастровым номером 31:16:0215012:38 :</b>								
1.	-							

**Описание местоположения зданий, сооружений,  
объектов незавершенного строительства на земельном участке**

**1. Сведения о характерных точках контура объекта недвижимости  
с кадастровым номером : 31:16:0215005:104 :**

Система координат МСК-31, зона

Зона № 1

Обозначение характерных точек контура	Содержатся в Едином государственном реестре недвижимости			Определены в ходе выполнения комплексных кадастровых работ			Метод опреде ления коор динат	Формулы, примененные для расчета средней квадратической погрешности определения координат характерных точек (M <sub>t</sub> ), м, с подставленными в такие формулы значениями и итоговые (вычисленные) значения M <sub>t</sub> , м
	Координаты, м		Радиу с, м	Координаты, м		Радиу с, м		
	X	Y	R	X	Y	R		
1	2	3	4	5	6	7	8	9
1	-	-	-	392654.16	1332236.0 6	-	Метод спутниковых геодезически х измерений (определени й)	
2	-	-	-	392655.82	1332238.1 2	-	Метод спутниковых геодезически х измерений (определени й)	
3	-	-	-	392654.30	1332239.3 4	-	Метод спутниковых геодезически х измерений (определени й)	
4	-	-	-	392659.89	1332246.2 7	-	Метод спутниковых геодезически х измерений (определени й)	
5	-	-	-	392651.32	1332253.1 7	-	Метод спутниковых геодезически х измерений (определени й)	
6	-	-	-	392647.24	1332248.1 1	-	Метод спутниковых геодезически х измерений (определени й)	
7	-	-	-	392645.30	1332249.6 8	-	Метод спутниковых геодезически х измерений (определени й)	

8	-	-	-	392643.41	1332247.27	-	Метод спутниковых геодезических измерений (определений)	
---	---	---	---	-----------	------------	---	---	--

**1. Сведения о характерных точках контура объекта недвижимости с кадастровым номером : 31:16:0215005:104 :**

Система координат МСК-31, зона

Зона № 1

Обозначение характерных точек контура	Содержатся в Едином государственном реестре недвижимости			Определены в ходе выполнения комплексных кадастровых работ			Метод определения координат	Формулы, примененные для расчета средней квадратической погрешности определения координат характерных точек (M <sub>t</sub> ), м, с подставленными в такие формулы значениями и итоговые (вычисленные) значения M <sub>t</sub> , м
	Координаты, м		Радиус, м	Координаты, м		Радиус, м		
	X	Y	R	X	Y	R		
1	2	3	4	5	6	7	8	9
9	-	-	-	392650.10	1332241.88	-	Метод спутниковых геодезических измерений (определений)	
10	-	-	-	392648.86	1332240.33	-	Метод спутниковых геодезических измерений (определений)	
11	-	-	-	392649.28	1332239.98	-	Метод спутниковых геодезических измерений (определений)	
12	-	-	-	392648.59	1332239.13	-	Метод спутниковых геодезических измерений (определений)	
13	-	-	-	392650.28	1332237.77	-	Метод спутниковых геодезических измерений (определений)	
14	-	-	-	392650.97	1332238.63	-	Метод спутниковых геодезических измерений (определений)	
1	-	-	-	392654.16	1332236.06	-	Метод спутниковых геодезических измерений (определений)	

**2. Сведения о характеристиках объекта недвижимости с кадастровым номером : 31:16:0215005:104 :**

№ п/п	Наименование характеристики	Значение характеристики
1	2	3
1.	Вид объекта недвижимости	здание

**2. Сведения о характеристиках объекта недвижимости с кадастровым номером : 31:16:0215005:104 :**

№ п/п	Наименование характеристики	Значение характеристики
1	2	3
2.	Ранее присвоенный государственный учетный номер (инвентарный) здания, сооружения, объекта незавершенного строительства	-
3.	Кадастровый номер земельного участка (земельных участков), в границах которого (которых) расположены здание, сооружение, объект незавершенного строительства	31:16:0215012:17
4.	Уникальный учетный номер кадастрового квартала, в границах которого расположены здание, сооружение, объект незавершенного строительства	31:16:0215012
5.	Адрес здания, сооружения, объекта незавершенного строительства	Российская Федерация, Белгородская область, город Белгород, улица Тимирязева, дом 10
5.1.	Сведения о местоположении здания, сооружения, объекта незавершенного строительства (при отсутствии адреса) в структурированном в соответствии с федеральной информационной адресной системой виде	-
5.2.	Дополнительные сведения о местоположении	-
6.	Иные сведения	-

**3. Пояснения к сведениям об объекте недвижимости с кадастровым номером 31:16:0215005:104 :**

1.	-
----	---

**Описание местоположения зданий, сооружений,  
объектов незавершенного строительства на земельном участке**

**1. Сведения о характерных точках контура объекта недвижимости  
с кадастровым номером : 31:16:0215012:45 :**

Система координат МСК-31, зона

Зона № 1

Обозначение характерных точек контура	Содержатся в Едином государственном реестре недвижимости			Определены в ходе выполнения комплексных кадастровых работ			Метод опреде ления коор динат	Формулы, примененные для расчета средней квадратической погрешности определения координат характерных точек (Mt), м, с подставленными в такие формулы значениями и итоговые (вычисленные) значения Mt, м
	Координаты, м		Радиу с, м	Координаты, м		Радиу с, м		
	X	Y	R	X	Y	R		
1	2	3	4	5	6	7	8	9
1	-	-	-	392593.41	1332156.8 3	-	Метод спутниковых геодезически х измерений (определени й)	
2	-	-	-	392595.27	1332159.4 8	-	Метод спутниковых геодезически х измерений (определени й)	
3	-	-	-	392593.09	1332161.0 1	-	Метод спутниковых геодезически х измерений (определени й)	
4	-	-	-	392600.07	1332170.9 8	-	Метод спутниковых геодезически х измерений (определени й)	
5	-	-	-	392592.55	1332176.2 4	-	Метод спутниковых геодезически х измерений (определени й)	
6	-	-	-	392595.65	1332180.6 6	-	Метод спутниковых геодезически х измерений (определени й)	

7	-	-	-	392593.50	1332182.17	-	Метод спутниковых геодезических измерений (определений)
8	-	-	-	392590.70	1332178.17	-	Метод спутниковых геодезических измерений (определений)

**1. Сведения о характерных точках контура объекта недвижимости с кадастровым номером : 31:16:0215012:45 :**

Система координат МСК-31, зона							Зона № 1	
Обозначение характерных точек контура	Содержатся в Едином государственном реестре недвижимости			Определены в ходе выполнения комплексных кадастровых работ			Метод определения координат	Формулы, примененные для расчета средней квадратической погрешности определения координат характерных точек (Mt), м, с подставленными в такие формулы значениями и итоговые (вычисленные) значения Mt, м
	Координаты, м		Радиус, м	Координаты, м		Радиус, м		
	X	Y	R	X	Y	R		
1	2	3	4	5	6	7	8	9
9	-	-	-	392589.48	1332179.03	-	Метод спутниковых геодезических измерений (определений)	
10	-	-	-	392582.60	1332169.19	-	Метод спутниковых геодезических измерений (определений)	
11	-	-	-	392583.95	1332168.25	-	Метод спутниковых геодезических измерений (определений)	
12	-	-	-	392583.36	1332167.41	-	Метод спутниковых геодезических измерений (определений)	
13	-	-	-	392588.27	1332164.13	-	Метод спутниковых геодезических измерений (определений)	
14	-	-	-	392586.53	1332161.65	-	Метод спутниковых геодезических измерений (определений)	



1	-	-	-	392593.41	1332156.8 3	-	Метод спутниковых геодезических измерений (определенный)	
<b>2. Сведения о характеристиках объекта недвижимости с кадастровым номером : 31:16:0215012:45 :</b>								
<b>№ п/п</b>	<b>Наименование характеристики</b>						<b>Значение характеристики</b>	
<b>1</b>	<b>2</b>						<b>3</b>	
1.	Вид объекта недвижимости						здание	

<b>2. Сведения о характеристиках объекта недвижимости с кадастровым номером : 31:16:0215012:45 :</b>								
<b>№ п/п</b>	<b>Наименование характеристики</b>						<b>Значение характеристики</b>	
<b>1</b>	<b>2</b>						<b>3</b>	
2.	Ранее присвоенный государственный учетный номер (инвентарный) здания, сооружения, объекта незавершенного строительства						-	
3.	Кадастровый номер земельного участка (земельных участков), в границах которого (которых) расположены здание, сооружение, объект незавершенного строительства						31:16:0215012:2	
4.	Уникальный учетный номер кадастрового квартала, в границах которого расположены здание, сооружение, объект незавершенного строительства						31:16:0215012	
5.	Адрес здания, сооружения, объекта незавершенного строительства						Российская Федерация, Белгородская область, город Белгород, улица Сосновая, дом 20	
5.1.	Сведения о местоположении здания, сооружения, объекта незавершенного строительства (при отсутствии адреса) в структурированном в соответствии с федеральной информационной адресной системой виде						-	
5.2.	Дополнительные сведения о местоположении						-	
6.	Иные сведения						-	
<b>3. Пояснения к сведениям об объекте недвижимости с кадастровым номером 31:16:0215012:45 :</b>								
1.	-							

**Описание местоположения зданий, сооружений,  
объектов незавершенного строительства на земельном участке**

**1. Сведения о характерных точках контура объекта недвижимости  
с кадастровым номером : 31:16:0215012:121 :**

Система координат МСК-31, зона

Зона № 1

Обозначение характерных точек контура	Содержатся в Едином государственном реестре недвижимости			Определены в ходе выполнения комплексных кадастровых работ			Метод опреде ления коор динат	Формулы, примененные для расчета средней квадратической погрешности определения координат характерных точек (Mt), м, с подставленными в такие формулы значениями и итоговые (вычисленные) значения Mt, м
	Координаты, м		Радиу с, м	Координаты, м		Радиу с, м		
	X	Y	R	X	Y	R		
1	2	3	4	5	6	7	8	9
1	-	-	-	392667.21	1332378.0 5	-	Метод спутниковых геодезически х измерений (определени й)	
2	-	-	-	392669.00	1332380.4 5	-	Метод спутниковых геодезически х измерений (определени й)	
3	-	-	-	392668.04	1332381.1 7	-	Метод спутниковых геодезически х измерений (определени й)	
4	-	-	-	392668.95	1332382.3 9	-	Метод спутниковых геодезически х измерений (определени й)	

5	-	-	-	392662.70	1332387.04	-	Метод спутниковых геодезических измерений (определений)
6	-	-	-	392658.88	1332389.89	-	Метод спутниковых геодезических измерений (определений)
7	-	-	-	392656.61	1332386.98	-	Метод спутниковых геодезических измерений (определений)
8	-	-	-	392663.49	1332381.61	-	Метод спутниковых геодезических измерений (определений)

**1. Сведения о характерных точках контура объекта недвижимости с кадастровым номером : 31:16:0215012:121 :**

Система координат МСК-31, зона							Зона № 1	
Обозначение характерных точек контура	Содержатся в Едином государственном реестре недвижимости			Определены в ходе выполнения комплексных кадастровых работ			Метод определения координат	Формулы, примененные для расчета средней квадратической погрешности определения координат характерных точек (Mt), м, с подставленными в такие формулы значениями и итоговые (вычисленные) значения Mt, м
	Координаты, м		Радиус, м	Координаты, м		Радиус, м		
	X	Y	R	X	Y	R		
1	2	3	4	5	6	7	8	9
9	-	-	-	392663.19	1332381.22	-	Метод спутниковых геодезических измерений (определений)	
1	-	-	-	392667.21	1332378.05	-	Метод спутниковых геодезических измерений (определений)	

**2. Сведения о характеристиках объекта недвижимости с кадастровым номером : 31:16:0215012:121 :**

№ п/п	Наименование характеристики	Значение характеристики
1	2	3
1.	Вид объекта недвижимости	здание
2.	Ранее присвоенный государственный учетный номер (инвентарный) здания, сооружения, объекта незавершенного строительства	-

3.	Кадастровый номер земельного участка (земельных участков), в границах которого (которых) расположены здание, сооружение, объект незавершенного строительства	31:16:0215012:21
4.	Уникальный учетный номер кадастрового квартала, в границах которого расположены здание, сооружение, объект незавершенного строительства	31:16:0215012
5.	Адрес здания, сооружения, объекта незавершенного строительства	Российская Федерация, Белгородская область, город Белгород, улица Матросова, дом 23
5.1.	Сведения о местоположении здания, сооружения, объекта незавершенного строительства (при отсутствии адреса) в структурированном в соответствии с федеральной информационной адресной системой виде	-
5.2.	Дополнительные сведения о местоположении	-
6.	Иные сведения	-
<b>3. Пояснения к сведениям об объекте недвижимости с кадастровым номером 31:16:0215012:121 :</b>		
1.	-	

### Описание местоположения зданий, сооружений, объектов незавершенного строительства на земельном участке

#### 1. Сведения о характерных точках контура объекта недвижимости с кадастровым номером : 31:16:0215012:120 :

Система координат МСК-31, зона							Зона № 1	
Обозначение характерных точек контура	Содержатся в Едином государственном реестре недвижимости			Определены в ходе выполнения комплексных кадастровых работ			Метод определения координат	Формулы, примененные для расчета средней квадратической погрешности определения координат характерных точек (M <sub>t</sub> ), м, с подставленными в такие формулы значениями и итоговые (вычисленные) значения M <sub>t</sub> , м
	Координаты, м		Радиус, м	Координаты, м		Радиус, м		
	X	Y	R	X	Y	R		
1	2	3	4	5	6	7	8	9
5	-	-	-	392662.70	1332387.04	-	Метод спутниковых геодезических измерений (определений)	
2	-	-	-	392665.36	1332390.61	-	Метод спутниковых геодезических измерений (определений)	
3	-	-	-	392661.53	1332393.46	-	Метод спутниковых геодезических измерений (определений)	

6	-	-	-	392658.88	1332389.89	-	Метод спутниковых геодезических измерений (определений)
5	-	-	-	392662.70	1332387.04	-	Метод спутниковых геодезических измерений (определений)

**2. Сведения о характеристиках объекта недвижимости с кадастровым номером : 31:16:0215012:120 :**

№ п/п	Наименование характеристики	Значение характеристики
1	2	3
1.	Вид объекта недвижимости	здание
2.	Ранее присвоенный государственный учетный номер (инвентарный) здания, сооружения, объекта незавершенного строительства	-
3.	Кадастровый номер земельного участка (земельных участков), в границах которого (которых) расположены здание, сооружение, объект незавершенного строительства	31:16:0215012:21

**2. Сведения о характеристиках объекта недвижимости с кадастровым номером : 31:16:0215012:120 :**

№ п/п	Наименование характеристики	Значение характеристики
1	2	3
4.	Уникальный учетный номер кадастрового квартала, в границах которого расположены здание, сооружение, объект незавершенного строительства	31:16:0215012
5.	Адрес здания, сооружения, объекта незавершенного строительства	Российская Федерация, Белгородская область, город Белгород, улица Матросова, дом 23
5.1.	Сведения о местоположении здания, сооружения, объекта незавершенного строительства (при отсутствии адреса) в структурированном в соответствии с федеральной информационной адресной системой виде	-
5.2.	Дополнительные сведения о местоположении	-
6.	Иные сведения	-

**3. Пояснения к сведениям об объекте недвижимости с кадастровым номером 31:16:0215012:120 :**

1.	-
----	---



**Описание местоположения зданий, сооружений,  
объектов незавершенного строительства на земельном участке**

**1. Сведения о характерных точках контура объекта недвижимости  
с кадастровым номером : 31:16:0215012:57 :**

Система координат МСК-31, зона

Зона № 1

Обозначение характерных точек контура	Содержатся в Едином государственном реестре недвижимости			Определены в ходе выполнения комплексных кадастровых работ			Метод опреде ления коор динат	Формулы, примененные для расчета средней квадратической погрешности определения координат характерных точек (Mt), м, с подставленными в такие формулы значениями и итоговые (вычисленные) значения Mt, м
	Координаты, м		Радиу с, м	Координаты, м		Радиу с, м		
	X	Y	R	X	Y	R		
1	2	3	4	5	6	7	8	9
1	-	-	-	392660.57	1332377.5 4	-	Метод спутниковых геодезически х измерений (определени й)	

8	-	-	-	392663.49	1332381.6 1	-	Метод спутниковых геодезических измерений (определений)
7	-	-	-	392656.61	1332386.9 8	-	Метод спутниковых геодезических измерений (определений)
4	-	-	-	392653.51	1332383.0 6	-	Метод спутниковых геодезических измерений (определений)
1	-	-	-	392660.57	1332377.5 4	-	Метод спутниковых геодезических измерений (определений)

**2. Сведения о характеристиках объекта недвижимости с кадастровым номером : 31:16:0215012:57 :**

№ п/п	Наименование характеристики	Значение характеристики
1	2	3
1.	Вид объекта недвижимости	здание
2.	Ранее присвоенный государственный учетный номер (инвентарный) здания, сооружения, объекта незавершенного строительства	-
3.	Кадастровый номер земельного участка (земельных участков), в границах которого (которых) расположены здание, сооружение, объект незавершенного строительства	31:16:0215012:21

**2. Сведения о характеристиках объекта недвижимости с кадастровым номером : 31:16:0215012:57 :**

№ п/п	Наименование характеристики	Значение характеристики
1	2	3
4.	Уникальный учетный номер кадастрового квартала, в границах которого расположены здание, сооружение, объект незавершенного строительства	31:16:0215012
5.	Адрес здания, сооружения, объекта незавершенного строительства	Российская Федерация, Белгородская область, город Белгород, улица Матросова, дом 23
5.1.	Сведения о местоположении здания, сооружения, объекта незавершенного строительства (при отсутствии адреса) в структурированном в соответствии с федеральной информационной адресной системой виде	-
5.2.	Дополнительные сведения о местоположении	-
6.	Иные сведения	-

**3. Пояснения к сведениям об объекте недвижимости с кадастровым номером 31:16:0215012:57 :**

1. -

**Описание местоположения зданий, сооружений,  
объектов незавершенного строительства на земельном участке****1. Сведения о характерных точках контура объекта недвижимости  
с кадастровым номером : 31:16:0215012:54 :**

Система координат МСК-31, зона

Зона № 1

Обозначение характерных точек контура	Содержатся в Едином государственном реестре недвижимости			Определены в ходе выполнения комплексных кадастровых работ			Метод опреде ления коор динат	Формулы, примененные для расчета средней квадратической погрешности определения координат характерных точек (Mt), м, с подставленными в такие формулы значениями и итоговые (вычисленные) значения Mt, м
	Координаты, м		Радиу с, м	Координаты, м		Радиу с, м		
	X	Y	R	X	Y	R		
1	2	3	4	5	6	7	8	9



1	-	-	-	392622.85	1332316.68	-	Метод спутниковых геодезических измерений (определений)
2	-	-	-	392629.43	1332325.45	-	Метод спутниковых геодезических измерений (определений)
3	-	-	-	392622.64	1332330.55	-	Метод спутниковых геодезических измерений (определений)
4	-	-	-	392616.05	1332321.77	-	Метод спутниковых геодезических измерений (определений)
1	-	-	-	392622.85	1332316.68	-	Метод спутниковых геодезических измерений (определений)

**2. Сведения о характеристиках объекта недвижимости с кадастровым номером : 31:16:0215012:54 :**

№ п/п	Наименование характеристики	Значение характеристики
1	2	3
1.	Вид объекта недвижимости	здание
2.	Ранее присвоенный государственный учетный номер (инвентарный) здания, сооружения, объекта незавершенного строительства	-
3.	Кадастровый номер земельного участка (земельных участков), в границах которого (которых) расположены здание, сооружение, объект незавершенного строительства	31:16:0215012:22

**2. Сведения о характеристиках объекта недвижимости с кадастровым номером : 31:16:0215012:54 :**

№ п/п	Наименование характеристики	Значение характеристики
1	2	3
4.	Уникальный учетный номер кадастрового квартала, в границах которого расположены здание, сооружение, объект незавершенного строительства	31:16:0215012
5.	Адрес здания, сооружения, объекта незавершенного строительства	Российская Федерация, Белгородская область, город Белгород, улица Матросова, дом 15

5.1.	Сведения о местоположении здания, сооружения, объекта незавершенного строительства (при отсутствии адреса) в структурированном в соответствии с федеральной информационной адресной системой виде	-
5.2.	Дополнительные сведения о местоположении	-
6.	Иные сведения	-
<b>3. Пояснения к сведениям об объекте недвижимости с кадастровым номером 31:16:0215012:54 :</b>		
1.	-	

**Описание местоположения зданий, сооружений,  
объектов незавершенного строительства на земельном участке**

**1. Сведения о характерных точках контура объекта недвижимости с кадастровым номером : 31:16:0101001:83 :**

Система координат МСК-31, зона		Зона № 1		
Обозначение характерных точек контура	Содержатся в Едином государственном реестре недвижимости	Определены в ходе выполнения комплексных кадастровых работ	Метод определения координат	Формулы, примененные для расчета средней квадратической погрешности определения координат характерных точек (Mt), м, с подставленными в такие формулы значениями и

	Координаты, м		Радиус, м	Координаты, м		Радиус, м		итоговые (вычисленные) значения Мг, м
	X	Y	R	X	Y	R		
1	2	3	4	5	6	7	8	9
1	-	-	-	392574.24	1332268.47	-	Метод спутниковых геодезических измерений (определений)	
2	-	-	-	392581.62	1332278.08	-	Метод спутниковых геодезических измерений (определений)	
3	-	-	-	392575.26	1332282.96	-	Метод спутниковых геодезических измерений (определений)	
4	-	-	-	392569.59	1332275.45	-	Метод спутниковых геодезических измерений (определений)	
5	-	-	-	392573.03	1332272.80	-	Метод спутниковых геодезических измерений (определений)	
6	-	-	-	392571.39	1332270.66	-	Метод спутниковых геодезических измерений (определений)	
1	-	-	-	392574.24	1332268.47	-	Метод спутниковых геодезических измерений (определений)	

**2. Сведения о характеристиках объекта недвижимости с кадастровым номером : 31:16:0101001:83 :**

№ п/п	Наименование характеристики	Значение характеристики
1	2	3
1.	Вид объекта недвижимости	здание
2.	Ранее присвоенный государственный учетный номер (инвентарный) здания, сооружения, объекта незавершенного строительства	-

3.	Кадастровый номер земельного участка (земельных участков), в границах которого (которых) расположены здание, сооружение, объект незавершенного строительства	31:16:0215012:23
4.	Уникальный учетный номер кадастрового квартала, в границах которого расположены здание, сооружение, объект незавершенного строительства	31:16:0215012
5.	Адрес здания, сооружения, объекта незавершенного строительства	Российская Федерация, Белгородская область, город Белгород, улица Матросова, дом 7
5.1.	Сведения о местоположении здания, сооружения, объекта незавершенного строительства (при отсутствии адреса) в структурированном в соответствии с федеральной информационной адресной системой виде	-
5.2.	Дополнительные сведения о местоположении	-
6.	Иные сведения	-

### 3. Пояснения к сведениям об объекте недвижимости с кадастровым номером 31:16:0101001:83 :

1.	-
----	---

### Описание местоположения зданий, сооружений, объектов незавершенного строительства на земельном участке

1. Сведения о характерных точках контура объекта недвижимости с кадастровым номером : 31:16:0215012:50 :

Система координат МСК-31, зона

Зона № 1

Обозначение характерных точек контура	Содержатся в Едином государственном реестре недвижимости			Определены в ходе выполнения комплексных кадастровых работ			Метод опреде ления коор динат	Формулы, примененные для расчета средней квадратической погрешности определения координат характерных точек (M <sub>т</sub> ), м, с подставленными в такие формулы значениями и итоговые (вычисленные) значения M <sub>т</sub> , м
	Координаты, м		Радиу с, м	Координаты, м		Радиу с, м		
	X	Y	R	X	Y	R		
1	2	3	4	5	6	7	8	9
1	-	-	-	392566.34	1332254.4 6	-	Метод спутниковых геодезически х измерений (определени й)	
2	-	-	-	392568.52	1332257.3 0	-	Метод спутниковых геодезически х измерений (определени й)	
3	-	-	-	392567.45	1332258.1 2	-	Метод спутниковых геодезически х измерений (определени й)	
4	-	-	-	392571.84	1332263.8 4	-	Метод спутниковых геодезически х измерений (определени й)	
5	-	-	-	392564.77	1332269.2 6	-	Метод спутниковых геодезически х измерений (определени й)	
6	-	-	-	392558.97	1332261.6 9	-	Метод спутниковых геодезически х измерений (определени й)	
7	-	-	-	392562.94	1332258.6 4	-	Метод спутниковых геодезически х измерений (определени й)	
8	-	-	-	392562.18	1332257.6 5	-	Метод спутниковых геодезически х измерений (определени й)	

**1. Сведения о характерных точках контура объекта недвижимости  
с кадастровым номером : 31:16:0215012:50 :**

Система координат МСК-31, зона

Зона № 1

Обозначение характерных точек контура	Содержатся в Едином государственном реестре недвижимости			Определены в ходе выполнения комплексных кадастровых работ			Метод опреде ления коор динат	Формулы, примененные для расчета средней квадратической погрешности определения координат характерных точек (M <sub>t</sub> ), м, с подставленными в такие формулы значениями и итоговые (вычисленные) значения M <sub>t</sub> , м
	Координаты, м		Радиу с, м	Координаты, м		Радиу с, м		
	X	Y	R	X	Y	R		
1	2	3	4	5	6	7	8	9
1	-	-	-	392566.34	1332254.4 6	-	Метод спутниковых геодезически х измерений (определени й)	

**2. Сведения о характеристиках объекта недвижимости  
с кадастровым номером : 31:16:0215012:50 :**

№ п/п	Наименование характеристики	Значение характеристики
1	2	3
1.	Вид объекта недвижимости	здание
2.	Ранее присвоенный государственный учетный номер (инвентарный) здания, сооружения, объекта незавершенного строительства	-
3.	Кадастровый номер земельного участка (земельных участков), в границах которого (которых) расположены здание, сооружение, объект незавершенного строительства	31:16:0215012:24
4.	Уникальный учетный номер кадастрового квартала, в границах которого расположены здание, сооружение, объект незавершенного строительства	31:16:0215012
5.	Адрес здания, сооружения, объекта незавершенного строительства	Российская Федерация, Белгородская область, город Белгород, улица Матросова, дом 5
5.1.	Сведения о местоположении здания, сооружения, объекта незавершенного строительства (при отсутствии адреса) в структурированном в соответствии с федеральной информационной адресной системой виде	-
5.2.	Дополнительные сведения о местоположении	-
6.	Иные сведения	-

**3. Пояснения к сведениям об объекте недвижимости с кадастровым номером 31:16:0215012:50 :**

1.	-

**Описание местоположения зданий, сооружений,  
объектов незавершенного строительства на земельном участке**

**1. Сведения о характерных точках контура объекта недвижимости с кадастровым номером : 31:16:0215012:109 :**

Система координат МСК-31, зона							Зона № 1	
Обозначение характерных точек контура	Содержатся в Едином государственном реестре недвижимости			Определены в ходе выполнения комплексных кадастровых работ			Метод определения координат	Формулы, примененные для расчета средней квадратической погрешности определения координат характерных точек (Mt), м, с подставленными в такие формулы значениями и итоговые (вычисленные) значения Mt, м
	Координаты, м		Радиус, м	Координаты, м		Радиус, м		
	X	Y	R	X	Y	R		
1	2	3	4	5	6	7	8	9
1	-	-	-	392550.66	1332223.77	-	Метод спутниковых геодезических измерений (определений)	
2	-	-	-	392554.44	1332228.68	-	Метод спутниковых геодезических измерений (определений)	
9	-	-	-	392551.81	1332230.71	-	Метод спутниковых геодезических измерений (определений)	
8	-	-	-	392551.33	1332230.07	-	Метод спутниковых геодезических измерений (определений)	
7	-	-	-	392550.45	1332230.74	-	Метод спутниковых геодезических измерений (определений)	
6	-	-	-	392549.88	1332229.98	-	Метод спутниковых геодезических измерений (определений)	
5	-	-	-	392549.16	1332230.53	-	Метод спутниковых геодезических измерений (определений)	
4	-	-	-	392549.46	1332230.92	-	Метод спутниковых геодезических измерений (определений)	

**1. Сведения о характерных точках контура объекта недвижимости с кадастровым номером : 31:16:0215012:109 :**

Система координат МСК-31, зона							Зона № 1	
Обозначение характерных точек контура	Содержатся в Едином государственном реестре недвижимости			Определены в ходе выполнения комплексных кадастровых работ			Метод опреде ления коор динат	Формулы, примененные для расчета средней квадратической погрешности определения координат характерных точек (Mt), м, с подставленными в такие формулы значениями и итоговые (вычисленные) значения Mt, м
	Координаты, м		Радиу с, м	Координаты, м		Радиу с, м		
	X	Y	R	X	Y	R		
1	2	3	4	5	6	7	8	9
3	-	-	-	392543.26	1332235.8 2	-	Метод спутниковых геодезически х измерений (определени й)	
2	-	-	-	392542.31	1332234.5 8	-	Метод спутниковых геодезически х измерений (определени й)	
1	-	-	-	392539.65	1332236.6 2	-	Метод спутниковых геодезически х измерений (определени й)	
12	-	-	-	392537.66	1332234.1 3	-	Метод спутниковых геодезически х измерений (определени й)	
1	-	-	-	392550.66	1332223.7 7	-	Метод спутниковых геодезически х измерений (определени й)	
<b>2. Сведения о характеристиках объекта недвижимости с кадастровым номером : 31:16:0215012:109 :</b>								
№ п/п	Наименование характеристики						Значение характеристики	
1	2						3	
1.	Вид объекта недвижимости						здание	
2.	Ранее присвоенный государственный учетный номер (инвентарный) здания, сооружения, объекта незавершенного строительства						-	
3.	Кадастровый номер земельного участка (земельных участков), в границах которого (которых) расположены здание, сооружение, объект незавершенного строительства						31:16:0215012:25	
4.	Уникальный учетный номер кадастрового квартала, в границах которого расположены здание, сооружение, объект незавершенного строительства						31:16:0215012	



**2. Сведения о характеристиках объекта недвижимости с кадастровым номером : 31:16:0215012:109 :**

№ п/п	Наименование характеристики	Значение характеристики
1	2	3
5.	Адрес здания, сооружения, объекта незавершенного строительства	Российская Федерация, Белгородская область, город Белгород, улица Матросова, дом 1
5.1.	Сведения о местоположении здания, сооружения, объекта незавершенного строительства (при отсутствии адреса) в структурированном в соответствии с федеральной информационной адресной системой виде	-
5.2.	Дополнительные сведения о местоположении	-
6.	Иные сведения	-

**3. Пояснения к сведениям об объекте недвижимости с кадастровым номером 31:16:0215012:109 :**

1.	-
----	---

## Описание местоположения зданий, сооружений, объектов незавершенного строительства на земельном участке

### 1. Сведения о характерных точках контура объекта недвижимости с кадастровым номером : 31:16:0215012:61 :

Система координат МСК-31, зона							Зона № 1	
Обозначение характерных точек контура	Содержатся в Едином государственном реестре недвижимости			Определены в ходе выполнения комплексных кадастровых работ			Метод опреде ления коор динат	Формулы, примененные для расчета средней квадратической погрешности определения координат характерных точек (Mt), м, с подставленными в такие формулы значениями и итоговые (вычисленные) значения Mt, м
	Координаты, м		Радиу с, м	Координаты, м		Радиу с, м		
	X	Y	R	X	Y	R		
1	2	3	4	5	6	7	8	9
1	-	-	-	392529.17	1332203.2 7	-	Метод спутниковых геодезически х измерений (определени й)	
2	-	-	-	392532.12	1332207.5 5	-	Метод спутниковых геодезически х измерений (определени й)	
3	-	-	-	392531.79	1332207.7 7	-	Метод спутниковых геодезически х измерений (определени й)	
4	-	-	-	392532.59	1332208.9 3	-	Метод спутниковых геодезически х измерений (определени й)	
5	-	-	-	392532.92	1332208.7 0	-	Метод спутниковых геодезически х измерений (определени й)	
6	-	-	-	392534.69	1332211.2 7	-	Метод спутниковых геодезически х измерений (определени й)	
7	-	-	-	392525.28	1332217.7 6	-	Метод спутниковых геодезически х измерений (определени й)	
8	-	-	-	392519.76	1332209.7 7	-	Метод спутниковых геодезически х измерений (определени й)	

**1. Сведения о характерных точках контура объекта недвижимости с кадастровым номером : 31:16:0215012:61 :**

Система координат МСК-31, зона							Зона № 1	
Обозначение характерных точек контура	Содержатся в Едином государственном реестре недвижимости			Определены в ходе выполнения комплексных кадастровых работ			Метод определения координат	Формулы, примененные для расчета средней квадратической погрешности определения координат характерных точек (M <sub>t</sub> ), м, с подставленными в такие формулы значениями и итоговые (вычисленные) значения M <sub>t</sub> , м
	Координаты, м		Радиус, м	Координаты, м		Радиус, м		
	X	Y	R	X	Y	R		
1	2	3	4	5	6	7	8	9
1	-	-	-	392529.17	1332203.27	-	Метод спутниковых геодезических измерений (определений)	

**2. Сведения о характеристиках объекта недвижимости с кадастровым номером : 31:16:0215012:61 :**

№ п/п	Наименование характеристики	Значение характеристики
1	2	3
1.	Вид объекта недвижимости	здание
2.	Ранее присвоенный государственный учетный номер (инвентарный) здания, сооружения, объекта незавершенного строительства	-
3.	Кадастровый номер земельного участка (земельных участков), в границах которого (которых) расположены здание, сооружение, объект незавершенного строительства	31:16:0215012:26
4.	Уникальный учетный номер кадастрового квартала, в границах которого расположены здание, сооружение, объект незавершенного строительства	31:16:0215012
5.	Адрес здания, сооружения, объекта незавершенного строительства	Российская Федерация, Белгородская область, город Белгород, улица Сосновая, дом 14
5.1.	Сведения о местоположении здания, сооружения, объекта незавершенного строительства (при отсутствии адреса) в структурированном в соответствии с федеральной информационной адресной системой виде	-
5.2.	Дополнительные сведения о местоположении	-
6.	Иные сведения	-

**3. Пояснения к сведениям об объекте недвижимости с кадастровым номером 31:16:0215012:61 :**

1.	-
----	---

**Описание местоположения зданий, сооружений,  
объектов незавершенного строительства на земельном участке**

**1. Сведения о характерных точках контура объекта недвижимости  
с кадастровым номером : 31:16:0215012:63 :**

Система координат МСК-31, зона

Зона № 1

Обозначение характерных точек контура	Содержатся в Едином государственном реестре недвижимости			Определены в ходе выполнения комплексных кадастровых работ			Метод опреде ления коор динат	Формулы, примененные для расчета средней квадратической погрешности определения координат характерных точек (M <sub>t</sub> ), м, с подставленными в такие формулы значениями и итоговые (вычисленные) значения M <sub>t</sub> , м
	Координаты, м		Радиу с, м	Координаты, м		Радиу с, м		
	X	Y	R	X	Y	R		
1	2	3	4	5	6	7	8	9
1	-	-	-	392708.14	1332307.3 9	-	Метод спутниковых геодезически х измерений (определени й)	
2	-	-	-	392713.64	1332316.0 0	-	Метод спутниковых геодезически х измерений (определени й)	
3	-	-	-	392707.74	1332319.7 7	-	Метод спутниковых геодезически х измерений (определени й)	
4	-	-	-	392702.24	1332311.1 6	-	Метод спутниковых геодезически х измерений (определени й)	
5	-	-	-	392703.75	1332310.1 9	-	Метод спутниковых геодезически х измерений (определени й)	
6	-	-	-	392703.05	1332309.0 9	-	Метод спутниковых геодезически х измерений (определени й)	
7	-	-	-	392705.13	1332307.7 7	-	Метод спутниковых геодезически х измерений (определени й)	

8	-	-	-	392705.83	1332308.86	-	Метод спутниковых геодезических измерений (определений)	
---	---	---	---	-----------	------------	---	---	--

**1. Сведения о характерных точках контура объекта недвижимости с кадастровым номером : 31:16:0215012:63 :**


Система координат МСК-31, зона							Зона № 1	
Обозначение характерных точек контура	Содержатся в Едином государственном реестре недвижимости			Определены в ходе выполнения комплексных кадастровых работ			Метод определения координат	Формулы, примененные для расчета средней квадратической погрешности определения координат характерных точек (M <sub>t</sub> ), м, с подставленными в такие формулы значениями и итоговые (вычисленные) значения M <sub>t</sub> , м
	Координаты, м		Радиус, м	Координаты, м		Радиус, м		
	X	Y	R	X	Y	R		
1	2	3	4	5	6	7	8	9
1	-	-	-	392708.14	1332307.39	-	Метод спутниковых геодезических измерений (определений)	

**2. Сведения о характеристиках объекта недвижимости с кадастровым номером : 31:16:0215012:63 :**

№ п/п	Наименование характеристики	Значение характеристики
1	2	3
1.	Вид объекта недвижимости	здание
2.	Ранее присвоенный государственный учетный номер (инвентарный) здания, сооружения, объекта незавершенного строительства	-
3.	Кадастровый номер земельного участка (земельных участков), в границах которого (которых) расположены здание, сооружение, объект незавершенного строительства	31:16:0215012:27
4.	Уникальный учетный номер кадастрового квартала, в границах которого расположены здание, сооружение, объект незавершенного строительства	31:16:0215012
5.	Адрес здания, сооружения, объекта незавершенного строительства	Российская Федерация, Белгородская область, город Белгород, улица Тимирязева, дом 20
5.1.	Сведения о местоположении здания, сооружения, объекта незавершенного строительства (при отсутствии адреса) в структурированном в соответствии с федеральной информационной адресной системой виде	-
5.2.	Дополнительные сведения о местоположении	-
6.	Иные сведения	-

**3. Пояснения к сведениям об объекте недвижимости с кадастровым номером 31:16:0215012:63 :**

1.	-
----	---



**Описание местоположения зданий, сооружений,  
объектов незавершенного строительства на земельном участке**

**1. Сведения о характерных точках контура объекта недвижимости  
с кадастровым номером : 31:16:0215012:119 :**

Система координат МСК-31, зона

Зона № 1

Обозначение характерных точек контура	Содержатся в Едином государственном реестре недвижимости			Определены в ходе выполнения комплексных кадастровых работ			Метод опреде ления коор динат	Формулы, примененные для расчета средней квадратической погрешности определения координат характерных точек (Mt), м, с подставленными в такие формулы значениями и итоговые (вычисленные) значения Mt, м
	Координаты, м		Радиу с, м	Координаты, м		Радиу с, м		
	X	Y	R	X	Y	R		
1	2	3	4	5	6	7	8	9
1	-	-	-	392551.27	1332233.1 0	-	Метод спутниковых геодезически х измерений (определени й)	
2	-	-	-	392552.31	1332234.5 5	-	Метод спутниковых геодезически х измерений (определени й)	
3	-	-	-	392551.13	1332235.4 2	-	Метод спутниковых геодезически х измерений (определени й)	
4	-	-	-	392552.61	1332237.4 3	-	Метод спутниковых геодезически х измерений (определени й)	
5	-	-	-	392544.71	1332243.2 3	-	Метод спутниковых геодезически х измерений (определени й)	

6	-	-	-	392542.41	1332240.10	-	Метод спутниковых геодезических измерений (определений)
1	-	-	-	392551.27	1332233.10	-	Метод спутниковых геодезических измерений (определений)

**2. Сведения о характеристиках объекта недвижимости с кадастровым номером : 31:16:0215012:119 :**

№ п/п	Наименование характеристики	Значение характеристики
1	2	3
1.	Вид объекта недвижимости	здание
2.	Ранее присвоенный государственный учетный номер (инвентарный) здания, сооружения, объекта незавершенного строительства	-
3.	Кадастровый номер земельного участка (земельных участков), в границах которого (которых) расположены здание, сооружение, объект незавершенного строительства	31:16:0215012:29
4.	Уникальный учетный номер кадастрового квартала, в границах которого расположены здание, сооружение, объект незавершенного строительства	31:16:0215012
5.	Адрес здания, сооружения, объекта незавершенного строительства	Российская Федерация, Белгородская область, город Белгород, улица Матросова, дом 23
5.1.	Сведения о местоположении здания, сооружения, объекта незавершенного строительства (при отсутствии адреса) в структурированном в соответствии с федеральной информационной адресной системой виде	-
5.2.	Дополнительные сведения о местоположении	-
6.	Иные сведения	-

**3. Пояснения к сведениям об объекте недвижимости с кадастровым номером 31:16:0215012:119 :**

1.	-
----	---

**Описание местоположения зданий, сооружений,  
объектов незавершенного строительства на земельном участке**

**1. Сведения о характерных точках контура объекта недвижимости  
с кадастровым номером : 31:16:0215006:5 :**

Система координат МСК-31, зона

Зона № 1

Обозначение характерных точек контура	Содержатся в Едином государственном реестре недвижимости			Определены в ходе выполнения комплексных кадастровых работ			Метод опреде ления коор динат	Формулы, примененные для расчета средней квадратической погрешности определения координат характерных точек (Mt), м, с подставленными в такие формулы значениями и итоговые (вычисленные) значения Mt, м
	Координаты, м		Радиу с, м	Координаты, м		Радиу с, м		
	X	Y	R	X	Y	R		
1	2	3	4	5	6	7	8	9
1	-	-	-	392553.05	1332187.6 0	-	Метод спутниковых геодезически х измерений (определени й)	
2	-	-	-	392557.75	1332194.6 0	-	Метод спутниковых геодезически х измерений (определени й)	
3	-	-	-	392550.68	1332199.3 5	-	Метод спутниковых геодезически х измерений (определени й)	
4	-	-	-	392545.98	1332192.3 5	-	Метод спутниковых геодезически х измерений (определени й)	



1	-	-	-	392553.05	1332187.6 0	-	Метод спутниковых геодезически х измерений (определени й)	
<b>2. Сведения о характеристиках объекта недвижимости с кадастровым номером : 31:16:0215006:5 :</b>								
<b>№ п/п</b>	<b>Наименование характеристики</b>						<b>Значение характеристики</b>	
<b>1</b>	<b>2</b>						<b>3</b>	
1.	Вид объекта недвижимости						здание	
2.	Ранее присвоенный государственный учетный номер (инвентарный) здания, сооружения, объекта незавершенного строительства						-	
3.	Кадастровый номер земельного участка (земельных участков), в границах которого (которых) расположены здание, сооружение, объект незавершенного строительства						31:16:0215012:3	

<b>2. Сведения о характеристиках объекта недвижимости с кадастровым номером : 31:16:0215006:5 :</b>								
<b>№ п/п</b>	<b>Наименование характеристики</b>						<b>Значение характеристики</b>	
<b>1</b>	<b>2</b>						<b>3</b>	
4.	Уникальный учетный номер кадастрового квартала, в границах которого расположены здание, сооружение, объект незавершенного строительства						31:16:0215012	
5.	Адрес здания, сооружения, объекта незавершенного строительства						Российская Федерация, Белгородская область, город Белгород, улица Сосновая, дом 16	
5.1.	Сведения о местоположении здания, сооружения, объекта незавершенного строительства (при отсутствии адреса) в структурированном в соответствии с федеральной информационной адресной системой виде						-	
5.2.	Дополнительные сведения о местоположении						-	
6.	Иные сведения						-	
<b>3. Пояснения к сведениям об объекте недвижимости с кадастровым номером 31:16:0215006:5 :</b>								
1.	-							

**Описание местоположения зданий, сооружений,  
объектов незавершенного строительства на земельном участке**

**1. Сведения о характерных точках контура объекта недвижимости  
с кадастровым номером : 31:16:0215005:65 :**

Система координат МСК-31, зона

Зона № 1

Обозначение характерных точек контура	Содержатся в Едином государственном реестре недвижимости			Определены в ходе выполнения комплексных кадастровых работ			Метод опреде ления коор динат	Формулы, примененные для расчета средней квадратической погрешности определения координат характерных точек (Mt), м, с подставленными в такие формулы значениями и итоговые (вычисленные) значения Mt, м
	Координаты, м		Радиу с, м	Координаты, м		Радиу с, м		
	X	Y		X	Y			
1	2	3	4	5	6	7	8	9
1	-	-	-	392676.99	1332268.3 0	-	Метод спутниковых геодезически х измерений (определени й)	
2	-	-	-	392682.96	1332275.8 2	-	Метод спутниковых геодезически х измерений (определени й)	
3	-	-	-	392676.73	1332280.4 6	-	Метод спутниковых геодезически х измерений (определени й)	


4	-	-	-	392670.07	1332271.46	-	Метод спутниковых геодезических измерений (определений)
5	-	-	-	392673.26	1332269.10	-	Метод спутниковых геодезических измерений (определений)
6	-	-	-	392674.27	1332270.46	-	Метод спутниковых геодезических измерений (определений)
1	-	-	-	392676.99	1332268.30	-	Метод спутниковых геодезических измерений (определений)

**2. Сведения о характеристиках объекта недвижимости с кадастровым номером : 31:16:0215005:65 :**

№ п/п	Наименование характеристики	Значение характеристики
1	2	3
1.	Вид объекта недвижимости	здание
2.	Ранее присвоенный государственный учетный номер (инвентарный) здания, сооружения, объекта незавершенного строительства	-
3.	Кадастровый номер земельного участка (земельных участков), в границах которого (которых) расположены здание, сооружение, объект незавершенного строительства	31:16:0215012:30
4.	Уникальный учетный номер кадастрового квартала, в границах которого расположены здание, сооружение, объект незавершенного строительства	31:16:0215012
5.	Адрес здания, сооружения, объекта незавершенного строительства	Российская Федерация, Белгородская область, город Белгород, улица Тимирязева, дом 14
5.1.	Сведения о местоположении здания, сооружения, объекта незавершенного строительства (при отсутствии адреса) в структурированном в соответствии с федеральной информационной адресной системой виде	-
5.2.	Дополнительные сведения о местоположении	-
6.	Иные сведения	-

**3. Пояснения к сведениям об объекте недвижимости с кадастровым номером 31:16:0215005:65 :**

1.	-
----	---



**Описание местоположения зданий, сооружений,  
объектов незавершенного строительства на земельном участке**

**1. Сведения о характерных точках контура объекта недвижимости  
с кадастровым номером : 31:16:0215012:42 :**

Система координат МСК-31, зона

Зона № 1

Обозначение характерных точек контура	Содержатся в Едином государственном реестре недвижимости			Определены в ходе выполнения комплексных кадастровых работ			Метод опреде ления коор динат	Формулы, примененные для расчета средней квадратической погрешности определения координат характерных точек (Mt), м, с подставленными в такие формулы значениями и итоговые (вычисленные) значения Mt, м
	Координаты, м		Радиу с, м	Координаты, м		Радиу с, м		
	X	Y	R	X	Y	R		
1	2	3	4	5	6	7	8	9
1	-	-	-	392633.69	1332213.2 3	-	Метод спутниковых геодезически х измерений (определени й)	
2	-	-	-	392638.18	1332219.1 7	-	Метод спутниковых геодезически х измерений (определени й)	

3	-	-	-	392636.19	1332220.68	-	Метод спутниковых геодезических измерений (определений)	
4	-	-	-	392637.27	1332222.12	-	Метод спутниковых геодезических измерений (определений)	
5	-	-	-	392635.97	1332223.10	-	Метод спутниковых геодезических измерений (определений)	
6	-	-	-	392636.12	1332223.30	-	Метод спутниковых геодезических измерений (определений)	
7	-	-	-	392631.53	1332227.28	-	Метод спутниковых геодезических измерений (определений)	
8	-	-	-	392624.40	1332218.39	-	Метод спутниковых геодезических измерений (определений)	

**1. Сведения о характерных точках контура объекта недвижимости с кадастровым номером : 31:16:0215012:42 :**

Система координат МСК-31, зона							Зона № 1	
Обозначение характерных точек контура	Содержатся в Едином государственном реестре недвижимости			Определены в ходе выполнения комплексных кадастровых работ			Метод определения координат	Формулы, примененные для расчета средней квадратической погрешности определения координат характерных точек (M <sub>t</sub> ), м, с подставленными в такие формулы значениями и итоговые (вычисленные) значения M <sub>t</sub> , м
	Координаты, м		Радиус, м	Координаты, м		Радиус, м		
	X	Y	R	X	Y	R		
1	2	3	4	5	6	7	8	9
9	-	-	-	392630.79	1332213.26	-	Метод спутниковых геодезических измерений (определений)	
10	-	-	-	392630.87	1332213.35	-	Метод спутниковых геодезических измерений (определений)	

11	-	-	-	392631.87	1332212.5 5	-	Метод спутниковых геодезических измерений (определений)
12	-	-	-	392632.91	1332213.8 6	-	Метод спутниковых геодезических измерений (определений)
1	-	-	-	392633.69	1332213.2 3	-	Метод спутниковых геодезических измерений (определений)

**2. Сведения о характеристиках объекта недвижимости с кадастровым номером : 31:16:0215012:42 :**


№ п/п	Наименование характеристики	Значение характеристики
1	2	3
1.	Вид объекта недвижимости	здание
2.	Ранее присвоенный государственный учетный номер (инвентарный) здания, сооружения, объекта незавершенного строительства	-
3.	Кадастровый номер земельного участка (земельных участков), в границах которого (которых) расположены здание, сооружение, объект незавершенного строительства	31:16:0215012:4
4.	Уникальный учетный номер кадастрового квартала, в границах которого расположены здание, сооружение, объект незавершенного строительства	31:16:0215012

**2. Сведения о характеристиках объекта недвижимости с кадастровым номером : 31:16:0215012:42 :**

№ п/п	Наименование характеристики	Значение характеристики
1	2	3
5.	Адрес здания, сооружения, объекта незавершенного строительства	Российская Федерация, Белгородская область, город Белгород, улица Тимирязева, дом 8
5.1.	Сведения о местоположении здания, сооружения, объекта незавершенного строительства (при отсутствии адреса) в структурированном в соответствии с федеральной информационной адресной системой виде	-
5.2.	Дополнительные сведения о местоположении	-
6.	Иные сведения	-

**3. Пояснения к сведениям об объекте недвижимости с кадастровым номером 31:16:0215012:42 :**

1.	-
----	---



**Описание местоположения зданий, сооружений,  
объектов незавершенного строительства на земельном участке**

**1. Сведения о характерных точках контура объекта недвижимости  
с кадастровым номером : 31:16:0215012:53 :**

Система координат МСК-31, зона

Зона № 1

Обозначение характерных точек контура	Содержатся в Едином государственном реестре недвижимости			Определены в ходе выполнения комплексных кадастровых работ			Метод опреде ления коор динат	Формулы, примененные для расчета средней квадратической погрешности определения координат характерных точек (Mt), м, с подставленными в такие формулы значениями и итоговые (вычисленные) значения Mt, м
	Координаты, м		Радиу с, м	Координаты, м		Радиу с, м		
	X	Y	R	X	Y	R		
1	2	3	4	5	6	7	8	9

1	-	-	-	392605.80	1332306.90	-	Метод спутниковых геодезических измерений (определений)
2	-	-	-	392609.80	1332311.90	-	Метод спутниковых геодезических измерений (определений)
3	-	-	-	392611.87	1332310.25	-	Метод спутниковых геодезических измерений (определений)
4	-	-	-	392614.13	1332313.07	-	Метод спутниковых геодезических измерений (определений)
5	-	-	-	392604.91	1332320.62	-	Метод спутниковых геодезических измерений (определений)
6	-	-	-	392599.54	1332313.90	-	Метод спутниковых геодезических измерений (определений)
7	-	-	-	392600.63	1332313.03	-	Метод спутниковых геодезических измерений (определений)
8	-	-	-	392599.66	1332311.82	-	Метод спутниковых геодезических измерений (определений)

**1. Сведения о характерных точках контура объекта недвижимости с кадастровым номером : 31:16:0215012:53 :**

Система координат МСК-31, зона

Зона № 1

Обозначение характерных точек контура	Содержатся в Едином государственном реестре недвижимости			Определены в ходе выполнения комплексных кадастровых работ			Метод определения координат	Формулы, примененные для расчета средней квадратической погрешности определения координат характерных точек (Mt), м, с подставленными в такие формулы значениями и итоговые (вычисленные) значения Mt, м
	Координаты, м		Радиус, м	Координаты, м		Радиус, м		
	X	Y	R	X	Y	R		
1	2	3	4	5	6	7	8	9



1	-	-	-	392605.80	1332306.9 0	-	Метод спутниковых геодезических измерений (определений)	
<b>2. Сведения о характеристиках объекта недвижимости с кадастровым номером : 31:16:0215012:53 :</b>								
<b>№ п/п</b>	<b>Наименование характеристики</b>						<b>Значение характеристики</b>	
<b>1</b>	<b>2</b>						<b>3</b>	
1.	Вид объекта недвижимости						здание	
2.	Ранее присвоенный государственный учетный номер (инвентарный) здания, сооружения, объекта незавершенного строительства						-	
3.	Кадастровый номер земельного участка (земельных участков), в границах которого (которых) расположены здание, сооружение, объект незавершенного строительства						31:16:0215012:5	
4.	Уникальный учетный номер кадастрового квартала, в границах которого расположены здание, сооружение, объект незавершенного строительства						31:16:0215012	
5.	Адрес здания, сооружения, объекта незавершенного строительства						Российская Федерация, Белгородская область, город Белгород, улица Матросова, дом 13	
5.1.	Сведения о местоположении здания, сооружения, объекта незавершенного строительства (при отсутствии адреса) в структурированном в соответствии с федеральной информационной адресной системой виде						-	
5.2.	Дополнительные сведения о местоположении						-	
6.	Иные сведения						-	
<b>3. Пояснения к сведениям об объекте недвижимости с кадастровым номером 31:16:0215012:53 :</b>								
1.	-							

**Описание местоположения зданий, сооружений,  
объектов незавершенного строительства на земельном участке**

**1. Сведения о характерных точках контура объекта недвижимости с кадастровым номером : 31:16:0215012:49 :**

Система координат МСК-31, зона				Зона № 1
<b>Обозначение характерных точек контура</b>	<b>Содержатся в Едином государственном реестре недвижимости</b>	<b>Определены в ходе выполнения комплексных кадастровых работ</b>	<b>Метод определения координат</b>	<b>Формулы, примененные для расчета средней квадратической погрешности определения координат характерных точек (M), м, с подставленными в такие формулы значениями n</b>

	Координаты, м		Радиус, м	Координаты, м		Радиус, м		итоговые (вычисленные) значения Мг, м
	X	Y	R	X	Y	R		
1	2	3	4	5	6	7	8	9
1	-	-	-	392554.35	1332242.39	-	Метод спутниковых геодезических измерений (определений)	
2	-	-	-	392561.08	1332251.26	-	Метод спутниковых геодезических измерений (определений)	
3	-	-	-	392554.67	1332256.13	-	Метод спутниковых геодезических измерений (определений)	
4	-	-	-	392548.78	1332248.38	-	Метод спутниковых геодезических измерений (определений)	
5	-	-	-	392550.22	1332247.29	-	Метод спутниковых геодезических измерений (определений)	
6	-	-	-	392549.37	1332246.17	-	Метод спутниковых геодезических измерений (определений)	
1	-	-	-	392554.35	1332242.39	-	Метод спутниковых геодезических измерений (определений)	

**2. Сведения о характеристиках объекта недвижимости с кадастровым номером : 31:16:0215012:49 :**

№ п/п	Наименование характеристики	Значение характеристики
1	2	3
1.	Вид объекта недвижимости	здание
2.	Ранее присвоенный государственный учетный номер (инвентарный) здания, сооружения, объекта незавершенного строительства	-

3.	Кадастровый номер земельного участка (земельных участков), в границах которого (которых) расположены здание, сооружение, объект незавершенного строительства	31:16:0215012:6
4.	Уникальный учетный номер кадастрового квартала, в границах которого расположены здание, сооружение, объект незавершенного строительства	31:16:0215012
5.	Адрес здания, сооружения, объекта незавершенного строительства	Российская Федерация, Белгородская область, город Белгород, улица Матросова, дом 3
5.1.	Сведения о местоположении здания, сооружения, объекта незавершенного строительства (при отсутствии адреса) в структурированном в соответствии с федеральной информационной адресной системой виде	-
5.2.	Дополнительные сведения о местоположении	-
6.	Иные сведения	-

### 3. Пояснения к сведениям об объекте недвижимости с кадастровым номером 31:16:0215012:49 :

1.	-
----	---

### Описание местоположения зданий, сооружений, объектов незавершенного строительства на земельном участке

1. Сведения о характерных точках контура объекта недвижимости с кадастровым номером : 31:16:0215012:40 :

Система координат МСК-31, зона

Зона № 1

Обозначение характерных точек контура	Содержатся в Едином государственном реестре недвижимости			Определены в ходе выполнения комплексных кадастровых работ			Метод опреде ления коор динат	Формулы, примененные для расчета средней квадратической погрешности определения координат характерных точек (M <sub>т</sub> ), м, с подставленными в такие формулы значениями и итоговые (вычисленные) значения M <sub>т</sub> , м
	Координаты, м		Радиу с, м	Координаты, м		Радиу с, м		
	X	Y	R	X	Y	R		
1	2	3	4	5	6	7	8	9
1	-	-	-	392622.59	1332199.6 0	-	Метод спутниковых геодезически х измерений (определени й)	
2	-	-	-	392624.15	1332201.4 8	-	Метод спутниковых геодезически х измерений (определени й)	
3	-	-	-	392624.46	1332201.2 3	-	Метод спутниковых геодезически х измерений (определени й)	
4	-	-	-	392629.04	1332207.2 5	-	Метод спутниковых геодезически х измерений (определени й)	
5	-	-	-	392622.76	1332212.0 5	-	Метод спутниковых геодезически х измерений (определени й)	
6	-	-	-	392621.31	1332210.1 4	-	Метод спутниковых геодезически х измерений (определени й)	
7	-	-	-	392617.76	1332212.8 5	-	Метод спутниковых геодезически х измерений (определени й)	
8	-	-	-	392615.09	1332209.3 5	-	Метод спутниковых геодезически х измерений (определени й)	

**1. Сведения о характерных точках контура объекта недвижимости  
с кадастровым номером : 31:16:0215012:40 :**

Система координат МСК-31, зона

Зона № 1

Обозначение характерных точек контура	Содержатся в Едином государственном реестре недвижимости			Определены в ходе выполнения комплексных кадастровых работ			Метод опреде ления коор динат	Формулы, примененные для расчета средней квадратической погрешности определения координат характерных точек (M <sub>т</sub> ), м, с подставленными в такие формулы значениями и итоговые (вычисленные) значения M <sub>т</sub> , м
	Координаты, м		Радиу с, м	Координаты, м		Радиу с, м		
	X	Y	R	X	Y	R		
1	2	3	4	5	6	7	8	9
9	-	-	-	392615.37	1332209.1 4	-	Метод спутниковых геодезически х измерений (определени й)	
10	-	-	-	392613.24	1332206.3 6	-	Метод спутниковых геодезически х измерений (определени й)	
11	-	-	-	392619.24	1332201.7 8	-	Метод спутниковых геодезически х измерений (определени й)	
12	-	-	-	392619.45	1332202.0 5	-	Метод спутниковых геодезически х измерений (определени й)	
1	-	-	-	392622.59	1332199.6 0	-	Метод спутниковых геодезически х измерений (определени й)	

**2. Сведения о характеристиках объекта недвижимости  
с кадастровым номером : 31:16:0215012:40 :**

№ п/п	Наименование характеристики	Значение характеристики
1	2	3
1.	Вид объекта недвижимости	здание
2.	Ранее присвоенный государственный учетный номер (инвентарный) здания, сооружения, объекта незавершенного строительства	-
3.	Кадастровый номер земельного участка (земельных участков), в границах которого (которых) расположены здание, сооружение, объект незавершенного строительства	31:16:0215012:7
4.	Уникальный учетный номер кадастрового квартала, в границах которого расположены здание, сооружение, объект незавершенного строительства	31:16:0215012

**2. Сведения о характеристиках объекта недвижимости  
с кадастровым номером : 31:16:0215012:40 :**

№ п/п	Наименование характеристики	Значение характеристики
1	2	3
5.	Адрес здания, сооружения, объекта незавершенного строительства	Российская Федерация, Белгородская область, город Белгород, улица Тимирязева, дом 4
5.1.	Сведения о местоположении здания, сооружения, объекта незавершенного строительства (при отсутствии адреса) в структурированном в соответствии с федеральной информационной адресной системой виде	-
5.2.	Дополнительные сведения о местоположении	-
6.	Иные сведения	-
<b>3. Пояснения к сведениям об объекте недвижимости с кадастровым номером 31:16:0215012:40 :</b>		
1.	-	

## Сведения о зданиях, сооружениях, объектах незавершенного строительства, необходимые для исправления реестровых ошибок в сведениях об описании их местоположения

1. Сведения о характерных точках контура							здание		
вид объекта недвижимости (здание, сооружение, объект незавершенного строительства)									
с кадастровым номером 31:16:0101001:88 :									
Система координат МСК-31, зона								Зона № 1	
Обозначение характерных точек контура	Содержатся в Едином государственном реестре недвижимости			Определены в ходе выполнения комплексных кадастровых работ			Метод определения координат	Формулы, примененные для расчета средней квадратической погрешности определения координат характерных точек (Mt), м, с подставленными в такие формулы значениями и итоговые (вычисленные) значения Mt, м	
	Координаты, м		Радиус, м	Координаты, м		Радиус, м			
	X	Y	R	X	Y	R			
1	2	3	4	5	6	7	8	9	
1	392649.99	1332362.10	-	-	-	-	Метод спутниковых геодезических измерений (определений)		
2	392656.03	1332369.40	-	-	-	-	Метод спутниковых геодезических измерений (определений)		
3	392647.75	1332375.93	-	-	-	-	Метод спутниковых геодезических измерений (определений)		
4	392642.17	1332368.63	-	-	-	-	Метод спутниковых геодезических измерений (определений)		
1	392649.99	1332362.10	-	-	-	-	Метод спутниковых геодезических измерений (определений)		
1	-	-	-	392649.22	1332361.38	-	Метод спутниковых геодезических измерений (определений)		
2	-	-	-	392655.80	1332368.20	-	Метод спутниковых геодезических измерений (определений)		

**Сведения о зданиях, сооружениях, объектах незавершенного строительства, необходимые для исправления реестровых ошибок в сведениях об описании их местоположения**

**1. Сведения о характерных точках контура**

**здание**

вид объекта недвижимости (здание, сооружение, объект незавершенного строительства)

**с кадастровым номером 31:16:0101001:88 :**

Система координат МСК-31, зона

Зона № 1

Обозначение характерных точек контура	Содержатся в Едином государственном реестре недвижимости			Определены в ходе выполнения комплексных кадастровых работ			Метод опреде ления коор динат	Формулы, примененные для расчета средней квадратической погрешности определения координат характерных точек (M <sub>т</sub> ), м, с подставленными в такие формулы значениями и итоговые (вычисленные) значения M <sub>т</sub> , м
	Координаты, м		Радиу с, м	Координаты, м		Радиу с, м		
	X	Y	R	X	Y	R		
1	2	3	4	5	6	7	8	9
3	-	-	-	392648.0 3	1332375.3 4	-	Метод спутниковых геодезически х измерений (определений )	
4	-	-	-	392641.9 2	1332368.4 8	-	Метод спутниковых геодезически х измерений (определений )	
1	-	-	-	392649.2 2	1332361.3 8	-	Метод спутниковых геодезически х измерений (определений )	

**2. Иные сведения об объекте недвижимости с кадастровым номером: 31:16:0101001:88 :**

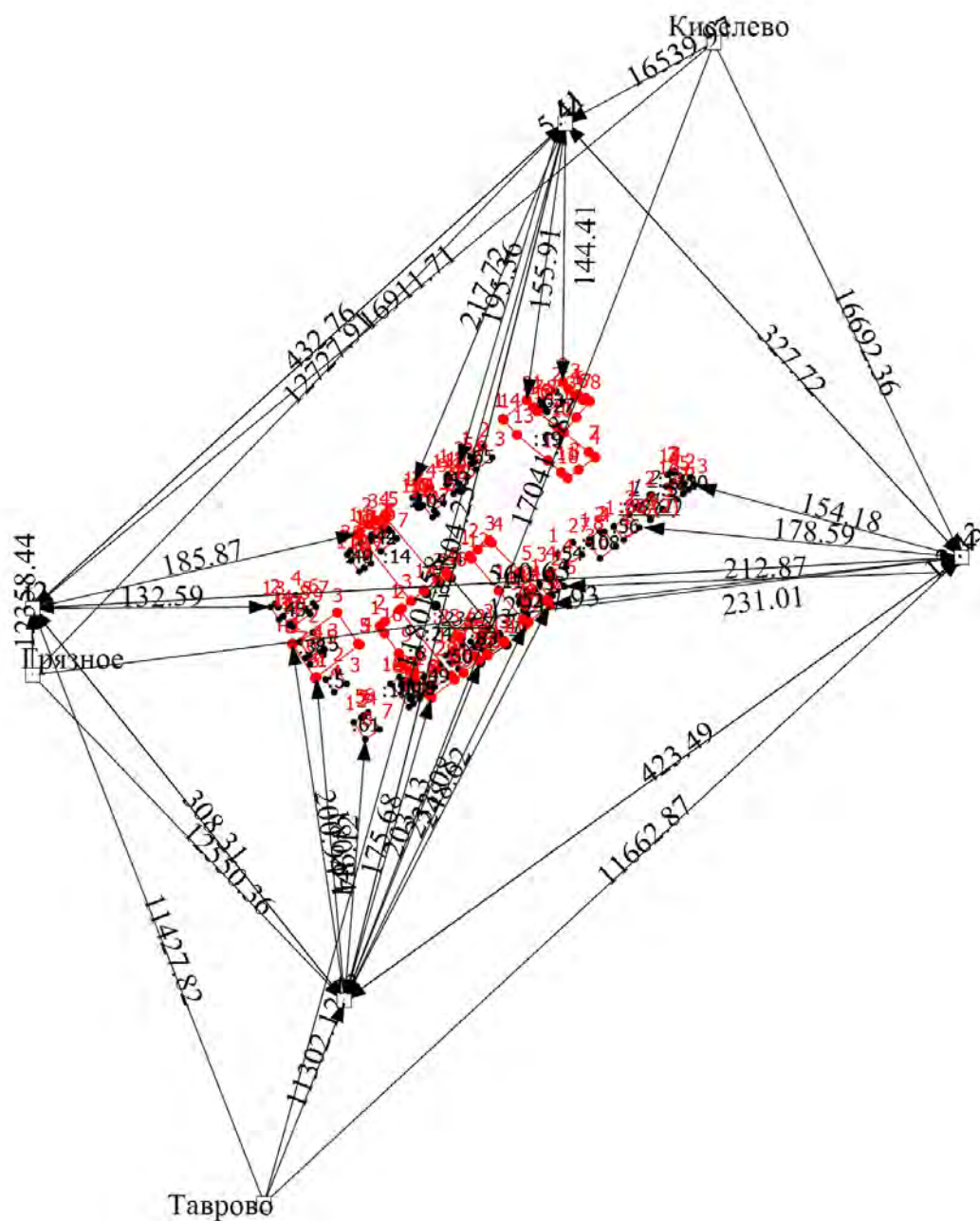
1.

**3. Пояснения к сведениям об объекте недвижимости с кадастровым номером 31:16:0101001:88 :**

1. -



# Схема геодезических построений



Масштаб 1:4000

## Условные обозначения

— - Вновь образованная часть границы, сведения о которой достаточны для определения ее местоположения

## Схема геодезических построений

- - Характерная точка границы, сведения о которой позволяют однозначно определить ее положение на местности
- - Характерная точка контура здания, сооружения, объекта незавершенного строительства
- -
- 1 - Обозначение ликвидируемой характерной точки
- 2 - Обозначение характерной точки, местоположение которой не изменилось или было уточнено
- n1 - Обозначение новой характерной точки
- :15 - Уточняемый земельный участок
- :108 - Уточняемое здание
- :23 (1) - Ликвидируемый контур земельного участка

---

- Часть контура, образованного проекцией вновь образованного наземного конструктивного элемента здания, сооружения, объекта незавершенного строительства

---

- Существующая часть границы, имеющиеся в ЕГРН сведения о которой достаточны для определения ее местоположения

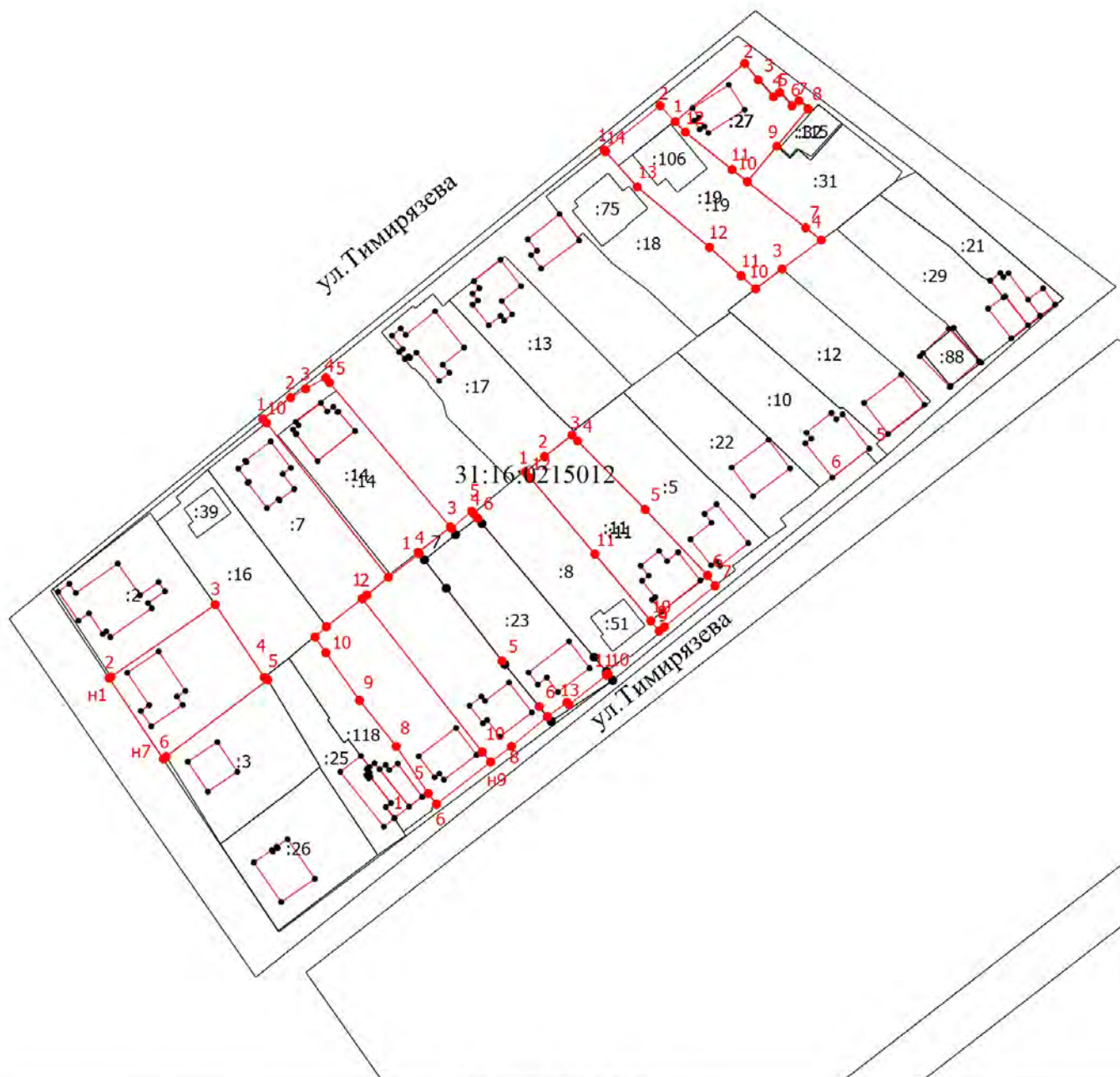
---

- Часть контура, образованного проекцией существующего наземного конструктивного элемента здания, сооружения, объекта незавершенного строительства
- - Пункт геодезической сети специального назначения, созданной в соответствии с законодательством Российской Федерации о геодезии и картографии
- - Характерная точка границы земельного участка, сведения о которой отсутствуют в ЕГРН, местоположение которой определено при кадастровых работах (новая характерная точка)

---

- ➔ - Направления геодезических построений при определении координат характерных точек границ земельного участка
- :23 (2) - Образующий контур земельного участка

## Схема границ земельных участков



Масштаб 1:1500

### Условные обозначения

- - Вновь образованная часть границы, сведения о которой достаточны для определения ее местоположения
- - Характерная точка контура здания, сооружения, объекта незавершенного строительства
- 1 - Обозначение ликвидируемой характерной точки
- n1 - Обозначение новой характерной точки
- :10 - Кадастровый номер земельного участка
- :15 - Уточняемый земельный участок
- :88 - Кадастровый номер здания



## Схема границ земельных участков

:108 - Уточняемое здание

:23 (1) - Ликвидируемый контур земельного участка

----- - Часть контура, образованного проекцией вновь образованного наземного конструктивного элемента здания, сооружения, объекта незавершенного строительства

----- - Существующая часть границы, имеющиеся в ЕГРН сведения о которой достаточны для определения ее местоположения

----- - Часть контура, образованного проекцией существующего наземного конструктивного элемента здания, сооружения, объекта незавершенного строительства

31:16:0215012 - Номер кадастрового квартала

• -

• - Характерная точка границы земельного участка, сведения о которой отсутствуют в ЕГРН, местоположение которой определено при кадастровых работах (новая характерная точка)

:23 (2) - образуемый контур земельного участка

□ - Пункт геодезической сети специального назначения, созданной в соответствии с законодательством Российской Федерации о геодезии и картографии