



АДМИНИСТРАЦИЯ ГОРОДА БЕЛГОРОДА

РАСПОРЯЖЕНИЕ

БЕЛГОРОД

«05» декабря 2022 г.

№ 2805

Об утверждении карты-плана территории по ул. Восточная – ул. Горького – ул. Пономарева

Руководствуясь статьей 42.10 Федерального закона от 24 июля 2007 года № 221-ФЗ «О кадастровой деятельности», постановлением администрации города Белгорода от 11 апреля 2022 года № 71 «Об утверждении регламента работы согласительной комиссии по согласованию местоположения границ земельных участков при выполнении комплексных кадастровых работ на территории городского округа «Город Белгород», распоряжением администрации города Белгорода от 03 июня 2022 года № 1120 «О проведении комплексных кадастровых работ на территории города Белгорода», распоряжением администрации города Белгорода от 11 июля 2022 года № 1450 «О создании согласительной комиссии по согласованию местоположения границ земельных участков при выполнении комплексных кадастровых работ на территории городского округа «Город Белгород», с учетом протоколов заседаний согласительной комиссии по вопросу согласования местоположения границ земельных участков от 27 сентября 2022 года и от 01 ноября 2022 года и заключений согласительной комиссии о результатах рассмотрения возражений заинтересованных лиц относительно местоположения границ земельных участков, установленных при выполнении комплексных кадастровых работ, от 27 сентября 2022 года и от 01 ноября 2022 года:

1. Утвердить прилагаемую карту-план территории, подготовленную в результате выполнения комплексных кадастровых работ, в границах кадастрового квартала 31:16:0124004, расположенного на землях населенных пунктов по ул. Восточная – ул. Горького – ул. Пономарева.

2. Комитету имущественных и земельных отношений администрации города Белгорода (Пасика К.А.) обеспечить в установленном действующим законодательством порядке внесение в Единый государственный реестр недвижимости сведений о земельных участках и о местоположении на них зданий, сооружений, объектов незавершенного строительства, полученных в результате выполнения комплексных кадастровых работ.

3. Управлению информационной политики администрации города (Абакумова О.С.) обеспечить опубликование настоящего распоряжения на официальном сайте органов местного самоуправления города Белгорода в информационно-телекоммуникационной сети Интернет.

4. Контроль исполнения настоящего распоряжения возложить на комитет имущественных и земельных отношений администрации города (Пасика К.А.).

**Первый заместитель главы
администрации города**



В.В. Демидов

76
АКТ

СОГЛАСОВАНИЯ МЕСТОПОЛОЖЕНИЯ ГРАНИЦ ЗЕМЕЛЬНЫХ УЧАСТКОВ
ПРИ ВЫПОЛНЕНИИ КОМПЛЕКСНЫХ КАДАСТРОВЫХ РАБОТ

31:16:0124004

наименование субъекта Российской Федерации, муниципального образования, населенного пункта, уникальные учетные номера кадастровых кварталов, а также иные сведения, позволяющие определить местоположение территории, на которой выполняются комплексные кадастровые работы

№ п/п	Обозначение части (характерной точки) границы		Результат согласования (согласовано/ спорное)	Кадастровые номера или обозначения смежных земельных участков	Сведения о лице, представившем возражения	Реквизиты вступившего в законную силу судебного акта
	от т.	до т.				
1	2	3	4	5	6	7
1	н6У	н7У	Согласовано	31:16:0124004:1		
			Согласовано	31:16:0124004:12		
2	н7У	н8У	Согласовано	31:16:0124004:1		
			Согласовано	31:16:0124004:12		
3	н185У	н186У	Согласовано	31:16:0124004:4		
			Согласовано	31:16:0124004:23		
4	н186У	н187У	Согласовано	31:16:0124004:4		
			Согласовано	31:16:0124004:23		
5	н187У	н188У	Согласовано	31:16:0124004:4		
			Согласовано	31:16:0124004:23		
6	н188У	н189У	Согласовано	31:16:0124004:4		
			Согласовано	31:16:0124004:23		
7	н195У	н196У	Согласовано	31:16:0124004:23		
			Согласовано	31:16:0124004:12		
8	н196У	н197У	Согласовано	31:16:0124004:23		
			Согласовано	31:16:0124004:12		
9	н200У	н201У	Согласовано	31:16:0124004:23		
			Согласовано	31:16:0124004:12		
10	н201У	н195У	Согласовано	31:16:0124004:23		
			Согласовано	31:16:0124004:12		

Председатель согласительной комиссии:



Пасика Кристина Андреевна
фамилия, инициалы

ЗАКЛЮЧЕНИЕ

согласительной комиссии о результатах рассмотрения возражений заинтересованных лиц относительно местоположения границ земельных участков, установленных при выполнении комплексных кадастровых работ в границах кадастровых кварталов с учетными номерами: 31:16:0209027, 31:16:0209026, 31:16:0210005, 31:16:0210009, 31:16:0210010, 31:16:0210011, 31:16:0210012, 31:16:0210013, 31:16:0210014, 31:16:0210016, 31:16:0210017, 31:16:0210018, 31:16:0210019, 31:16:0210020, 31:16:0124004, 31:16:0124005, 31:16:0124007, при выполнении комплексных кадастровых работ в соответствии с государственным (муниципальным) контрактом

от «14» июня 2022 года № 25, договором № 15-2022 от «26» июня 2022 года
г. Белгород « 1 » ноября 2022 года

Настоящее заключение составлено согласительной комиссией, образованной распоряжением администрации города Белгорода от «11» июля 2022 года № 1450 «О создании согласительной комиссии по согласованию местоположения границ земельных участков при выполнении комплексных кадастровых работ на территории городского округа «Город Белгород», в составе ее членов:

Присутствовали:

1. Синегубов
Андрей Васильевич
- заместитель руководителя управления архитектуры и градостроительства администрации города Белгорода – заместитель главного архитектора города, заместитель председателя согласительной комиссии
2. Лисицкий
Андрей Сергеевич
- начальник управления земельных отношений комитета имущественных и земельных отношений администрации города, секретарь согласительной комиссии
3. Нагибина
Наталья Геннадьевна
- начальник отдела учета государственных земель и кадастровой работы департамента земельных ресурсов министерства имущественных и земельных отношений Белгородской области
4. Образцова
Жанна Владимировна
- главный специалист – эксперт отдела государственной регистрации недвижимости №1 Управления Федеральной службы государственной регистрации кадастра и картографии по Белгородской области
5. Махнатеева
Наталья Николаевна
- ведущий специалист – эксперт отдела правового обеспечения, судебной защиты и регистрации прав Межрегионального территориального управления Федерального агентства по управлению государственным имуществом в Курской и Белгородской областях
6. Морозов
Николай Иванович
- председатель Ассоциации саморегулируемой организации «Объединение профессионалов кадастровой деятельности»
7. Худякова
Галина Ивановна
- представитель Ассоциации «Саморегулируемая организация кадастровых инженеров»

В ходе выполнения в соответствии с государственным (муниципальным) контрактом от «14» июня 2022 года № 25, договором № 15-2022 от «26» июня 2022 года комплексных кадастровых работ в границах кадастровых кварталов с учетными номерами 31:16:0209027, 31:16:0209026, 31:16:0210005, 31:16:0210009, 31:16:0210010, 31:16:0210011, 31:16:0210012, 31:16:0210013, 31:16:0210014, 31:16:0210016, 31:16:0210017, 31:16:0210018, 31:16:0210019, 31:16:0210020, 31:16:0124004, 31:16:0124005, 31:16:0124007 в сроки, установленные Федеральным законом от 24.07.2007 года № 221-ФЗ «О кадастровой деятельности», в адрес согласительной комиссии поступило 5 возражений заинтересованных лиц относительно местоположения границ земельных участков:

- Черновой Валентины Андреевны – правообладателя земельного участка с кадастровым номером 31:16:0210010:33, расположенного по пер. Танкистов, 2. Возражение Черновой В.А. относительно определения местоположения границ земельного участка по фактическому пользованию признать обоснованным. ГУП «Белоблтехинвентаризация» осуществить контроль геодезической съемки, при наличии оснований доработать проект карты-плана территории кадастрового квартала с учетным номером 31:16:0210010 путем внесения изменений.

- Саввиной Людмилы Михайловны – правообладателя земельного участка с кадастровым номером 31:16:0210014:31, расположенного по ул. Депутатская, 3, в связи с несоответствием контура объекта капитального строительства с кадастровым номером 31:16:0210014:79 фактическому местоположению объекта. В соответствии с возражением Саввиной Л.М. проект карты-плана территории кадастрового квартала с учетным номером 31:16:0210014 доработан путем внесения соответствующих изменений. Объект капитального строительства с кадастровым номером 31:16:0210014:79 является объектом комплексных кадастровых работ, сведения о местоположении объекта внесены в проект карты-плана территории кадастрового квартала с учетным номером 31:16:0210014. Возражения сняты.

- Завгороднего Юрия Александровича – правообладателя земельного участка с кадастровым номером 31:16:0124005:14, расположенного по ул. Восточная, 39, в связи с необходимостью установления границ земельного участка с кадастровым номером по фактическому пользованию. В рамках рассмотрения возражения Завгороднего Ю.А. установлено, что границы земельного участка с кадастровым номером 31:16:0124005:14 установлены и соответствуют требованиям к описанию местоположения границ земельных участков, установленным на основании Федерального закона от 13.07.2015 № 218-ФЗ «О государственной регистрации недвижимости», земельный участок не является объектом комплексных кадастровых работ, возражения не обоснованы.








- Кайдаловой Татьяны Николаевны – правообладателя земельного участка с кадастровым номером 31:16:0124004:7, расположенного по ул. Восточная, 4а, в связи с необходимостью установления границ земельного участка по фактическому пользованию. В соответствии с возражением Кайдаловой Т.Н. проект карты-плана территории кадастрового квартала с учетным номером 31:16:0124004 доработан путем внесения соответствующих изменений. Земельный участок с кадастровым номером 31:16:0124004:7 является объектом комплексных кадастровых работ, сведения о границах и площади земельного участка внесены в проект карты-плана территории кадастрового квартала с учетным номером 31:16:0124004. Возражения сняты.

- Мигунова Виктора Михайловича – правообладателя земельного участка с кадастровым номером 31:16:0210020:8, расположенного по пер. Константина Заслонова, 34а, в связи с необходимостью установления границ земельного участка по фактическому пользованию. В соответствии с возражением Мигунова В.М. проект карты-плана территории кадастрового квартала с учетным номером 31:16:0210020 доработан путем внесения соответствующих изменений. Земельный участок с кадастровым номером 31:16:0210020:8 является объектом комплексных кадастровых работ, сведения о границах и площади земельного участка внесены в проект карты-плана территории кадастрового квартала с учетным номером 31:16:0210020. Возражения сняты.

В соответствии с п. 20 ст. 42.10 Федерального закона от 24.07.2007 года № 221-ФЗ «О кадастровой деятельности» земельные споры о местоположении границ земельных участков, не урегулированные в результате согласования местоположения границ земельных участков, в отношении которых выполнены комплексные кадастровые работы, после оформления акта согласования местоположения границ при выполнении комплексных кадастровых работ разрешаются в судебном порядке.

Подписи:

Члены комиссии:

- | | | |
|----|--|-----------------------------|
| 1. | 
(подпись) | Синегубов А.В.
(ф.и.о.) |
| 2. | 
(подпись) | Лисицкий А.С.
(ф.и.о.) |
| 3. | 
(подпись) | Нагибина Н.Г.
(ф.и.о.) |
| 4. | 
(подпись) | Образцова Ж.В.
(ф.и.о.) |
| 5. | 
(подпись) | Махнатеева Н.Н.
(ф.и.о.) |
| 6. | 
(подпись) | Морозов Н.И.
(ф.и.о.) |
| 7. | 
(подпись) | Худякова Г.И.
(ф.и.о.) |

ЗАКЛЮЧЕНИЕ

согласительной комиссии о результатах рассмотрения возражений заинтересованных лиц относительно местоположения границ земельных участков, установленных при выполнении комплексных кадастровых работ в границах кадастровых кварталов с учетными номерами: 31:16:0209027, 31:16:0209026, 31:16:0210005, 31:16:0210009, 31:16:0210010, 31:16:0210011, 31:16:0210012, 31:16:0210013, 31:16:0210014, 31:16:0210016, 31:16:0210017, 31:16:0210018, 31:16:0210019, 31:16:0210020, 31:16:0124004, 31:16:0124005, 31:16:0124007, при выполнении комплексных кадастровых работ в соответствии с государственным (муниципальным) контрактом

от «14» июня 2022 года № 25, договором № 15-2022 от «26» июня 2022 года
г. Белгород «27» сентября 2022 года

Настоящее заключение составлено согласительной комиссией, образованной распоряжением администрации города Белгорода от «11» июля 2022 года № 1450 «О создании согласительной комиссии по согласованию местоположения границ земельных участков при выполнении комплексных кадастровых работ на территории городского округа «Город Белгород», в составе ее членов:

Присутствовали:

- | | |
|-------------------------------------|--|
| 1. Пасика
Кристина Андреевна | - руководитель комитета имущественных и земельных отношений администрации города, председатель согласительной комиссии |
| 2. Синегубов
Андрей Васильевич | - заместитель руководителя управления архитектуры и градостроительства администрации города Белгорода – заместитель главного архитектора города, заместитель председателя согласительной комиссии |
| 3. Лисицкий
Андрей Сергеевич | - начальник управления земельных отношений комитета имущественных и земельных отношений администрации города, секретарь согласительной комиссии |
| 4. Нагибина
Наталья Геннадьевна | - начальник отдела учета государственных земель и кадастровой работы департамента земельных ресурсов министерства имущественных и земельных отношений Белгородской области |
| 5. Образцова
Жанна Владимировна | - главный специалист – эксперт отдела государственной регистрации недвижимости №1 Управления Федеральной службы государственной регистрации кадастра и картографии по Белгородской области |
| 6. Махнатеева
Наталья Николаевна | - ведущий специалист – эксперт отдела правового обеспечения, судебной защиты и регистрации прав Межрегионального территориального управления Федерального агентства по управлению государственным имуществом в Курской и Белгородской областях |
| 7. Морозов
Николай Иванович | - председатель Ассоциации саморегулируемой организации «Объединение профессионалов кадастровой деятельности» |
| 8. Худякова
Галина Ивановна | - представитель Ассоциации «Саморегулируемая организация кадастровых инженеров» |

В ходе выполнения в соответствии с государственным (муниципальным) контрактом от «14» июня 2022 года № 25, договором № 15-2022 от «26» июня 2022 года комплексных кадастровых работ в границах кадастровых кварталов с учетными номерами 31:16:0209027, 31:16:0209026, 31:16:0210005, 31:16:0210009, 31:16:0210010, 31:16:0210011, 31:16:0210012, 31:16:0210013, 31:16:0210014, 31:16:0210016, 31:16:0210017, 31:16:0210018, 31:16:0210019, 31:16:0210020, 31:16:0124004, 31:16:0124005, 31:16:0124007 в сроки, установленные Федеральным законом от 24.07.2007 года № 221-ФЗ «О кадастровой деятельности», в адрес согласительной комиссии поступило 5 возражений заинтересованных лиц относительно местоположения границ земельных участков:

- Черновой Валентины Андреевны – правообладателя земельного участка с кадастровым номером 31:16:0210010:33, расположенного по пер. Танкистов, 2. Возражение Черновой В.А. относительно определения местоположения границ земельного участка по фактическому пользованию признать обоснованным. ГУП «Белоблтехинвентаризация» осуществить контроль геодезической съемки, при наличии оснований доработать проект карты-плана территории кадастрового квартала с учетным номером 31:16:0210010 путем внесения изменений.

- Саввиной Людмилы Михайловны – правообладателя земельного участка с кадастровым номером 31:16:0210014:31, расположенного по ул. Депутатская, 3. Возражение Саввиной Л.М. относительно несоответствия контура объекта капитального строительства с кадастровым номером 31:16:0210014:79, отображенного в проекте карты-плана, фактическому местоположению объекта признать обоснованным. ГУП «Белоблтехинвентаризация» осуществить контроль геодезической съемки, при наличии оснований доработать проект карты-плана территории кадастрового квартала с учетным номером 31:16:0210014 путем внесения изменений.

- Завгороднего Юрия Александровича – правообладателя земельного участка с кадастровым номером 31:16:0124005:14, расположенного по ул. Восточная, 39. Возражение Завгороднего Ю.А. относительно определения местоположения границ земельного участка по фактическому пользованию признать обоснованным. ГУП «Белоблтехинвентаризация» осуществить контроль геодезической съемки, при наличии оснований доработать проект карты-плана территории кадастрового квартала с учетным номером 31:16:0124005 путем внесения изменений.

- Кайдаловой Татьяны Николаевны – правообладателя земельного участка с кадастровым номером 31:16:0124004:7, расположенного по ул. Восточная, 4а. Возражение Кайдаловой Т.Н. относительно определения местоположения границ земельного участка по фактическому пользованию признать обоснованным. ГУП «Белоблтехинвентаризация» осуществить контроль геодезической съемки, при наличии оснований доработать проект карты-плана территории кадастрового квартала с учетным номером 31:16:0124004 путем внесения изменений.

- Мигунова Виктора Михайловича – правообладателя земельного участка с кадастровым номером 31:16:0210020:8, расположенного по пер. Константина Заслонова, 34а. Возражение Мигунова В.М. относительно определения местоположения границ земельного участка по фактическому пользованию признать обоснованным. ГУП «Белоблтехинвентаризация» осуществить контроль геодезической съемки, при наличии оснований доработать проект карты-плана территории кадастрового квартала с учетным номером 31:16:0210020 путем внесения изменений.


Согласительной комиссии продолжить прием возражений заинтересованных лиц относительно местоположения границ земельных участков в течение 35 календарных дней - до «31» октября 2022 года.

Подписи:

Члены комиссии:








1.

(подпись)



Пасика К.А.

(ф.и.о.)

2.		Синегубов А.В. (ф.и.о.)
3.		Лисицкий А.С. (ф.и.о.)
4.		Нагибина Н.Г. (ф.и.о.)
5.		Образцова Ж.В. (ф.и.о.)
6.		Махнатеева Н.Н. (ф.и.о.)
7.		Морозов Н.И. (ф.и.о.)
8.		Худякова Г.И. (ф.и.о.)

КАРТА-ПЛАН ТЕРРИТОРИИ

Пояснительная записка

1. Сведения о территории выполнения комплексных кадастровых работ: 31:16:0124004

(наименование субъекта Российской Федерации, муниципального образования, населенного пункта, уникальные учетные номера кадастровых кварталов, иные сведения, позволяющие определить местоположение территории, на которой выполняются комплексные кадастровые работы, например, наименование садоводческого или огороднического некоммерческого товарищества, гаражного кооператива, элемента планировочной структуры)

2. Основания выполнения комплексных кадастровых работ: Наименование, дата и номер документа, на основании которого выполняются комплексные кадастровые работы: "20" июня 2022 г. , 15-2022, Договор субподряда

3. Дата подготовки карты-плана территории: "21" ноября 2022 г.

4. Сведения о заказчике(ах) комплексных кадастровых работ:

В отношении юридического лица, органа местного самоуправления муниципального района, муниципального округа или городского округа либо уполномоченного исполнительного органа государственной власти субъекта Российской Федерации:

полное или сокращенное (в случае, если имеется) наименование: Комитет имущественных и земельных отношений

основной государственный регистрационный номер: 1113123008129

идентификационный номер налогоплательщика: 3123282512

В отношении физического лица или представителя физических или юридических лиц:

фамилия, имя, отчество (последнее - при наличии): -

страховой номер индивидуального лицевого счета в системе обязательного пенсионного страхования Российской Федерации (СНИЛС): -

Наименование и реквизиты документа, подтверждающие полномочия представителя заказчика(ов) комплексных кадастровых работ: -

Адрес электронной почты (для направления уведомления о результатах внесения сведений в Единый государственный реестр недвижимости): -

5. Сведения об исполнителе комплексных кадастровых работ:

Полное или сокращенное (в случае, если имеется) наименование и адрес юридического лица, с которым заключен государственный или муниципальный контракт либо договор подряда на выполнение комплексных кадастровых работ: ГУП "Белоблтехинвентаризация", г. Белгород, ул. Парковая 5

Фамилия, имя, отчество кадастрового инженера (последнее - при наличии): Лазарева Лариса Александровна и основной государственный регистрационный номер кадастрового инженера индивидуального предпринимателя (ОГРНИП): -

Страховой номер индивидуального лицевого счета в системе обязательного пенсионного страхования Российской Федерации (СНИЛС) кадастрового инженера: 009-311-330 04

Уникальный реестровый номер кадастрового инженера в реестре саморегулируемой организации кадастровых инженеров и дата внесения сведений о физическом лице в такой реестр: 1753, 2016-06-10

Полное или (в случае, если имеется) сокращенное наименование саморегулируемой организации кадастровых инженеров, членом которой является кадастровый инженер: ассоциация Саморегулируемой организации "Объединение профессионалов кадастровой деятельности"

Контактный телефон: +74722235087

Почтовый адрес и адрес электронной почты, по которым осуществляется связь с кадастровым инженером: город Белгород, Парковая улица, 5 btizapros@mail.ru

6. Перечень документов, использованных при подготовке карты-плана территории

№ п/п	Реквизиты документа				
	Вид	Дата	Номер	Наименование	Иные сведения
1	2	3	4	5	6
1	Кадастровый план территории	23.08.2022	КУВИ-001/2022-145088523	Кадастровый план территории кадастрового квартала 31:16:0124004	-
2	Иной документ	16.09.2022	5080464/15	Выписка из ГИСОГД	-

7. Пояснения к карте-плану территории

1. Карта-план территории подготовлен по кадастровому кварталу 31:16:0124004 . Согласно правила землепользования и застройки городского округа г. Белгород опубликованному на сайте: www.beladm.rudeyatelnostgradostroitelstvo-i-arhitekturpravila-zemlepolzovaniya-i-zastrojki, уточняемые земельные участки находятся в Жилой территориальной зоне Ж4. Согласно Правилам землепользования и застройки в г. Белгород для Зоны Ж-4 предельные минимальные и (или) максимальные размеры земельных участков, образуемых в целях их предоставления на территории существующей застройки города, для данной зоны установлены таким образом: минимальная площадь земельного участка – 800 кв.м; максимальная площадь земельного участка – 2999 кв.м Категория земель- земли населенных пунктов В ходе кадастровых работ определены границы 18 объектов капитального строительства. уточнены границы 3 земельных участков, исправлены границы 4 участка. Площадь земельного участка с кадастровым номером 31:16:0124004:21 увеличилась более чем на 10%, что допустимо согласно Федерального закона от 24.07.2007 N 221-ФЗ, Статья 42.8., п.3

Сведения о пунктах геодезической сети и средствах измерений

1. Сведения о пунктах геодезической сети:

№ п/п	Вид геодезической сети	Название пункта геодезической сети и тип знака	Система координат пункта геодезической сети	Координаты пункта, м		Дата обследования "16" марта 2016 г.		
				Х	У	Сведения о состоянии		
1	2	3	4	5	6	наружного знака пункта	центра пункта	марки центра пункта
1	ГГС, ОМС ₁	4590, ОМЗ	31 Белгородская область 31 - 16 - местная; МСК-31, зона	401673.00	1324309.40	Сохранился	Сохранился	Сохранился
2	ГГС, ОМС ₁	5011, ОМЗ	31 Белгородская область 31 - 16 - местная; МСК-31, зона	397232.12	1322506.50	Сохранился	Сохранился	Сохранился
3	ГГС, ОМС ₁	7711, ОМЗ	31 Белгородская область 31 - 16 - местная; МСК-31, зона	393806.43	1324858.65	Сохранился	Сохранился	Сохранился

2. Сведения об использованных средствах измерений

№ п/п	Наименование и обозначение типа средства измерений - прибора (инструмента, аппаратуры)	Заводской или серийный номер средства измерений	Реквизиты свидетельства о поверке прибора (инструмента, аппаратуры) и (или) срок действия поверки
1	2	3	4
1	Аппаратура геодезическая спутниковая Leica GS08	Заводской (серийный) номер прибора отсутствует	№ С-ГСХ/05-10-2021/100194894 от 05.10.2021 г., действительно до 04.10.2022 г., выдано ООО "Центр испытаний и поверки средств измерений Навгеотех-диагностика"

Сведения об уточняемых земельных участках

1. Сведения о характерных точках границы уточняемого земельного участка с кадастровым номером 31:16:0124004:1 :

Система координат МСК-31, зона

Зона № 1

Обозначение характерных точек границ	Координаты, м				Метод определения координат	Формулы, примененные для расчета средней квадратической погрешности определения координат характерных точек границ (Mt), с подставленными в такие формулы значениями и итоговые (вычисленные) значения Mt, м	Описание закрепления точки
	содержатся в Едином государственном реестре недвижимости		определены в результате выполнения комплексных кадастровых работ				
	X	Y	X	Y			
1	2	3	4	5	6	7	8
н1У	-	-	393205.95	1325834.19	Метод спутниковых геодезических измерений (определений)	$Mt = \sqrt{(m_0^2 + m_1^2)}$	-
н2У	-	-	393217.78	1325853.54	Метод спутниковых геодезических измерений (определений)	$Mt = \sqrt{(m_0^2 + m_1^2)}$	-
н3У	-	-	393204.95	1325861.14	Метод спутниковых геодезических измерений (определений)	$Mt = \sqrt{(m_0^2 + m_1^2)}$	-
н4У	-	-	393197.99	1325864.51	Метод спутниковых геодезических измерений (определений)	$Mt = \sqrt{(m_0^2 + m_1^2)}$	-
н5У	-	-	393191.92	1325868.61	Метод спутниковых геодезических измерений (определений)	$Mt = \sqrt{(m_0^2 + m_1^2)}$	-
н6У	-	-	393188.04	1325871.24	Метод спутниковых геодезических измерений (определений)	$Mt = \sqrt{(m_0^2 + m_1^2)}$	-

1. Сведения о характерных точках границы уточняемого земельного участка с кадастровым номером 31:16:0124004:1 :							
Система координат МСК-31, зона							Зона № 1
Обозначение характерных точек границ	Координаты, м				Метод определения координат	Формулы, примененные для расчета средней квадратической погрешности определения координат характерных точек границ (Mt), с подставленными в такие формулы значениями и итоговые (вычисленные) значения Mt, м	Описание закрепления точки
	содержатся в Едином государственном реестре недвижимости		определены в результате выполнения комплексных кадастровых работ				
	X	Y	X	Y			
1	2	3	4	5	6	7	8
н7У	-	-	393180.76	1325875.65	Метод спутниковых геодезических измерений (определений)	$Mt = \sqrt{(m_0^2 + m_1^2)}$	-
н8У	-	-	393157.72	1325889.40	Метод спутниковых геодезических измерений (определений)	$Mt = \sqrt{(m_0^2 + m_1^2)}$	-
н9У	-	-	393145.73	1325872.07	Метод спутниковых геодезических измерений (определений)	$Mt = \sqrt{(m_0^2 + m_1^2)}$	-
н10У	-	-	393166.61	1325859.06	Метод спутниковых геодезических измерений (определений)	$Mt = \sqrt{(m_0^2 + m_1^2)}$	-
н11У	-	-	393177.49	1325852.18	Метод спутниковых геодезических измерений (определений)	$Mt = \sqrt{(m_0^2 + m_1^2)}$	-
н1У	-	-	393205.95	1325834.19	Метод спутниковых геодезических измерений (определений)	$Mt = \sqrt{(m_0^2 + m_1^2)}$	-

2. Сведения о частях границ уточняемого земельного участка с кадастровым номером 31:16:0124004:1 :				
Обозначение части границ		Горизонтальное проложение (S), м	Описание прохождения части границ	Сведения о согласовании местоположения границ (согласовано/спорное)
от т.	до т.			
1	2	3	4	5
н1У	н2У	22.68	-	-
н2У	н3У	14.91	-	-
н3У	н4У	7.73	-	-
н4У	н5У	7.32	-	-
н5У	н6У	4.69	-	-
н6У	н7У	8.51	-	-
н7У	н8У	26.83	-	-
н8У	н9У	21.07	-	-
н9У	н10У	24.60	-	-
н10У	н11У	12.87	-	-
н11У	н1У	33.67	-	-
3. Сведения о характеристиках уточняемого земельного участка с кадастровым номером 31:16:0124004:1 :				
№ п/п	Наименование характеристики земельного участка	Значение характеристики		
1	2	3		
1.	Адрес земельного участка	Российская Федерация, Белгородская область, город Белгород, улица Пономарева, дом 4		
1.1.	Сведения о местоположении земельного участка (при отсутствии адреса) в структурированном в соответствии с федеральной информационной адресной системой виде	-		
1.2.	Дополнительные сведения о местоположении земельного участка	-		
2.	Площадь земельного участка ± величина погрешности определения (вычисления) площади (Р ± ΔР), м2	1530 ± 15		
3.	Формула, примененная для вычисления предельной погрешности определения площади земельного участка, с подставленными значениями и итоговые (вычисленные) значения (ΔР), м2	$\Delta P = 3,5 \cdot M_t \cdot \sqrt{P} = 3.5 \cdot 0.1 \cdot \sqrt{1530}$		
4.	Площадь земельного участка согласно сведениям Единого государственного реестра недвижимости (Ркад), м2	1427		
5.	Оценка расхождения Р и Ркад (Р - Ркад), м2	103		
6.	Предельные минимальный и максимальный размеры земельного участка (Рмин и Рмакс), м2	800 2999		
7.	Вид (виды) разрешенного использования	-		
7.1.	Дополнительные сведения об использовании земельного участка	-		
8.	Кадастровый или иной государственный учетный номер (инвентарный) здания, сооружения, объекта незавершенного строительства, расположенного на земельном участке	31:16:0124004:50		
9.	Сведения о земельных участках (землях общего пользования, территории общего пользования), посредством которых обеспечивается доступ	-		
10.	Иные сведения	-		

4. Пояснения к сведениям об уточняемом земельном участке с кадастровым номером 31:16:0124004:1 :

1.	-
----	---

Сведения об уточняемых земельных участках

1. Сведения о характерных точках границы уточняемого земельного участка с кадастровым номером 31:16:0124004:5 :

Система координат МСК-31, зона

Зона № 1

Обозначение характерных точек границ	Координаты, м				Метод определения координат	Формулы, примененные для расчета средней квадратической погрешности определения координат характерных точек границ (Mt), с подставленными в такие формулы значениями и итоговые (вычисленные) значения Mt, м	Описание закрепления точки
	содержатся в Едином государственном реестре недвижимости		определены в результате выполнения комплексных кадастровых работ				
	X	Y	X	Y			
1	2	3	4	5	6	7	8
н133У	-	-	393299.69	1325966.20	Метод спутниковых геодезических измерений (определений)	$Mt = \sqrt{(m_0^2 + m_1^2)}$	-
н134У	-	-	393303.18	1325971.02	Метод спутниковых геодезических измерений (определений)	$Mt = \sqrt{(m_0^2 + m_1^2)}$	-
н135У	-	-	393308.57	1325978.95	Метод спутниковых геодезических измерений (определений)	$Mt = \sqrt{(m_0^2 + m_1^2)}$	-
н136У	-	-	393310.25	1325981.80	Метод спутниковых геодезических измерений (определений)	$Mt = \sqrt{(m_0^2 + m_1^2)}$	-
н137У	-	-	393280.95	1326000.56	Метод спутниковых геодезических измерений (определений)	$Mt = \sqrt{(m_0^2 + m_1^2)}$	-
н138У	-	-	393270.32	1325984.83	Метод спутниковых геодезических измерений (определений)	$Mt = \sqrt{(m_0^2 + m_1^2)}$	-

1. Сведения о характерных точках границы уточняемого земельного участка с кадастровым номером 31:16:0124004:5 :							
Система координат МСК-31, зона						Зона № 1	
Обозначение характерных точек границ	Координаты, м				Метод определения координат	Формулы, примененные для расчета средней квадратической погрешности определения координат характерных точек границ (Mt), с подставленными в такие формулы значениями и итоговые (вычисленные) значения Mt, м	Описание закрепления точки
	содержатся в Едином государственном реестре недвижимости		определены в результате выполнения комплексных кадастровых работ				
	X	Y	X	Y			
1	2	3	4	5	6	7	8
н139У	-	-	393272.34	1325983.43	Метод спутниковых геодезических измерений (определений)	$Mt = \sqrt{(m_0^2 + m_1^2)}$	-
н133У	-	-	393299.69	1325966.20	Метод спутниковых геодезических измерений (определений)	$Mt = \sqrt{(m_0^2 + m_1^2)}$	-
2. Сведения о частях границ уточняемого земельного участка с кадастровым номером 31:16:0124004:5 :							
Обозначение части границ		Горизонтальное проложение (S), м	Описание прохождения части границ	Сведения о согласовании местоположения границ (согласовано/спорное)			
от т.	до т.						
1	2	3	4	5			
н133У	н134У	5.95	-	-			
н134У	н135У	9.59	-	-			
н135У	н136У	3.31	-	-			
н136У	н137У	34.79	-	-			
н137У	н138У	18.98	-	-			
н138У	н139У	2.46	-	-			
н139У	н133У	32.32	-	-			
3. Сведения о характеристиках уточняемого земельного участка с кадастровым номером 31:16:0124004:5 :							
№ п/п	Наименование характеристики земельного участка			Значение характеристики			
1	2			3			
1.	Адрес земельного участка			Российская Федерация, Белгородская область, город Белгород, улица Пономарева, дом 24			
1.1.	Сведения о местоположении земельного участка (при отсутствии адреса) в структурированном в соответствии с федеральной информационной адресной системой виде			-			
1.2.	Дополнительные сведения о местоположении земельного участка			-			

3. Сведения о характеристиках уточняемого земельного участка с кадастровым номером 31:16:0124004:5 :		
№ п/п	Наименование характеристики земельного участка	Значение характеристики
1	2	3
2.	Площадь земельного участка ± величина погрешности определения (вычисления) площади ($P \pm \Delta P$), м2	662 ± 10
3.	Формула, примененная для вычисления предельной погрешности определения площади земельного участка, с подставленными значениями и итоговые (вычисленные) значения (ΔP), м2	$\Delta P = 3,5 \cdot M_t \cdot \sqrt{P} = 3.5 \cdot 0.1 \cdot \sqrt{662}$
4.	Площадь земельного участка согласно сведениям Единого государственного реестра недвижимости ($R_{\text{кад}}$), м2	652
5.	Оценка расхождения P и $R_{\text{кад}}$ ($P - R_{\text{кад}}$), м2	10
6.	Предельные минимальный и максимальный размеры земельного участка ($R_{\text{мин}}$ и $R_{\text{макс}}$), м2	800 2999
7.	Вид (виды) разрешенного использования	-
7.1.	Дополнительные сведения об использовании земельного участка	-
8.	Кадастровый или иной государственный учетный номер (инвентарный) здания, сооружения, объекта незавершенного строительства, расположенного на земельном участке	31:16:0124004:33
9.	Сведения о земельных участках (землях общего пользования, территории общего пользования), посредством которых обеспечивается доступ	-
10.	Иные сведения	-
4. Пояснения к сведениям об уточняемом земельном участке с кадастровым номером 31:16:0124004:5 :		
1.	-	

Сведения об уточняемых земельных участках

1. Сведения о характерных точках границы уточняемого земельного участка с кадастровым номером 31:16:0124004:21 :

Система координат МСК-31, зона

Зона № 1

Обозначение характерных точек границ	Координаты, м				Метод определения координат	Формулы, примененные для расчета средней квадратической погрешности определения координат характерных точек границ (Mt), с подставленными в такие формулы значениями и итоговые (вычисленные) значения Mt, м	Описание закрепления точки
	содержатся в Едином государственном реестре недвижимости		определены в результате выполнения комплексных кадастровых работ				
	X	Y	X	Y			
1	2	3	4	5	6	7	8
н140У	-	-	393295.20	1326032.07	Метод спутниковых геодезических измерений (определений)	$Mt = \sqrt{(m_0^2 + m_1^2)}$	-
н141У	-	-	393297.45	1326030.57	Метод спутниковых геодезических измерений (определений)	$Mt = \sqrt{(m_0^2 + m_1^2)}$	-
н142У	-	-	393303.21	1326041.75	Метод спутниковых геодезических измерений (определений)	$Mt = \sqrt{(m_0^2 + m_1^2)}$	-
н143У	-	-	393303.25	1326041.97	Метод спутниковых геодезических измерений (определений)	$Mt = \sqrt{(m_0^2 + m_1^2)}$	-
н144У	-	-	393302.97	1326042.39	Метод спутниковых геодезических измерений (определений)	$Mt = \sqrt{(m_0^2 + m_1^2)}$	-
н145У	-	-	393301.11	1326043.58	Метод спутниковых геодезических измерений (определений)	$Mt = \sqrt{(m_0^2 + m_1^2)}$	-

1. Сведения о характерных точках границы уточняемого земельного участка с кадастровым номером 31:16:0124004:21 :							
Система координат МСК-31, зона							Зона № 1
Обозначение характерных точек границ	Координаты, м				Метод определения координат	Формулы, примененные для расчета средней квадратической погрешности определения координат характерных точек границ (Mt), с подставленными в такие формулы значениями и итоговые (вычисленные) значения Mt, м	Описание закрепления точки
	содержатся в Едином государственном реестре недвижимости		определены в результате выполнения комплексных кадастровых работ				
	X	Y	X	Y			
1	2	3	4	5	6	7	8
н146У	-	-	393301.41	1326045.75	Метод спутниковых геодезических измерений (определений)	$Mt = \sqrt{(m_0^2 + m_1^2)}$	-
н147У	-	-	393303.47	1326049.61	Метод спутниковых геодезических измерений (определений)	$Mt = \sqrt{(m_0^2 + m_1^2)}$	-
н148У	-	-	393281.15	1326052.77	Метод спутниковых геодезических измерений (определений)	$Mt = \sqrt{(m_0^2 + m_1^2)}$	-
н149У	-	-	393275.70	1326053.54	Метод спутниковых геодезических измерений (определений)	$Mt = \sqrt{(m_0^2 + m_1^2)}$	-
н150У	-	-	393269.54	1326045.41	Метод спутниковых геодезических измерений (определений)	$Mt = \sqrt{(m_0^2 + m_1^2)}$	-
н151У	-	-	393271.32	1326044.15	Метод спутниковых геодезических измерений (определений)	$Mt = \sqrt{(m_0^2 + m_1^2)}$	-

1. Сведения о характерных точках границы уточняемого земельного участка с кадастровым номером 31:16:0124004:21 :							
Система координат МСК-31, зона							Зона № 1
Обозначение характерных точек границ	Координаты, м				Метод определения координат	Формулы, примененные для расчета средней квадратической погрешности определения координат характерных точек границ (Mt), с подставленными в такие формулы значениями и итоговые (вычисленные) значения Mt, м	Описание закрепления точки
	содержатся в Едином государственном реестре недвижимости		определены в результате выполнения комплексных кадастровых работ				
	X	Y	X	Y			
1	2	3	4	5	6	7	8
н152У	-	-	393267.64	1326037.68	Метод спутниковых геодезических измерений (определений)	$Mt = \sqrt{(m_0^2 + m_1^2)}$	-
н153У	-	-	393268.67	1326036.31	Метод спутниковых геодезических измерений (определений)	$Mt = \sqrt{(m_0^2 + m_1^2)}$	-
н154У	-	-	393282.03	1326027.63	Метод спутниковых геодезических измерений (определений)	$Mt = \sqrt{(m_0^2 + m_1^2)}$	-
н155У	-	-	393289.92	1326022.16	Метод спутниковых геодезических измерений (определений)	$Mt = \sqrt{(m_0^2 + m_1^2)}$	-
н140У	-	-	393295.20	1326032.07	Метод спутниковых геодезических измерений (определений)	$Mt = \sqrt{(m_0^2 + m_1^2)}$	-
2. Сведения о частях границ уточняемого земельного участка с кадастровым номером 31:16:0124004:21 :							
Обозначение части границ		Горизонтальное проложение (S), м	Описание прохождения части границ	Сведения о согласовании местоположения границ (согласовано/спорное)			
от т.	до т.						
1	2	3	4	5			
н140У	н141У	2.70	-	-			
н141У	н142У	12.58	-	-			

2. Сведения о частях границ уточняемого земельного участка с кадастровым номером 31:16:0124004:21 :				
Обозначение части границ		Горизонтальное проложение (S), м	Описание прохождения части границ	Сведения о согласовании местоположения границ (согласовано/спорное)
от т.	до т.			
1	2	3	4	5
н142У	н143У	0.22	-	-
н143У	н144У	0.50	-	-
н144У	н145У	2.21	-	-
н145У	н146У	2.19	-	-
н146У	н147У	4.38	-	-
н147У	н148У	22.54	-	-
н148У	н149У	5.50	-	-
н149У	н150У	10.20	-	-
н150У	н151У	2.18	-	-
н151У	н152У	7.44	-	-
н152У	н153У	1.71	-	-
н153У	н154У	15.93	-	-
н154У	н155У	9.60	-	-
н155У	н140У	11.23	-	-

3. Сведения о характеристиках уточняемого земельного участка с кадастровым номером 31:16:0124004:21 :		
№ п/п	Наименование характеристики земельного участка	Значение характеристики
1	2	3
1.	Адрес земельного участка	Российская Федерация, Белгородская область, город Белгород, улица Восточная, дом 2
1.1.	Сведения о местоположении земельного участка (при отсутствии адреса) в структурированном в соответствии с федеральной информационной адресной системой виде	-
1.2.	Дополнительные сведения о местоположении земельного участка	-
2.	Площадь земельного участка ± величина погрешности определения (вычисления) площади ($P \pm \Delta P$), м ²	703 ± 10
3.	Формула, примененная для вычисления предельной погрешности определения площади земельного участка, с подставленными значениями и итоговые (вычисленные) значения (ΔP), м ²	$\Delta P = 3,5 \cdot Mt \cdot \sqrt{P} = 3.5 \cdot 0.1 \cdot \sqrt{703}$
4.	Площадь земельного участка согласно сведениям Единого государственного реестра недвижимости (Р _{кад}), м ²	241
5.	Оценка расхождения P и Р _{кад} (P - Р _{кад}), м ²	462
6.	Предельные минимальный и максимальный размеры земельного участка (P _{мин} и P _{макс}), м ²	800 2999
7.	Вид (виды) разрешенного использования	-
7.1.	Дополнительные сведения об использовании земельного участка	-
8.	Кадастровый или иной государственный учетный номер (инвентарный) здания, сооружения, объекта незавершенного строительства, расположенного на земельном участке	31:16:0124004:40

3. Сведения о характеристиках уточняемого земельного участка с кадастровым номером 31:16:0124004:21 :

№ п/п	Наименование характеристики земельного участка	Значение характеристики
1	2	3
9.	Сведения о земельных участках (землях общего пользования, территории общего пользования), посредством которых обеспечивается доступ	-
10.	Иные сведения	-

4. Пояснения к сведениям об уточняемом земельном участке с кадастровым номером 31:16:0124004:21 :

1.	-
----	---

Сведения об уточняемых земельных участках, необходимые для исправления реестровых ошибок в сведениях о местоположении их границ

1. Сведения о характерных точках границ уточняемого земельного участка с кадастровым номером 31:16:0124004:7 :

Система координат МСК-31, зона

Зона № 1

Обозначение характерных точек границ	Координаты, м				Метод определения координат	Формулы, примененные для расчета средней квадратической погрешности определения границ (Mt), с подставленными в такие формулы значениями и итоговые (вычисленные) значения Mt, м	Описание закрепления точки
	содержатся в Едином государственном реестре недвижимости		определены в результате выполнения комплексных кадастровых работ				
	X	Y	X	Y			
1	2	3	4	5	6	7	8
н172У	-	-	393270.12	1325923.95	Метод спутниковых геодезических измерений (определений)	$Mt = \sqrt{(m_0^2 + m_1^2)}$	-
н173У	-	-	393280.09	1325938.62	Метод спутниковых геодезических измерений (определений)	$Mt = \sqrt{(m_0^2 + m_1^2)}$	-
н174У	-	-	393223.98	1325974.42	Метод спутниковых геодезических измерений (определений)	$Mt = \sqrt{(m_0^2 + m_1^2)}$	-
н175У	-	-	393221.56	1325976.35	Метод спутниковых геодезических измерений (определений)	$Mt = \sqrt{(m_0^2 + m_1^2)}$	-
н176У	-	-	393211.08	1325961.59	Метод спутниковых геодезических измерений (определений)	$Mt = \sqrt{(m_0^2 + m_1^2)}$	-

1. Сведения о характерных точках границ уточняемого земельного участка с кадастровым номером 31:16:0124004:7 :							
Система координат МСК-31, зона							Зона № 1
Обозначение характерных точек границ	Координаты, м				Метод определения координат	Формулы, примененные для расчета средней квадратической погрешности определения координат характерных точек границ (Mt), с подставленными в такие формулы значениями и итоговые (вычисленные) значения Mt, м	Описание закрепления точки
	содержатся в Едином государственном реестре недвижимости		определены в результате выполнения комплексных кадастровых работ				
	X	Y	X	Y			
1	2	3	4	5	6	7	8
н177У	-	-	393213.28	1325960.09	Метод спутниковых геодезических измерений (определений)	$Mt = \sqrt{(m_0^2 + m_1^2)}$	-
н178У	-	-	393242.67	1325941.86	Метод спутниковых геодезических измерений (определений)	$Mt = \sqrt{(m_0^2 + m_1^2)}$	-
н172У	-	-	393270.12	1325923.95	Метод спутниковых геодезических измерений (определений)	$Mt = \sqrt{(m_0^2 + m_1^2)}$	-
2. Сведения о частях границ уточняемого земельного участка с кадастровым номером 31:16:0124004:7 :							
Обозначение части границ		Горизонтальное проложение (S), м	Описание прохождения части границ	Сведения о согласовании местоположения границ (согласовано/спорное)			
от т.	до т.						
1	2	3	4	5			
н172У	н173У	17.74	-	-			
н173У	н174У	66.56	-	-			
н174У	н175У	3.10	-	-			
н175У	н176У	18.10	-	-			
н176У	н177У	2.66	-	-			
н177У	н178У	34.58	-	-			
н178У	н172У	32.78	-	-			

3. Сведения о характеристиках уточняемого земельного участка с кадастровым номером 31:16:0124004:7 :		
№ п/п	Наименование характеристики	Значение характеристики
1	2	3
1.	Адрес земельного участка	Российская Федерация, Белгородская область, город Белгород, улица Восточная, дом 4а
1.1.	Сведения о местоположении земельного участка (при отсутствии адреса) в структурированном в соответствии с федеральной информационной адресной системой виде	-
1.2.	Дополнительные сведения о местоположении земельного участка	-
2.	Площадь земельного участка ± величина погрешности определения (вычисления) площади ($P \pm \Delta P$), м ²	1229 ± 12.2
3.	Формула, примененная для расчета предельной допустимой погрешности определения площади земельного участка, с подставленными значениями и итоговые (вычисленные) значения (ΔP), м ²	$\Delta P = 3,5 \cdot Mt \cdot \sqrt{P} = 3.5 \cdot 0.1 \cdot \sqrt{1229}$
4.	Площадь земельного участка согласно сведениям Единого государственного реестра недвижимости ($P_{\text{кад}}$), м ²	1177
5.	Оценка расхождения P и $P_{\text{кад}}$ ($P - P_{\text{кад}}$), м ²	52
6.	Предельные минимальный и максимальный размеры земельного участка ($R_{\text{мин}}$ и $R_{\text{макс}}$), м ²	800 2999
7.	Кадастровый номер или иной государственный учетный номер (инвентарный) объекта недвижимости, расположенного на земельном участке	31:16:0124001:98
8.	Вид (виды) разрешенного использования	-
8.1.	Дополнительные сведения об использовании земельного участка	-
9.	Сведения о земельных участках (землях общего пользования, территории общего пользования), посредством которых обеспечивается доступ	-
10.	Иные сведения	-
4. Пояснения к сведениям об уточняемом земельном участке с кадастровым номером 31:16:0124004:7 :		
1.	-	

Сведения об уточняемых земельных участках, необходимые для исправления реестровых ошибок в сведениях о местоположении их границ

1. Сведения о характерных точках границ уточняемого земельного участка с кадастровым номером 31:16:0124004:4 :

Система координат 31 Белгородская область 31 - 16 - местная

Зона № 0

Обозначение характерных точек границ	Координаты, м				Метод определения координат	Формулы, примененные для расчета средней квадратической погрешности определения границ (Mt), с подставленными в такие формулы значениями и итоговые (вычисленные) значения Mt, м	Описание закрепления точки
	содержатся в Едином государственном реестре недвижимости		определены в результате выполнения комплексных кадастровых работ				
	X	Y	X	Y			
1	2	3	4	5	6	7	8
н179У	-	-	393210.85	1325919.14	Метод спутниковых геодезических измерений (определений)	$Mt = \sqrt{(m_0^2 + m_1^2)}$	-
н180У	-	-	393189.93	1325933.20	Метод спутниковых геодезических измерений (определений)	$Mt = \sqrt{(m_0^2 + m_1^2)}$	-
н181У	-	-	393189.58	1325933.44	Метод спутниковых геодезических измерений (определений)	$Mt = \sqrt{(m_0^2 + m_1^2)}$	-
н182У	-	-	393184.55	1325926.80	Метод спутниковых геодезических измерений (определений)	$Mt = \sqrt{(m_0^2 + m_1^2)}$	-
н183У	-	-	393181.65	1325928.93	Метод спутниковых геодезических измерений (определений)	$Mt = \sqrt{(m_0^2 + m_1^2)}$	-

1. Сведения о характерных точках границ уточняемого земельного участка с кадастровым номером 31:16:0124004:4 :

Система координат 31 Белгородская область 31 - 16 - местная

Зона № 0

Обозначение характерных точек границ	Координаты, м				Метод определения координат	Формулы, примененные для расчета средней квадратической погрешности определения координат характерных точек границ (Mt), с подставленными в такие формулы значениями и итоговые (вычисленные) значения Mt, м	Описание закрепления точки
	содержатся в Едином государственном реестре недвижимости		определены в результате выполнения комплексных кадастровых работ				
	X	Y	X	Y			
1	2	3	4	5	6	7	8
н184У	-	-	393176.30	1325921.46	Метод спутниковых геодезических измерений (определений)	$Mt = \sqrt{(m_0^2 + m_1^2)}$	-
н185У	-	-	393175.71	1325921.31	Метод спутниковых геодезических измерений (определений)	$Mt = \sqrt{(m_0^2 + m_1^2)}$	-
н186У	-	-	393178.88	1325919.13	Метод спутниковых геодезических измерений (определений)	$Mt = \sqrt{(m_0^2 + m_1^2)}$	-
н187У	-	-	393179.24	1325918.90	Метод спутниковых геодезических измерений (определений)	$Mt = \sqrt{(m_0^2 + m_1^2)}$	-
н188У	-	-	393191.24	1325911.14	Метод спутниковых геодезических измерений (определений)	$Mt = \sqrt{(m_0^2 + m_1^2)}$	-

1. Сведения о характерных точках границ уточняемого земельного участка с кадастровым номером 31:16:0124004:4 :

Система координат 31 Белгородская область 31 - 16 - местная

Зона № 0

Обозначение характерных точек границ	Координаты, м				Метод определения координат	Формулы, примененные для расчета средней квадратической погрешности определения координат характерных точек границ (Mt), с подставленными в такие формулы значениями и итоговые (вычисленные) значения Mt, м	Описание закрепления точки
	содержатся в Едином государственном реестре недвижимости		определены в результате выполнения комплексных кадастровых работ				
	X	Y	X	Y			
1	2	3	4	5	6	7	8
н189У	-	-	393200.12	1325905.26	Метод спутниковых геодезических измерений (определений)	$Mt = \sqrt{(m_0^2 + m_1^2)}$	-
н190У	-	-	393206.78	1325901.30	Метод спутниковых геодезических измерений (определений)	$Mt = \sqrt{(m_0^2 + m_1^2)}$	-
н191У	-	-	393210.03	1325899.28	Метод спутниковых геодезических измерений (определений)	$Mt = \sqrt{(m_0^2 + m_1^2)}$	-
н192У	-	-	393210.69	1325898.88	Метод спутниковых геодезических измерений (определений)	$Mt = \sqrt{(m_0^2 + m_1^2)}$	-
н193У	-	-	393214.53	1325896.95	Метод спутниковых геодезических измерений (определений)	$Mt = \sqrt{(m_0^2 + m_1^2)}$	-

1. Сведения о характерных точках границ уточняемого земельного участка с кадастровым номером 31:16:0124004:4 :

Система координат 31 Белгородская область 31 - 16 - местная

Зона № 0

Обозначение характерных точек границ	Координаты, м				Метод определения координат	Формулы, примененные для расчета средней квадратической погрешности определения координат характерных точек границ (Mt), с подставленными в такие формулы значениями и итоговые (вычисленные) значения Mt, м	Описание закрепления точки
	содержатся в Едином государственном реестре недвижимости		определены в результате выполнения комплексных кадастровых работ				
	X	Y	X	Y			
1	2	3	4	5	6	7	8
н194У	-	-	393223.13	1325910.88	Метод спутниковых геодезических измерений (определений)	$Mt = \sqrt{(m_0^2 + m_1^2)}$	-
н179У	-	-	393210.85	1325919.14	Метод спутниковых геодезических измерений (определений)	$Mt = \sqrt{(m_0^2 + m_1^2)}$	-

2. Сведения о частях границ уточняемого земельного участка с кадастровым номером 31:16:0124004:4 :

Обозначение части границ		Горизонтальное проложение (S), м	Описание прохождения части границ	Сведения о согласовании местоположения границ (согласовано/спорное)
от т.	до т.			
1	2	3	4	5
н179У	н180У	25.21	-	-
н180У	н181У	0.42	-	-
н181У	н182У	8.33	-	-
н182У	н183У	3.60	-	-
н183У	н184У	9.19	-	-
н184У	н185У	0.61	-	-
н185У	н186У	3.85	-	-
н186У	н187У	0.43	-	-
н187У	н188У	14.29	-	-
н188У	н189У	10.65	-	-
н189У	н190У	7.75	-	-
н190У	н191У	3.83	-	-
н191У	н192У	0.77	-	-
н192У	н193У	4.30	-	-
н193У	н194У	16.37	-	-
н194У	н179У	14.80	-	-

3. Сведения о характеристиках уточняемого земельного участка с кадастровым номером 31:16:0124004:4 :		
№ п/п	Наименование характеристики	Значение характеристики
1	2	3
1.	Адрес земельного участка	Российская Федерация, Белгородская область, город Белгород, улица Восточная, дом 8
1.1.	Сведения о местоположении земельного участка (при отсутствии адреса) в структурированном в соответствии с федеральной информационной адресной системой виде	-
1.2.	Дополнительные сведения о местоположении земельного участка	-
2.	Площадь земельного участка \pm величина погрешности определения (вычисления) площади ($P \pm \Delta P$), м ²	751 \pm 10
3.	Формула, примененная для расчета предельной допустимой погрешности определения площади земельного участка, с подставленными значениями и итоговые (вычисленные) значения (ΔP), м ²	$\Delta P = 3,5 \cdot M_t \cdot \sqrt{P} = 3.5 \cdot 0.1 \cdot \sqrt{751}$
4.	Площадь земельного участка согласно сведениям Единого государственного реестра недвижимости ($P_{\text{кад}}$), м ²	709
5.	Оценка расхождения P и $P_{\text{кад}}$ ($P - P_{\text{кад}}$), м ²	42
6.	Предельные минимальный и максимальный размеры земельного участка ($R_{\text{мин}}$ и $R_{\text{макс}}$), м ²	800 2999
7.	Кадастровый номер или иной государственный учетный номер (инвентарный) объекта недвижимости, расположенного на земельном участке	31:16:0124004:42
8.	Вид (виды) разрешенного использования	-
8.1.	Дополнительные сведения об использовании земельного участка	-
9.	Сведения о земельных участках (землях общего пользования, территории общего пользования), посредством которых обеспечивается доступ	-
10.	Иные сведения	-
4. Пояснения к сведениям об уточняемом земельном участке с кадастровым номером 31:16:0124004:4 :		
1.	-	

Сведения об уточняемых земельных участках, необходимые для исправления реестровых ошибок в сведениях о местоположении их границ

1. Сведения о характерных точках границ уточняемого земельного участка с кадастровым номером 31:16:0124004:23 :

Система координат 31 Белгородская область 31 - 16 - местная

Зона № 0

Обозначение характерных точек границ	Координаты, м				Метод определения координат	Формулы, примененные для расчета средней квадратической погрешности определения границ (Mt), с подставленными в такие формулы значениями и итоговые (вычисленные) значения Mt, м	Описание закрепления точки
	содержатся в Едином государственном реестре недвижимости		определены в результате выполнения комплексных кадастровых работ				
	X	Y	X	Y			
1	2	3	4	5	6	7	8
н195У	-	-	393172.68	1325902.58	Метод спутниковых геодезических измерений (определений)	$Mt = \sqrt{(m_0^2 + m_1^2)}$	-
н196У	-	-	393182.24	1325896.00	Метод спутниковых геодезических измерений (определений)	$Mt = \sqrt{(m_0^2 + m_1^2)}$	-
н197У	-	-	393190.46	1325890.60	Метод спутниковых геодезических измерений (определений)	$Mt = \sqrt{(m_0^2 + m_1^2)}$	-
н198У	-	-	393194.81	1325897.66	Метод спутниковых геодезических измерений (определений)	$Mt = \sqrt{(m_0^2 + m_1^2)}$	-
н189У	-	-	393200.12	1325905.26	Метод спутниковых геодезических измерений (определений)	$Mt = \sqrt{(m_0^2 + m_1^2)}$	-

1. Сведения о характерных точках границ уточняемого земельного участка с кадастровым номером 31:16:0124004:23 :

Система координат 31 Белгородская область 31 - 16 - местная

Зона № 0

Обозначение характерных точек границ	Координаты, м				Метод определения координат	Формулы, примененные для расчета средней квадратической погрешности определения координат характерных точек границ (Mt), с подставленными в такие формулы значениями и итоговые (вычисленные) значения Mt, м	Описание закрепления точки
	содержатся в Едином государственном реестре недвижимости		определены в результате выполнения комплексных кадастровых работ				
	X	Y	X	Y			
1	2	3	4	5	6	7	8
н188У	-	-	393191.24	1325911.14	Метод спутниковых геодезических измерений (определений)	$Mt = \sqrt{(m_0^2 + m_1^2)}$	-
н187У	-	-	393179.24	1325918.90	Метод спутниковых геодезических измерений (определений)	$Mt = \sqrt{(m_0^2 + m_1^2)}$	-
н186У	-	-	393178.88	1325919.13	Метод спутниковых геодезических измерений (определений)	$Mt = \sqrt{(m_0^2 + m_1^2)}$	-
н185У	-	-	393175.71	1325921.31	Метод спутниковых геодезических измерений (определений)	$Mt = \sqrt{(m_0^2 + m_1^2)}$	-
н199У	-	-	393165.25	1325907.67	Метод спутниковых геодезических измерений (определений)	$Mt = \sqrt{(m_0^2 + m_1^2)}$	-

1. Сведения о характерных точках границ уточняемого земельного участка с кадастровым номером 31:16:0124004:23 :

Система координат 31 Белгородская область 31 - 16 - местная						Зона № 0	
Обозначение характерных точек границ	Координаты, м				Метод определения координат	Формулы, примененные для расчета средней квадратической погрешности определения координат характерных точек границ (Mt), с подставленными в такие формулы значениями и итоговые (вычисленные) значения Mt, м	Описание закрепления точки
	содержатся в Едином государственном реестре недвижимости		определены в результате выполнения комплексных кадастровых работ				
	X	Y	X	Y			
1	2	3	4	5	6	7	8
н200У	-	-	393169.23	1325905.13	Метод спутниковых геодезических измерений (определений)	$Mt = \sqrt{(m_0^2 + m_1^2)}$	-
н201У	-	-	393169.28	1325905.09	Метод спутниковых геодезических измерений (определений)	$Mt = \sqrt{(m_0^2 + m_1^2)}$	-
н195У	-	-	393172.68	1325902.58	Метод спутниковых геодезических измерений (определений)	$Mt = \sqrt{(m_0^2 + m_1^2)}$	-

2. Сведения о частях границ уточняемого земельного участка с кадастровым номером 31:16:0124004:23 :

Обозначение части границ		Горизонтальное проложение (S), м	Описание прохождения части границ	Сведения о согласовании местоположения границ (согласовано/спорное)
от т.	до т.			
1	2	3	4	5
н195У	н196У	11.61	-	-
н196У	н197У	9.84	-	-
н197У	н198У	8.29	-	-
н198У	н189У	9.27	-	-
н189У	н188У	10.65	-	-
н188У	н187У	14.29	-	-
н187У	н186У	0.43	-	-
н186У	н185У	3.85	-	-
н185У	н199У	17.19	-	-
н199У	н200У	4.72	-	-
н200У	н201У	0.06	-	-
н201У	н195У	4.23	-	-

3. Сведения о характеристиках уточняемого земельного участка с кадастровым номером 31:16:0124004:23 :		
№ п/п	Наименование характеристики	Значение характеристики
1	2	3
1.	Адрес земельного участка	Российская Федерация, Белгородская область, город Белгород, улица Восточная, дом 10
1.1.	Сведения о местоположении земельного участка (при отсутствии адреса) в структурированном в соответствии с федеральной информационной адресной системой виде	-
1.2.	Дополнительные сведения о местоположении земельного участка	-
2.	Площадь земельного участка ± величина погрешности определения (вычисления) площади ($P \pm \Delta P$), м ²	516 ± 10
3.	Формула, примененная для расчета предельной допустимой погрешности определения площади земельного участка, с подставленными значениями и итоговые (вычисленные) значения (ΔP), м ²	$\Delta P = 3,5 \cdot M_t \cdot \sqrt{P} = 3.5 \cdot 0.1 \cdot \sqrt{516}$
4.	Площадь земельного участка согласно сведениям Единого государственного реестра недвижимости ($P_{\text{кад}}$), м ²	443
5.	Оценка расхождения P и $P_{\text{кад}}$ ($P - P_{\text{кад}}$), м ²	73
6.	Предельные минимальный и максимальный размеры земельного участка ($R_{\text{мин}}$ и $R_{\text{макс}}$), м ²	800 2999
7.	Кадастровый номер или иной государственный учетный номер (инвентарный) объекта недвижимости, расположенного на земельном участке	31:16:0124004:43
8.	Вид (виды) разрешенного использования	-
8.1.	Дополнительные сведения об использовании земельного участка	-
9.	Сведения о земельных участках (землях общего пользования, территории общего пользования), посредством которых обеспечивается доступ	-
10.	Иные сведения	-
4. Пояснения к сведениям об уточняемом земельном участке с кадастровым номером 31:16:0124004:23 :		
1.	-	

Сведения об уточняемых земельных участках, необходимые для исправления реестровых ошибок в сведениях о местоположении их границ

1. Сведения о характерных точках границ уточняемого земельного участка с кадастровым номером 31:16:0124004:12 :

Система координат 31 Белгородская область 31 - 16 - местная

Зона № 0

Обозначение характерных точек границ	Координаты, м				Метод определения координат	Формулы, примененные для расчета средней квадратической погрешности определения границ (Mt), с подставленными в такие формулы значениями и итоговые (вычисленные) значения Mt, м	Описание закрепления точки
	содержатся в Едином государственном реестре недвижимости		определены в результате выполнения комплексных кадастровых работ				
	X	Y	X	Y			
1	2	3	4	5	6	7	8
н196У	-	-	393182.24	1325896.00	Метод спутниковых геодезических измерений (определений)	$Mt = \sqrt{(m_0^2 + m_1^2)}$	-
н195У	-	-	393172.68	1325902.58	Метод спутниковых геодезических измерений (определений)	$Mt = \sqrt{(m_0^2 + m_1^2)}$	-
н201У	-	-	393169.28	1325905.09	Метод спутниковых геодезических измерений (определений)	$Mt = \sqrt{(m_0^2 + m_1^2)}$	-
н200У	-	-	393169.23	1325905.13	Метод спутниковых геодезических измерений (определений)	$Mt = \sqrt{(m_0^2 + m_1^2)}$	-
н202У	-	-	393165.24	1325907.67	Метод спутниковых геодезических измерений (определений)	$Mt = \sqrt{(m_0^2 + m_1^2)}$	-

1. Сведения о характерных точках границ уточняемого земельного участка с кадастровым номером 31:16:0124004:12 :

Система координат 31 Белгородская область 31 - 16 - местная

Зона № 0

Обозначение характерных точек границ	Координаты, м				Метод определения координат	Формулы, примененные для расчета средней квадратической погрешности определения координат характерных точек границ (Mt), с подставленными в такие формулы значениями и итоговые (вычисленные) значения Mt, м	Описание закрепления точки
	содержатся в Едином государственном реестре недвижимости		определены в результате выполнения комплексных кадастровых работ				
	X	Y	X	Y			
1	2	3	4	5	6	7	8
н203У	-	-	393164.49	1325908.16	Метод спутниковых геодезических измерений (определений)	$Mt = \sqrt{(m_0^2 + m_1^2)}$	-
н204У	-	-	393159.85	1325900.82	Метод спутниковых геодезических измерений (определений)	$Mt = \sqrt{(m_0^2 + m_1^2)}$	-
н205У	-	-	393163.33	1325897.41	Метод спутниковых геодезических измерений (определений)	$Mt = \sqrt{(m_0^2 + m_1^2)}$	-
н8У	-	-	393157.72	1325889.40	Метод спутниковых геодезических измерений (определений)	$Mt = \sqrt{(m_0^2 + m_1^2)}$	-
н7У	-	-	393180.76	1325875.65	Метод спутниковых геодезических измерений (определений)	$Mt = \sqrt{(m_0^2 + m_1^2)}$	-

1. Сведения о характерных точках границ уточняемого земельного участка с кадастровым номером 31:16:0124004:12 :

Система координат 31 Белгородская область 31 - 16 - местная						Зона № 0	
Обозначение характерных точек границ	Координаты, м				Метод определения координат	Формулы, примененные для расчета средней квадратической погрешности определения координат характерных точек границ (Mt), с подставленными в такие формулы значениями и итоговые (вычисленные) значения Mt, м	Описание закрепления точки
	содержатся в Едином государственном реестре недвижимости		определены в результате выполнения комплексных кадастровых работ				
	X	Y	X	Y			
1	2	3	4	5	6	7	8
н6У	-	-	393188.04	1325871.24	Метод спутниковых геодезических измерений (определений)	$Mt = \sqrt{(m_0^2 + m_1^2)}$	-
н206У	-	-	393197.64	1325885.87	Метод спутниковых геодезических измерений (определений)	$Mt = \sqrt{(m_0^2 + m_1^2)}$	-
н197У	-	-	393190.46	1325890.60	Метод спутниковых геодезических измерений (определений)	$Mt = \sqrt{(m_0^2 + m_1^2)}$	-
н196У	-	-	393182.24	1325896.00	Метод спутниковых геодезических измерений (определений)	$Mt = \sqrt{(m_0^2 + m_1^2)}$	-

2. Сведения о частях границ уточняемого земельного участка с кадастровым номером 31:16:0124004:12 :

Обозначение части границ		Горизонтальное проложение (S), м	Описание прохождения части границ	Сведения о согласовании местоположения границ (согласовано/спорное)
от т.	до т.			
1	2	3	4	5
н196У	н195У	11.61	-	-
н195У	н201У	4.23	-	-
н201У	н200У	0.06	-	-
н200У	н202У	4.73	-	-
н202У	н203У	0.90	-	-
н203У	н204У	8.68	-	-

2. Сведения о частях границ уточняемого земельного участка с кадастровым номером 31:16:0124004:12 :				
Обозначение части границ		Горизонтальное проложение (S), м	Описание прохождения части границ	Сведения о согласовании местоположения границ (согласовано/спорное)
от т.	до т.			
1	2	3	4	5
н204У	н205У	4.87	-	-
н205У	н8У	9.78	-	-
н8У	н7У	26.83	-	-
н7У	н6У	8.51	-	-
н6У	н206У	17.50	-	-
н206У	н197У	8.60	-	-
н197У	н196У	9.84	-	-
3. Сведения о характеристиках уточняемого земельного участка с кадастровым номером 31:16:0124004:12 :				
№ п/п	Наименование характеристики		Значение характеристики	
1	2		3	
1.	Адрес земельного участка		Российская Федерация, Белгородская область, город Белгород, улица Восточная, дом 12	
1.1.	Сведения о местоположении земельного участка (при отсутствии адреса) в структурированном в соответствии с федеральной информационной адресной системой виде		-	
1.2.	Дополнительные сведения о местоположении земельного участка		-	
2.	Площадь земельного участка ± величина погрешности определения (вычисления) площади ($P \pm \Delta P$), м ²		687 ± 10	
3.	Формула, примененная для расчета предельной допустимой погрешности определения площади земельного участка, с подставленными значениями и итоговые (вычисленные) значения (ΔP), м ²		$\Delta P = 3,5 \cdot M_t \cdot \sqrt{P} = 3.5 \cdot 0.1 \cdot \sqrt{637}$	
4.	Площадь земельного участка согласно сведениям Единого государственного реестра недвижимости (Ркад), м ²		637	
5.	Оценка расхождения P и Ркад (P - Ркад), м ²		50	
6.	Предельные минимальный и максимальный размеры земельного участка (Рмин и Рмакс), м ²		800 2999	
7.	Кадастровый номер или иной государственный учетный номер (инвентарный) объекта недвижимости, расположенного на земельном участке		31:16:0124004:44	
8.	Вид (виды) разрешенного использования		-	
8.1.	Дополнительные сведения об использовании земельного участка		-	
9.	Сведения о земельных участках (землях общего пользования, территории общего пользования), посредством которых обеспечивается доступ		-	
10.	Иные сведения		-	
4. Пояснения к сведениям об уточняемом земельном участке с кадастровым номером 31:16:0124004:12 :				
1.	-			

**Описание местоположения зданий, сооружений,
объектов незавершенного строительства на земельном участке**

**1. Сведения о характерных точках контура объекта недвижимости
с кадастровым номером : 31:16:0124004:39 :**

Система координат МСК-31, зона

Зона № 1

Обозначение характерных точек контура	Содержатся в Едином государственном реестре недвижимости			Определены в ходе выполнения комплексных кадастровых работ			Метод опреде ления коор динат	Формулы, примененные для расчета средней квадратической погрешности определения координат характерных точек (Mt), м, с подставленными в такие формулы значениями и итоговые (вычисленные) значения Mt, м
	Координаты, м		Ради ус, м	Координаты, м		Ради ус, м		
	X	Y	R	X	Y	R		
1	2	3	4	5	6	7	8	9
н120	-	-	-	393199.44	1325830.1 2	-	Метод спутниковых геодезически х измерений (определени й)	$Mt = \sqrt{(m_0^2 + m_1^2)}$
н130	-	-	-	393201.90	1325828.5 6	-	Метод спутниковых геодезически х измерений (определени й)	$Mt = \sqrt{(m_0^2 + m_1^2)}$
н140	-	-	-	393205.07	1325833.5 7	-	Метод спутниковых геодезически х измерений (определени й)	$Mt = \sqrt{(m_0^2 + m_1^2)}$
н150	-	-	-	393197.71	1325838.2 1	-	Метод спутниковых геодезически х измерений (определени й)	$Mt = \sqrt{(m_0^2 + m_1^2)}$
н160	-	-	-	393195.43	1325834.6 0	-	Метод спутниковых геодезически х измерений (определени й)	$Mt = \sqrt{(m_0^2 + m_1^2)}$
н170	-	-	-	393192.50	1325836.4 5	-	Метод спутниковых геодезически х измерений (определени й)	$Mt = \sqrt{(m_0^2 + m_1^2)}$
н180	-	-	-	393190.39	1325833.1 1	-	Метод спутниковых геодезически х измерений (определени й)	$Mt = \sqrt{(m_0^2 + m_1^2)}$
н190	-	-	-	393198.21	1325828.1 6	-	Метод спутниковых геодезически х измерений (определени й)	$Mt = \sqrt{(m_0^2 + m_1^2)}$

1. Сведения о характерных точках контура объекта недвижимости с кадастровым номером : 31:16:0124004:39 :

Система координат МСК-31, зона

Зона № 1

Обозначение характерных точек контура	Содержатся в Едином государственном реестре недвижимости			Определены в ходе выполнения комплексных кадастровых работ			Метод определения координат	Формулы, примененные для расчета средней квадратической погрешности определения координат характерных точек (Mt), м, с подставленными в такие формулы значениями и итоговые (вычисленные) значения Mt, м
	Координаты, м		Радиус, м	Координаты, м		Радиус, м		
	X	Y	R	X	Y	R		
1	2	3	4	5	6	7	8	9
n120	-	-	-	393199.44	1325830.12	-	Метод спутниковых геодезических измерений (определений)	$Mt = \sqrt{(m_0^2 + m_1^2)}$

2. Сведения о характеристиках объекта недвижимости с кадастровым номером : 31:16:0124004:39 :

№ п/п	Наименование характеристики	Значение характеристики
1	2	3
1.	Вид объекта недвижимости	здание
2.	Ранее присвоенный государственный учетный номер (инвентарный) здания, сооружения, объекта незавершенного строительства	-
3.	Кадастровый номер земельного участка (земельных участков), в границах которого (которых) расположены здание, сооружение, объект незавершенного строительства	31:16:0124004:8
4.	Уникальный учетный номер кадастрового квартала, в границах которого расположены здание, сооружение, объект незавершенного строительства	31:16:0124004
5.	Адрес здания, сооружения, объекта незавершенного строительства	Российская Федерация, Белгородская область, город Белгород, улица Пономарева, дом 2
5.1.	Сведения о местоположении здания, сооружения, объекта незавершенного строительства (при отсутствии адреса) в структурированном в соответствии с федеральной информационной адресной системой виде	-
5.2.	Дополнительные сведения о местоположении	-
6.	Иные сведения	-

3. Пояснения к сведениям об объекте недвижимости с кадастровым номером 31:16:0124004:39 :

1.	-
----	---

Описание местоположения зданий, сооружений, объектов незавершенного строительства на земельном участке

**1. Сведения о характерных точках контура объекта недвижимости
с кадастровым номером : 31:16:0124004:50 :**

Система координат МСК-31, зона

Зона № 1

Обозначение характерных точек контура	Содержатся в Едином государственном реестре недвижимости			Определены в ходе выполнения комплексных кадастровых работ			Метод опреде ления коор динат	Формулы, примененные для расчета средней квадратической погрешности определения координат характерных точек (Mt), м, с подставленными в такие формулы значениями и итоговые (вычисленные) значения Mt, м
	Координаты, м		Ради ус, м	Координаты, м		Ради ус, м		
	X	Y	R	X	Y	R		
1	2	3	4	5	6	7	8	9
н200	-	-	-	393209.43	1325848.2 5	-	Метод спутниковых геодезически х измерений (определени й)	$Mt = \sqrt{(m_0^2 + m_1^2)}$
н210	-	-	-	393211.56	1325846.9 5	-	Метод спутниковых геодезически х измерений (определени й)	$Mt = \sqrt{(m_0^2 + m_1^2)}$
н220	-	-	-	393215.20	1325852.8 8	-	Метод спутниковых геодезически х измерений (определени й)	$Mt = \sqrt{(m_0^2 + m_1^2)}$
н230	-	-	-	393207.53	1325857.5 9	-	Метод спутниковых геодезически х измерений (определени й)	$Mt = \sqrt{(m_0^2 + m_1^2)}$
н240	-	-	-	393202.83	1325849.9 1	-	Метод спутниковых геодезически х измерений (определени й)	$Mt = \sqrt{(m_0^2 + m_1^2)}$
н250	-	-	-	393208.37	1325846.5 2	-	Метод спутниковых геодезически х измерений (определени й)	$Mt = \sqrt{(m_0^2 + m_1^2)}$
н200	-	-	-	393209.43	1325848.2 5	-	Метод спутниковых геодезически х измерений (определени й)	$Mt = \sqrt{(m_0^2 + m_1^2)}$

2. Сведения о характеристиках объекта недвижимости с кадастровым номером : 31:16:0124004:50 :

№ п/п	Наименование характеристики	Значение характеристики
1	2	3
1.	Вид объекта недвижимости	здание
2.	Ранее присвоенный государственный учетный номер (инвентарный) здания, сооружения, объекта незавершенного строительства	-
3.	Кадастровый номер земельного участка (земельных участков), в границах которого (которых) расположены здание, сооружение, объект незавершенного строительства	31:16:0124004:1
4.	Уникальный учетный номер кадастрового квартала, в границах которого расположены здание, сооружение, объект незавершенного строительства	31:16:0124004
5.	Адрес здания, сооружения, объекта незавершенного строительства	Российская Федерация, Белгородская область, город Белгород, улица Пономарева, дом 4
5.1.	Сведения о местоположении здания, сооружения, объекта незавершенного строительства (при отсутствии адреса) в структурированном в соответствии с федеральной информационной адресной системой виде	-
5.2.	Дополнительные сведения о местоположении	-
6.	Иные сведения	-

3. Пояснения к сведениям об объекте недвижимости с кадастровым номером 31:16:0124004:50 :

1.	-

Описание местоположения зданий, сооружений, объектов незавершенного строительства на земельном участке

**1. Сведения о характерных точках контура объекта недвижимости
с кадастровым номером : 31:16:0124004:29 :**

Система координат МСК-31, зона

Зона № 1

Обозначение характерных точек контура	Содержатся в Едином государственном реестре недвижимости			Определены в ходе выполнения комплексных кадастровых работ			Метод опреде ления коор динат	Формулы, примененные для расчета средней квадратической погрешности определения координат характерных точек (Mt), м, с подставленными в такие формулы значениями и итоговые (вычисленные) значения Mt, м
	Координаты, м		Ради ус, м	Координаты, м		Ради ус, м		
	X	Y	R	X	Y	R		
1	2	3	4	5	6	7	8	9
н260	-	-	-	393220.92	1325862.9 6	-	Метод спутниковых геодезически х измерений (определени й)	$Mt = \sqrt{(m_0^2 + m_1^2)}$
н270	-	-	-	393224.08	1325867.8 6	-	Метод спутниковых геодезически х измерений (определени й)	$Mt = \sqrt{(m_0^2 + m_1^2)}$
н280	-	-	-	393217.15	1325872.3 3	-	Метод спутниковых геодезически х измерений (определени й)	$Mt = \sqrt{(m_0^2 + m_1^2)}$
н290	-	-	-	393216.20	1325870.8 6	-	Метод спутниковых геодезически х измерений (определени й)	$Mt = \sqrt{(m_0^2 + m_1^2)}$
н300	-	-	-	393211.53	1325873.8 7	-	Метод спутниковых геодезически х измерений (определени й)	$Mt = \sqrt{(m_0^2 + m_1^2)}$
н310	-	-	-	393210.24	1325871.8 7	-	Метод спутниковых геодезически х измерений (определени й)	$Mt = \sqrt{(m_0^2 + m_1^2)}$
н320	-	-	-	393212.34	1325870.5 2	-	Метод спутниковых геодезически х измерений (определени й)	$Mt = \sqrt{(m_0^2 + m_1^2)}$
н330	-	-	-	393210.04	1325866.9 6	-	Метод спутниковых геодезически х измерений (определени й)	$Mt = \sqrt{(m_0^2 + m_1^2)}$

1. Сведения о характерных точках контура объекта недвижимости с кадастровым номером : 31:16:0124004:29 :								
Система координат МСК-31, зона							Зона № 1	
Обозначение характерных точек контура	Содержатся в Едином государственном реестре недвижимости			Определены в ходе выполнения комплексных кадастровых работ			Метод определения координат	Формулы, примененные для расчета средней квадратической погрешности определения координат характерных точек (Mt), м, с подставленными в такие формулы значениями и итоговые (вычисленные) значения Mt, м
	Координаты, м		Радиус, м	Координаты, м		Радиус, м		
	X	Y	R	X	Y	R		
1	2	3	4	5	6	7	8	9
н340	-	-	-	393212.64	1325865.28	-	Метод спутниковых геодезических измерений (определений)	$Mt = \sqrt{(m_0^2 + m_1^2)}$
н350	-	-	-	393213.99	1325867.43	-	Метод спутниковых геодезических измерений (определений)	$Mt = \sqrt{(m_0^2 + m_1^2)}$
н260	-	-	-	393220.92	1325862.96	-	Метод спутниковых геодезических измерений (определений)	$Mt = \sqrt{(m_0^2 + m_1^2)}$
2. Сведения о характеристиках объекта недвижимости с кадастровым номером : 31:16:0124004:29 :								
№ п/п	Наименование характеристики						Значение характеристики	
1	2						3	
1.	Вид объекта недвижимости						здание	
2.	Ранее присвоенный государственный учетный номер (инвентарный) здания, сооружения, объекта незавершенного строительства						-	
3.	Кадастровый номер земельного участка (земельных участков), в границах которого (которых) расположены здание, сооружение, объект незавершенного строительства						31:16:0124004:15	
4.	Уникальный учетный номер кадастрового квартала, в границах которого расположены здание, сооружение, объект незавершенного строительства						31:16:0124004	
5.	Адрес здания, сооружения, объекта незавершенного строительства						Российская Федерация, Белгородская область, город Белгород, улица Пономарева, дом 6	
5.1.	Сведения о местоположении здания, сооружения, объекта незавершенного строительства (при отсутствии адреса) в структурированном в соответствии с федеральной информационной адресной системой виде						-	
5.2.	Дополнительные сведения о местоположении						-	
6.	Иные сведения						-	
3. Пояснения к сведениям об объекте недвижимости с кадастровым номером 31:16:0124004:29 :								
1.	-							

Описание местоположения зданий, сооружений, объектов незавершенного строительства на земельном участке

**1. Сведения о характерных точках контура объекта недвижимости
с кадастровым номером : 31:16:0124004:37 :**

Система координат МСК-31, зона

Зона № 1

Обозначение характерных точек контура	Содержатся в Едином государственном реестре недвижимости			Определены в ходе выполнения комплексных кадастровых работ			Метод опреде ления коор динат	Формулы, примененные для расчета средней квадратической погрешности определения координат характерных точек (Mt), м, с подставленными в такие формулы значениями и итоговые (вычисленные) значения Mt, м
	Координаты, м		Ради ус, м	Координаты, м		Ради ус, м		
	X	Y	R	X	Y	R		
1	2	3	4	5	6	7	8	9
н360	-	-	-	393235.64	1325890.3 8	-	Метод спутниковых геодезически х измерений (определени й)	$Mt = \sqrt{(m_0^2 + m_1^2)}$
н370	-	-	-	393234.83	1325889.1 7	-	Метод спутниковых геодезически х измерений (определени й)	$Mt = \sqrt{(m_0^2 + m_1^2)}$
н380	-	-	-	393237.26	1325887.5 4	-	Метод спутниковых геодезически х измерений (определени й)	$Mt = \sqrt{(m_0^2 + m_1^2)}$
н390	-	-	-	393243.96	1325897.5 1	-	Метод спутниковых геодезически х измерений (определени й)	$Mt = \sqrt{(m_0^2 + m_1^2)}$
н400	-	-	-	393236.04	1325902.8 4	-	Метод спутниковых геодезически х измерений (определени й)	$Mt = \sqrt{(m_0^2 + m_1^2)}$
н410	-	-	-	393229.34	1325892.8 6	-	Метод спутниковых геодезически х измерений (определени й)	$Mt = \sqrt{(m_0^2 + m_1^2)}$
н420	-	-	-	393232.30	1325890.8 7	-	Метод спутниковых геодезически х измерений (определени й)	$Mt = \sqrt{(m_0^2 + m_1^2)}$
н430	-	-	-	393233.12	1325892.0 8	-	Метод спутниковых геодезически х измерений (определени й)	$Mt = \sqrt{(m_0^2 + m_1^2)}$

1. Сведения о характерных точках контура объекта недвижимости с кадастровым номером : 31:16:0124004:37 :

Система координат МСК-31, зона

Зона № 1

Обозначение характерных точек контура	Содержатся в Едином государственном реестре недвижимости			Определены в ходе выполнения комплексных кадастровых работ			Метод определения координат	Формулы, примененные для расчета средней квадратической погрешности определения координат характерных точек (Mt), м, с подставленными в такие формулы значениями и итоговые (вычисленные) значения Mt, м
	Координаты, м		Радиус, м	Координаты, м		Радиус, м		
	X	Y	R	X	Y	R		
1	2	3	4	5	6	7	8	9
н360	-	-	-	393235.64	1325890.38	-	Метод спутниковых геодезических измерений (определенный)	$Mt = \sqrt{(m_0^2 + m_1^2)}$

2. Сведения о характеристиках объекта недвижимости с кадастровым номером : 31:16:0124004:37 :

№ п/п	Наименование характеристики	Значение характеристики
1	2	3
1.	Вид объекта недвижимости	здание
2.	Ранее присвоенный государственный учетный номер (инвентарный) здания, сооружения, объекта незавершенного строительства	-
3.	Кадастровый номер земельного участка (земельных участков), в границах которого (которых) расположены здание, сооружение, объект незавершенного строительства	31:16:0124004:11
4.	Уникальный учетный номер кадастрового квартала, в границах которого расположены здание, сооружение, объект незавершенного строительства	31:16:0124004
5.	Адрес здания, сооружения, объекта незавершенного строительства	Российская Федерация, Белгородская область, город Белгород, улица Пономарева, дом 10
5.1.	Сведения о местоположении здания, сооружения, объекта незавершенного строительства (при отсутствии адреса) в структурированном в соответствии с федеральной информационной адресной системой виде	-
5.2.	Дополнительные сведения о местоположении	-
6.	Иные сведения	-

3. Пояснения к сведениям об объекте недвижимости с кадастровым номером 31:16:0124004:37 :

1.	-
----	---

Описание местоположения зданий, сооружений, объектов незавершенного строительства на земельном участке

**1. Сведения о характерных точках контура объекта недвижимости
с кадастровым номером : 31:16:0101001:309 :**

Система координат МСК-31, зона

Зона № 1

Обозначение характерных точек контура	Содержатся в Едином государственном реестре недвижимости			Определены в ходе выполнения комплексных кадастровых работ			Метод опреде ления коор динат	Формулы, примененные для расчета средней квадратической погрешности определения координат характерных точек (Mt), м, с подставленными в такие формулы значениями и итоговые (вычисленные) значения Mt, м
	Координаты, м		Ради ус, м	Координаты, м		Ради ус, м		
	X	Y	R	X	Y	R		
1	2	3	4	5	6	7	8	9
н440	-	-	-	393237.25	1325908.7 3	-	Метод спутниковых геодезически х измерений (определени й)	$Mt = \sqrt{(m_0^2 + m_1^2)}$
н450	-	-	-	393242.28	1325916.4 2	-	Метод спутниковых геодезически х измерений (определени й)	$Mt = \sqrt{(m_0^2 + m_1^2)}$
н460	-	-	-	393234.79	1325921.3 2	-	Метод спутниковых геодезически х измерений (определени й)	$Mt = \sqrt{(m_0^2 + m_1^2)}$
н470	-	-	-	393229.76	1325913.6 3	-	Метод спутниковых геодезически х измерений (определени й)	$Mt = \sqrt{(m_0^2 + m_1^2)}$
н440	-	-	-	393237.25	1325908.7 3	-	Метод спутниковых геодезически х измерений (определени й)	$Mt = \sqrt{(m_0^2 + m_1^2)}$

**2. Сведения о характеристиках объекта недвижимости
с кадастровым номером : 31:16:0101001:309 :**

№ п/п	Наименование характеристики	Значение характеристики
1	2	3
1.	Вид объекта недвижимости	здание
2.	Ранее присвоенный государственный учетный номер (инвентарный) здания, сооружения, объекта незавершенного строительства	-
3.	Кадастровый номер земельного участка (земельных участков), в границах которого (которых) расположены здание, сооружение, объект незавершенного строительства	31:16:0124004:16

2. Сведения о характеристиках объекта недвижимости с кадастровым номером : 31:16:0101001:309 :

№ п/п	Наименование характеристики	Значение характеристики
1	2	3
4.	Уникальный учетный номер кадастрового квартала, в границах которого расположены здание, сооружение, объект незавершенного строительства	31:16:0124004
5.	Адрес здания, сооружения, объекта незавершенного строительства	Российская Федерация, Белгородская область, город Белгород, улица Пономарева, дом 12
5.1.	Сведения о местоположении здания, сооружения, объекта незавершенного строительства (при отсутствии адреса) в структурированном в соответствии с федеральной информационной адресной системой виде	-
5.2.	Дополнительные сведения о местоположении	-
6.	Иные сведения	-

3. Пояснения к сведениям об объекте недвижимости с кадастровым номером 31:16:0101001:309 :

1.	-
----	---

Описание местоположения зданий, сооружений, объектов незавершенного строительства на земельном участке

**1. Сведения о характерных точках контура объекта недвижимости
с кадастровым номером : 31:16:0124001:98 :**

Система координат МСК-31, зона

Зона № 1

Обозначение характерных точек контура	Содержатся в Едином государственном реестре недвижимости			Определены в ходе выполнения комплексных кадастровых работ			Метод опреде ления коор динат	Формулы, примененные для расчета средней квадратической погрешности определения координат характерных точек (Mt), м, с подставленными в такие формулы значениями и итоговые (вычисленные) значения Mt, м
	Координаты, м		Ради ус, м	Координаты, м		Ради ус, м		
	X	Y	R	X	Y	R		
1	2	3	4	5	6	7	8	9
н480	-	-	-	393225.05	1325959.9 2	-	Метод спутниковых геодезически х измерений (определени й)	$Mt = \sqrt{(m_0^2 + m_1^2)}$
н490	-	-	-	393238.05	1325951.6 3	-	Метод спутниковых геодезически х измерений (определени й)	$Mt = \sqrt{(m_0^2 + m_1^2)}$
н500	-	-	-	393241.69	1325957.3 5	-	Метод спутниковых геодезически х измерений (определени й)	$Mt = \sqrt{(m_0^2 + m_1^2)}$
н510	-	-	-	393243.47	1325956.2 2	-	Метод спутниковых геодезически х измерений (определени й)	$Mt = \sqrt{(m_0^2 + m_1^2)}$
н520	-	-	-	393245.86	1325959.9 6	-	Метод спутниковых геодезически х измерений (определени й)	$Mt = \sqrt{(m_0^2 + m_1^2)}$
н530	-	-	-	393243.03	1325961.7 7	-	Метод спутниковых геодезически х измерений (определени й)	$Mt = \sqrt{(m_0^2 + m_1^2)}$
н540	-	-	-	393243.22	1325962.0 6	-	Метод спутниковых геодезически х измерений (определени й)	$Mt = \sqrt{(m_0^2 + m_1^2)}$
н550	-	-	-	393240.57	1325963.7 5	-	Метод спутниковых геодезически х измерений (определени й)	$Mt = \sqrt{(m_0^2 + m_1^2)}$

1. Сведения о характерных точках контура объекта недвижимости с кадастровым номером : 31:16:0124001:98 :

Система координат МСК-31, зона							Зона № 1	
Обозначение характерных точек контура	Содержатся в Едином государственном реестре недвижимости			Определены в ходе выполнения комплексных кадастровых работ			Метод определения координат	Формулы, примененные для расчета средней квадратической погрешности определения координат характерных точек (Mt), м, с подставленными в такие формулы значениями и итоговые (вычисленные) значения Mt, м
	Координаты, м		Радиус, м	Координаты, м		Радиус, м		
	X	Y	R	X	Y	R		
1	2	3	4	5	6	7	8	9
н560	-	-	-	393239.56	1325962.16	-	Метод спутниковых геодезических измерений (определений)	$Mt = \sqrt{(m_0^2 + m_1^2)}$
н570	-	-	-	393230.26	1325968.09	-	Метод спутниковых геодезических измерений (определений)	$Mt = \sqrt{(m_0^2 + m_1^2)}$
н480	-	-	-	393225.05	1325959.92	-	Метод спутниковых геодезических измерений (определений)	$Mt = \sqrt{(m_0^2 + m_1^2)}$

2. Сведения о характеристиках объекта недвижимости с кадастровым номером : 31:16:0124001:98 :

№ п/п	Наименование характеристики	Значение характеристики
1	2	3
1.	Вид объекта недвижимости	здание
2.	Ранее присвоенный государственный учетный номер (инвентарный) здания, сооружения, объекта незавершенного строительства	-
3.	Кадастровый номер земельного участка (земельных участков), в границах которого (которых) расположены здание, сооружение, объект незавершенного строительства	31:16:0124004:7
4.	Уникальный учетный номер кадастрового квартала, в границах которого расположены здание, сооружение, объект незавершенного строительства	31:16:0124004
5.	Адрес здания, сооружения, объекта незавершенного строительства	Российская Федерация, Белгородская область, город Белгород, улица Восточная, дом 4-а
5.1.	Сведения о местоположении здания, сооружения, объекта незавершенного строительства (при отсутствии адреса) в структурированном в соответствии с федеральной информационной адресной системой виде	-
5.2.	Дополнительные сведения о местоположении	-
6.	Иные сведения	-

3. Пояснения к сведениям об объекте недвижимости с кадастровым номером 31:16:0124001:98 :

1.	-
----	---

Описание местоположения зданий, сооружений, объектов незавершенного строительства на земельном участке

**1. Сведения о характерных точках контура объекта недвижимости
с кадастровым номером : 31:16:0124004:33 :**

Система координат МСК-31, зона

Зона № 1

Обозначение характерных точек контура	Содержатся в Едином государственном реестре недвижимости			Определены в ходе выполнения комплексных кадастровых работ			Метод опреде ления коор динат	Формулы, примененные для расчета средней квадратической погрешности определения координат характерных точек (Mt), м, с подставленными в такие формулы значениями и итоговые (вычисленные) значения Mt, м
	Координаты, м		Ради ус, м	Координаты, м		Ради ус, м		
	X	Y	R	X	Y	R		
1	2	3	4	5	6	7	8	9
н580	-	-	-	393284.99	1325986.3 1	-	Метод спутниковых геодезически х измерений (определени й)	$Mt = \sqrt{(m_0^2 + m_1^2)}$
н590	-	-	-	393283.40	1325987.3 0	-	Метод спутниковых геодезически х измерений (определени й)	$Mt = \sqrt{(m_0^2 + m_1^2)}$
н600	-	-	-	393282.10	1325985.2 2	-	Метод спутниковых геодезически х измерений (определени й)	$Mt = \sqrt{(m_0^2 + m_1^2)}$
н610	-	-	-	393288.97	1325980.9 2	-	Метод спутниковых геодезически х измерений (определени й)	$Mt = \sqrt{(m_0^2 + m_1^2)}$
н620	-	-	-	393290.12	1325982.7 5	-	Метод спутниковых геодезически х измерений (определени й)	$Mt = \sqrt{(m_0^2 + m_1^2)}$
н630	-	-	-	393292.63	1325981.1 7	-	Метод спутниковых геодезически х измерений (определени й)	$Mt = \sqrt{(m_0^2 + m_1^2)}$
н640	-	-	-	393296.07	1325986.6 7	-	Метод спутниковых геодезически х измерений (определени й)	$Mt = \sqrt{(m_0^2 + m_1^2)}$
н650	-	-	-	393288.28	1325991.5 6	-	Метод спутниковых геодезически х измерений (определени й)	$Mt = \sqrt{(m_0^2 + m_1^2)}$

1. Сведения о характерных точках контура объекта недвижимости с кадастровым номером : 31:16:0124004:33 :

Система координат МСК-31, зона

Зона № 1

Обозначение характерных точек контура	Содержатся в Едином государственном реестре недвижимости			Определены в ходе выполнения комплексных кадастровых работ			Метод определения координат	Формулы, примененные для расчета средней квадратической погрешности определения координат характерных точек (Mt), м, с подставленными в такие формулы значениями и итоговые (вычисленные) значения Mt, м
	Координаты, м		Радиус, м	Координаты, м		Радиус, м		
	X	Y	R	X	Y	R		
1	2	3	4	5	6	7	8	9
n580	-	-	-	393284.99	1325986.31	-	Метод спутниковых геодезических измерений (определений)	$Mt = \sqrt{(m_0^2 + m_1^2)}$

2. Сведения о характеристиках объекта недвижимости с кадастровым номером : 31:16:0124004:33 :

№ п/п	Наименование характеристики	Значение характеристики
1	2	3
1.	Вид объекта недвижимости	здание
2.	Ранее присвоенный государственный учетный номер (инвентарный) здания, сооружения, объекта незавершенного строительства	-
3.	Кадастровый номер земельного участка (земельных участков), в границах которого (которых) расположены здание, сооружение, объект незавершенного строительства	31:16:0124004:5
4.	Уникальный учетный номер кадастрового квартала, в границах которого расположены здание, сооружение, объект незавершенного строительства	31:16:0124004
5.	Адрес здания, сооружения, объекта незавершенного строительства	Российская Федерация, Белгородская область, город Белгород, улица Пономарева, дом 24
5.1.	Сведения о местоположении здания, сооружения, объекта незавершенного строительства (при отсутствии адреса) в структурированном в соответствии с федеральной информационной адресной системой виде	-
5.2.	Дополнительные сведения о местоположении	-
6.	Иные сведения	-

3. Пояснения к сведениям об объекте недвижимости с кадастровым номером 31:16:0124004:33 :

1.	-
----	---

Описание местоположения зданий, сооружений, объектов незавершенного строительства на земельном участке

**1. Сведения о характерных точках контура объекта недвижимости
с кадастровым номером : 31:16:0124004:46 :**

Система координат МСК-31, зона

Зона № 1

Обозначение характерных точек контура	Содержатся в Едином государственном реестре недвижимости			Определены в ходе выполнения комплексных кадастровых работ			Метод опреде ления коор динат	Формулы, примененные для расчета средней квадратической погрешности определения координат характерных точек (Mt), м, с подставленными в такие формулы значениями и итоговые (вычисленные) значения Mt, м
	Координаты, м		Ради ус, м	Координаты, м		Ради ус, м		
	X	Y	R	X	Y	R		
1	2	3	4	5	6	7	8	9
н660	-	-	-	393285.47	1325999.8 9	-	Метод спутниковых геодезически х измерений (определени й)	$Mt = \sqrt{(m_0^2 + m_1^2)}$
н670	-	-	-	393291.67	1326009.6 7	-	Метод спутниковых геодезически х измерений (определени й)	$Mt = \sqrt{(m_0^2 + m_1^2)}$
н680	-	-	-	393289.78	1326010.8 5	-	Метод спутниковых геодезически х измерений (определени й)	$Mt = \sqrt{(m_0^2 + m_1^2)}$
н690	-	-	-	393290.82	1326012.5 0	-	Метод спутниковых геодезически х измерений (определени й)	$Mt = \sqrt{(m_0^2 + m_1^2)}$
н700	-	-	-	393283.52	1326017.1 1	-	Метод спутниковых геодезически х измерений (определени й)	$Mt = \sqrt{(m_0^2 + m_1^2)}$
н710	-	-	-	393283.72	1326017.4 3	-	Метод спутниковых геодезически х измерений (определени й)	$Mt = \sqrt{(m_0^2 + m_1^2)}$
н720	-	-	-	393280.99	1326019.1 6	-	Метод спутниковых геодезически х измерений (определени й)	$Mt = \sqrt{(m_0^2 + m_1^2)}$
н730	-	-	-	393279.58	1326016.9 4	-	Метод спутниковых геодезически х измерений (определени й)	$Mt = \sqrt{(m_0^2 + m_1^2)}$

1. Сведения о характерных точках контура объекта недвижимости с кадастровым номером : 31:16:0124004:46 :

Система координат МСК-31, зона							Зона № 1	
Обозначение характерных точек контура	Содержатся в Едином государственном реестре недвижимости			Определены в ходе выполнения комплексных кадастровых работ			Метод определения координат	Формулы, примененные для расчета средней квадратической погрешности определения координат характерных точек (Mt), м, с подставленными в такие формулы значениями и итоговые (вычисленные) значения Mt, м
	Координаты, м		Радиус, м	Координаты, м		Радиус, м		
	X	Y	R	X	Y	R		
1	2	3	4	5	6	7	8	9
н740	-	-	-	393280.43	1326016.40	-	Метод спутниковых геодезических измерений (определений)	$Mt = \sqrt{(m_0^2 + m_1^2)}$
н750	-	-	-	393274.41	1326006.91	-	Метод спутниковых геодезических измерений (определений)	$Mt = \sqrt{(m_0^2 + m_1^2)}$
н660	-	-	-	393285.47	1325999.89	-	Метод спутниковых геодезических измерений (определений)	$Mt = \sqrt{(m_0^2 + m_1^2)}$

2. Сведения о характеристиках объекта недвижимости с кадастровым номером : 31:16:0124004:46 :

№ п/п	Наименование характеристики	Значение характеристики
1	2	3
1.	Вид объекта недвижимости	здание
2.	Ранее присвоенный государственный учетный номер (инвентарный) здания, сооружения, объекта незавершенного строительства	-
3.	Кадастровый номер земельного участка (земельных участков), в границах которого (которых) расположены здание, сооружение, объект незавершенного строительства	-
4.	Уникальный учетный номер кадастрового квартала, в границах которого расположены здание, сооружение, объект незавершенного строительства	31:16:0124004
5.	Адрес здания, сооружения, объекта незавершенного строительства	Российская Федерация, Белгородская область, город Белгород, улица Пономарева, дом 26
5.1.	Сведения о местоположении здания, сооружения, объекта незавершенного строительства (при отсутствии адреса) в структурированном в соответствии с федеральной информационной адресной системой виде	-
5.2.	Дополнительные сведения о местоположении	-
6.	Иные сведения	-

3. Пояснения к сведениям об объекте недвижимости с кадастровым номером 31:16:0124004:46 :

1.	-
----	---

Описание местоположения зданий, сооружений, объектов незавершенного строительства на земельном участке

**1. Сведения о характерных точках контура объекта недвижимости
с кадастровым номером : 31:16:0124004:36 :**

Система координат МСК-31, зона

Зона № 1

Обозначение характерных точек контура	Содержатся в Едином государственном реестре недвижимости			Определены в ходе выполнения комплексных кадастровых работ			Метод опреде ления коор динат	Формулы, примененные для расчета средней квадратической погрешности определения координат характерных точек (Mt), м, с подставленными в такие формулы значениями и итоговые (вычисленные) значения Mt, м
	Координаты, м		Ради ус, м	Координаты, м		Ради ус, м		
	X	Y	R	X	Y	R		
1	2	3	4	5	6	7	8	9
н760	-	-	-	393272.60	1326027.1 2	-	Метод спутниковых геодезически х измерений (определени й)	$Mt = \sqrt{(m_0^2 + m_1^2)}$
н770	-	-	-	393275.62	1326031.1 3	-	Метод спутниковых геодезически х измерений (определени й)	$Mt = \sqrt{(m_0^2 + m_1^2)}$
н780	-	-	-	393268.54	1326036.1 2	-	Метод спутниковых геодезически х измерений (определени й)	$Mt = \sqrt{(m_0^2 + m_1^2)}$
н790	-	-	-	393265.68	1326032.3 3	-	Метод спутниковых геодезически х измерений (определени й)	$Mt = \sqrt{(m_0^2 + m_1^2)}$
н760	-	-	-	393272.60	1326027.1 2	-	Метод спутниковых геодезически х измерений (определени й)	$Mt = \sqrt{(m_0^2 + m_1^2)}$

**2. Сведения о характеристиках объекта недвижимости
с кадастровым номером : 31:16:0124004:36 :**

№ п/п	Наименование характеристики	Значение характеристики
1	2	3
1.	Вид объекта недвижимости	здание
2.	Ранее присвоенный государственный учетный номер (инвентарный) здания, сооружения, объекта незавершенного строительства	-
3.	Кадастровый номер земельного участка (земельных участков), в границах которого (которых) расположены здание, сооружение, объект незавершенного строительства	-

2. Сведения о характеристиках объекта недвижимости с кадастровым номером : 31:16:0124004:36 :

№ п/п	Наименование характеристики	Значение характеристики
1	2	3
4.	Уникальный учетный номер кадастрового квартала, в границах которого расположены здание, сооружение, объект незавершенного строительства	31:16:0124004
5.	Адрес здания, сооружения, объекта незавершенного строительства	Российская Федерация, Белгородская область, город Белгород, улица Пономарева, дом 26
5.1.	Сведения о местоположении здания, сооружения, объекта незавершенного строительства (при отсутствии адреса) в структурированном в соответствии с федеральной информационной адресной системой виде	-
5.2.	Дополнительные сведения о местоположении	-
6.	Иные сведения	-

3. Пояснения к сведениям об объекте недвижимости с кадастровым номером 31:16:0124004:36 :

1.	-
----	---

Описание местоположения зданий, сооружений, объектов незавершенного строительства на земельном участке

**1. Сведения о характерных точках контура объекта недвижимости
с кадастровым номером : 31:16:0124004:49 :**

Система координат МСК-31, зона

Зона № 1

Обозначение характерных точек контура	Содержатся в Едином государственном реестре недвижимости			Определены в ходе выполнения комплексных кадастровых работ			Метод опреде ления коор динат	Формулы, примененные для расчета средней квадратической погрешности определения координат характерных точек (Mt), м, с подставленными в такие формулы значениями и итоговые (вычисленные) значения Mt, м
	Координаты, м		Ради ус, м	Координаты, м		Ради ус, м		
	X	Y	R	X	Y	R		
1	2	3	4	5	6	7	8	9
н800	-	-	-	393313.79	1326009.5 9	-	Метод спутниковых геодезически х измерений (определени й)	$Mt = \sqrt{(m_0^2 + m_1^2)}$
н810	-	-	-	393318.30	1326017.0 3	-	Метод спутниковых геодезически х измерений (определени й)	$Mt = \sqrt{(m_0^2 + m_1^2)}$
н820	-	-	-	393313.25	1326020.0 8	-	Метод спутниковых геодезически х измерений (определени й)	$Mt = \sqrt{(m_0^2 + m_1^2)}$
н830	-	-	-	393312.35	1326018.5 8	-	Метод спутниковых геодезически х измерений (определени й)	$Mt = \sqrt{(m_0^2 + m_1^2)}$
н840	-	-	-	393311.09	1326019.3 4	-	Метод спутниковых геодезически х измерений (определени й)	$Mt = \sqrt{(m_0^2 + m_1^2)}$
н850	-	-	-	393307.50	1326013.3 9	-	Метод спутниковых геодезически х измерений (определени й)	$Mt = \sqrt{(m_0^2 + m_1^2)}$
н800	-	-	-	393313.79	1326009.5 9	-	Метод спутниковых геодезически х измерений (определени й)	$Mt = \sqrt{(m_0^2 + m_1^2)}$

2. Сведения о характеристиках объекта недвижимости с кадастровым номером : 31:16:0124004:49 :

№ п/п	Наименование характеристики	Значение характеристики
1	2	3
1.	Вид объекта недвижимости	здание
2.	Ранее присвоенный государственный учетный номер (инвентарный) здания, сооружения, объекта незавершенного строительства	-
3.	Кадастровый номер земельного участка (земельных участков), в границах которого (которых) расположены здание, сооружение, объект незавершенного строительства	31:16:0124004:2
4.	Уникальный учетный номер кадастрового квартала, в границах которого расположены здание, сооружение, объект незавершенного строительства	31:16:0124004
5.	Адрес здания, сооружения, объекта незавершенного строительства	Российская Федерация, Белгородская область, город Белгород, улица Пономарева, дом 28
5.1.	Сведения о местоположении здания, сооружения, объекта незавершенного строительства (при отсутствии адреса) в структурированном в соответствии с федеральной информационной адресной системой виде	-
5.2.	Дополнительные сведения о местоположении	-
6.	Иные сведения	-

3. Пояснения к сведениям об объекте недвижимости с кадастровым номером 31:16:0124004:49 :

1.	-
----	---

Описание местоположения зданий, сооружений, объектов незавершенного строительства на земельном участке

**1. Сведения о характерных точках контура объекта недвижимости
с кадастровым номером : 31:16:0124004:48 :**

Система координат МСК-31, зона

Зона № 1

Обозначение характерных точек контура	Содержатся в Едином государственном реестре недвижимости			Определены в ходе выполнения комплексных кадастровых работ			Метод опреде ления коор динат	Формулы, примененные для расчета средней квадратической погрешности определения координат характерных точек (Mt), м, с подставленными в такие формулы значениями и итоговые (вычисленные) значения Mt, м
	Координаты, м		Ради ус, м	Координаты, м		Ради ус, м		
	X	Y	R	X	Y	R		
1	2	3	4	5	6	7	8	9
н860	-	-	-	393326.64	1326029.4 5	-	Метод спутниковых геодезически х измерений (определени й)	$Mt = \sqrt{(m_0^2 + m_1^2)}$
н870	-	-	-	393326.99	1326029.3 6	-	Метод спутниковых геодезически х измерений (определени й)	$Mt = \sqrt{(m_0^2 + m_1^2)}$
н880	-	-	-	393329.17	1326033.6 7	-	Метод спутниковых геодезически х измерений (определени й)	$Mt = \sqrt{(m_0^2 + m_1^2)}$
н890	-	-	-	393330.26	1326033.1 2	-	Метод спутниковых геодезически х измерений (определени й)	$Mt = \sqrt{(m_0^2 + m_1^2)}$
н900	-	-	-	393332.56	1326037.9 0	-	Метод спутниковых геодезически х измерений (определени й)	$Mt = \sqrt{(m_0^2 + m_1^2)}$
н910	-	-	-	393323.90	1326042.2 0	-	Метод спутниковых геодезически х измерений (определени й)	$Mt = \sqrt{(m_0^2 + m_1^2)}$
н920	-	-	-	393317.09	1326028.4 6	-	Метод спутниковых геодезически х измерений (определени й)	$Mt = \sqrt{(m_0^2 + m_1^2)}$
н930	-	-	-	393324.36	1326024.8 6	-	Метод спутниковых геодезически х измерений (определени й)	$Mt = \sqrt{(m_0^2 + m_1^2)}$

1. Сведения о характерных точках контура объекта недвижимости с кадастровым номером : 31:16:0124004:48 :

Система координат МСК-31, зона							Зона № 1	
Обозначение характерных точек контура	Содержатся в Едином государственном реестре недвижимости			Определены в ходе выполнения комплексных кадастровых работ			Метод определения координат	Формулы, примененные для расчета средней квадратической погрешности определения координат характерных точек (Mt), м, с подставленными в такие формулы значениями и итоговые (вычисленные) значения Mt, м
	Координаты, м		Радиус, м	Координаты, м		Радиус, м		
	X	Y	R	X	Y	R		
1	2	3	4	5	6	7	8	9
n86O	-	-	-	393326.64	1326029.45	-	Метод спутниковых геодезических измерений (определений)	$Mt = \sqrt{(m_0^2 + m_1^2)}$

2. Сведения о характеристиках объекта недвижимости с кадастровым номером : 31:16:0124004:48 :

№ п/п	Наименование характеристики	Значение характеристики
1	2	3
1.	Вид объекта недвижимости	здание
2.	Ранее присвоенный государственный учетный номер (инвентарный) здания, сооружения, объекта незавершенного строительства	-
3.	Кадастровый номер земельного участка (земельных участков), в границах которого (которых) расположены здание, сооружение, объект незавершенного строительства	31:16:0124004:51
4.	Уникальный учетный номер кадастрового квартала, в границах которого расположены здание, сооружение, объект незавершенного строительства	31:16:0124004
5.	Адрес здания, сооружения, объекта незавершенного строительства	Российская Федерация, Белгородская область, город Белгород, улица Пономарева, дом 30
5.1.	Сведения о местоположении здания, сооружения, объекта незавершенного строительства (при отсутствии адреса) в структурированном в соответствии с федеральной информационной адресной системой виде	-
5.2.	Дополнительные сведения о местоположении	-
6.	Иные сведения	-

3. Пояснения к сведениям об объекте недвижимости с кадастровым номером 31:16:0124004:48 :

1.	-
----	---

**Описание местоположения зданий, сооружений,
объектов незавершенного строительства на земельном участке**

**1. Сведения о характерных точках контура объекта недвижимости
с кадастровым номером : 31:16:0124004:45 :**

Система координат МСК-31, зона

Зона № 1

Обозначение характерных точек контура	Содержатся в Едином государственном реестре недвижимости			Определены в ходе выполнения комплексных кадастровых работ			Метод опреде ления коор динат	Формулы, примененные для расчета средней квадратической погрешности определения координат характерных точек (Mt), м, с подставленными в такие формулы значениями и итоговые (вычисленные) значения Mt, м
	Координаты, м		Ради ус, м	Координаты, м		Ради ус, м		
	X	Y	R	X	Y	R		
1	2	3	4	5	6	7	8	9
н940	-	-	-	393141.42	1325864.6 0	-	Метод спутниковых геодезически х измерений (определени й)	$Mt = \sqrt{(m_0^2 + m_1^2)}$
н950	-	-	-	393140.12	1325862.3 6	-	Метод спутниковых геодезически х измерений (определени й)	$Mt = \sqrt{(m_0^2 + m_1^2)}$
н960	-	-	-	393147.40	1325858.1 4	-	Метод спутниковых геодезически х измерений (определени й)	$Mt = \sqrt{(m_0^2 + m_1^2)}$
н970	-	-	-	393152.03	1325866.1 2	-	Метод спутниковых геодезически х измерений (определени й)	$Mt = \sqrt{(m_0^2 + m_1^2)}$
н980	-	-	-	393144.35	1325870.5 8	-	Метод спутниковых геодезически х измерений (определени й)	$Mt = \sqrt{(m_0^2 + m_1^2)}$
н990	-	-	-	393141.02	1325864.8 4	-	Метод спутниковых геодезически х измерений (определени й)	$Mt = \sqrt{(m_0^2 + m_1^2)}$
н940	-	-	-	393141.42	1325864.6 0	-	Метод спутниковых геодезически х измерений (определени й)	$Mt = \sqrt{(m_0^2 + m_1^2)}$

2. Сведения о характеристиках объекта недвижимости с кадастровым номером : 31:16:0124004:45 :

№ п/п	Наименование характеристики	Значение характеристики
1	2	3
1.	Вид объекта недвижимости	здание
2.	Ранее присвоенный государственный учетный номер (инвентарный) здания, сооружения, объекта незавершенного строительства	-
3.	Кадастровый номер земельного участка (земельных участков), в границах которого (которых) расположены здание, сооружение, объект незавершенного строительства	31:16:0124004:25
4.	Уникальный учетный номер кадастрового квартала, в границах которого расположены здание, сооружение, объект незавершенного строительства	31:16:0124004
5.	Адрес здания, сооружения, объекта незавершенного строительства	Российская Федерация, Белгородская область, город Белгород, улица Восточная, дом 14
5.1.	Сведения о местоположении здания, сооружения, объекта незавершенного строительства (при отсутствии адреса) в структурированном в соответствии с федеральной информационной адресной системой виде	-
5.2.	Дополнительные сведения о местоположении	-
6.	Иные сведения	-

3. Пояснения к сведениям об объекте недвижимости с кадастровым номером 31:16:0124004:45 :

1.	-
----	---

Описание местоположения зданий, сооружений, объектов незавершенного строительства на земельном участке

**1. Сведения о характерных точках контура объекта недвижимости
с кадастровым номером : 31:16:0124004:44 :**

Система координат МСК-31, зона

Зона № 1

Обозначение характерных точек контура	Содержатся в Едином государственном реестре недвижимости			Определены в ходе выполнения комплексных кадастровых работ			Метод опреде ления коор динат	Формулы, примененные для расчета средней квадратической погрешности определения координат характерных точек (Mt), м, с подставленными в такие формулы значениями и итоговые (вычисленные) значения Mt, м
	Координаты, м		Ради ус, м	Координаты, м		Ради ус, м		
	X	Y	R	X	Y	R		
1	2	3	4	5	6	7	8	9
н1000	-	-	-	393174.60	1325891.9 0	-	Метод спутниковых геодезически х измерений (определени й)	$Mt = \sqrt{(m_0^2 + m_1^2)}$
н1010	-	-	-	393178.15	1325896.8 8	-	Метод спутниковых геодезически х измерений (определени й)	$Mt = \sqrt{(m_0^2 + m_1^2)}$
н1020	-	-	-	393170.28	1325902.5 0	-	Метод спутниковых геодезически х измерений (определени й)	$Mt = \sqrt{(m_0^2 + m_1^2)}$
н1030	-	-	-	393166.00	1325896.4 9	-	Метод спутниковых геодезически х измерений (определени й)	$Mt = \sqrt{(m_0^2 + m_1^2)}$
н1040	-	-	-	393169.36	1325894.0 8	-	Метод спутниковых геодезически х измерений (определени й)	$Mt = \sqrt{(m_0^2 + m_1^2)}$
н1050	-	-	-	393167.43	1325891.3 7	-	Метод спутниковых геодезически х измерений (определени й)	$Mt = \sqrt{(m_0^2 + m_1^2)}$
н1060	-	-	-	393176.59	1325884.8 3	-	Метод спутниковых геодезически х измерений (определени й)	$Mt = \sqrt{(m_0^2 + m_1^2)}$
н1070	-	-	-	393179.14	1325888.4 0	-	Метод спутниковых геодезически х измерений (определени й)	$Mt = \sqrt{(m_0^2 + m_1^2)}$

1. Сведения о характерных точках контура объекта недвижимости с кадастровым номером : 31:16:0124004:44 :

Система координат МСК-31, зона							Зона № 1	
Обозначение характерных точек контура	Содержатся в Едином государственном реестре недвижимости			Определены в ходе выполнения комплексных кадастровых работ			Метод определения координат	Формулы, примененные для расчета средней квадратической погрешности определения координат характерных точек (Mt), м, с подставленными в такие формулы значениями и итоговые (вычисленные) значения Mt, м
	Координаты, м		Радиус, м	Координаты, м		Радиус, м		
	X	Y	R	X	Y	R		
1	2	3	4	5	6	7	8	9
n1000	-	-	-	393174.60	1325891.90	-	Метод спутниковых геодезических измерений (определенный)	$Mt = \sqrt{(m_0^2 + m_1^2)}$

2. Сведения о характеристиках объекта недвижимости с кадастровым номером : 31:16:0124004:44 :

№ п/п	Наименование характеристики	Значение характеристики
1	2	3
1.	Вид объекта недвижимости	здание
2.	Ранее присвоенный государственный учетный номер (инвентарный) здания, сооружения, объекта незавершенного строительства	-
3.	Кадастровый номер земельного участка (земельных участков), в границах которого (которых) расположены здание, сооружение, объект незавершенного строительства	31:16:0124004:12
4.	Уникальный учетный номер кадастрового квартала, в границах которого расположены здание, сооружение, объект незавершенного строительства	31:16:0124004
5.	Адрес здания, сооружения, объекта незавершенного строительства	Российская Федерация, Белгородская область, город Белгород, улица Восточная, дом 12
5.1.	Сведения о местоположении здания, сооружения, объекта незавершенного строительства (при отсутствии адреса) в структурированном в соответствии с федеральной информационной адресной системой виде	-
5.2.	Дополнительные сведения о местоположении	-
6.	Иные сведения	-

3. Пояснения к сведениям об объекте недвижимости с кадастровым номером 31:16:0124004:44 :

1.	-
----	---

Описание местоположения зданий, сооружений, объектов незавершенного строительства на земельном участке

**1. Сведения о характерных точках контура объекта недвижимости
с кадастровым номером : 31:16:0124004:42 :**

Система координат МСК-31, зона

Зона № 1

Обозначение характерных точек контура	Содержатся в Едином государственном реестре недвижимости			Определены в ходе выполнения комплексных кадастровых работ			Метод опреде ления коор динат	Формулы, примененные для расчета средней квадратической погрешности определения координат характерных точек (Mt), м, с подставленными в такие формулы значениями и итоговые (вычисленные) значения Mt, м
	Координаты, м		Ради ус, м	Координаты, м		Ради ус, м		
	X	Y	R	X	Y	R		
1	2	3	4	5	6	7	8	9
н1080	-	-	-	393191.48	1325918.6 7	-	Метод спутниковых геодезически х измерений (определени й)	$Mt = \sqrt{(m_0^2 + m_1^2)}$
н1090	-	-	-	393192.82	1325917.7 1	-	Метод спутниковых геодезически х измерений (определени й)	$Mt = \sqrt{(m_0^2 + m_1^2)}$
н1100	-	-	-	393198.72	1325925.9 7	-	Метод спутниковых геодезически х измерений (определени й)	$Mt = \sqrt{(m_0^2 + m_1^2)}$
н1110	-	-	-	393191.05	1325931.4 5	-	Метод спутниковых геодезически х измерений (определени й)	$Mt = \sqrt{(m_0^2 + m_1^2)}$
н1120	-	-	-	393185.09	1325923.2 3	-	Метод спутниковых геодезически х измерений (определени й)	$Mt = \sqrt{(m_0^2 + m_1^2)}$
н1130	-	-	-	393189.12	1325920.3 5	-	Метод спутниковых геодезически х измерений (определени й)	$Mt = \sqrt{(m_0^2 + m_1^2)}$
н1140	-	-	-	393188.33	1325919.2 5	-	Метод спутниковых геодезически х измерений (определени й)	$Mt = \sqrt{(m_0^2 + m_1^2)}$
н1150	-	-	-	393190.69	1325917.5 7	-	Метод спутниковых геодезически х измерений (определени й)	$Mt = \sqrt{(m_0^2 + m_1^2)}$

1. Сведения о характерных точках контура объекта недвижимости с кадастровым номером : 31:16:0124004:42 :

Система координат МСК-31, зона							Зона № 1	
Обозначение характерных точек контура	Содержатся в Едином государственном реестре недвижимости			Определены в ходе выполнения комплексных кадастровых работ			Метод определения координат	Формулы, примененные для расчета средней квадратической погрешности определения координат характерных точек (Mt), м, с подставленными в такие формулы значениями и итоговые (вычисленные) значения Mt, м
	Координаты, м		Радиус, м	Координаты, м		Радиус, м		
	X	Y	R	X	Y	R		
1	2	3	4	5	6	7	8	9
n108O	-	-	-	393191.48	1325918.67	-	Метод спутниковых геодезических измерений (определенный)	$Mt = \sqrt{(m_0^2 + m_1^2)}$

2. Сведения о характеристиках объекта недвижимости с кадастровым номером : 31:16:0124004:42 :

№ п/п	Наименование характеристики	Значение характеристики
1	2	3
1.	Вид объекта недвижимости	здание
2.	Ранее присвоенный государственный учетный номер (инвентарный) здания, сооружения, объекта незавершенного строительства	-
3.	Кадастровый номер земельного участка (земельных участков), в границах которого (которых) расположены здание, сооружение, объект незавершенного строительства	31:16:0124004:4
4.	Уникальный учетный номер кадастрового квартала, в границах которого расположены здание, сооружение, объект незавершенного строительства	31:16:0124004
5.	Адрес здания, сооружения, объекта незавершенного строительства	Российская Федерация, Белгородская область, город Белгород, улица Восточная, дом 8
5.1.	Сведения о местоположении здания, сооружения, объекта незавершенного строительства (при отсутствии адреса) в структурированном в соответствии с федеральной информационной адресной системой виде	-
5.2.	Дополнительные сведения о местоположении	-
6.	Иные сведения	-

3. Пояснения к сведениям об объекте недвижимости с кадастровым номером 31:16:0124004:42 :

1.	-
----	---

**Описание местоположения зданий, сооружений,
объектов незавершенного строительства на земельном участке**

**1. Сведения о характерных точках контура объекта недвижимости
с кадастровым номером : 31:16:0124001:71 :**

Система координат МСК-31, зона

Зона № 1

Обозначение характерных точек контура	Содержатся в Едином государственном реестре недвижимости			Определены в ходе выполнения комплексных кадастровых работ			Метод опреде ления коор динат	Формулы, примененные для расчета средней квадратической погрешности определения координат характерных точек (Mt), м, с подставленными в такие формулы значениями и итоговые (вычисленные) значения Mt, м
	Координаты, м		Ради ус, м	Координаты, м		Ради ус, м		
	X	Y	R	X	Y	R		
1	2	3	4	5	6	7	8	9
н1160	-	-	-	393242.82	1325993.7 3	-	Метод спутниковых геодезически х измерений (определени й)	$Mt = \sqrt{(m_0^2 + m_1^2)}$
н1170	-	-	-	393241.65	1325991.9 8	-	Метод спутниковых геодезически х измерений (определени й)	$Mt = \sqrt{(m_0^2 + m_1^2)}$
н1180	-	-	-	393247.13	1325988.2 9	-	Метод спутниковых геодезически х измерений (определени й)	$Mt = \sqrt{(m_0^2 + m_1^2)}$
н1190	-	-	-	393252.24	1325995.8 8	-	Метод спутниковых геодезически х измерений (определени й)	$Mt = \sqrt{(m_0^2 + m_1^2)}$
н1200	-	-	-	393244.73	1326000.9 3	-	Метод спутниковых геодезически х измерений (определени й)	$Mt = \sqrt{(m_0^2 + m_1^2)}$
н1210	-	-	-	393240.80	1325995.0 9	-	Метод спутниковых геодезически х измерений (определени й)	$Mt = \sqrt{(m_0^2 + m_1^2)}$
н1160	-	-	-	393242.82	1325993.7 3	-	Метод спутниковых геодезически х измерений (определени й)	$Mt = \sqrt{(m_0^2 + m_1^2)}$

2. Сведения о характеристиках объекта недвижимости с кадастровым номером : 31:16:0124001:71 :

№ п/п	Наименование характеристики	Значение характеристики
1	2	3
1.	Вид объекта недвижимости	здание
2.	Ранее присвоенный государственный учетный номер (инвентарный) здания, сооружения, объекта незавершенного строительства	-
3.	Кадастровый номер земельного участка (земельных участков), в границах которого (которых) расположены здание, сооружение, объект незавершенного строительства	31:16:0124004:13
4.	Уникальный учетный номер кадастрового квартала, в границах которого расположены здание, сооружение, объект незавершенного строительства	31:16:0124004
5.	Адрес здания, сооружения, объекта незавершенного строительства	Российская Федерация, Белгородская область, город Белгород, улица Восточная, дом 4
5.1.	Сведения о местоположении здания, сооружения, объекта незавершенного строительства (при отсутствии адреса) в структурированном в соответствии с федеральной информационной адресной системой виде	-
5.2.	Дополнительные сведения о местоположении	-
6.	Иные сведения	-

3. Пояснения к сведениям об объекте недвижимости с кадастровым номером 31:16:0124001:71 :

1.	-

Описание местоположения зданий, сооружений, объектов незавершенного строительства на земельном участке

**1. Сведения о характерных точках контура объекта недвижимости
с кадастровым номером : 31:16:0124001:54 :**

Система координат МСК-31, зона

Зона № 1

Обозначение характерных точек контура	Содержатся в Едином государственном реестре недвижимости			Определены в ходе выполнения комплексных кадастровых работ			Метод опреде ления коор динат	Формулы, примененные для расчета средней квадратической погрешности определения координат характерных точек (Mt), м, с подставленными в такие формулы значениями и итоговые (вычисленные) значения Mt, м
	Координаты, м		Ради ус, м	Координаты, м		Ради ус, м		
	X	Y	R	X	Y	R		
1	2	3	4	5	6	7	8	9
н1220	-	-	-	393266.85	1325997.1 4	-	Метод спутниковых геодезически х измерений (определени й)	$Mt = \sqrt{(m_0^2 + m_1^2)}$
н1230	-	-	-	393268.09	1325996.2 9	-	Метод спутниковых геодезически х измерений (определени й)	$Mt = \sqrt{(m_0^2 + m_1^2)}$
н1240	-	-	-	393272.23	1326002.3 0	-	Метод спутниковых геодезически х измерений (определени й)	$Mt = \sqrt{(m_0^2 + m_1^2)}$
н1250	-	-	-	393262.35	1326009.1 1	-	Метод спутниковых геодезически х измерений (определени й)	$Mt = \sqrt{(m_0^2 + m_1^2)}$
н1260	-	-	-	393259.51	1326004.9 9	-	Метод спутниковых геодезически х измерений (определени й)	$Mt = \sqrt{(m_0^2 + m_1^2)}$
н1270	-	-	-	393260.50	1326004.3 1	-	Метод спутниковых геодезически х измерений (определени й)	$Mt = \sqrt{(m_0^2 + m_1^2)}$
н1280	-	-	-	393259.25	1326002.4 9	-	Метод спутниковых геодезически х измерений (определени й)	$Mt = \sqrt{(m_0^2 + m_1^2)}$
н1290	-	-	-	393257.87	1326002.4 9	-	Метод спутниковых геодезически х измерений (определени й)	$Mt = \sqrt{(m_0^2 + m_1^2)}$

1. Сведения о характерных точках контура объекта недвижимости с кадастровым номером : 31:16:0124001:54 :

Система координат МСК-31, зона Зона № 1

Обозначение характерных точек контура	Содержатся в Едином государственном реестре недвижимости			Определены в ходе выполнения комплексных кадастровых работ			Метод определения координат	Формулы, примененные для расчета средней квадратической погрешности определения координат характерных точек (Mt), м, с подставленными в такие формулы значениями и итоговые (вычисленные) значения Mt, м
	Координаты, м		Радиус, м	Координаты, м		Радиус, м		
	X	Y	R	X	Y	R		
1	2	3	4	5	6	7	8	9
н1300	-	-	-	393256.29	1326000.32	-	Метод спутниковых геодезических измерений (определений)	$Mt = \sqrt{(m_0^2 + m_1^2)}$
н1310	-	-	-	393256.86	1325998.50	-	Метод спутниковых геодезических измерений (определений)	$Mt = \sqrt{(m_0^2 + m_1^2)}$
н1320	-	-	-	393264.36	1325993.52	-	Метод спутниковых геодезических измерений (определений)	$Mt = \sqrt{(m_0^2 + m_1^2)}$
н1220	-	-	-	393266.85	1325997.14	-	Метод спутниковых геодезических измерений (определений)	$Mt = \sqrt{(m_0^2 + m_1^2)}$

2. Сведения о характеристиках объекта недвижимости с кадастровым номером : 31:16:0124001:54 :

№ п/п	Наименование характеристики	Значение характеристики
1	2	3
1.	Вид объекта недвижимости	здание
2.	Ранее присвоенный государственный учетный номер (инвентарный) здания, сооружения, объекта незавершенного строительства	-
3.	Кадастровый номер земельного участка (земельных участков), в границах которого (которых) расположены здание, сооружение, объект незавершенного строительства	31:16:0124004:6
4.	Уникальный учетный номер кадастрового квартала, в границах которого расположены здание, сооружение, объект незавершенного строительства	31:16:0124004
5.	Адрес здания, сооружения, объекта незавершенного строительства	Российская Федерация, Белгородская область, город Белгород, улица Восточная, дом 2а
5.1.	Сведения о местоположении здания, сооружения, объекта незавершенного строительства (при отсутствии адреса) в структурированном в соответствии с федеральной информационной адресной системой виде	-

2. Сведения о характеристиках объекта недвижимости с кадастровым номером : 31:16:0124001:54 :

№ п/п	Наименование характеристики	Значение характеристики
1	2	3
5.2.	Дополнительные сведения о местоположении	-
6.	Иные сведения	-

3. Пояснения к сведениям об объекте недвижимости с кадастровым номером 31:16:0124001:54 :

1.	-
----	---

**Описание местоположения зданий, сооружений,
объектов незавершенного строительства на земельном участке**

**1. Сведения о характерных точках контура объекта недвижимости
с кадастровым номером : 31:16:0124004:47 :**

Система координат МСК-31, зона

Зона № 1

Обозначение характерных точек контура	Содержатся в Едином государственном реестре недвижимости			Определены в ходе выполнения комплексных кадастровых работ			Метод опреде ления коор динат	Формулы, примененные для расчета средней квадратической погрешности определения координат характерных точек (Mt), м, с подставленными в такие формулы значениями и итоговые (вычисленные) значения Mt, м
	Координаты, м		Ради ус, м	Координаты, м		Ради ус, м		
	X	Y	R	X	Y	R		
1	2	3	4	5	6	7	8	9
н1560	-	-	-	393277.51	1325970.3 7	-	Метод спутниковых геодезически х измерений (определени й)	$Mt = \sqrt{(m_0^2 + m_1^2)}$
н1570	-	-	-	393275.60	1325967.3 2	-	Метод спутниковых геодезически х измерений (определени й)	$Mt = \sqrt{(m_0^2 + m_1^2)}$
н1580	-	-	-	393281.59	1325963.5 9	-	Метод спутниковых геодезически х измерений (определени й)	$Mt = \sqrt{(m_0^2 + m_1^2)}$
н1590	-	-	-	393287.32	1325972.7 9	-	Метод спутниковых геодезически х измерений (определени й)	$Mt = \sqrt{(m_0^2 + m_1^2)}$
н1600	-	-	-	393277.10	1325979.1 7	-	Метод спутниковых геодезически х измерений (определени й)	$Mt = \sqrt{(m_0^2 + m_1^2)}$
н1610	-	-	-	393273.26	1325973.0 2	-	Метод спутниковых геодезически х измерений (определени й)	$Mt = \sqrt{(m_0^2 + m_1^2)}$
н1560	-	-	-	393277.51	1325970.3 7	-	Метод спутниковых геодезически х измерений (определени й)	$Mt = \sqrt{(m_0^2 + m_1^2)}$

2. Сведения о характеристиках объекта недвижимости с кадастровым номером : 31:16:0124004:47 :

№ п/п	Наименование характеристики	Значение характеристики
1	2	3
1.	Вид объекта недвижимости	здание
2.	Ранее присвоенный государственный учетный номер (инвентарный) здания, сооружения, объекта незавершенного строительства	-
3.	Кадастровый номер земельного участка (земельных участков), в границах которого (которых) расположены здание, сооружение, объект незавершенного строительства	31:16:0124004:10
4.	Уникальный учетный номер кадастрового квартала, в границах которого расположены здание, сооружение, объект незавершенного строительства	31:16:0124004
5.	Адрес здания, сооружения, объекта незавершенного строительства	Российская Федерация, Белгородская область, город Белгород, улица Пономарева, дом 22
5.1.	Сведения о местоположении здания, сооружения, объекта незавершенного строительства (при отсутствии адреса) в структурированном в соответствии с федеральной информационной адресной системой виде	-
5.2.	Дополнительные сведения о местоположении	-
6.	Иные сведения	-

3. Пояснения к сведениям об объекте недвижимости с кадастровым номером 31:16:0124004:47 :

1.	-
----	---

**Описание местоположения зданий, сооружений,
объектов незавершенного строительства на земельном участке**

**1. Сведения о характерных точках контура объекта недвижимости
с кадастровым номером : 31:16:0101001:42 :**

Система координат МСК-31, зона

Зона № 1

Обозначение характерных точек контура	Содержатся в Едином государственном реестре недвижимости			Определены в ходе выполнения комплексных кадастровых работ			Метод опреде ления коор динат	Формулы, примененные для расчета средней квадратической погрешности определения координат характерных точек (Mt), м, с подставленными в такие формулы значениями и итоговые (вычисленные) значения Mt, м
	Координаты, м		Ради ус, м	Координаты, м		Ради ус, м		
	X	Y	R	X	Y	R		
1	2	3	4	5	6	7	8	9
н1620	-	-	-	393270.36	1325957.6 1	-	Метод спутниковых геодезически х измерений (определени й)	$Mt = \sqrt{(m_0^2 + m_1^2)}$
н1630	-	-	-	393273.65	1325962.7 1	-	Метод спутниковых геодезически х измерений (определени й)	$Mt = \sqrt{(m_0^2 + m_1^2)}$
н1640	-	-	-	393268.67	1325965.9 2	-	Метод спутниковых геодезически х измерений (определени й)	$Mt = \sqrt{(m_0^2 + m_1^2)}$
н1650	-	-	-	393263.11	1325957.2 2	-	Метод спутниковых геодезически х измерений (определени й)	$Mt = \sqrt{(m_0^2 + m_1^2)}$
н1660	-	-	-	393268.07	1325954.0 5	-	Метод спутниковых геодезически х измерений (определени й)	$Mt = \sqrt{(m_0^2 + m_1^2)}$
н1670	-	-	-	393268.24	1325954.3 3	-	Метод спутниковых геодезически х измерений (определени й)	$Mt = \sqrt{(m_0^2 + m_1^2)}$
н1680	-	-	-	393269.97	1325953.2 2	-	Метод спутниковых геодезически х измерений (определени й)	$Mt = \sqrt{(m_0^2 + m_1^2)}$
н1690	-	-	-	393270.64	1325954.2 7	-	Метод спутниковых геодезически х измерений (определени й)	$Mt = \sqrt{(m_0^2 + m_1^2)}$

1. Сведения о характерных точках контура объекта недвижимости с кадастровым номером : 31:16:0101001:42 :

Система координат МСК-31, зона							Зона № 1	
Обозначение характерных точек контура	Содержатся в Едином государственном реестре недвижимости			Определены в ходе выполнения комплексных кадастровых работ			Метод определения координат	Формулы, примененные для расчета средней квадратической погрешности определения координат характерных точек (Mt), м, с подставленными в такие формулы значениями и итоговые (вычисленные) значения Mt, м
	Координаты, м		Радиус, м	Координаты, м		Радиус, м		
	X	Y	R	X	Y	R		
1	2	3	4	5	6	7	8	9
н1700	-	-	-	393272.61	1325953.01	-	Метод спутниковых геодезических измерений (определений)	$Mt = \sqrt{(m_0^2 + m_1^2)}$
н1710	-	-	-	393274.04	1325955.23	-	Метод спутниковых геодезических измерений (определений)	$Mt = \sqrt{(m_0^2 + m_1^2)}$
н1620	-	-	-	393270.36	1325957.61	-	Метод спутниковых геодезических измерений (определений)	$Mt = \sqrt{(m_0^2 + m_1^2)}$

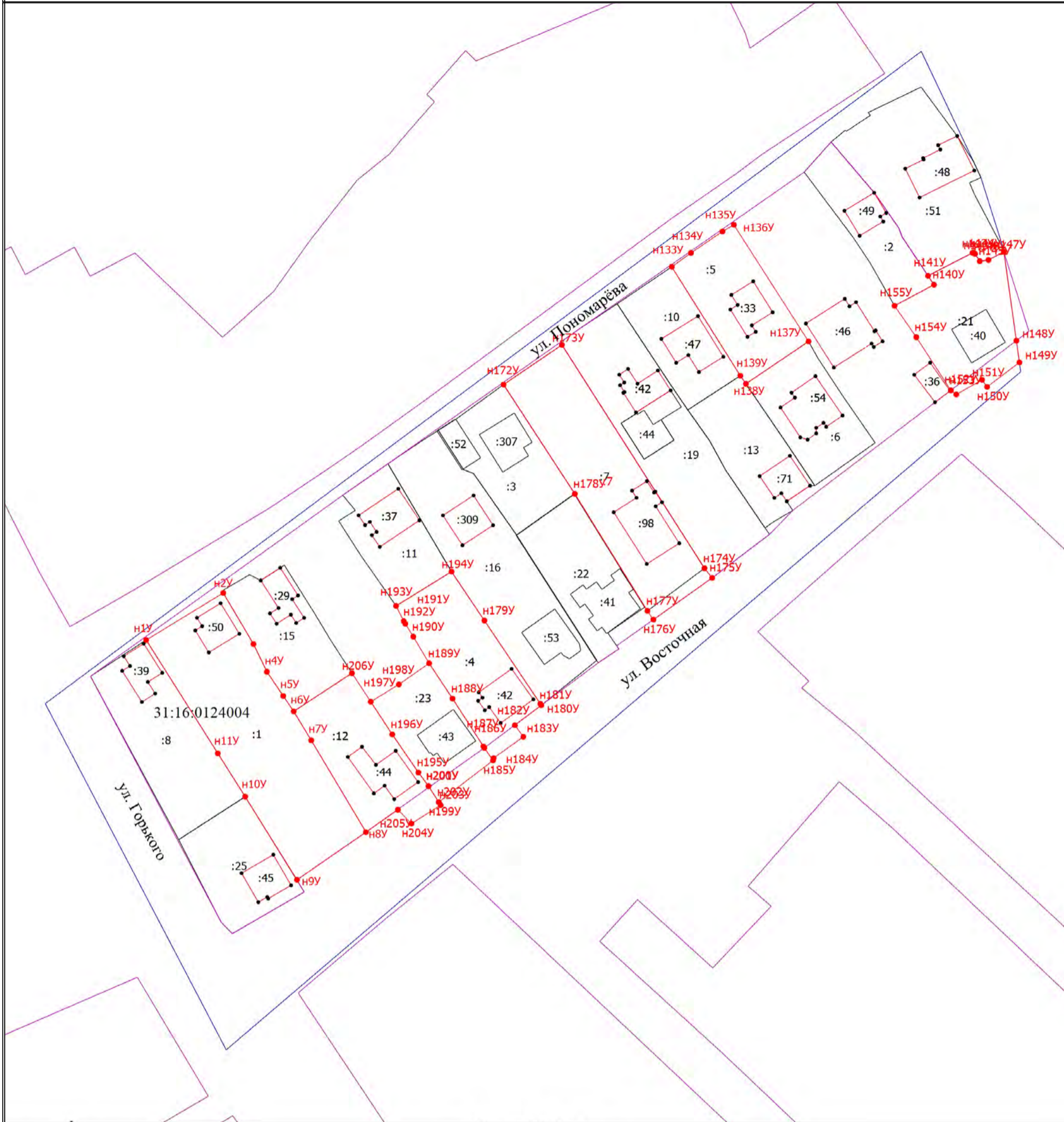
2. Сведения о характеристиках объекта недвижимости с кадастровым номером : 31:16:0101001:42 :

№ п/п	Наименование характеристики	Значение характеристики
1	2	3
1.	Вид объекта недвижимости	здание
2.	Ранее присвоенный государственный учетный номер (инвентарный) здания, сооружения, объекта незавершенного строительства	-
3.	Кадастровый номер земельного участка (земельных участков), в границах которого (которых) расположены здание, сооружение, объект незавершенного строительства	31:16:0124004:19
4.	Уникальный учетный номер кадастрового квартала, в границах которого расположены здание, сооружение, объект незавершенного строительства	31:16:0124004
5.	Адрес здания, сооружения, объекта незавершенного строительства	Российская Федерация, Белгородская область, город Белгород, улица Пономарева, дом 20
5.1.	Сведения о местоположении здания, сооружения, объекта незавершенного строительства (при отсутствии адреса) в структурированном в соответствии с федеральной информационной адресной системой виде	-
5.2.	Дополнительные сведения о местоположении	-
6.	Иные сведения	-

3. Пояснения к сведениям об объекте недвижимости с кадастровым номером 31:16:0101001:42 :

1.	-
----	---

Схема границ земельных участков

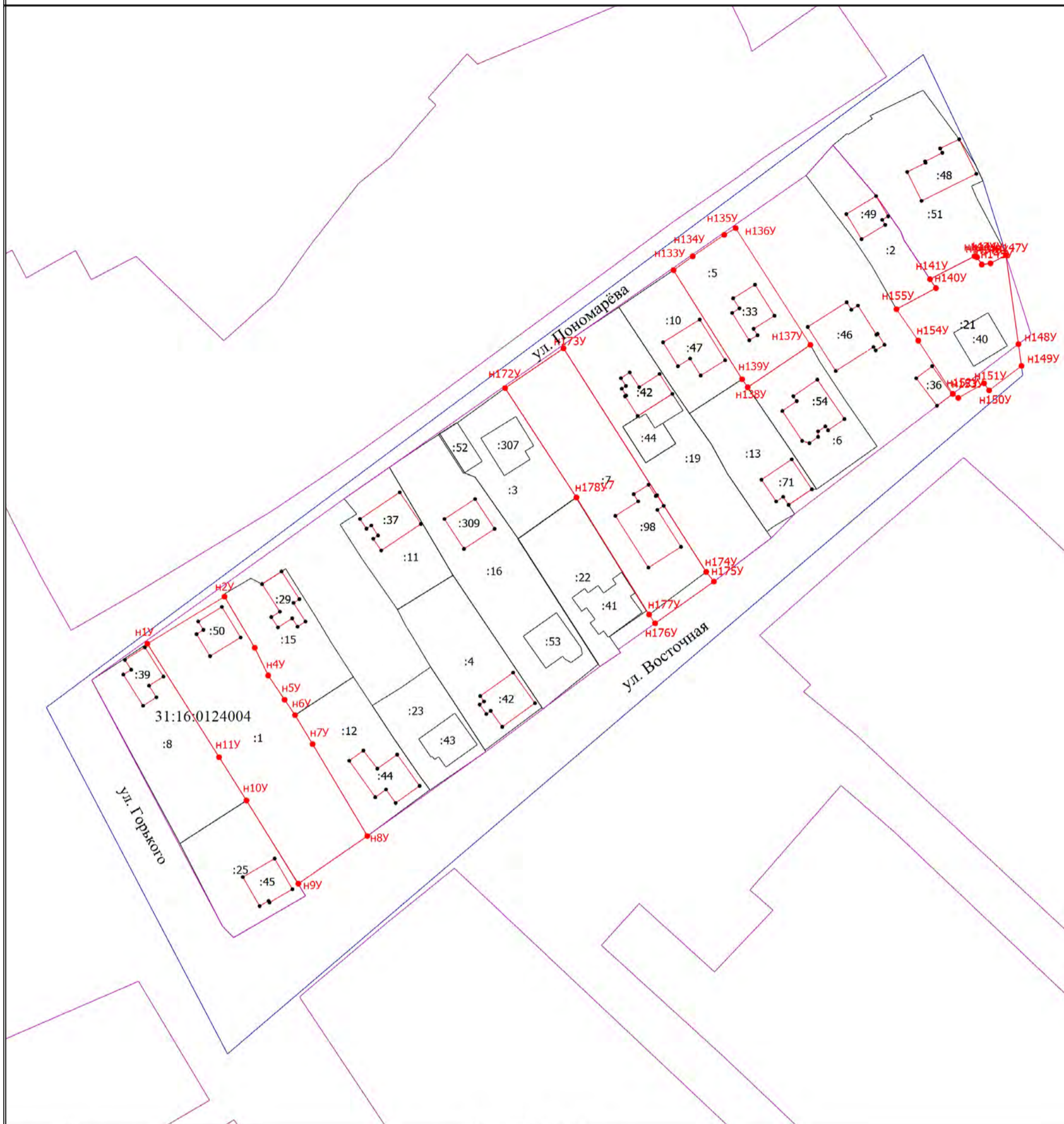


Масштаб 1:1000

Условные обозначения

- - Часть границы, местоположение которой определено при выполнении кадастровых работ
- - Характерная точка границы, сведения о которой позволяют однозначно определить ее положение на местности
- n1У - Обозначение новой характерной точки
- :10 - Кадастровый номер земельного участка
- :1 - Уточняемый земельный участок
- :307 - Кадастровый номер здания
- :39 - Уточняемое здание
- - Часть контура, образованного проекцией вновь образованного наземного конструктивного элемента здания, сооружения, объекта незавершенного строительства
- - Часть границы, сведения ЕГРН о которой позволяют однозначно определить ее положение на местности
- - Характерная точка границы земельного участка, сведения о которой отсутствуют в ЕГРН, местоположение которой определено при кадастровых работах (новая характерная точка)
- 31:16:0124004 - Номер кадастрового квартала
- (blue) - Граница кадастрового квартала
- (purple) - Граница территориальной зоны

Схема границ земельных участков



Масштаб 1:1000

Условные обозначения

- - Часть границы, местоположение которой определено при выполнении кадастровых работ
- - Характерная точка границы, сведения о которой позволяют однозначно определить ее положение на местности
- H1Y - Обозначение новой характерной точки
- :10 - Кадастровый номер земельного участка
- :1 - Уточняемый земельный участок
- :307 - Кадастровый номер здания
- :39 - Уточняемое здание
- - Часть контура, образованного проекцией вновь образованного наземного конструктивного элемента здания, сооружения, объекта незавершенного строительства
- - Часть границы, сведения ЕГРН о которой позволяют однозначно определить ее положение на местности
- - Характерная точка границы земельного участка, сведения о которой отсутствуют в ЕГРН, местоположение которой определено при кадастровых работах (новая характерная точка)
- 31:16:0124004 - Номер кадастрового квартала
- (blue) - Граница кадастрового квартала
- (purple) - Граница территориальной зоны