



АДМИНИСТРАЦИЯ ГОРОДА БЕЛГОРОДА

ПОСТАНОВЛЕНИЕ

«19» июля 2013 года

№ 168

**Об определении границ
прилегающих к некоторым
организациям и объектам территорий,
на которых не допускается розничная
продажа алкогольной продукции**

В соответствии со статьёй 16 Федерального закона от 22.11.1995 г. № 171-ФЗ «О государственном регулировании производства и оборота этилового спирта, алкогольной и спиртосодержащей продукции и об ограничении потребления (распития) алкогольной продукции», во исполнение постановления Правительства Российской Федерации от 27.12.2012 г. № 1425 «Об определении органами государственной власти субъектов Российской Федерации мест массового скопления граждан и мест нахождения источников повышенной опасности, в которых не допускается розничная продажа алкогольной продукции, а также определении органами местного самоуправления границ прилегающих к некоторым организациям и объектам территорий, на которых не допускается розничная продажа алкогольной продукции» и в целях упорядочения розничной продажи алкогольной продукции на территории городского округа «Город Белгород», **п о с т а н о в л я ю:**

1. Минимальное расстояние от нижеперечисленных организаций и объектов до границ прилегающих территорий, на которых не допускается розничная продажа алкогольной продукции (прилегающая территория), установить не менее:

- от детских, образовательных, медицинских организаций и объектов спорта – 70 метров;
- от оптовых и розничных рынков, вокзалов, аэропортов и иных мест массового скопления граждан и мест нахождения источников повышенной опасности – 50 метров;
- от объектов военного назначения – 100 метров.

2. Определить границы прилегающих территорий для установления запрета на розничную продажу алкогольной продукции в стационарных торговых объектах и розничную продажу алкогольной продукции при оказании услуг общественного питания в следующем порядке:

2.1. При наличии обособленной территории у организации и объекта, указанного в пункте 1 настоящего постановления – от ближайшего входа для посетителей на обособленную территорию до входа для посетителей в стационарный торговый объект (объект общественного питания).

Расчёт расстояния до границ прилегающих территорий определяется по кратчайшему расстоянию по радиусу окружности, с учётом минимального расстояния, установленного пунктом 1 настоящего постановления.

При наличии нескольких входов на обособленную территорию прилегающая территория определяется дополнительно для каждого входа, таким же способом.

2.2. При отсутствии обособленной территории у организации и объекта, указанного в пункте 1 настоящего постановления – от главного входа для посетителей в здание (строение, сооружение), в котором расположены детские, образовательные, медицинские организации, объекты спорта, оптовые и розничные рынки, вокзалы, аэропорты и иные места массового скопления граждан, места нахождения источников повышенной опасности, объекты военного назначения, до предположительного входа для посетителей в стационарный торговый объект (объект общественного питания).

Расчёт расстояния прилегающих территорий определяется по кратчайшему расстоянию по радиусу окружности, с учётом минимального расстояния, установленного пунктом 1 настоящего постановления.

При наличии нескольких входов в здание (строение, сооружение) прилегающая территория определяется дополнительно для каждого входа, таким же способом.

2.3. Для мест массового скопления граждан и мест нахождения источников повышенной опасности, утверждаемых субъектом Российской Федерации, при отсутствии зданий (строений, сооружений) и ограждающих конструкций (обособленная территория) – от границы земельного участка, края бордюра, проезжей части или пешеходной дорожки, являющихся пределами вышеназванных территорий до входа для посетителей в стационарный торговый объект (объект общественного питания).

Расчёт расстояния прилегающих территорий определяется по периметру, с учётом минимального расстояния, установленного пунктом 1 настоящего постановления.

3. Схемы границ прилегающих территорий для детских, образовательных, медицинских организаций и объектов спорта определяются согласно приложению № 1 к настоящему постановлению.

4. Схемы границ прилегающих территорий для оптовых и розничных рынков, вокзалов, аэропортов и иных мест массового скопления граждан и мест нахождения источников повышенной опасности определяются согласно

приложению № 2 к настоящему постановлению.

5. Схемы границ прилегающих территорий для объектов военного назначения определяются согласно приложению № 3 к настоящему постановлению

6. Максимальное значение расстояния от детских, образовательных, медицинских организаций, объектов спорта, оптовых и розничных рынков, вокзалов, аэропортов и иных мест массового скопления граждан, мест нахождения источников повышенной опасности, объектов военного назначения, до границ прилегающих территорий, определяемых в соответствии с пунктом 2 настоящего постановления, не может превышать минимальное значение расстояния, указанного в пункте 1 настоящего постановления для каждой такой организации и (или) объекта более чем на 30 процентов.

7. Признать утратившим силу постановление администрации города Белгорода от 17.08.2010 г. № 132 «О выполнении норм действующего законодательства по розничной продаже алкогольной продукции на территории города Белгорода».

8. Управлению информации и массовых коммуникаций администрации города Белгорода (Морозов А.В.) обеспечить опубликование настоящего постановления в газете «Наш Белгород».

9. Контроль за исполнением постановления возложить на заместителя главы администрации города по экономическому развитию Гончарову Л.Н.

Об исполнении настоящего постановления информировать к 15 апреля 2014 года.

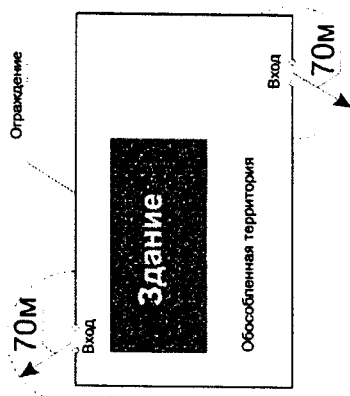
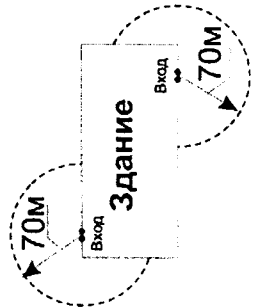
Первый заместитель
главы
администрации города




Ю.Галдун

Приложение № 1
к постановлению администрации
города Белгорода
от «19» *июня* 2013 г. № *168*

Схемы границ прилегающих территорий
для детских, образовательных, медицинских организаций и объектов спорта

При наличии обособленной территории	При отсутствии обособленной территории
 <p>Ограждение</p> <p>70м</p> <p>Вход</p> <p>Здание</p> <p>Обособленная территория</p> <p>Вход</p> <p>70м</p> <p>Граница прилегающей территории</p>	 <p>70м</p> <p>Вход</p> <p>Здание</p> <p>Вход</p> <p>70м</p> <p>Граница прилегающей территории</p>

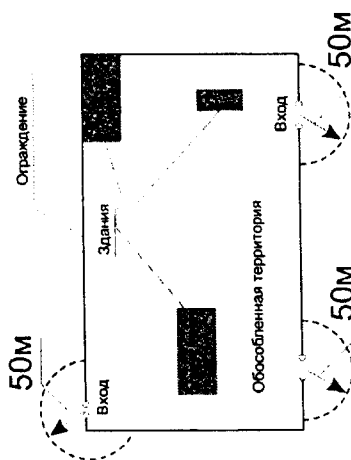
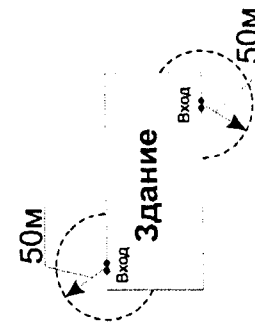
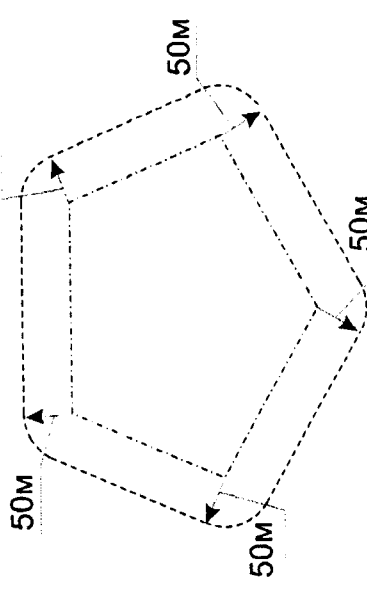
Начальник управления потребительского рынка
администрации города Белгорода



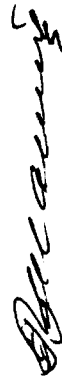
В. Шатило

Приложение № 2
к постановлению администрации
города Белгорода
от «13» *июля* 2013 г. № *168*

**Схемы границ прилегающих территорий
для оптовых и розничных рынков, вокзалов, аэропортов и иных мест массового скопления граждан и мест
нахождения источников повышенной опасности**

При наличии обособленной территории	При отсутствии обособленной территории	При отсутствии зданий (строений, сооружений) и ограждающих конструкций
 <p>50м</p> <p>Ограждение</p> <p>Здания</p> <p>Вход</p> <p>Обособленная территория</p> <p>Вход</p> <p>50м</p> <p>50м</p> <p>Граница прилегающей территории</p>	 <p>50м</p> <p>Здание</p> <p>Вход</p> <p>Вход</p> <p>50м</p> <p>Граница прилегающей территории</p>	 <p>50м</p> <p>50м</p> <p>50м</p> <p>50м</p> <p>50м</p> <p>Пределы территории объекта</p> <p>Граница прилегающей территории</p>

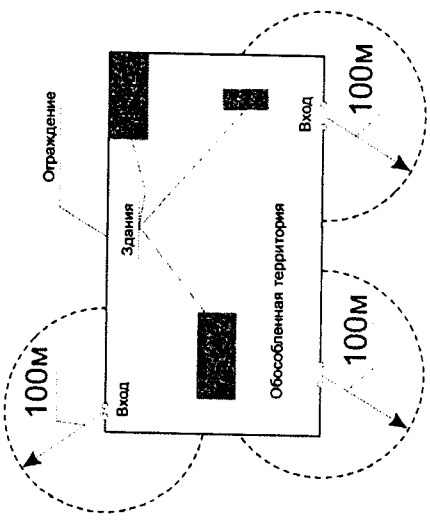
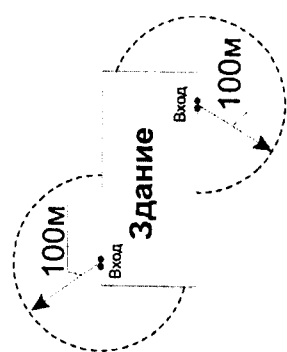
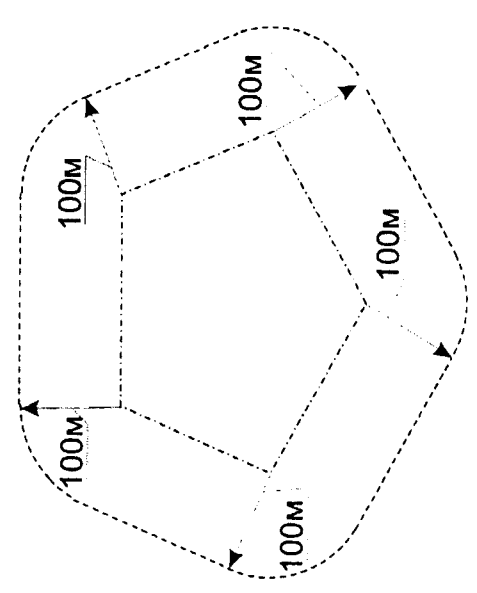
Начальник управления потребительского рынка
администрации города Белгорода




В. Шатило

Приложение № 3
к постановлению администрации
города Белгорода
 от «19» *Июль* 2013 г. № 768

Схемы границ прилегающих территорий для объектов военного назначения

При наличии обособленной территории	При отсутствии обособленной территории	При отсутствии зданий (строений, сооружений) и ограждающих конструкций
 <p>Вход Здание Ограждение Обособленная территория Вход 100М 100М Граница прилегающей территории</p>	 <p>Вход Здание Вход 100М 100М Граница прилегающей территории</p>	 <p>100М 100М 100М 100М 100М Граница прилегающей территории Пределы территории объекта</p>

**Начальник управления потребительского рынка
 администрации города Белгорода**



В. Шагило