



АДМИНИСТРАЦИЯ ГОРОДА БЕЛГОРОДА
ПОСТАНОВЛЕНИЕ

№ 18 2007 года

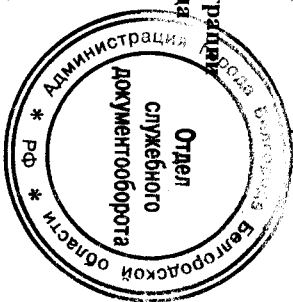
№ 41

Об утверждении Типового
паспорта комплексного
благоустройства объекта
(микрорайона, дворовой территории)

Во исполнение решения Совета депутатов г. Белгорода от 26 декабря
2006 года № 405 «Об утверждении регламента комплексного
благоустройства микрорайонов и дворовых территорий города Белгорода»
п о с т а н о в л я ю:

1. Утвердить Типовой паспорт комплексного благоустройства объекта
(микрорайона, дворовой территории) (прилагается).
2. Контроль за исполнением настоящего постановления возложить на
начальника департамента городского хозяйства (Жарко В.П.).

Глава администрации
города Белгорода



В. Потрясаев

УТВЕРЖДЕН
постановлением администрации
города Белгорода
от « 18 » 2007 г. № 41

Типовой паспорт

Комплексного благоустройства территории объекта

№ _____

Адрес

Раздел I

Общие сведения об объекте

1. Наименование объекта _____

2. Статус объекта (жилое, производственные, общественные, природно-рекреационные, озелененные территории, памятники истории культуры, архитектуры и т. д. _____

3. Адрес (почтовый) _____

4. Заказчик паспорта (владелец объекта, землепользователь, реkvизиты) _____

5. Составитель паспорта _____

Балансодержатель
(землепользователь)
объекта _____



Раздел II

Баланс территории

1. Общая площадь объекта благоустройства _____

В том числе:

2. Площадь застройки _____

3. Площадь плоскостных сооружений (общ.) _____

4. Площадь проездов, тротуаров, площадок (общ.) _____

5. Площадь озелененных участков _____

6. Площадь водоемов _____

Балансодержатель
(землепользователь)
объекта _____



Раздел III

Элементы благоустройства

1. Объемные сооружения и их элементы

Фактическое состояние объекта благоустройства на 20__ год

№	Наименование	Этажность, площадь, застройки	Элементы	Характеристики элементов
1.	Объект		Цоколь	
			Ступени	
			Входные двери	
			Портылы	
			Столярка	
			Детали фасада	
			Водосточные трубы	
			Кровля	
			Освещение	

Работодержатель (землепользователь)



2. Площадные сооружения

Фактическое состояние объекта благоустройства на 20__ год

№	Наименование	Кол-во единиц	Площадь кв.м	Покртия	Оборудование	Характеристика
1	Детская площадка					
2	Спортивная площадка					
3	Площадка для отдыха					
4	Площадка для мусоросборника					
5	Хозяйственная площадка					
6	Автостоянка					
7	Площадка для выгула домашних животных					

Работодержатель (землепользователь) объекта



3. Дорожно-тропиночная сеть

Фактическое состояние объекта
благоустройства на 20__ год

№	Наименование	Площадь кв. м (размеры)	Покрытие	Элемент примыкания	Характеристики
1	Проезды				
2	Трогуары				
3	Пешеходные дорожки				
4	Пандусы				
5	Лестницы				
6	Отмостки				
7	Специальные дорожки (велодорожка и т. д.)				

Балансодержатель
(землепользователь)
объекта _____

4. Озеленение территории

Фактическое состояние объекта
благоустройства на 20__ год

№	Элементы озеленения	Кол-во	Характеристика	Примечания
1	Газон			
2	Кустарник:			
	в группах			
3	в живой изгороди			
	Деревья:			
	рядовая посадка			
4	в группах			
	одиночные			
5	Цветочное оформление			
6	Контейнерное озеленение			
7	Вертикальное озеленение			

Балансодержатель
(землепользователь)
объекта _____

Фактическое состояние объекта
благоустройства на 20__ год

5. Малые архитектурные формы и элементы благоустройства

№	Наименование	Кол-во единиц	Материал	Примечания
1	Игровое оборудование			
2	Спортивное оборудование			
3	Ограждение			
4	Светильники			
5	Скамьи			
6	Урны			
7	Цветочницы			
8	Контейнеры			
9	Декоративная скульптура			
10	Рекламные, информационные щиты и стенды			
11	Декоративный бассейн			
12	Фонтан			

Балансодержатель
(землепользователь)
объекта _____



Фактическое состояние объекта
благоустройства на 20__ год

6. Инженерная организация территории

№	Наименование	Характеристика и функциональное назначение	Параметры	Примечания
1	Геопластика рельефа			
2	Местные сети			
3	Сети наружного освещения			
4	Поливочный водопровод			
5	Дренажные системы			
6	Ливневая канализация			
7	Поверхностный сток			

Балансодержатель
(землепользователь)
объекта _____



Фактическое состояние объекта
благоустройства на 20__ год

7. Природоохранные мероприятия


№	Наименование	Характеристика и функциональное назначение	Параметры	Примечания
1	Ветрозащита			
2	Шумозащита			
3	Склоноукрепление			
4	Берегоукрепление			
5	Система мусорообора			

Балансодержатель
(землепользователь)
объекта _____

Графическая часть


Фактическое состояние объекта
благоустройства на 20__ год

1. Схема расположения объекта комплексного благоустройства в населенном пункте




2. Генплан объекта комплексного благоустройства

Наименование объекта	Условные обозначения
_____	_____
_____	_____
_____	_____
Адрес: _____	_____
_____	_____
_____	_____
Заказчик: _____	_____
_____	_____
Автор проекта: _____	_____
_____	_____
_____	_____



2/

3. План благоустройства (с озеленением)



3/