



АДМИНИСТРАЦИЯ ГОРОДА БЕЛГОРОДА

ПОСТАНОВЛЕНИЕ

«09» февраля 2021 г.

№ 28

Об установлении публичного сервитута

В соответствии со статьей 23 Земельного кодекса Российской Федерации, Градостроительным кодексом Российской Федерации, Федеральным законом от 6 октября 2003 года № 131-ФЗ «Об общих принципах организации местного самоуправления в Российской Федерации», Уставом городского округа «Город Белгород» **п о с т а н о в л я ю:**

1. Установить сроком на одиннадцать месяцев публичный сервитут для обеспечения прохода, проезда неограниченного круга лиц к муниципальному автономному дошкольному образовательному учреждению детскому саду № 69 «Центр развития ребенка «Сказка» г. Белгорода:

- площадью 389 кв. м на земельном участке площадью 5245 кв. м с кадастровым номером 31:16:0220020:16 по просп. Ватутина, 19 с видом разрешенного использования: для эксплуатации многоквартирного жилого дома;

- площадью 148 кв. м на земельном участке площадью 4777 кв. м с кадастровым номером 31:16:0220020:14 по просп. Ватутина, 15 с видом разрешенного использования: для эксплуатации многоквартирного жилого дома.

2. Утвердить границы публичного сервитута, указанного в пункте 1 настоящего постановления, в соответствии со схемами расположения границ публичного сервитута (приложение 1, приложение 2).

3. Комитету имущественных и земельных отношений администрации города в течение пяти рабочих дней со дня принятия настоящего постановления направить копию в Управление Федеральной службы государственной регистрации, кадастра и картографии по Белгородской области.

4. Департаменту по развитию городских территорий администрации города (Молчанову А.А.) обеспечить размещение настоящего постановления в общедоступных местах (на досках объявлений, размещенных во всех подъездах многоквартирных домов и в пределах земельных участков, на которых расположены многоквартирные дома).

5. Управлению по взаимодействию с общественными организациями и СМИ администрации города в течение пяти рабочих дней обеспечить опубликование настоящего постановления в газете «Наш Белгород», сетевом издании «Газета «Наш Белгород» (GAZETANB.RU) и на официальном сайте органов местного самоуправления города Белгорода в информационно-телекоммуникационной сети Интернет.

6. Контроль исполнения настоящего постановления возложить на комитет имущественных и земельных отношений администрации города (Селиванова О.В.).

Глава администрации
города Белгорода



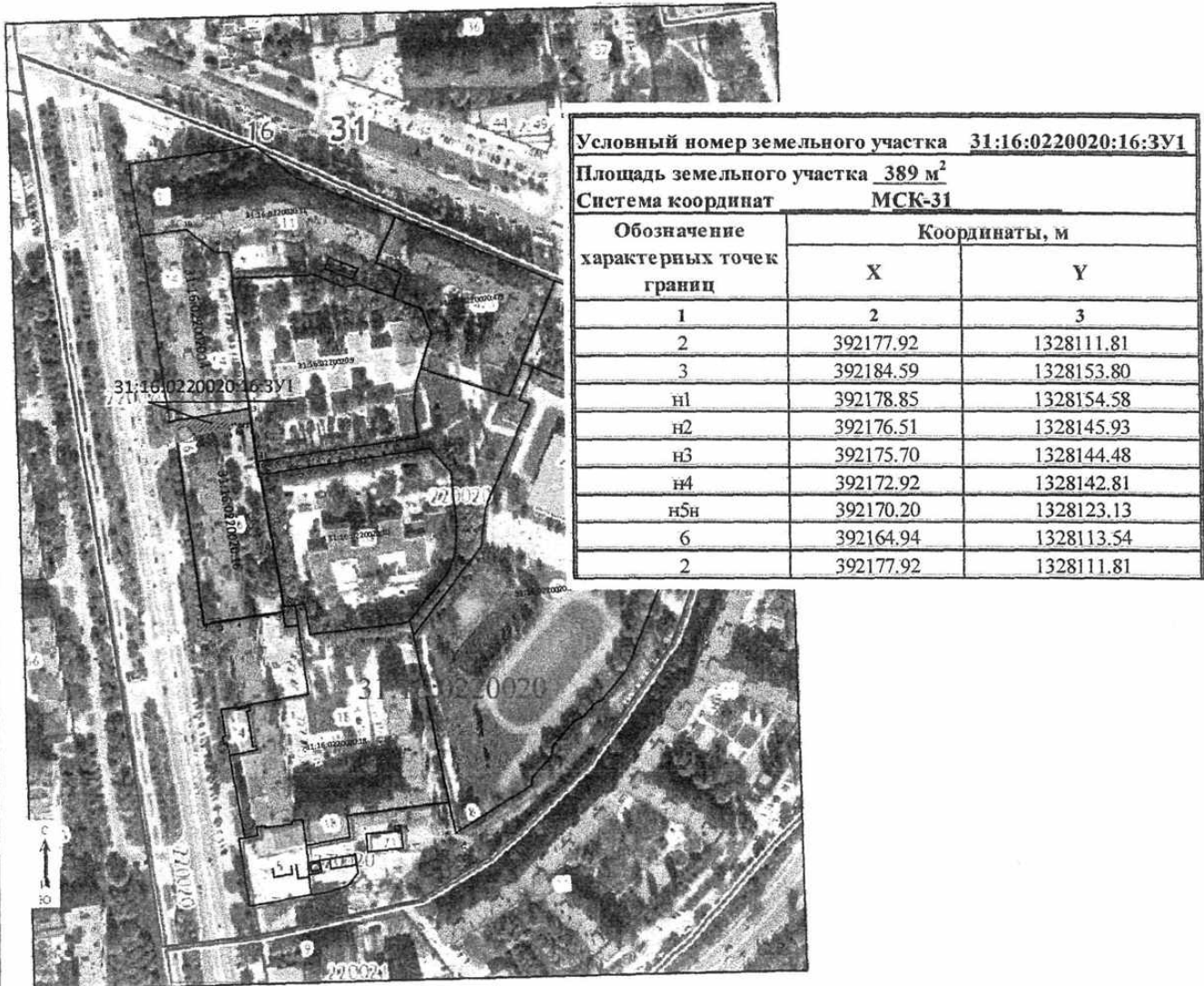
Ю.В. Галдун

Приложение 1
к постановлению об установлении
публичного сервитута

«09» 02 2021 года № 00

Схема расположения границ публичного сервитута
на кадастровом плане территории

Местоположение: Белгородская обл., г. Белгород, пр. Ватутина, 19



Система координат МСК 31 (Зона -1)

Масштаб 1:5000

Условные обозначения:

- Граница кадастрового квартала
- 31:16:0220020 - Номер кадастрового квартала
- 31:16:0220020:16:3У1 - Обозначение образуемого земельного участка
- н1, 3 - Обозначение характерной точки границы земельного участка
- Существующая часть, границы земельного участка, установленная в соответствии с федеральным законодательством, включенная в ГКН и не изменяемая при проведении кадастровых работ
- Вновь образованная часть границы земельного участка, установленная при проведении кадастровых работ

Кадастровый инженер

Залюбовский Д.В.




Приложение 2
к постановлению об установлении
публичного сервитута

«09» 02 2021 года № 28

Схема расположения границ публичного сервитута
на кадастровом плане территории

Местоположение: Белгородская обл., г. Белгород, пр. Ватутина, 15




Условный номер земельного участка 31:16:0220020:14:3У1		
Площадь земельного участка 148 м ²		
Система координат МСК-31		
Обозначение характерных точек границ	Координаты, м	
	X	Y
1	2	3
n1	392180.39	1328127.34
n2	392183.46	1328132.43
n3	392189.60	1328140.34
n4	392188.81	1328142.53
n5	392188.67	1328143.49
n6	392188.70	1328144.30
n7	392189.08	1328147.05
n8	392193.98	1328146.40
n9	392194.77	1328152.51
4	392186.75	1328153.50
3	392184.59	1328153.80
n1	392180.39	1328127.34

Система координат МСК 31 (Зона -1)

Масштаб 1:5000

Условные обозначения:

- - Граница кадастрового квартала
- 31:16:0220020 - Номер кадастрового квартала
-  - Обозначение образуемого земельного участка
- n1, 3 - Обозначение характерной точки границы земельного участка
- - Существующая часть, границы земельного участка, установленная в соответствии с федеральным законодательством, включенная в ГКН и не изменяемая при проведении кадастровых работ
- - Вновь образованная часть границы земельного участка, установленная при проведении кадастровых работ

Кадастровый инженер

Залубовский Д.В.

