



АДМИНИСТРАЦИЯ ГОРОДА БЕЛГОРОДА

## ПОСТАНОВЛЕНИЕ

«16» февраля 2016 года

№ 18

**О внесении изменений в  
постановление администрации  
города Белгорода  
от 19.03.2014 года № 47**

Руководствуясь ст. 19 Федерального закона от 13.03.2006 года № 38-ФЗ «О рекламе», в целях создания благоприятных условий для производства и распространения социальной рекламы, соблюдения внешнего архитектурного облика сложившейся застройки города Белгорода, градостроительных норм и правил, требований безопасности **п о с т а н о в л я ю:**

1. Внести в постановление администрации города Белгорода от 19 марта 2014 года № 47 «Об утверждении схемы размещения рекламных конструкций на территории городского округа «Город Белгород» (в ред. постановлений администрации города Белгорода от 29.08.2014 г. № 165, от 01.12.2014 г. № 238, от 20.03.2015 г. № 33, от 14.09.2015 г. № 113) следующие изменения:

- дополнить схему размещения рекламных конструкций на территории города Белгорода согласно приложению.


2. Управлению информации и массовых коммуникаций (Губина С.А.) обеспечить опубликование настоящего постановления в газете «Наш Белгород».

3. Контроль за исполнением настоящего постановления возложить на заместителя главы администрации города по строительству, транспорту и жилищно-коммунальному хозяйству Веретенникова В.В.

Глава администрации  
города Белгорода



К.Полежаев



**Дополнения в Схему размещения  
на территории г**

**рекламная конструкция - рек**

Согласовано

Первый заместитель  
Губернатора области

В.А. Сергачев

“ ” \_\_\_\_\_ 2015 г.

**Приложение**

**к постановлению администрации  
города Белгорода**

от 16.08.16 № 12

**ния рекламных конструкций  
рода Белгорода**












**амно-информационный знак**

**г. Белгород 2015г.**

1

# Дополнения в схему разме на территории



- |   |  |   |
|---|--|---|
|  Проспект                      |  Ситиборд      |  |
|  Улица                         |  Телемонитор   |  |
|  Пешеходная улица<br>(бульвар) |  Пилларс       |  |
|   |  Афишный стенд |  |

# Зонирования рекламных конструкций города Белгорода

М 1:2500



лишняя тумба



Сити-лайт

амья



Стела

фтбоард



Рекламно-информационный  
знак

лон



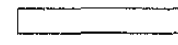
Зона №1



Зона №2



Зона №3



Зона №4

г. Белгород 2015г.



Управление архитектуры и градостроительства  
города Белгорода

**Фотоматериалы  
Схему размещения ре  
на территории г**

**Рекламная конструкция - Р**



**к дополнениям в  
кламных конструкций  
рода Белгорода**

**ламно-информационный знак**



13

Рекламно-  
информационный  
знак

## Адресная программа установки и :

№ п/п	Адрес установки и эксплуатации РК	№ РК по карте	Вид РК	Тип РК	Размер РК	Кол-во сторон РК	Общая площадь информационного поля РК, кв.м.	Собс. вл. кол
1	ул. Менделеева, (р-он дома №16-а)	1	Рекламно-информационный знак	13	1,2x1,8	1	2,6	

\* - входит в размер платы за установку и эксплуатацию рекламной конструкции в год



## Эксплуатации рекламных конструкций

Владелец или законный представитель имущества, к которому присоединяется РК	Кадастровый номер участка	Номер и дата выписки из ЕГРП	Планируемые ежегодные поступления в бюджет муниципального образования по договорам на установку и эксплуатацию РК, руб (кв.м.)	Стартовая цена торгов на право заключения договора на установку и эксплуатацию РК, руб*	Планируемые налоговые поступления от РК, руб
Муниципальное образование "Город Белгород"	31:16:0201005	-	от 2645	6877	-



Управление архитектуры и градостроительства  
города Белгорода

## Фотоматериалы к схеме ра

Фотография 1  
Сторона А  
(по ходу движения)



13

Рекламно-  
информационный  
знак

№

1

Адрес: Ул. М

# Местонахождение рекламных конструкций

Фотография 2  
Сторона Б  
(против хода движения)



Иванова, (р-он дома №16-а)