



# АДМИНИСТРАЦИЯ ГОРОДА БЕЛГОРОДА

## РАСПОРЯЖЕНИЕ

БЕЛГОРОД

«13» июня 2023 г.

№ 1358

### Об установлении публичного сервитута в городе Белгороде

В соответствии со статьями 39.37, 39.40, 39.43, 39.45 Земельного кодекса Российской Федерации, статьей 3.6 Федерального закона от 25 октября 2001 года № 137-ФЗ «О введении в действие Земельного кодекса Российской Федерации», приказом Минстроя Российской Федерации от 17 августа 1992 года № 197 «О типовых правилах охраны коммунальных тепловых сетей», на основании ходатайства об установлении публичного сервитута АО «Белгородская теплосетевая компания» (ИНН 3123169468, ОГРН 1073123028274):

1. Установить в городе Белгороде публичный сервитут сроком на 49 (сорок девять) лет в целях эксплуатации линейного объекта с кадастровым номером 31:16:0117018:7014 «Сооружение – тепломагистраль от подкачивающей насосной станции – 3,4 до котельной «Западная» на земельных участках:

- с кадастровым номером 31:16:0117018:11, местоположение: Белгородская область, г. Белгород, ул. Щорса;

- с кадастровым номером 31:16:0000000:607, местоположение: Белгородская область, г. Белгород, ул. Щорса;

- с кадастровым номером 31:16:0000000:378, местоположение: Белгородская область, г. Белгород, расположенный в жилой, коммунально-складской зонах;

- с кадастровым номером 31:16:0112011:86, местоположение: Белгородская область, г. Белгород, ул. Сумская, 287а;

- с кадастровым номером 31:16:0112011:85, местоположение: Белгородская область, г. Белгород, ул. Сумская, 287;

- с кадастровым номером 31:16:0121001:12, местоположение: Белгородская область, г. Белгород, от ул. Красноармейская до микрорайона «Юго-Западный-2»;

- с кадастровым номером 31:16:0000000:59, местоположение: Белгородская обл., г. Белгород, жилая зона – под опорами № 30-60, производственная зона – под опорами № 61-73, зона коммунально - складской застройки – под опорами № 9-20, 20а, 21, 24, 24а, 25;

- с кадастровым номером 31:16:0110009:286, местоположение: Белгородская область, г. Белгород, ул. Сумская, 168;
- с кадастровым номером 31:16:0000000:581, местоположение: Белгородская обл., г. Белгород, на земельном участке расположена ВЛ-10кВ № 1 ПС Западная;
- с кадастровым номером 31:16:0000000:244, местоположение: Белгородская область, г. Белгород, ул. Сумская, 170-а;
- с кадастровым номером 31:16:0110008:3, местоположение: Белгородская область, г. Белгород, ул. Сумская, 170в;
- с кадастровым номером 31:16:0110009:106, местоположение: Белгородская область, г. Белгород, ул. Сумская, 172;
- с кадастровым номером 31:16:0112008:42, местоположение: Белгородская область, г. Белгород, ул. Сумская, 305;
- с кадастровым номером 31:16:0112008:44, местоположение: Белгородская область, г. Белгород, ул. Сумская, 307;
- с кадастровым номером 31:16:0112011:22, местоположение: Белгородская область, г. Белгород, ул. Сумская, 261;
- с кадастровым номером 31:16:0112015:2, местоположение: Белгородская обл., г. Белгород, с/т «Лужок», земельный участок № 25;
- с кадастровым номером 31:16:0112015:3, местоположение: Белгородская область, г. Белгород, садоводческое товарищество «Лужок», земельный участок № 28;
- с кадастровым номером 31:16:0117018:140, местоположение: Белгородская область, г. Белгород, ул. Щорса, участок № 1.

2. Утвердить границы публичного сервитута, указанного в пункте 1 настоящего распоряжения, в соответствии с прилагаемыми сведениями о границах публичного сервитута.

3. Публичный сервитут считается установленным со дня внесения сведений о его границах в Единый государственный реестр недвижимости.

4. Сроки и график выполнения работ при осуществлении деятельности, для обеспечения которой устанавливается публичный сервитут, определены:

- на земельных участках с кадастровыми номерами 31:16:0117018:11, 31:16:0000000:607, 31:16:0000000:378, 31:16:0121001:12, 31:16:0000000:244, 31:16:0117018:140 ежегодно с 1 января по 31 декабря;

- на земельных участках с кадастровыми номерами 31:16:0112011:85, 31:16:0112011:86, 31:16:0000000:59, 31:16:0110009:286, 31:16:0000000:581, 31:16:0110008:3, 31:16:0110009:106, 31:16:0112008:42, 31:16:0112008:44, 31:16:0112011:22, 31:16:0112015:2, 31:16:0112015:3 на период с 2023 года по 2072 год – обход каждый вторник четвертой недели мая, 2024 год – ремонт с 1 июля по 31 июля, 2049 год – ремонт с 1 августа по 10 августа.

5. Плата за публичный сервитут в отношении земельных участков, указанных в пункте 1 настоящего распоряжения, в соответствии с пунктом 4 статьи 3.6 Федерального закона от 25 октября 2001 года № 137-ФЗ «О введении в действие Земельного кодекса Российской Федерации» не устанавливается.

6. АО «Белгородская теплосетевая компания» вправе:

6.1. Приступить к осуществлению публичного сервитута со дня внесения сведений о границах публичного сервитута в Единый государственный реестр недвижимости.

6.2. Осуществлять в установленных границах публичного сервитута деятельность, для обеспечения которой он установлен, в соответствии с требованиями законодательства Российской Федерации.

6.3. До окончания срока публичного сервитута обратиться с ходатайством об установлении публичного сервитута на новый срок.

7. АО «Белгородская теплосетевая компания» обязано в установленных границах публичного сервитута привести земельные участки, указанные в пункте 1 настоящего распоряжения, в состояние, пригодное для их дальнейшего использования в соответствии с разрешенным использованием, в срок не позднее чем три месяца после завершения деятельности, для размещения которой был установлен публичный сервитут.

8. Комитету имущественных и земельных отношений администрации города в течение пяти рабочих дней со дня принятия настоящего распоряжения направить копию настоящего распоряжения:

- с приложением описания местоположения границ на кадастровом плане территории в Управление Федеральной службы государственной регистрации, кадастра и картографии по Белгородской области;

- правообладателям земельных участков, в отношении которых принято решение об установлении публичного сервитута.

9. Управлению информационной политики администрации города (Абакумовой О.С.) обеспечить опубликование настоящего распоряжения в газете «Наш Белгород», сетевом издании «Газета «Наш Белгород» (GAZETANB.RU) и на официальном сайте органов местного самоуправления города Белгорода в информационно-телекоммуникационной сети Интернет.

10. Признать утратившим силу распоряжение администрации города Белгорода от 1 декабря 2022 года № 2758 «Об установлении публичного сервитута в городе Белгороде».

11. Контроль исполнения настоящего распоряжения возложить на заместителя главы администрации города – руководителя комитета имущественных и земельных отношений Пасику К.А.

**Глава администрации  
города Белгорода**



**В.В. Демидов**

## СВЕДЕНИЯ О ГРАНИЦАХ ПУБЛИЧНОГО СЕРВИТУТА

Публичный сервитут. Объект: Тепловая сеть, расположенная по адресу: Белгородская область, г. Белгород"  
(наименование объекта, местоположение границ которого описано (далее - объект))

### Раздел 1

| Сведения об объекте |   |  |
|---------------------|---|--|
| № п/п               | Характеристики объекта  | Описание характеристик   |
| 1                   | 2   | 3  |
| 1                   | Местоположение объекта  | Белгородская область, г Белгород   |
| 2                   | Площадь объекта ± величина погрешности определения площади ( $P \pm \Delta P$ ) | 79 728 м <sup>2</sup> ± 99 м <sup>2</sup>  |
| 3                   | Иные характеристики объекта   | Вид объекта реестра границ: Зона с особыми условиями использования территории<br>Содержание ограничений использования объектов недвижимости в пределах зоны или территории: Публичный сервитут. Цель установления: размещение объектов электросетевого хозяйства, тепловых сетей, водопроводных сетей, сетей водоотведения, линий и сооружений связи, линейных объектов системы газоснабжения, нефтепроводов и нефтепродуктопроводов, их неотъемлемых технологических частей, если указанные объекты являются объектами федерального или местного значения, либо необходимы для организации электро-, газо-, тепло-, водоснабжения населения и водоотведения, подключения (технологического присоединения) к сетям инженерно-технического обеспечения, либо переносятся в связи с изъятием земельных участков, на которых они ранее располагались, для государственных или муниципальных нужд (далее также - инженерные сооружения, предусмотренных п.1 ст39.37 Земельного кодекса Российской Федерации. Объект: "Тепловая сеть, расположенная по адресу: Белгородская область, г. Белгород, ул. Щорса". |



## Раздел 2

## Сведения о местоположении границ объекта

1. Система координат МСК-31

## 2. Сведения о характерных точках границ объекта

| Обозначение<br>характерных<br>точек<br>границ | Координаты, м |              | Метод определения<br>координат характерной<br>точки | Средняя<br>квадратическая<br>погрешность<br>положения<br>характерной<br>точки (M <sub>t</sub> ), м | Описание<br>обозначения точки<br>на местности (при<br>наличии) |
|---|---------------|--------------|---|--|--|
|   | X             | Y            |   |  |  |
| 1   | 2             | 3            | 4   | 5  | 6  |
| 1   | 397 333,19    | 1 323 557,49 | Аналитический метод                                 | 0,10   | —  |
| 2   | 397 795,03    | 1 323 775,28 |   | 0,10   |  |
| 3   | 397 813,90    | 1 323 729,56 |   | 0,10   |  |
| 4   | 397 823,44    | 1 323 733,50 |   | 0,10   |  |
| 5   | 397 801,36    | 1 323 787,04 |   | 0,10   |  |
| 6   | 397 328,20    | 1 323 568,55 |   | 0,10   |  |
| 7   | 397 213,43    | 1 323 518,27 |   | 0,10   |  |
| 8   | 397 110,80    | 1 323 712,61 |   | 0,10   |  |
| 9   | 397 117,57    | 1 323 716,75 |   | 0,10   |  |
| 10  | 397 107,17    | 1 323 737,72 |   | 0,10   |  |
| 11  | 397 099,52    | 1 323 734,58 |   | 0,10   |  |
| 12  | 397 053,39    | 1 323 821,56 |   | 0,10   |  |
| 13  | 397 018,43    | 1 323 858,23 |   | 0,10   |  |
| 14  | 397 023,03    | 1 323 863,07 |   | 0,10   |  |
| 15  | 397 006,87    | 1 323 879,90 |   | 0,10   |  |
| 16  | 397 001,11    | 1 323 875,05 |   | 0,10   |  |
| 17  | 396 934,13    | 1 323 941,08 |   | 0,10   |  |
| 18  | 396 909,72    | 1 323 932,21 |   | 0,10   |  |
| 19  | 396 879,80    | 1 324 020,43 |   | 0,10   |  |
| 20  | 396 809,71    | 1 323 953,11 |   | 0,10   |  |
| 21  | 396 791,05    | 1 323 952,86 |   | 0,10   |  |
| 22  | 396 725,78    | 1 324 078,95 |   | 0,10   |  |
| 23  | 396 732,87    | 1 324 082,99 |   | 0,10   |  |
| 24  | 396 721,56    | 1 324 104,55 |   | 0,10   |  |
| 25  | 396 714,60    | 1 324 101,06 |   | 0,10   |  |
| 26  | 396 694,09    | 1 324 198,37 |   | 0,10   |  |
| 27  | 396 661,99    | 1 324 238,70 |   | 0,10   |  |
| 28  | 396 626,76    | 1 324 252,93 |   | 0,10   |  |
| 29  | 396 629,81    | 1 324 260,92 |   | 0,10   |  |
| 30  | 396 611,56    | 1 324 268,73 |   | 0,10   |  |
| 31  | 396 608,38    | 1 324 260,74 |   | 0,10   |  |
| 32  | 396 506,15    | 1 324 302,40 |   | 0,10   |  |
| 33  | 396 419,85    | 1 324 241,57 |   | 0,10   |  |
| 34  | 396 413,72    | 1 324 248,64 |   | 0,10   |  |
| 35  | 396 398,85    | 1 324 235,92 |   | 0,10   |  |
| 36  | 396 403,18    | 1 324 228,74 |   | 0,10   |  |
| 37  | 396 258,23    | 1 324 124,85 |   | 0,10   |  |
| 38  | 396 252,35    | 1 324 133,28 |   | 0,10   |  |
| 39  | 396 236,56    | 1 324 120,69 |   | 0,10   |  |
| 40  | 396 241,51    | 1 324 112,93 |   | 0,10   |  |
| 41  | 396 191,80    | 1 324 076,50 |   | 0,10   |  |
| 42  | 396 114,81    | 1 324 179,65 |   | 0,10   |  |
| 43  | 396 023,69    | 1 324 108,58 |   | 0,10   |  |
| 44  | 395 925,45    | 1 324 230,02 |   | 0,10   |  |
| 45  | 395 932,09    | 1 324 236,17 |   | 0,10   |  |
| 46  | 395 922,22    | 1 324 249,61 |   | 0,10   |  |

## Раздел 2

| Сведения о местоположении границ объекта |            |              |                     |      |   |
|--|------------|--------------|---------------------|------|---|
| 1  | 2          | 3            | 4                   | 5    | 6 |
| 47                                       | 395 914,66 | 1 324 244,35 | Аналитический метод | 0,10 | — |
| 48                                       | 395 892,11 | 1 324 275,80 |                     | 0,10 |   |
| 49                                       | 395 807,05 | 1 324 438,03 |                     | 0,10 |   |
| 50                                       | 395 762,08 | 1 324 500,83 |                     | 0,10 |   |
| 51                                       | 395 652,84 | 1 324 608,22 |                     | 0,10 |   |
| 52                                       | 395 390,36 | 1 324 843,34 |                     | 0,10 |   |
| 53                                       | 395 294,82 | 1 324 944,81 |                     | 0,10 |   |
| 54                                       | 395 162,97 | 1 325 073,87 |                     | 0,10 |   |
| 55                                       | 395 127,15 | 1 325 115,65 |                     | 0,10 |   |
| 56                                       | 395 017,90 | 1 325 264,28 |                     | 0,10 |   |
| 57                                       | 394 924,32 | 1 325 391,17 |                     | 0,10 |   |
| 58                                       | 394 883,57 | 1 325 462,77 |                     | 0,10 |   |
| 59                                       | 394 830,21 | 1 325 630,55 |                     | 0,10 |   |
| 60                                       | 394 808,84 | 1 325 690,93 |                     | 0,10 |   |
| 61                                       | 394 791,54 | 1 325 732,89 |                     | 0,10 |   |
| 62                                       | 394 764,65 | 1 325 816,02 |                     | 0,10 |   |
| 63                                       | 394 775,37 | 1 325 819,37 |                     | 0,10 |   |
| 64                                       | 394 771,58 | 1 325 833,89 |                     | 0,10 |   |
| 65                                       | 394 760,14 | 1 325 830,39 |                     | 0,10 |   |
| 66                                       | 394 718,51 | 1 325 967,53 |                     | 0,10 |   |
| 67                                       | 394 728,68 | 1 325 971,14 |                     | 0,10 |   |
| 68                                       | 394 723,76 | 1 325 985,08 |                     | 0,10 |   |
| 69                                       | 394 713,58 | 1 325 981,34 |                     | 0,10 |   |
| 70                                       | 394 670,50 | 1 326 099,80 |                     | 0,10 |   |
| 71                                       | 394 660,96 | 1 326 097,07 |                     | 0,10 |   |
| 72                                       | 394 647,08 | 1 326 141,30 |                     | 0,10 |   |
| 73                                       | 394 557,42 | 1 326 349,25 |                     | 0,10 |   |
| 74                                       | 394 520,19 | 1 326 400,24 |                     | 0,10 |   |
| 75                                       | 394 494,16 | 1 326 444,51 |                     | 0,10 |   |
| 76                                       | 394 367,48 | 1 326 665,23 |                     | 0,10 |   |
| 77                                       | 394 268,54 | 1 326 873,36 |                     | 0,10 |   |
| 78                                       | 394 276,52 | 1 326 877,63 |                     | 0,10 |   |
| 79                                       | 394 265,20 | 1 326 897,66 |                     | 0,10 |   |
| 80                                       | 394 260,12 | 1 326 894,95 |                     | 0,10 |   |
| 81                                       | 394 248,59 | 1 326 961,35 |                     | 0,10 |   |
| 82                                       | 394 258,75 | 1 326 966,86 |                     | 0,10 |   |
| 83                                       | 394 248,27 | 1 326 988,54 |                     | 0,10 |   |
| 84                                       | 394 238,32 | 1 326 983,75 |                     | 0,10 |   |
| 85                                       | 394 222,81 | 1 327 011,89 |                     | 0,10 |   |
| 86                                       | 394 218,37 | 1 327 025,47 |                     | 0,10 |   |
| 87                                       | 394 207,31 | 1 327 024,79 |                     | 0,10 |   |
| 88                                       | 394 201,37 | 1 327 017,23 |                     | 0,10 |   |
| 89                                       | 394 191,09 | 1 327 009,76 |                     | 0,10 |   |
| 90                                       | 394 168,14 | 1 326 976,15 |                     | 0,10 |   |
| 91                                       | 394 157,77 | 1 326 970,53 |                     | 0,10 |   |
| 92                                       | 394 091,12 | 1 326 890,62 |                     | 0,10 |   |
| 93                                       | 394 048,49 | 1 326 893,77 |                     | 0,10 |   |
| 94                                       | 394 047,90 | 1 326 882,03 |                     | 0,10 |   |
| 95                                       | 394 095,78 | 1 326 878,37 |                     | 0,10 |   |
| 96                                       | 394 165,97 | 1 326 960,88 |                     | 0,10 |   |
| 97                                       | 394 173,33 | 1 326 965,15 |                     | 0,10 |   |
| 98                                       | 394 199,50 | 1 327 000,74 |                     | 0,10 |   |
| 99                                       | 394 210,61 | 1 327 009,05 |                     | 0,10 |   |
| 100                                      | 394 235,91 | 1 326 963,44 |                     | 0,10 |   |
| 101                                      | 394 248,50 | 1 326 887,67 |                     | 0,10 |   |

## Раздел 2

| Сведения о местоположении границ объекта |            |              |                     |      |   |
|--|------------|--------------|---------------------|------|---|
| 1  | 2          | 3            | 4                   | 5    | 6 |
| 102                                      | 394 350,20 | 1 326 676,40 | Аналитический метод | 0,10 | — |
| 103                                      | 394 341,30 | 1 326 671,58 |                     | 0,10 |   |
| 104                                      | 394 350,45 | 1 326 651,24 |                     | 0,10 |   |
| 105                                      | 394 358,14 | 1 326 654,95 |                     | 0,10 |   |
| 106                                      | 394 483,54 | 1 326 438,04 |                     | 0,10 |   |
| 107                                      | 394 509,78 | 1 326 393,44 |                     | 0,10 |   |
| 108                                      | 394 549,12 | 1 326 336,12 |                     | 0,10 |   |
| 109                                      | 394 641,40 | 1 326 123,73 |                     | 0,10 |   |
| 110                                      | 394 653,04 | 1 326 081,92 |                     | 0,10 |   |
| 111                                      | 394 663,09 | 1 326 085,28 |                     | 0,10 |   |
| 112                                      | 394 704,91 | 1 325 970,88 |                     | 0,10 |   |
| 113                                      | 394 727,49 | 1 325 893,18 |                     | 0,10 |   |
| 114                                      | 394 781,26 | 1 325 726,80 |                     | 0,10 |   |
| 115                                      | 394 798,37 | 1 325 686,98 |                     | 0,10 |   |
| 116                                      | 394 817,60 | 1 325 630,88 |                     | 0,10 |   |
| 117                                      | 394 805,46 | 1 325 626,74 |                     | 0,10 |   |
| 118                                      | 394 810,06 | 1 325 613,10 |                     | 0,10 |   |
| 119                                      | 394 822,05 | 1 325 617,84 |                     | 0,10 |   |
| 120                                      | 394 870,61 | 1 325 462,73 |                     | 0,10 |   |
| 121                                      | 394 860,15 | 1 325 459,14 |                     | 0,10 |   |
| 122                                      | 394 865,49 | 1 325 445,04 |                     | 0,10 |   |
| 123                                      | 394 876,32 | 1 325 448,88 |                     | 0,10 |   |
| 124                                      | 394 913,35 | 1 325 385,50 |                     | 0,10 |   |
| 125                                      | 395 004,31 | 1 325 261,69 |                     | 0,10 |   |
| 126                                      | 394 996,68 | 1 325 256,46 |                     | 0,10 |   |
| 127                                      | 395 004,22 | 1 325 244,15 |                     | 0,10 |   |
| 128                                      | 395 013,72 | 1 325 250,48 |                     | 0,10 |   |
| 129                                      | 395 112,28 | 1 325 114,64 |                     | 0,10 |   |
| 130                                      | 395 102,79 | 1 325 107,57 |                     | 0,10 |   |
| 131                                      | 395 110,85 | 1 325 097,33 |                     | 0,10 |   |
| 132                                      | 395 120,38 | 1 325 104,74 |                     | 0,10 |   |
| 133                                      | 395 154,03 | 1 325 065,34 |                     | 0,10 |   |
| 134                                      | 395 246,54 | 1 324 970,95 |                     | 0,10 |   |
| 135                                      | 395 239,10 | 1 324 961,82 |                     | 0,10 |   |
| 136                                      | 395 249,26 | 1 324 952,66 |                     | 0,10 |   |
| 137                                      | 395 257,19 | 1 324 961,82 |                     | 0,10 |   |
| 138                                      | 395 294,47 | 1 324 928,16 |                     | 0,10 |   |
| 139                                      | 395 376,07 | 1 324 842,34 |                     | 0,10 |   |
| 140                                      | 395 366,93 | 1 324 832,82 |                     | 0,10 |   |
| 141                                      | 395 379,02 | 1 324 821,63 |                     | 0,10 |   |
| 142                                      | 395 387,35 | 1 324 830,55 |                     | 0,10 |   |
| 143                                      | 395 494,92 | 1 324 733,13 |                     | 0,10 |   |
| 144                                      | 395 485,99 | 1 324 723,39 |                     | 0,10 |   |
| 145                                      | 395 498,08 | 1 324 712,20 |                     | 0,10 |   |
| 146                                      | 395 507,43 | 1 324 722,14 |                     | 0,10 |   |
| 147                                      | 395 638,57 | 1 324 601,94 | 0,10                |      |   |
| 148                                      | 395 630,03 | 1 324 593,02 | 0,10                |      |   |
| 149                                      | 395 641,51 | 1 324 581,84 | 0,10                |      |   |
| 150                                      | 395 650,87 | 1 324 590,55 | 0,10                |      |   |
| 151                                      | 395 744,73 | 1 324 501,06 | 0,10                |      |   |
| 152                                      | 395 737,41 | 1 324 493,76 | 0,10                |      |   |
| 153                                      | 395 747,25 | 1 324 483,40 | 0,10                |      |   |
| 154                                      | 395 755,19 | 1 324 489,07 | 0,10                |      |   |
| 155                                      | 395 797,49 | 1 324 429,50 | 0,10                |      |   |
| 156                                      | 395 881,34 | 1 324 268,64 | 0,10                |      |   |

Раздел 2




| Сведения о местоположении границ объекта                        |            |              |                     |      |   |
|---|------------|--------------|---------------------|------|---|
| 1   | 2          | 3            | 4                   | 5    | 6 |
| 157   | 396 022,05 | 1 324 090,74 | Аналитический метод | 0,10 | — |
| 158   | 396 112,70 | 1 324 161,56 |                     | 0,10 |   |
| 159   | 396 189,23 | 1 324 059,11 |                     | 0,10 |   |
| 160   | 396 249,02 | 1 324 101,99 |                     | 0,10 |   |
| 161   | 396 255,13 | 1 324 093,33 |                     | 0,10 |   |
| 162   | 396 271,63 | 1 324 105,47 |                     | 0,10 |   |
| 163   | 396 265,51 | 1 324 114,59 |                     | 0,10 |   |
| 164   | 396 507,85 | 1 324 288,62 |                     | 0,10 |   |
| 165   | 396 652,98 | 1 324 230,46 |                     | 0,10 |   |
| 166   | 396 683,81 | 1 324 190,27 |                     | 0,10 |   |
| 167   | 396 702,65 | 1 324 097,48 |                     | 0,10 |   |
| 168   | 396 783,01 | 1 323 941,62 |                     | 0,10 |   |
| 169   | 396 816,15 | 1 323 942,06 |                     | 0,10 |   |
| 170   | 396 874,86 | 1 323 999,54 |                     | 0,10 |   |
| 171   | 396 902,29 | 1 323 916,50 |                     | 0,10 |   |
| 172   | 396 931,16 | 1 323 927,59 |                     | 0,10 |   |
| 173   | 397 045,78 | 1 323 812,20 |                     | 0,10 |   |
| 174   | 397 207,58 | 1 323 503,73 |                     | 0,10 |   |
| 1   | 397 333,19 | 1 323 557,49 |                     | 0,10 |   |
| 3. Сведения о характерных точках части (частей) границы объекта |            |              |                     |      |   |
| 1   | 2          | 3            | 4                   | 5    | 6 |
| —   | —          | —            | —                   | —    | — |







Используемые условные знаки и обозначения:

-  - Проектная граница публичного сервитута
-  - Обозначение характерной точки проектных границ публичного сервитута
-  - Кадастровый номер земельного участка

Подпись \_\_\_\_\_ Дата « 28 » апреля 20 22 г.

Место для оттиска печати лица, составившего карту (план) объекта землеустройства



ПАН)

енная по адресу: Белгородская область, г. Белгород"

(инженерства)

землеустройства



5 1:9 000