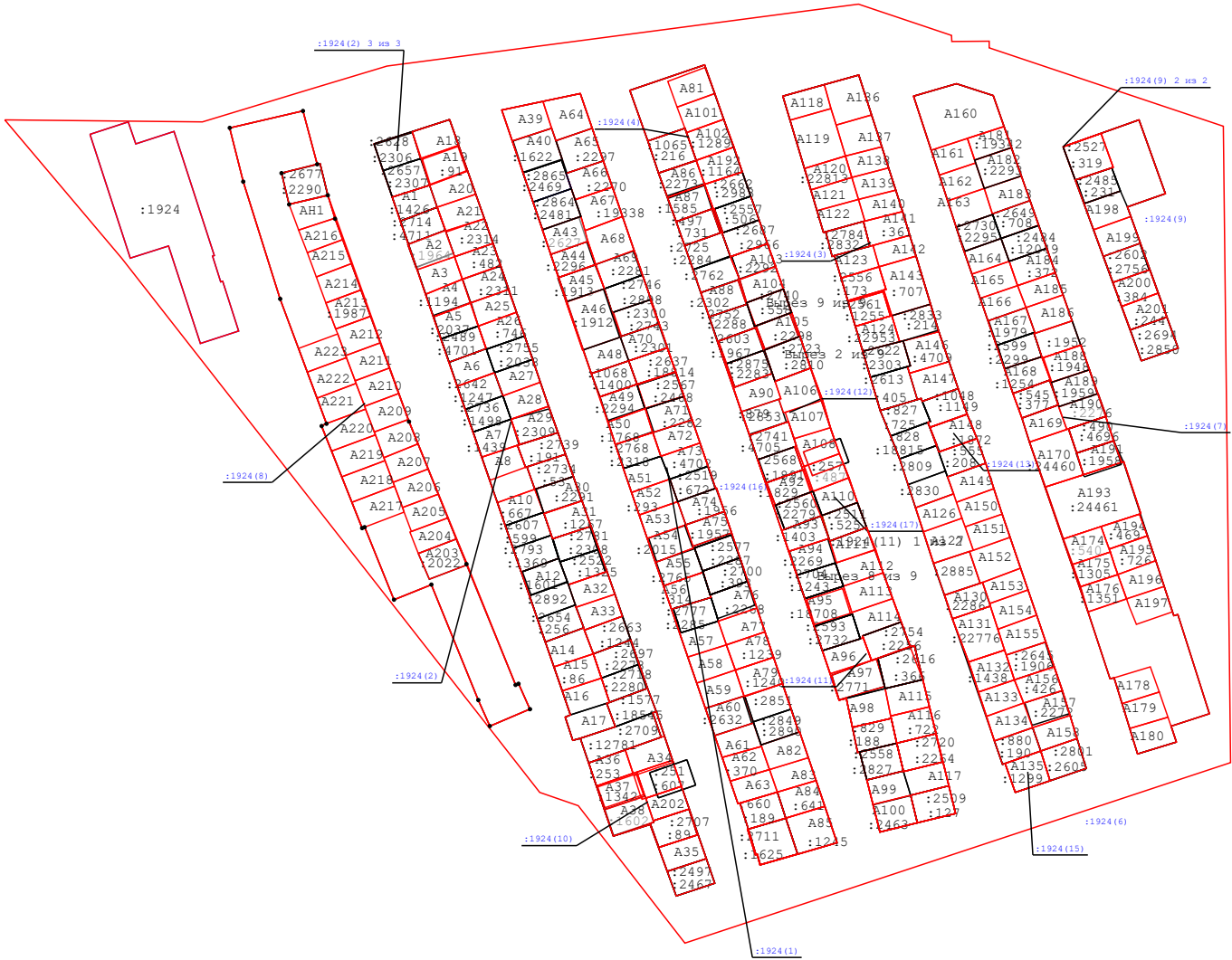








Схема границ земельных участков

31:16:0203001



Масштаб 1:1 100

Условные обозначения:

-  - Существующая часть границы, имеющиеся в ГКН сведения о которой достаточны для определения её местоположения
-  - Вновь образованная часть границы, сведения о которой достаточны для определения её местоположения
- : 24** - Кадастровый номер земельного участка
- 31:10:1011009** - Обозначение кадастрового квартала
-  - Граница кадастрового квартала
-  **697** - Прекращающая существование точка
-  **Н701У** - Характерная точка границ земельного участка
-  **379** - Существующая точка, имеющиеся в ГКН сведения о которой позволяют однозначно определить ее местоположение